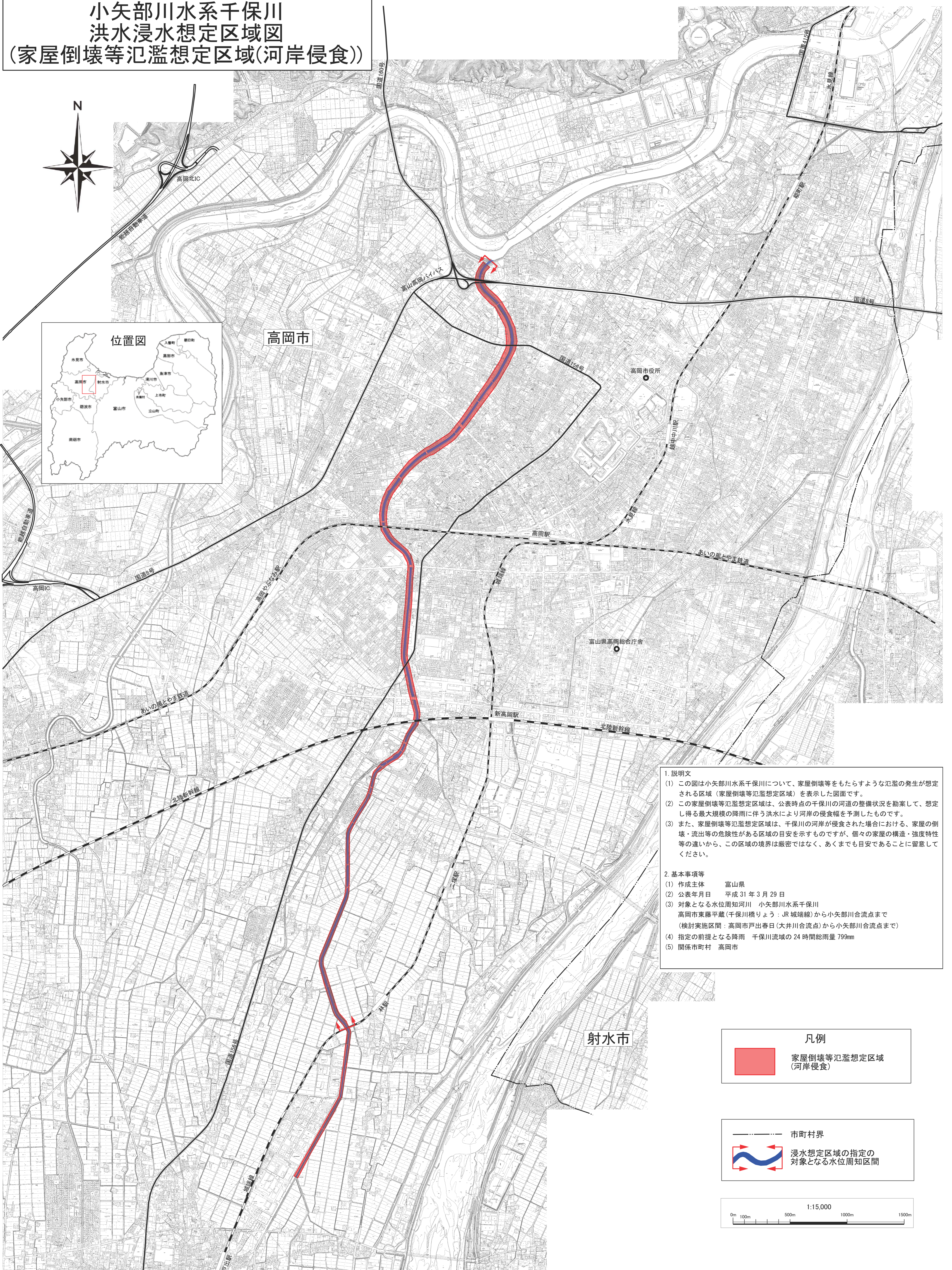


# 小矢部川水系千保川 洪水浸水想定区域図 (家屋倒壊等氾濫想定区域(河岸侵食))




**1. 説明文**


- (1) この図は小矢部川水系千保川について、家屋倒壊等をもたらすような氾濫の発生が想定される区域（家屋倒壊等氾濫想定区域）を表示した図面です。
- (2) この家屋倒壊等氾濫想定区域は、公表時点の千保川の河道の整備状況を勘案して、想定し得る最大規模の降雨に伴う洪水により河岸の侵食幅を予測したものです。
- (3) また、家屋倒壊等氾濫想定区域は、千保川の河岸が侵食された場合における、家屋の倒壊・流出等の危険性がある区域の目安を示すものですが、個々の家屋の構造・強度特性等の違いから、この区域の境界は厳密ではなく、あくまでも目安であることに留意してください。


**2. 基本事項等**

- (1) 作成主体 富山県
- (2) 公表年月日 平成31年3月29日
- (3) 対象となる水位周知河川 小矢部川水系千保川  
高岡市東藤平蔵(千保川橋りょう：JR城端線)から小矢部川合流点まで  
(検討実施区間：高岡市戸出春日(大井川合流点)から小矢部川合流点まで)
- (4) 指定の前提となる降雨 千保川流域の24時間総雨量799mm
- (5) 関係市町村 高岡市

**凡例**

 家屋倒壊等氾濫想定区域(河岸侵食)

 市町村界

 浸水想定区域の指定の対象となる水位周知区間

