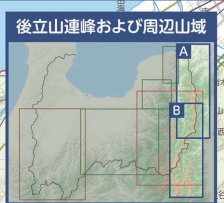
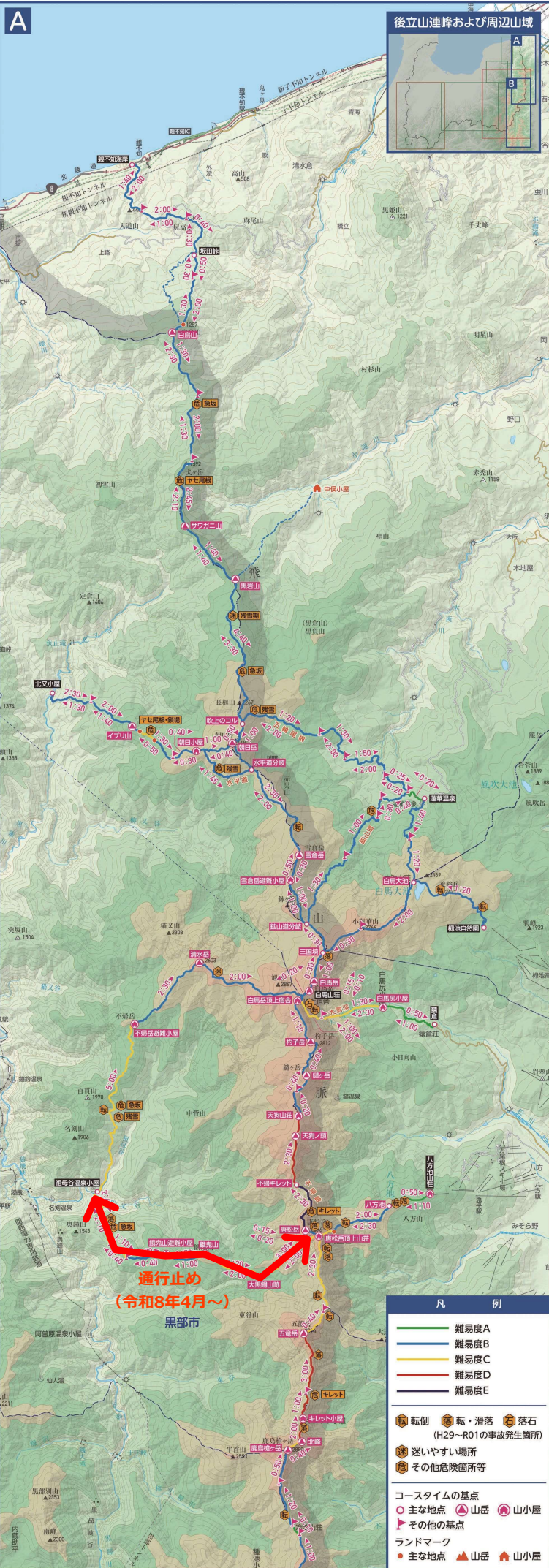
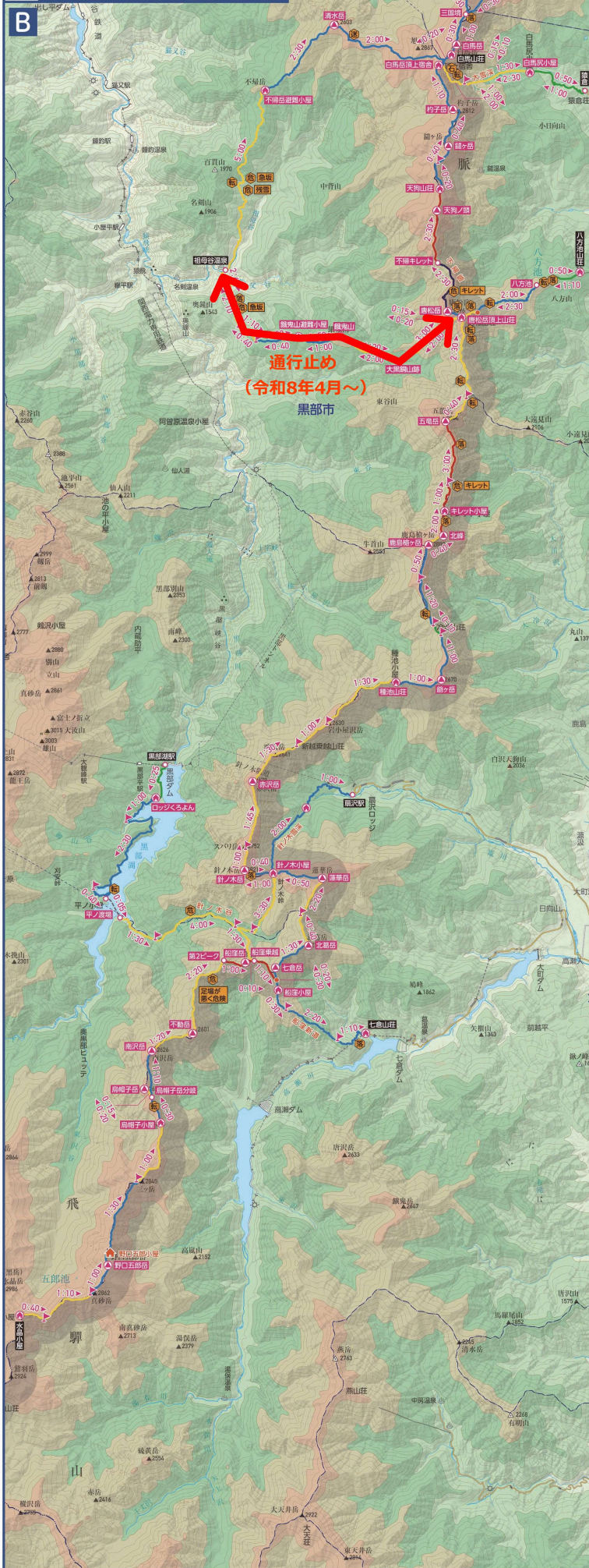


富山のグレーディング ピッチマップ



凡 例	
—	難易度A
—	難易度B
—	難易度C
—	難易度D
—	難易度E
	転倒
	転・滑落
	落石 (H29～R01の事故発生箇所)
	迷いやすい場所
	その他危険箇所等
コースタイムの基点	
	○ 主な地点
	▲ 山岳
	⊙ 山小屋
ランドマーク	
	● 主な地点
	▲ 山岳
	⊙ 山小屋