

平成 16 年 度

富 山 県 林 業 統 計 書

平成18年3月刊行

富 山 県 農 林 水 産 部

はじめに

富山県の3分の2を占める森林は、豊かな水を育み、県土を洪水や土砂災害、雪崩などから県民の生命や財産を守るとともに、二酸化炭素の吸収源として地球の温暖化を防止するなど、私たちの生活に欠くことのできない重要な役割を果たしています。

しかしながら、長引く木材価格低迷による林業の不振や、山村地域の過疎化・高齢化の進行、生活様式の変化による森林と人との関係の希薄化など、社会的・経済的環境の変化が大きな要因となって、手入れの行き届かない森林が増加し、全国的な問題となっています。

一方、一昨年は、ドングリの大凶作によるクマの異常出没や台風による大面積の倒木被害が発生し、昨年はカシノナガキクイムシによるナラ類の枯損被害が拡大するなど、こうしたこともあって、森林に対する県民の関心が大きく高まってきたところであります。

このため、県では、森林の保全・整備のあり方と、これを幅広い県民の参加を得て進める体制を検討するため、昨年5月に県民各層の代表などからなる「とやま水と緑の森づくり検討委員会」を設置し、森づくりに関する県民意識調査も行うなどして、昨秋には報告書を取りまとめられ、知事に提言されたところであります。

この報告書においては、「森林の状態や立地条件に加え、地域ニーズ等を反映した多様な森づくりを目指す」と示されたところであり、県としての「森づくり基本指針」や「森づくりプラン」の策定に取り組むことなどが必要であるとされております。

また、森づくりの推進方策とその財源に関する具体的な検討も必要であるとされたことから、昨年11月から「とやまの森づくり推進方策・財源検討委員会」を開催するなど、検討を進めているところであります。

本書は、本県の森林・林業・木材産業など各種施策の展開を図るうえで必要となる情勢分析や事業計画立案等の基礎資料として作成したものであり、関係の方々に広く活用いただければ幸いに存じます。

おわりに、本書の編集にあたり、貴重な資料を提供いただきました関係各位に深く感謝申し上げます。

平成18年3月

富山県農林水産部長
寺 林 敏

利 用 さ れ る 方 々 に

1. 本書は、県森林政策課、自然保護課、統計調査課、林業技術センター、北陸農政局富山統計事務所、県森林組合連合会、その他関係官公署・団体から収集した資料により編集してあります。
2. 本書は原則として、平成12年(年度・暦年)から平成16年(年度・暦年)の5ヶ年間の資料に基づき作成したものです。

なお、合併年度に関わらず可能な限り新・旧市町村ごとに集計してあります。
3. 特に注記しない限り、年度は平成17年3月31日現在で、年次は16年12月31日現在のものです。
4. 各統計の単位は、表の右肩に示してあります。
5. 本書の統計資料についての問合せ等は、各表脚注に揚げた諸機関又は県森林政策課にお願いします。

目 次

	頁
富山県林業の概況	1 ～ 15
統 計 表	
1 人口・土地	
(1)人口・就業者数	1 ～ 2
(2)土地	3 ～ 4
2 森林の概況	
(1)市町村別所有形態別森林面積	5 ～ 6
(2)市町村別林種別面積、蓄積(民有林)	7 ～ 10
(3)全県森林計画区別、樹種別森林資源表(民有林)	11 ～ 12
(4)全県樹種別、齢級別森林資源表(民有林)	13 ～ 18
(5)私有林の市町村別、所有形態別森林面積	19 ～ 20
(6)市町村別標高階別森林面積(民有林)	21 ～ 22
(7)市町村別傾斜階別森林面積(民有林)	23 ～ 24
(8)市町村別ゾーニング別森林面積(民有林)	25
3 森林計画	
(1)森林施業計画認定実績(平成14年度以降)	27 ～ 28
(2)森林施業計画認定実績(団地共同)	29
(3)森林施業計画認定実績(属人単独)	30
4 造林	
(1)造林実績	31 ～ 32
(2)山行苗木需給実績	33
(3)林業用種苗生産者経営体別苗畑面積	33
(4)採種園(育種母樹林)の状況	34
(5)採穂園(育種母樹林)の状況	34
(6)民有林適地適木調査実績(土壌型別分布表)	35 ～ 36
5 林道・作業道(路)	
(1)林道現況	37 ～ 38
(2)林道事業実績	39 ～ 40

(3) 作業道(路)現況	41 ~ 42
(4) 市町村別作業道(路)開設実績	43 ~ 44
(5) 大規模林業圏開発林道事業の概況	45 ~ 46
(6) 林道災害復旧事業実績	47
6 林業機械		
(1) 林業機械の推移	48
(2) 高性能林業機械の推移	48
7 林業構造改善事業		
(1) 林業構造改善事業実施市町村位置図	49 ~ 50
(2) 市町村別事業実績総括表	51 ~ 52
(3) 第一次林構	53
(4) 第二次林構	54
(5) 新林構	55 ~ 56
(6) 活性化林構実施状況	57 ~ 58
(7) 強化林構実施状況	59 ~ 60
(8) 確立林構実施状況(緊急林構含)	61 ~ 62
(9) 林業・木材産業構造改革事業実施状況	63 ~ 64
8 林業金融		
(1) 農林漁業金融公庫の貸付実績	65 ~ 66
(2) 林業改善資金の貸付実績	65 ~ 66
(3) 木材産業等高度化推進資金の貸付状況(年度末貸付残高)	65 ~ 66
9 林産物		
(1) 素材需給量	67 ~ 68
(2) 素材生産量(用途別、樹種別)	67 ~ 68
(3) 製材動態	67 ~ 68
(4) 製材用素材の樹種別入荷量	69 ~ 70
(5) 木材チップ需給状況	69 ~ 70
(6) 木材チップ工場数	69 ~ 70

(7) しいたけほだ木伏込状況並びに特用林産物生産量	．．．．．	71 ～ 72
10 森林被害		
(1) 森林病虫害等防除実績	．．．．．	73
(2) 森林国営保険契約と損害てん補実績	．．．．．	74
11 森林組合		
(1) 森林組合連合会の構成	．．．．．	75 ～ 76
(2) 森林組合の構成	．．．．．	75 ～ 76
(3) 森林組合の事業内容	．．．．．	75 ～ 76
(4) 森林組合の状況	．．．．．	77
(5) 生産森林組合	．．．．．	78
(6) 下刈作業学生(草刈り十字軍)実績	．．．．．	79 ～ 80
12 林業労働, 入会林野, 林業後継者		
(1) 林業担い手数	．．．．．	81 ～ 82
(2) 入会林野等整備事業実績	．．．．．	83
(3) 林業グループ(林業研究グループ)の現況	．．．．．	83
(4) 青年林業士・指導林家・青年伐木造材士・林業作業士 (グリーンワーカー)・普及指導協力員の現況	．．．．．	84 ～ 87
(5) 花とみどりの少年団の現況	．．．．．	89 ～ 90
13 県営林		
(1) 県有林種別面積	．．．．．	91
(2) 県行造林種別面積	．．．．．	92
(3) 県有林の現況	．．．．．	93
(4) 県行造林の現況	．．．．．	94 ～ 95
(5) 水源林造成基金による取得用地	．．．．．	96
14 治山		
(1) 治山事業実績	．．．．．	97 ～ 101
(2) 緊急治山等事業、施設災害復旧事業および県単治山事業実績	．．．．．	102 ～ 105
(3) 山地災害危険地区数	．．．．．	106

15 保安林

(1)保安林の種類別面積表	107 ~ 110
(2)保安林の解除実績表	111 ~ 112
(3)林地開発許可状況	113 ~ 114
(4)林地開発連絡調整状況	115 ~ 116

16 鳥獣保護及び狩猟

(1)狩猟者登録証交付状況	117
(2)狩猟者登録を受けた者による鳥類捕獲数	117
(3)狩猟者登録を受けた者による獣類捕獲数	117
(4)有害鳥獣として捕獲された鳥類	118
(5)有害鳥獣として捕獲された獣類	118
(6)鳥獣保護区等一覧表	119 ~ 121

17 緑化

(1)緑の羽根募金状況	122
-------------	-----

18 試験研究

(1)林業試験場	123 ~ 124
(2)木材試験場	125 ~ 126

19 付表

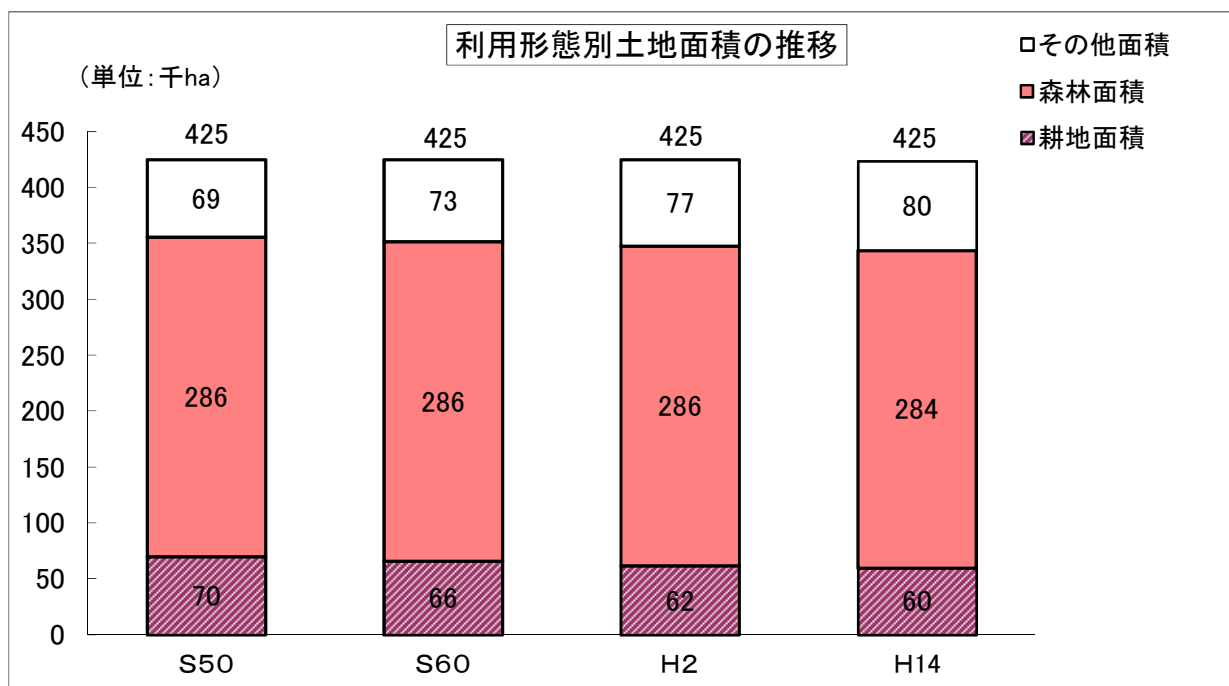
(1)林業行政年表	127 ~ 128
(2)森林・林業振興計画等関連図	129 ~ 130
(3)とやま森林浴の森、箇所一覧及び箇所位置図	131 ~ 133
(4)県市町村の木・花木・花の一覧表	134
(5)とやま花の名所、箇所一覧及び箇所位置図、花ごよみとやま	135 ~ 138
(6)富山さくらの名所、箇所一覧及び箇所位置図、さくら開花カレンダー	139 ~ 140
(7)とやま水源の森、箇所一覧及び箇所位置図	141 ~ 142
(8)自然公園等の概要	143 ~ 146
(9)林業関係事業等の市町村指定年度一覧表	147 ~ 148
(10)林業関係団体一覧	149

富山県林業の概況

1 森林資源の現況

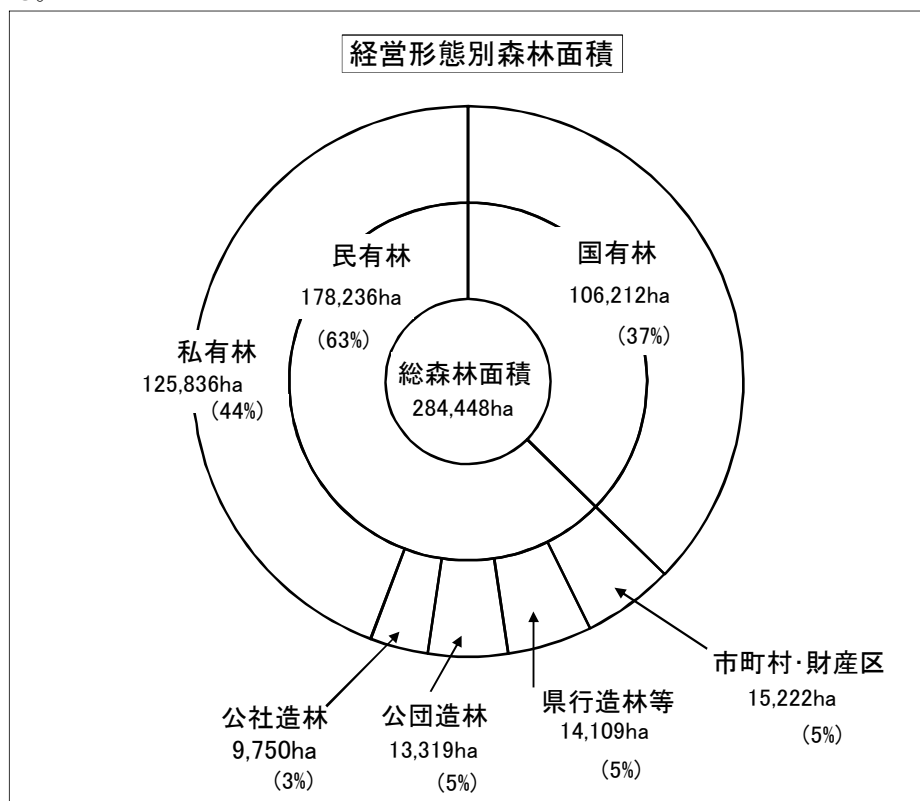
(1) 土地利用

本県の森林面積は285千haで、総土地面積425千haの67%を占め、全国平均とほぼ同じである。



(2) 経営形態別森林面積

経営形態別森林面積は国有林が37%、民有林63%であり、そのうち、私有林は民有林の71%を占めている。

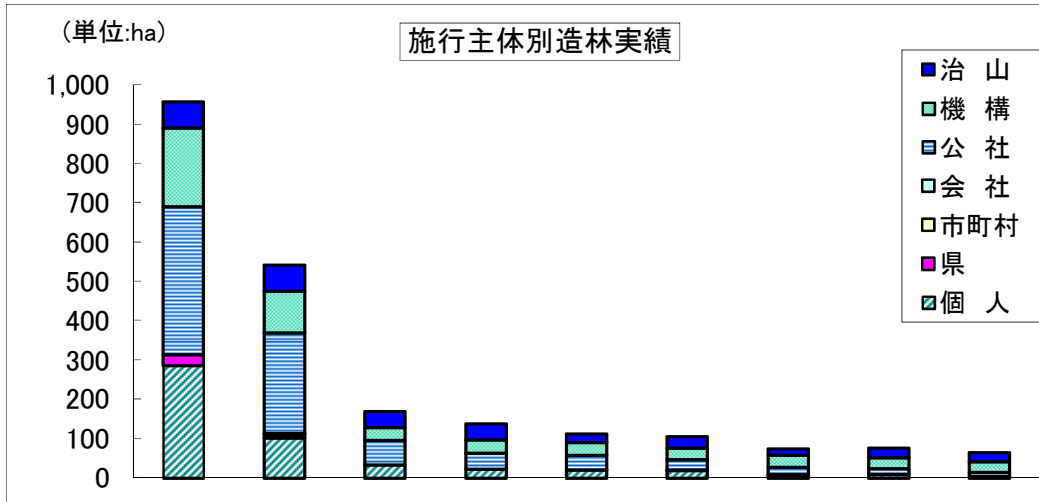


(平成17年3月31日現在)

2 造林等

(1) 人工造林の推移

本県の造林実績は昭和42年度の2,232haをピークに減少を続け、平成16年度には66haと最盛時の3%に落ち込んでいる。

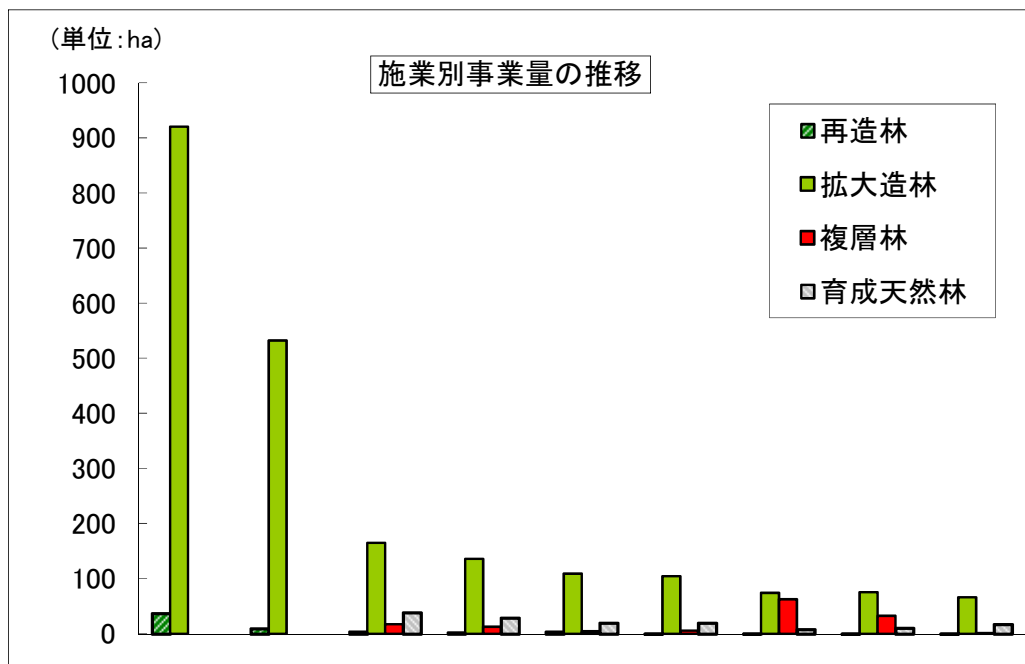


年度	S50	S60	H10	H11	H12	H13	H14	H15	H16
個人	287	103	34	22	21	20	9	10	5
県	27	8	-	-	-	1	0	-	-
市町村	-	3	-	-	-	-	-	-	-
会社	-	-	-	-	-	-	-	-	-
会社	377	255	62	41	37	26	19	14	9
機構	200	107	33	35	34	30	32	28	28
治山	67	66	40	40	20	29	16	24	24
計	958	542	169	138	112	106	75	76	66

※ 実績は、拡大造林、再造林のみ。

(2)人工造林・複層林・育成天然林整備の推移

最近は、再造林、拡大造林、育成天然林は横ばい傾向にある。



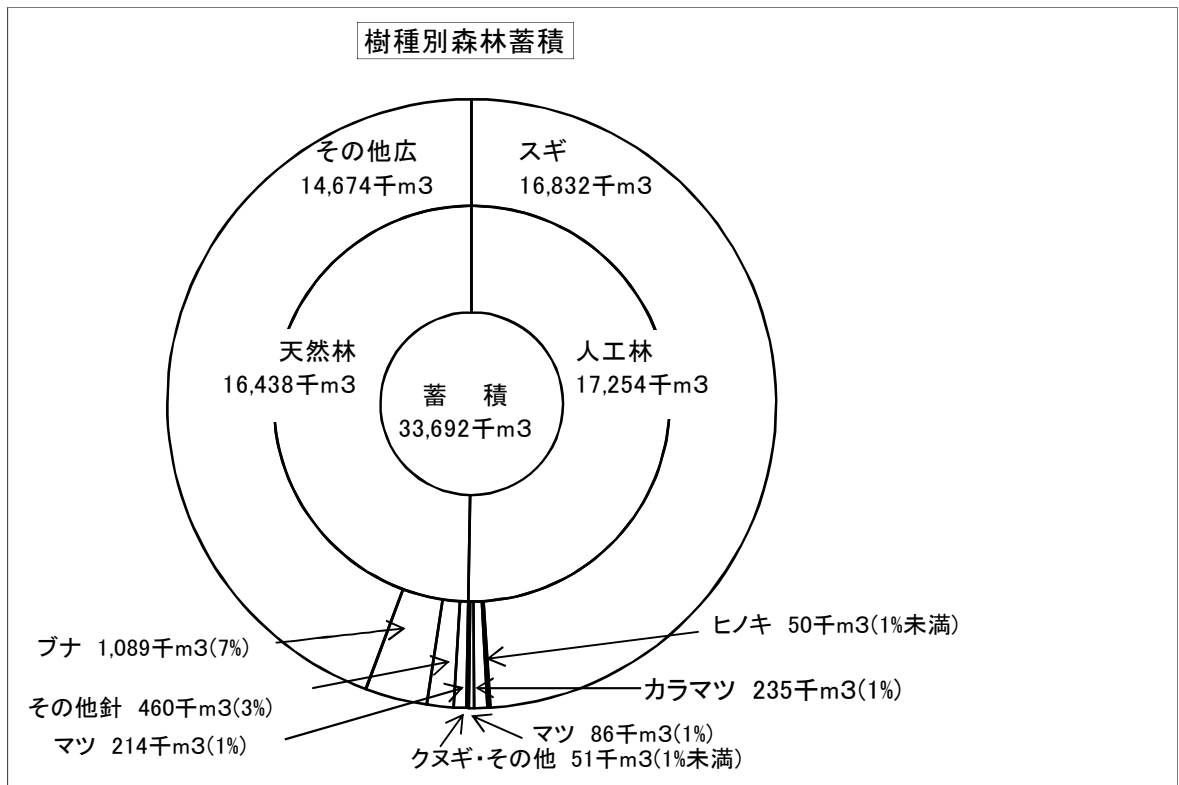
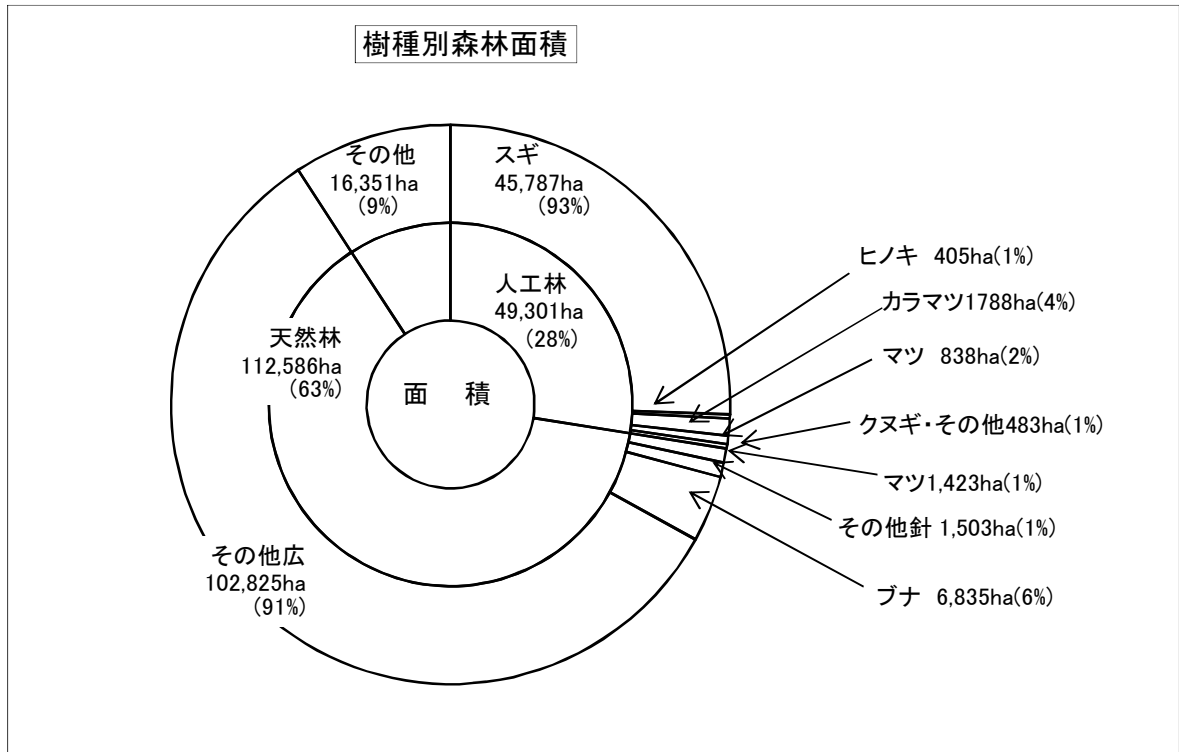
年 度	S50	S60	H10	H11	H12	H13	H14	H15	H16
再 造 林	37	9	4	2	3	1	1	2	0
拡 大 造 林	921	533	165	136	109	105	74	76	66
複 層 林	-	-	17	13	5	6	63	33	1
育成天然林	-	-	38	29	20	20	9	10	17

※ 事業量には、機構を含む。 複層林は樹下植栽を含む。

(3) 民有林の樹種別森林面積及び蓄積

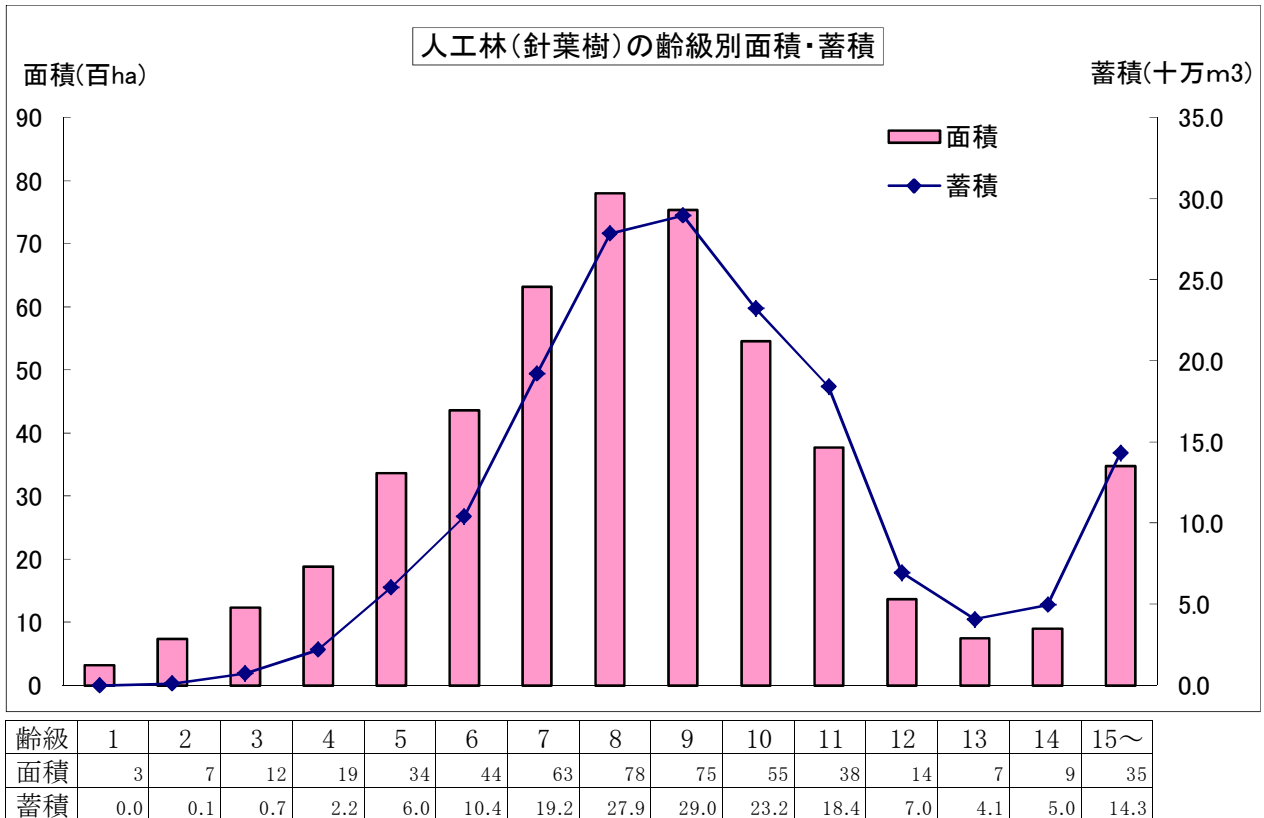
樹種別面積構成は針葉樹が 29.1% (スギ25.7%、マツ類2.3%、ヒノキ0.2%、その他針0.8%)
 広葉樹 61.7%、その他9.2%である。

樹種別蓄積構成は針葉樹が 53.1% (スギ50.1%、マツ類1.6%、ヒノキ0.2%、その他針1.2%)
 広葉樹 46.9%である。



(4) 民有林人工林(針葉樹)の齡級構成

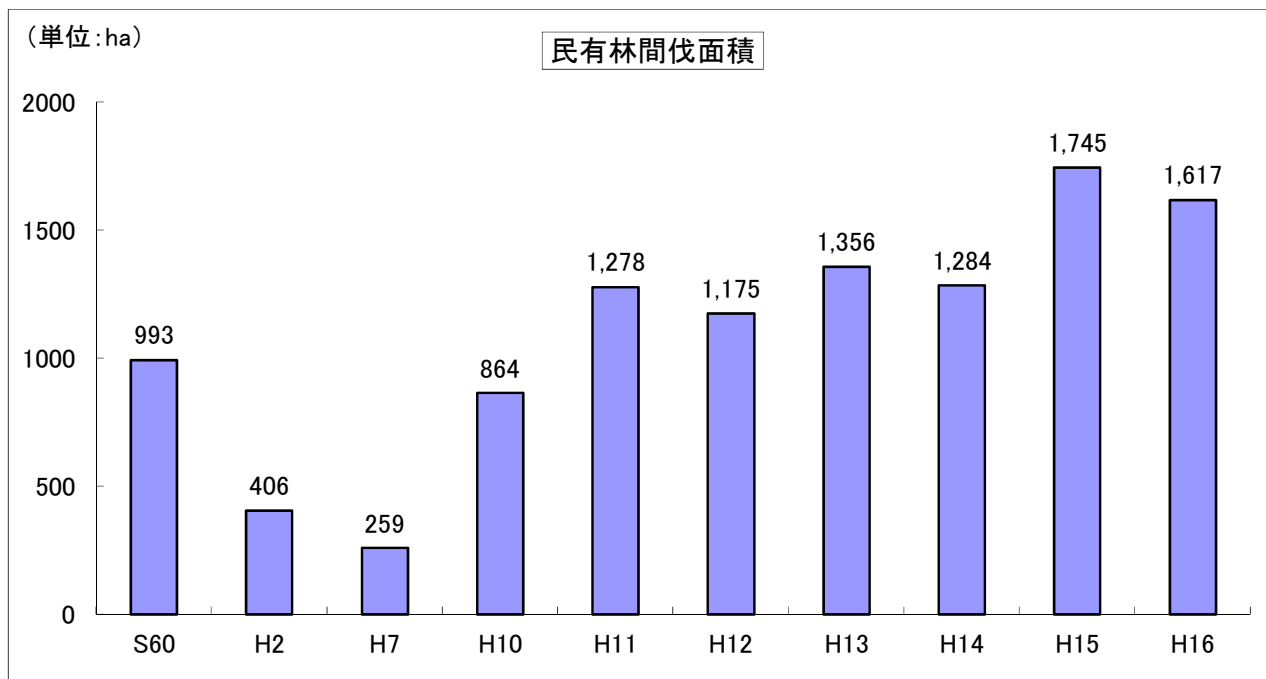
保育を必要とする7齡級以下(35年生以下)の森林面積割合は37%である。



(5) 民有林間伐実績

緊急間伐5ヶ年対策(平成12年～平成16年)での実績は5,000haの計画に対して7,177(144%)であった。

平成17年から平成19年までの3ヶ年は緊急間伐推進3ヶ年対策として4,200haの間伐を目標としている。

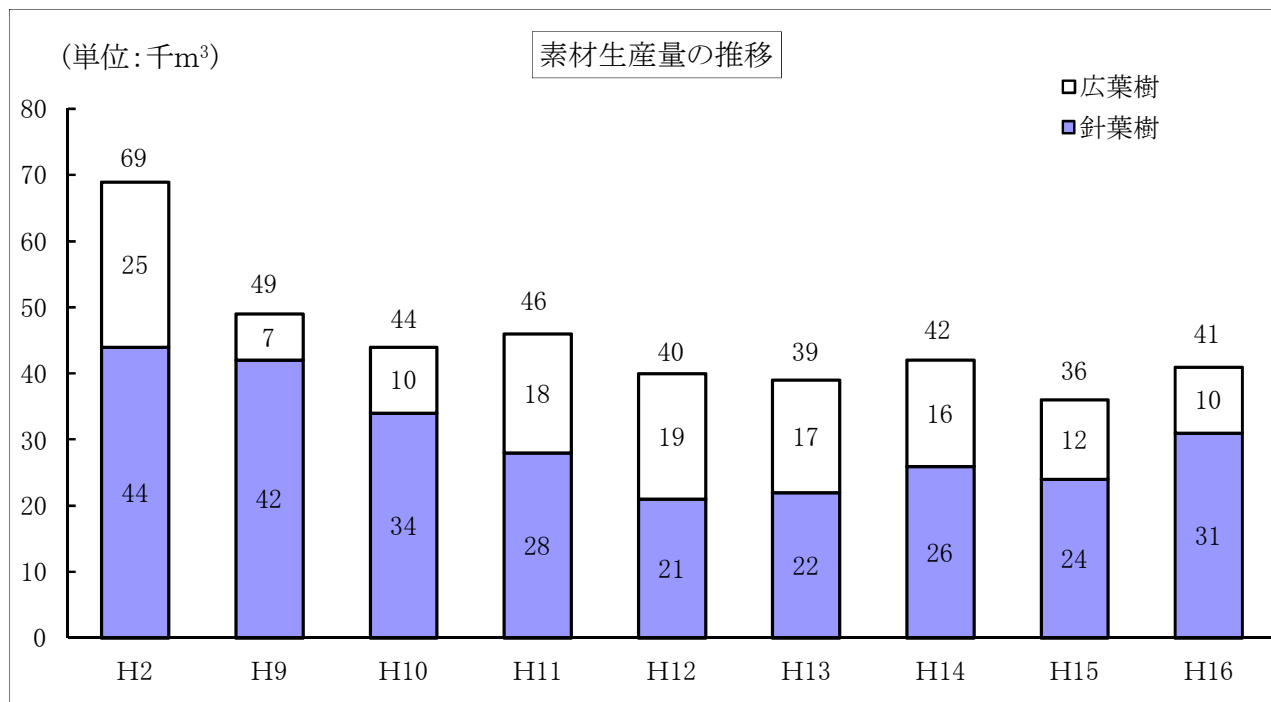


3 林産物生産

(1) 木材

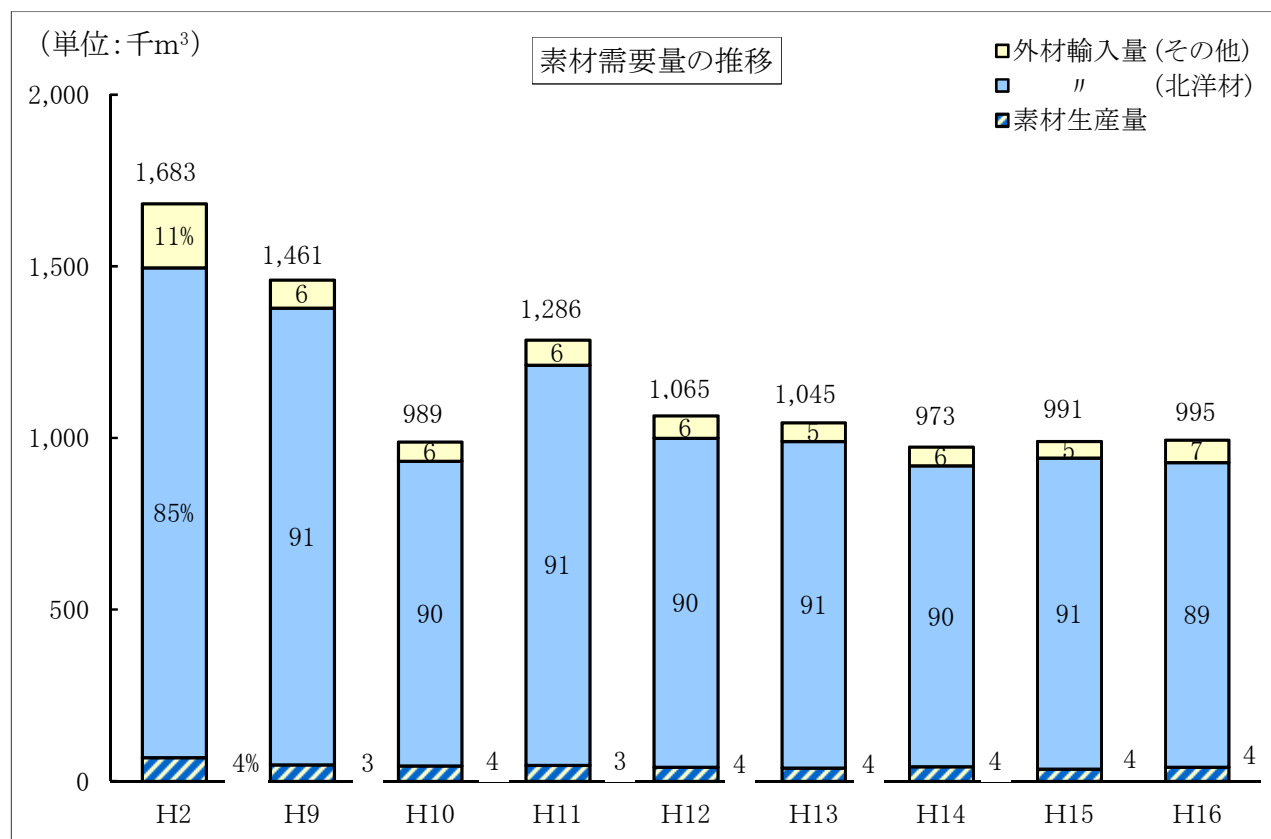
(ア) 素材生産

素材の生産量は、昭和39年の261千 m^3 をピークとして、平成16年は41千 m^3 と最盛時の15.7%に落ち込んでいる



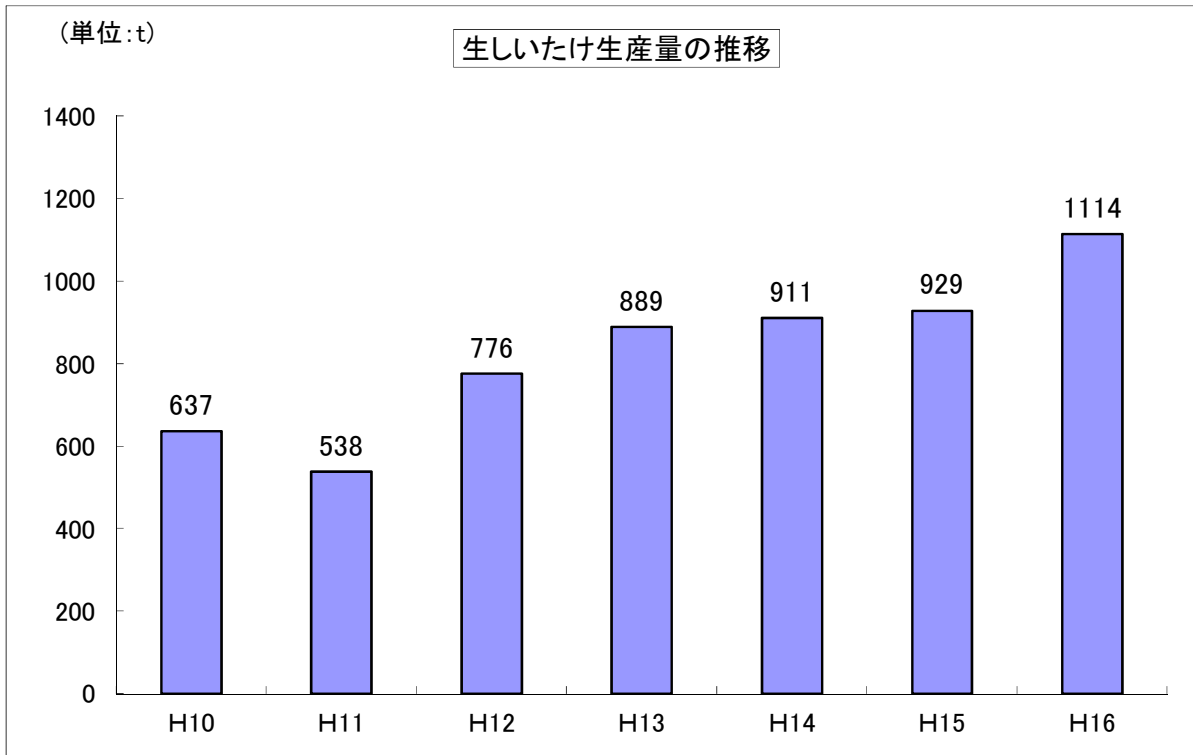
(イ) 木材の需要(素材)

国産材、外材別では外材が96%を占めており、典型的な外材主導型の需給構造となっている。

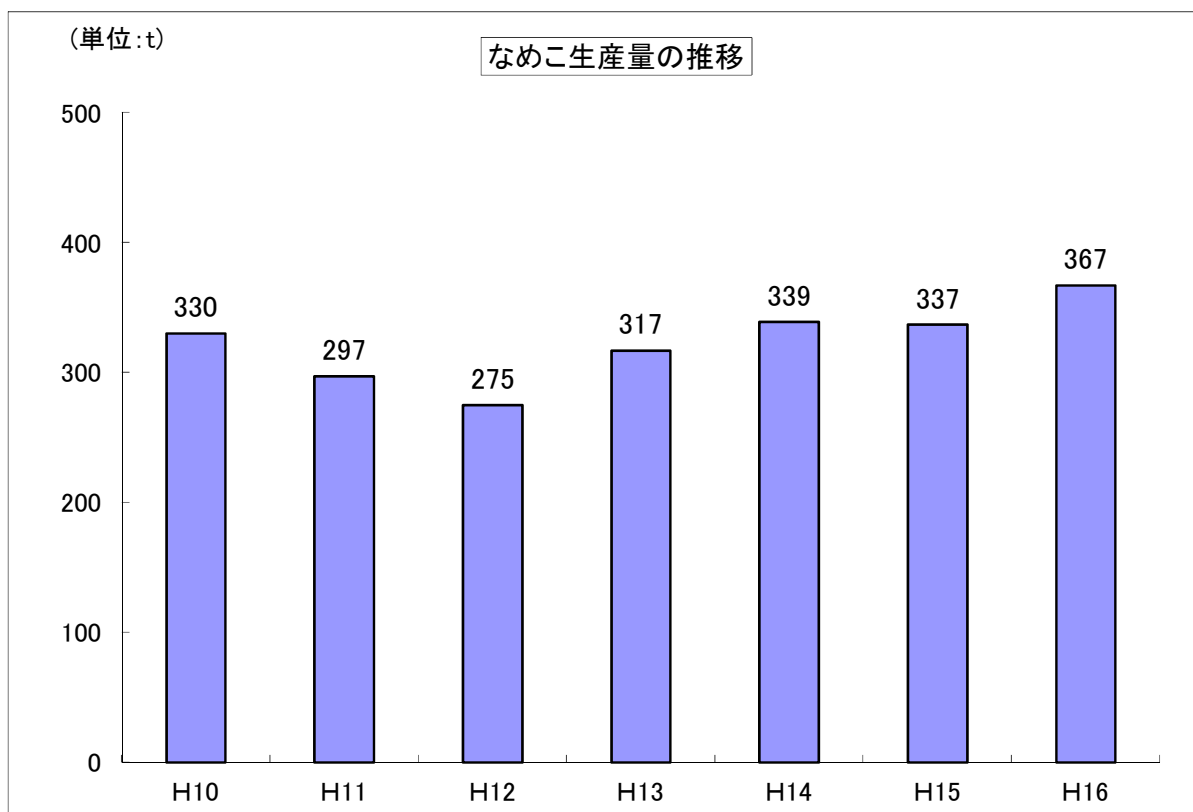


(2) 特用林産

(ア) 生しいたけ



(イ) なめこ



4 森林組合

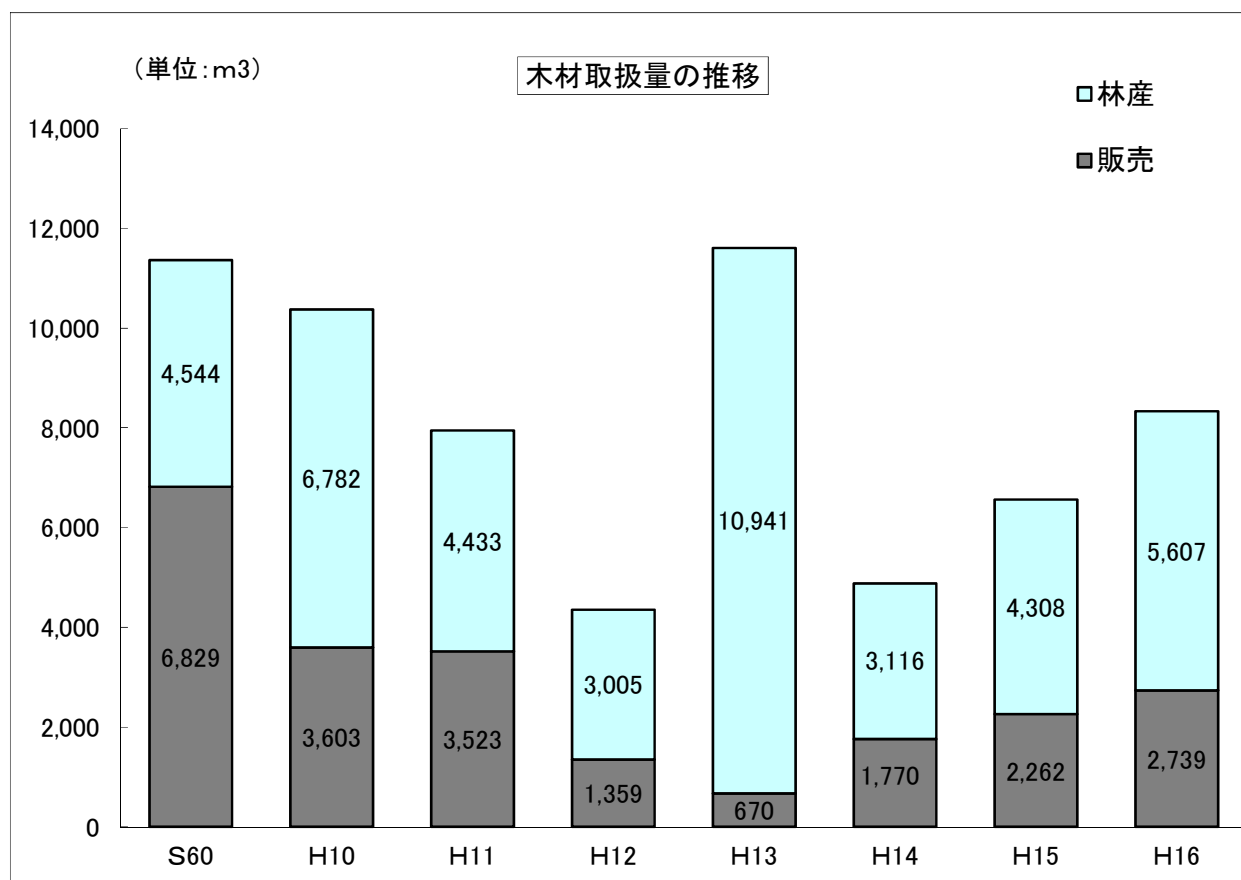
(1) 森林組合の概況

森林組合の平成16年度末総数は、8組合である。

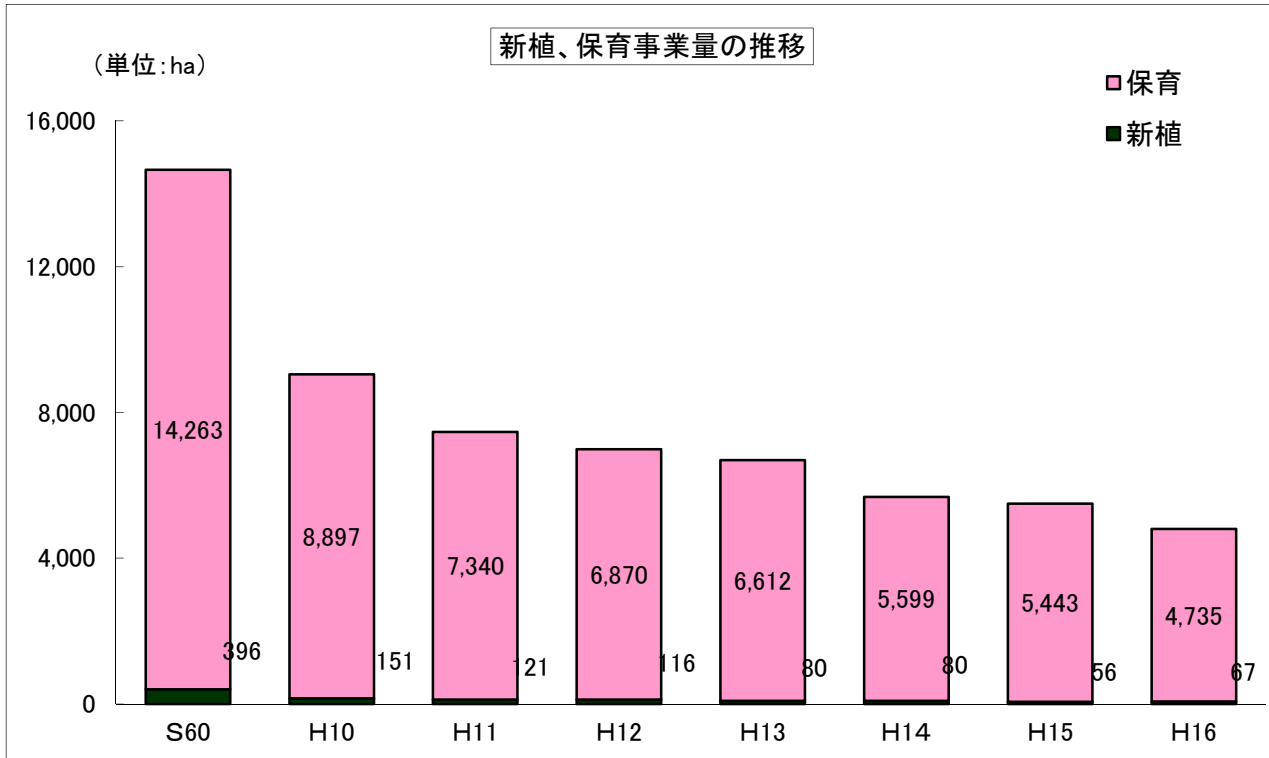
森林組合の推移

区 分	S60	H10	H11	H12	H13	H14	H15	H16
森 林 組 合 数	15	11	8	8	8	8	8	8
森 林 組 合 員 (人)	25,928	25,188	25,134	25,131	25,119	25,145	25,134	25,194
組 合 員 森 林 所 有 面 積 (ha)	152,165	146,707	146,707	146,526	146,526	146,530	146,532	146,663
払 込 済 出 資 金 額 (千 円)	324,418	415,006	419,209	419,870	420,392	425,503	426,292	431,478
当 期 剰 余 金 (千 円)	31,002	59,593	102,652	100,987	99,292	24,536	53,259	26,134

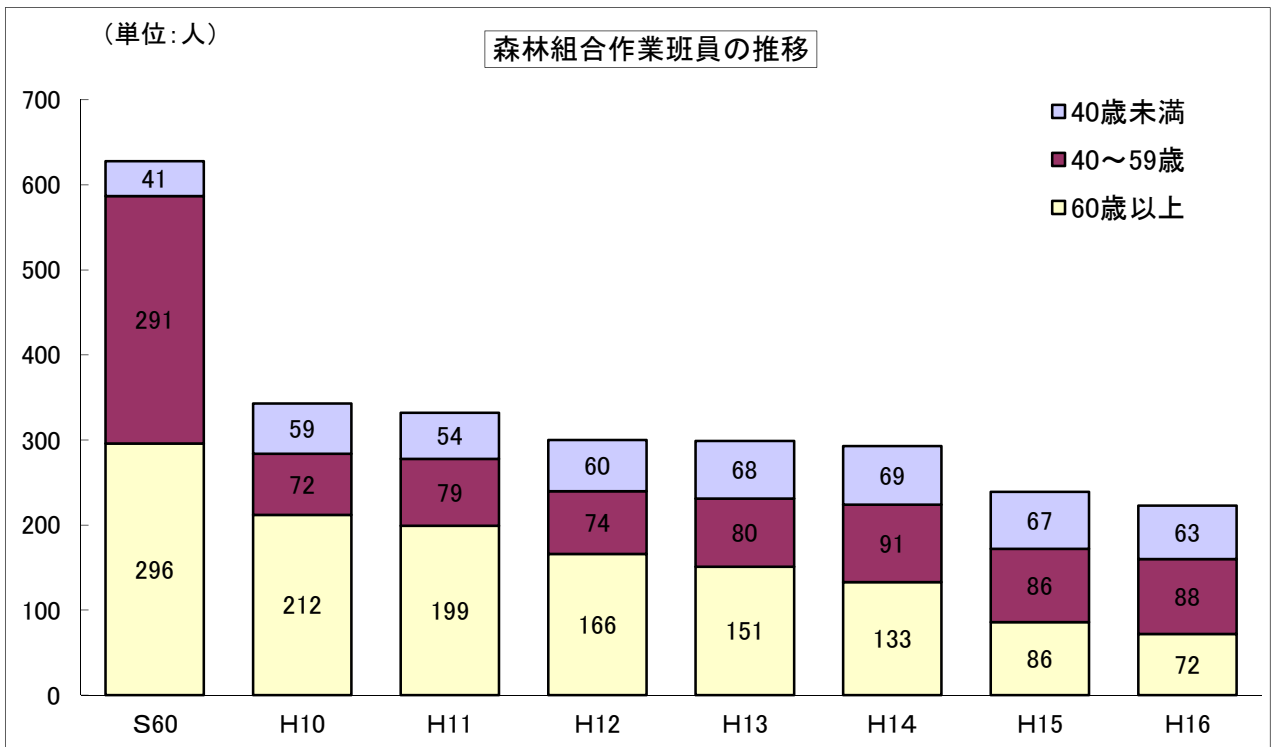
(2) 木材取扱量



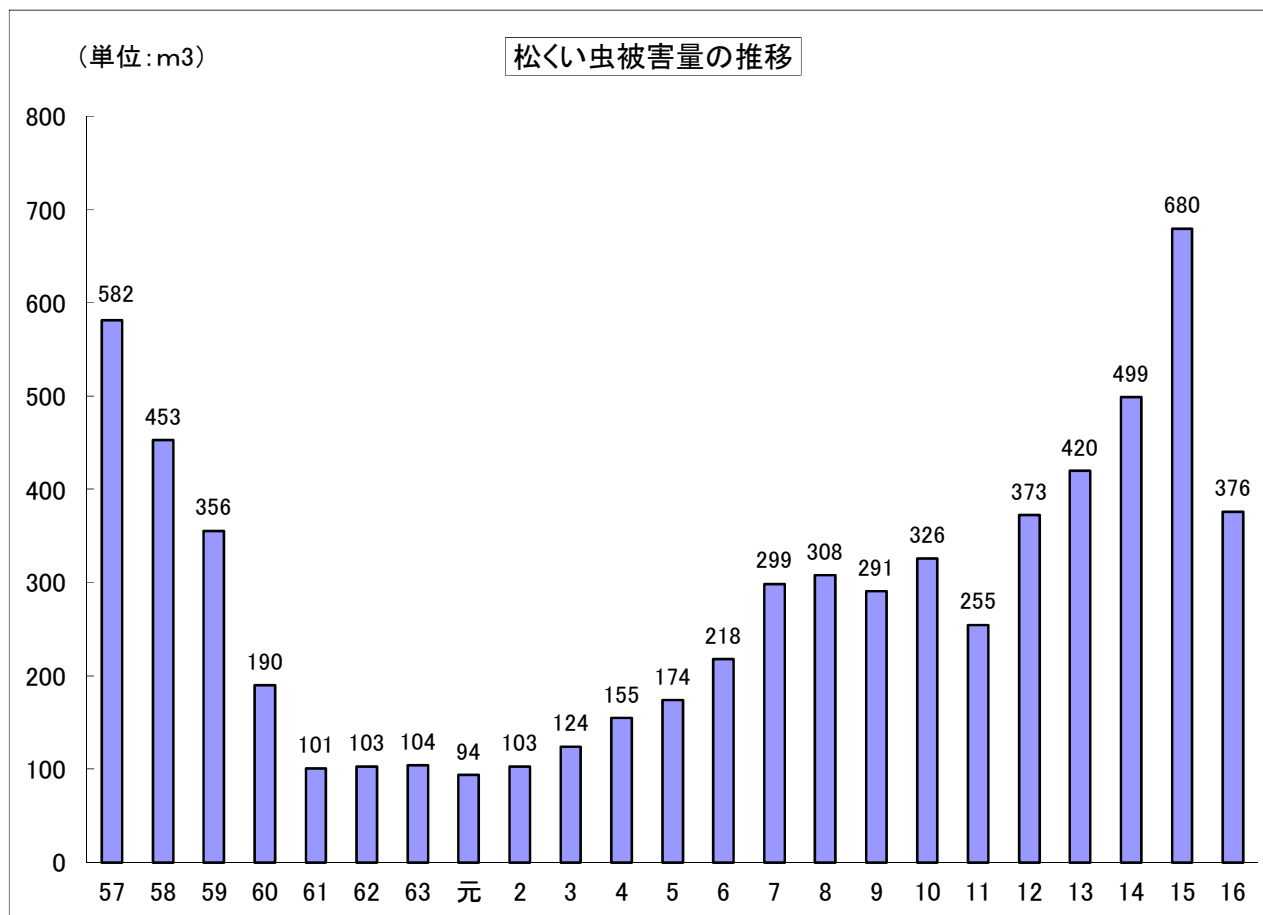
(3) 森林造成事業



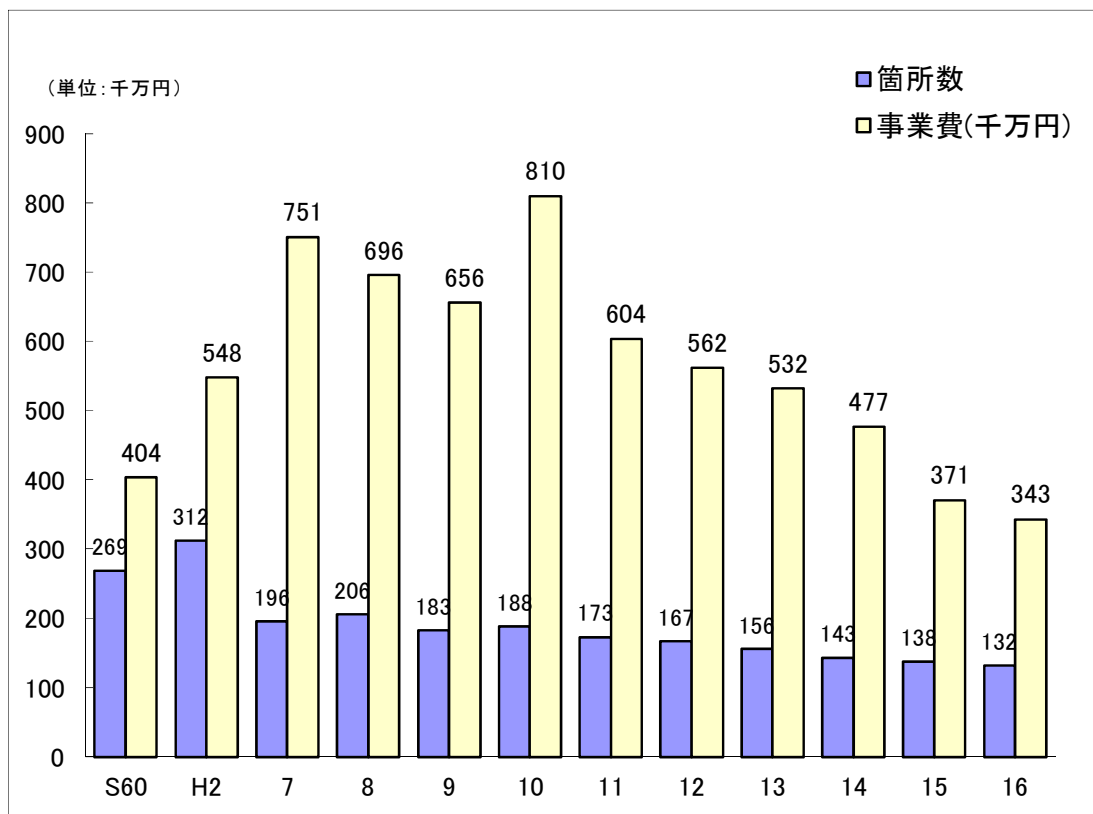
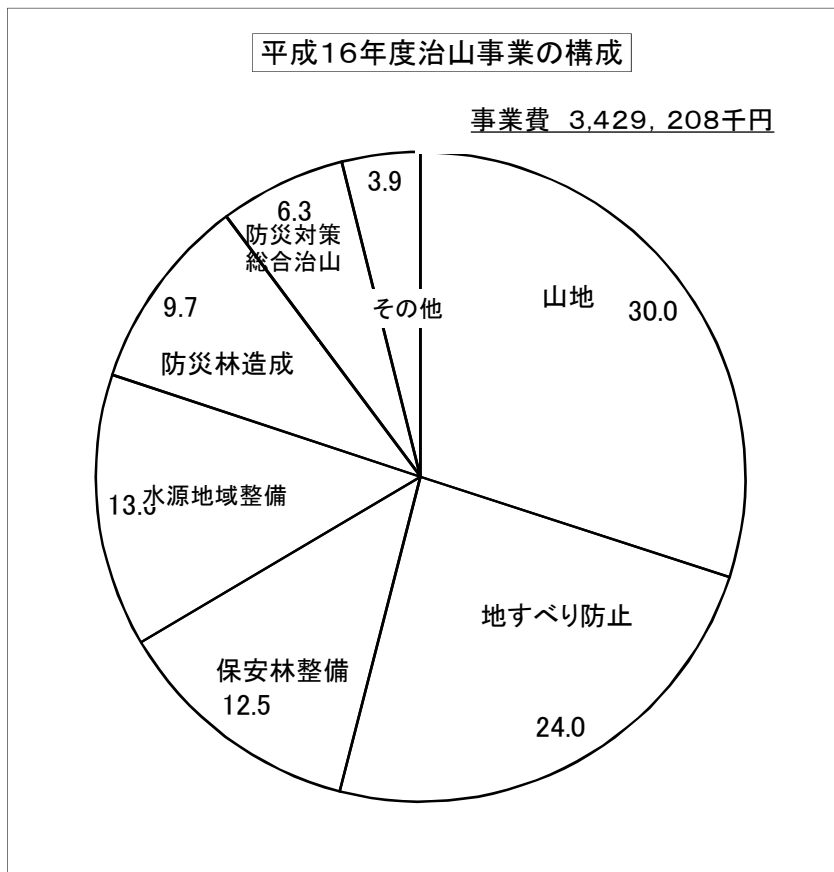
(4) 森林組合作業班員



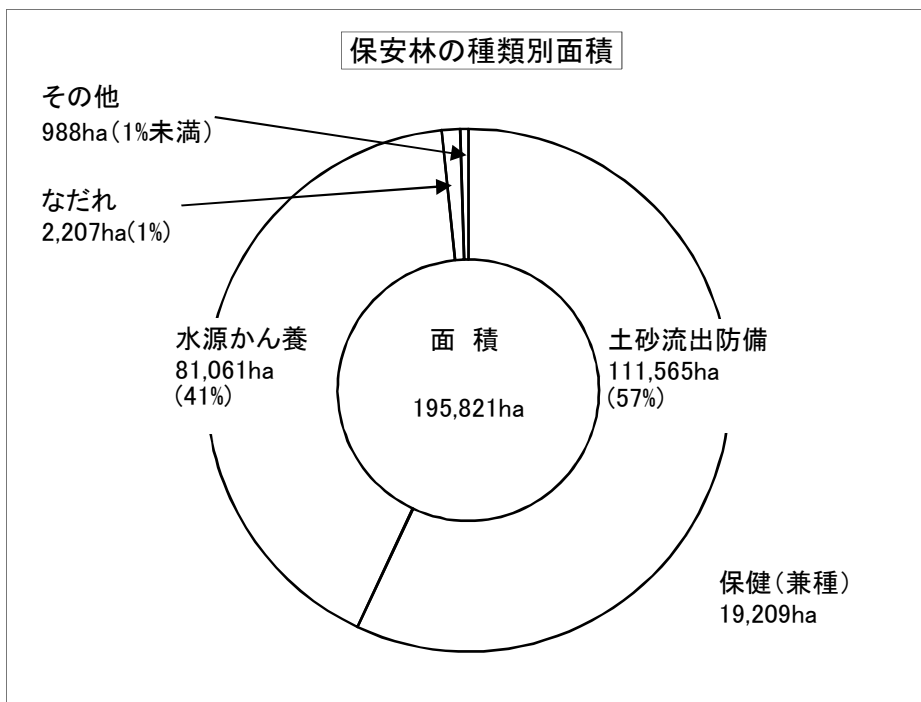
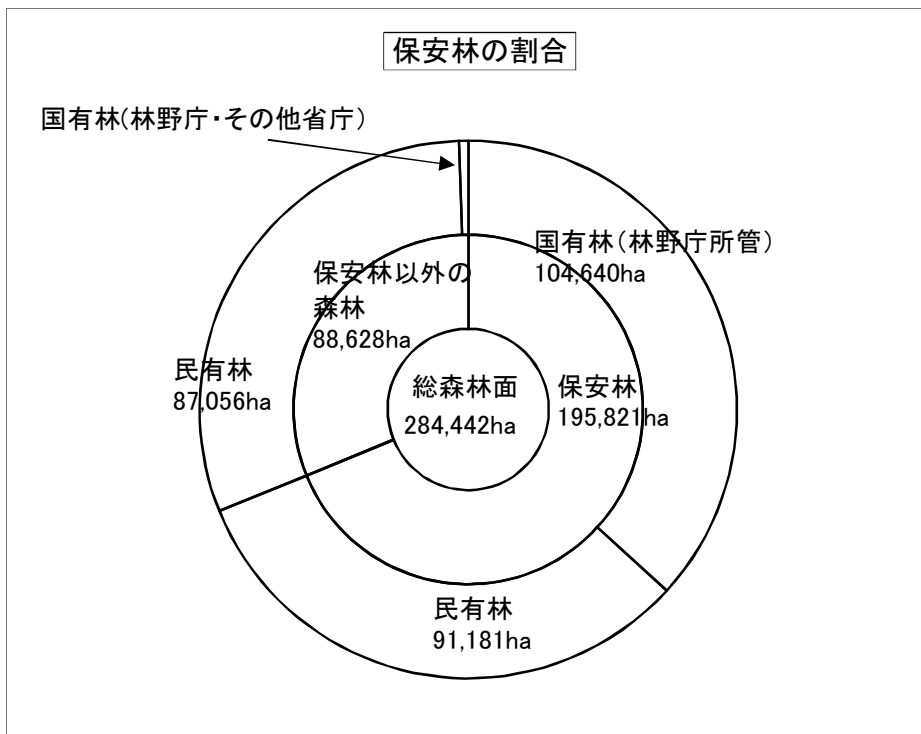
5 森林被害



6 治 山

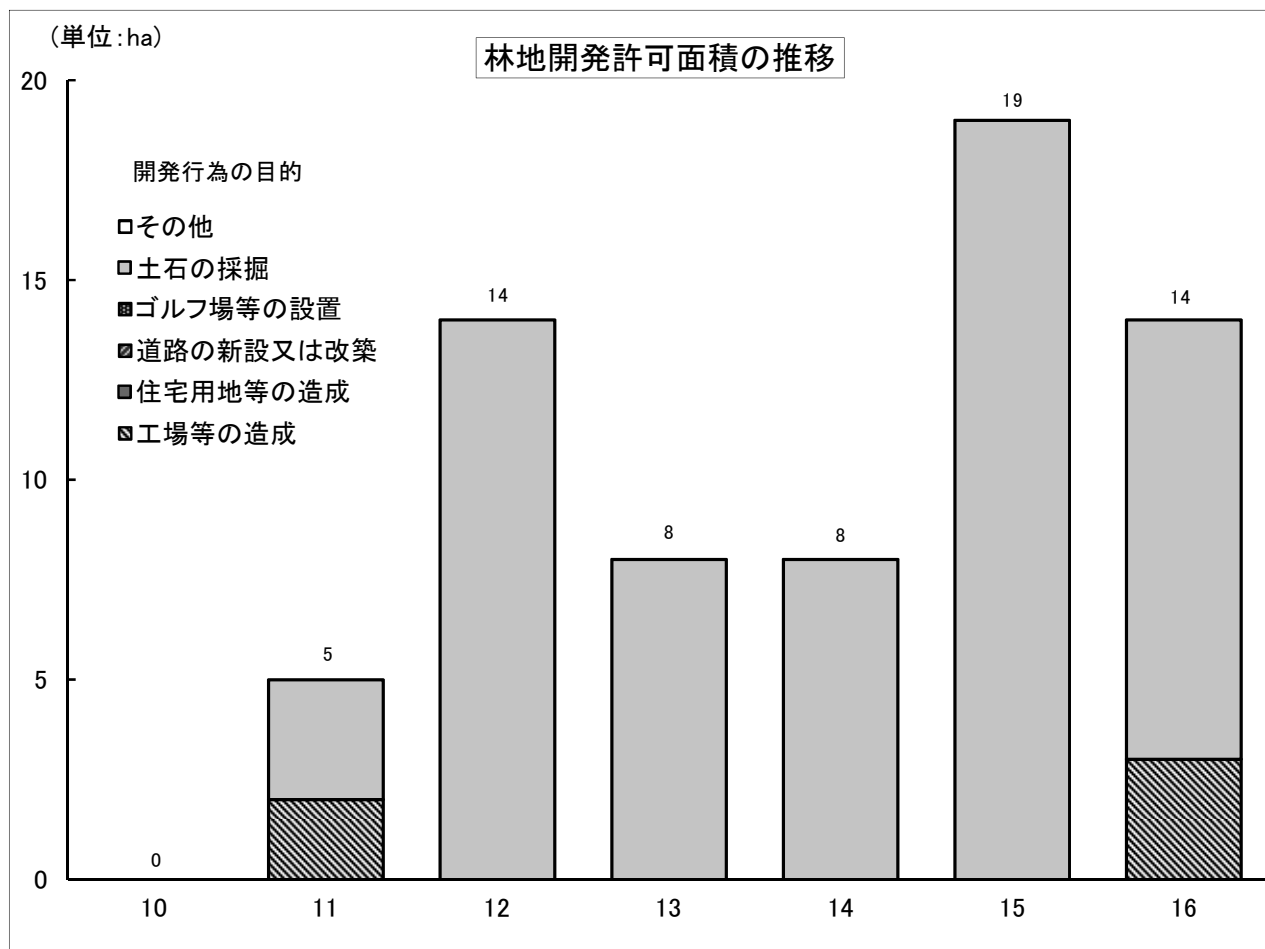


7 保安林



(平成17年3月31日現在)

8 林地開発許可



統計表

1 人口・土地

(1) 人口・就業者数

事務 所別	市町村別	人			世帯数	就	
		総 数	男	女		総 数	第 1
							総 数
	平成12年度末	1,125,080	542,412	582,668	360,222	597,702	23,515
	平成13年度末	1,120,320	539,802	580,518	362,087	597,702	23,515
	平成14年度末	1,118,518	538,685	579,833	365,506	597,702	23,515
	平成15年度末	1,116,926	537,827	579,099	368,833	597,702	23,515
	平成16年度末	1,187,876	537,577	650,299	372,868	597,702	23,515
魚 津	魚津市	46,318	22,270	24,048	15,297	25,777	1,133
	滑川市	34,043	16,387	17,656	11,014	18,053	839
	黒部市	36,468	17,604	18,864	11,920	20,223	1,043
	宇奈月町	6,142	2,864	3,278	2,261	3,740	162
	入善町	27,835	13,317	14,518	8,570	15,538	1,329
	朝日町	86,958	7,036	79,922	4,979	8,261	502
	計	237,764	79,478	158,286	54,041	91,592	5,008
富 山	富山市計	421,961	204,610	217,351	152,775	220,143	6,248
	(富山市)	326,165	157,878	168,287	123,316	170,082	4,031
	(大沢野町)	22,771	11,131	11,640	7,159	11,981	524
	(大山町)	11,671	5,735	5,936	3,802	6,102	289
	(八尾町)	21,751	10,702	11,049	6,762	12,000	596
	(婦中町)	35,864	17,358	18,506	10,683	18,017	668
	(山田村)	1,986	970	1,016	462	1,000	122
	(細入村)	1,753	836	917	591	961	18
	(舟橋村)	2,603	1,271	1,332	828	1,174	116
	(上市町)	22,996	10,865	12,131	7,288	12,492	576
	(立山町)	28,167	13,522	14,645	8,861	15,603	1,147
計	475,727	230,268	245,459	169,752	249,412	8,087	
高 岡	高岡市計				61,006	98,762	2,434
	(高岡市)	169,462	81,295	88,167	57,039	91,445	2,036
	(福岡町)	13,622	6,532	7,090	3,967	7,317	398
	氷見市	55,067	26,089	28,978	16,527	29,867	1,950
	小矢部市	34,125	16,469	17,656	9,739	18,885	940
	射水市計				30,063	49,591	1,537
	(新湊市)	36,689	17,677	19,012	11,586	19,313	636
	(小杉町)	32,892	16,149	16,743	11,330	17,475	439
	(大門町)	12,406	5,955	6,451	3,473	6,728	232
	(下村)	2,065	983	1,082	567	1,110	84
	(大島町)	10,188	4,844	5,344	3,107	4,965	146
	計	366,516	175,993	190,523	117,335	197,105	6,861
	砺 波	砺波市計	49,068	23,691	25,377	14,443	26,342
(砺波市)		41,827	20,202	21,625	12,257	22,264	1,299
(庄川町)		7,241	3,489	3,752	2,186	4,078	187
南砺市計		58,801	28,147	30,654	17,297	33,251	2,073
(城端町)		9,659	4,624	5,035	2,892	5,650	362
(平村)		1,315	629	686	449	776	55
(上平村)		955	509	446	336	594	19
(利賀村)		1,003	511	492	430	705	36
(井波町)		9,965	4,738	5,227	2,935	5,663	306
(井口村)		1,323	646	677	375	716	36
(福野町)		14,540	6,991	7,549	4,139	8,014	522
(福光町)		20,041	9,499	10,542	5,741	11,133	737
計		107,869	51,838	56,031	31,740	59,593	3,559

資料 1. 世帯数、人口 県統計調査課調「富山県人口移動調査」(各年10月1日推計)

2. 就業者数 総務省統計局「国勢調査」(平成12年10月1日)

3. 富山市計は、旧富山市・旧大沢野町・旧大山町・旧八尾町・旧婦中町・旧山田村・旧細入村の合計値、高岡市計は、旧高岡市・旧福岡町・旧氷見市・旧小矢部市・旧射水市・旧新湊市・旧小杉町・旧大門町・旧下村・旧大島町の合計値、砺波市計は、旧砺波市・旧庄川町の合計値、南砺市は、旧城端町・旧平村・旧上平村・旧利賀村・旧

(単位:戸、人)

業 者 数			第2次産業	第3次産業	その他
次 産 業					
農 業	林 業	漁 業			
21,683	328	1,504	229,675	343,204	1,308
21,683	328	1,504	229,675	343,204	1,308
21,683	328	1,504	229,675	343,204	1,308
21,683	328	1,504	229,675	343,204	1,308
21,683	328	1,504	229,675	343,204	1,308
870	1	262	11,222	13,390	32
764	3	72	7,993	9,214	7
961	3	79	9,740	9,433	7
157	4	1	1,251	2,327	
1,227	9	93	7,382	6,823	4
436	22	44	3,423	4,334	2
4,415	42	551	41,011	45,521	52
6,009	92	147	72,981	139,852	1,062
3,847	45	139	51,976	113,049	1,026
518	5	1	5,135	6,311	11
273	12	4	2,323	3,490	
577	16	3	5,696	5,697	11
655	13		7,076	10,265	8
122			358	516	4
17	1		417	524	2
116			408	650	
555	20	1	5,153	6,761	2
1,130	11	6	5,715	8,727	14
7,810	123	154	84,257	155,990	1,078
2,300	23	111	38,981	57,277	70
1,926	12	98	35,760	53,594	55
374	11	13	3,221	3,683	15
1,492	39	419	12,678	15,229	10
928	11	1	8,285	9,652	8
1,274	3	260	18,612	29,417	25
385		251	7,967	10,707	3
433	1	5	5,639	11,390	7
230	2		2,697	3,794	5
84			421	604	1
142		4	1,888	2,922	9
5,994	76	791	78,556	111,575	113
1,435	51		10,840	13,985	31
1,263	36		9,011	11,927	27
172	15		1,829	2,058	4
2,029	36	8	15,011	16,133	34
361		1	2,804	2,467	17
48	5	2	302	419	
15		4	277	298	
31	4	1	269	400	
296	10		2,375	2,979	3
32	4		325	355	
517	5		3,471	4,019	2
729	8		5,188	5,196	12
3,464	87	8	25,851	30,118	65

行計は、旧高岡市・福岡町の合計値、射水市は、旧新湊市・小杉町・大門町・下村・大島町の
3井波町・旧井口村・旧福野町・旧福光町の合計値

(2) 土 地

事務所別	市町村別	総土地面積	森 林 面 積			
			総 数	国 有 林	公 有 林	私 有 林
	平成12年度末	424,719	284,580	106,147	29,315	149,118
	平成13年度末	424,722	284,525	106,151	29,355	149,019
	平成14年度末	424,725	284,445	106,179	29,364	148,902
	平成15年度末	424,695	284,442	106,212	29,338	148,891
	平成16年度末	424,727	284,449	106,212	29,331	148,906
魚津	魚津市	20,062	14,526	4,417	482	9,627
	滑川市	5,461	700	4	10	687
	黒部市	8,675	3,838	687	531	2,620
	宇奈月町	33,957	32,253	26,466	4,071	1,717
	入善町	7,128	916	29	5	881
	朝日町	22,631	19,520	12,601	753	6,166
	計	97,914	71,753	44,204	5,851	21,698
富山	富山市計	124,184	85,983	28,239	13,371	44,372
	(富山市)	20,879	696	0	199	496
	(大沢野町)	7,466	4,203	146	93	3,964
	(大山町)	57,232	53,542	23,338	9,452	20,752
	(八尾町)	23,686	19,096	3,722	3,026	12,348
	(婦中町)	6,804	1,892	1	51	1,840
	(山田村)	4,092	2,986	6	414	2,566
	(細入村)	4,025	3,569	1,025	137	2,406
	(舟橋村)	347				
	(上市町)	23,677	19,491	7,573	1,240	10,678
	(立山町)	30,732	24,084	16,624	312	7,148
	計	178,940	129,558	52,436	14,924	62,199
高岡	高岡市計	20,932	6,677	31	141	6,505
	(高岡市)	15,056	3,300	16	94	3,189
	(福岡町)	5,876	3,378	15	47	3,316
	氷見市	23,031	13,499	47	291	13,161
	小矢部市	13,410	5,904	27	101	5,776
	射水市計	10,919	1,189	12	59	1,118
	(新湊市)	3,243				
	(小杉町)	4,123	1,098	12	58	1,029
	(大門町)	2,178	91		1	90
	(下村)	580				
	(大島町)	795				
	計	68,292	27,269	118	591	26,561
砺波	砺波市	12,696	3,456	9	149	3,297
	南砺市	66,885	52,414	9,445	7,816	35,152
	計	79,581	55,870	9,455	7,966	38,449

- 資料 1 総数 県市町村課調「固定資産の価格等の概要調書」(平成17年1月現在)
2 耕地面積 北陸農政局富山統計・情報センター「平成15年産作物統計」(平成15年7月15日現在)
3 森林面積 県森林政策課調(平成17年3月31日現在)

(単位:ha)

総数	耕地面積			その他
	田	普通畑	樹園地	
61,071	58,881	1,435	755	79,068
60,761	58,597	1,423	741	79,436
60,440	58,279	1,415	746	79,845
60,212	58,054	1,421	737	80,044
59,977	57,837	1,402	738	80,301
2,028	1,890	56	82	3,508
2,262	2,230	10	22	2,499
2,179	2,150	19	10	2,658
599	591	3	5	1,105
3,910	3,900	8	2	2,302
1,470	1,440	19	11	1,641
12,448	12,201	115	132	13,713
13,622	12,883	523	216	24,579
7,208	6,800	225	183	12,975
1,359	1,290	62	7	1,904
789	739	46	4	2,901
1,791	1,720	65	6	2,799
2,041	1,970	60	11	2,871
370	319	46	5	736
64	45	19		392
190	188	2		157
1,669	1,630	28	11	2,517
3,480	3,450	19	11	3,168
18,961	18,151	572	238	30,421
5,542	5,450	54	38	8,713
4,442	4,360	47	35	7,314
1,100	1,090	7	3	1,398
3,323	2,930	314	79	6,209
3,663	3,610	39	14	3,843
3,796	3,614	127	55	5,934
1,001	968	32	1	2,242
1,069	958	68	43	1,956
1,021	991	19	11	1,066
374	371	3	0	206
331	326	5	0	464
16,324	15,604	534	186	24,699
4,891	4,831	42	18	4,349
7,353	7,050	139	164	7,118
12,244	11,881	181	182	11,467

注:計と内訳の和が一致しないのは、四捨五入による。

2 森林の概況

(1) 市町村別所有形態別森林面積

事務所	市町村別	総数	森林面積	森林率	民 有 林				
					公 有 林				機構有林
					県有林	市町村林	財産区有林	小計	
平成12年度末		424,719	284,580	67	14,095	11,049	4,170	29,315	13,241
平成13年度末		424,722	284,525	67	14,125	11,060	4,170	29,355	13,213
平成14年度末		424,730	284,445	67	14,117	11,077	4,170	29,364	13,245
平成15年度末		424,698	284,442	67	14,115	11,074	4,150	29,338	13,283
平成16年度末		424,695	284,449	67	14,109	11,073	4,149	29,331	13,319
魚津	魚津市	20,063	14,526	72	432	50		482	155
	滑川市	5,460	700	13	2	7		10	
	黒部市	8,675	3,838	44	51	421	59	531	163
	宇奈月町	33,959	32,253	95	5	500	3,566	4,071	542
	入善町	7,129	916	13		5		5	123
	朝日町	22,631	19,520	86	522	42	189	753	353
	計	97,917	71,753	73	1,012	1,025	3,814	5,851	1,336
富山	富山市計	124,184	85,983	69	9,728	3,644		13,371	4,108
	(富山市)	20,881	696	3	82	117		199	
	(大沢野町)	7,466	4,203	56	71	22		93	427
	(大山町)	57,232	53,542	94	8,515	937		9,452	1,016
	(八尾町)	23,685	19,096	81	792	2,234		3,026	2,296
	(婦中町)	6,804	1,892	28	51	0		51	
	(山田村)	4,093	2,986	73	173	241		414	296
	(細入村)	4,023	3,569	89	44	93		137	73
	(舟橋村)	348							
	(上市町)	23,677	19,491	82	737	168	336	1,240	272
	(立山町)	30,731	24,084	78	208	104		312	577
計	178,940	129,558	72	10,673	3,915	336	14,924	4,957	
高岡	高岡市計	20,933	6,677	32	56	85		141	220
	(高岡市)	15,057	3,300	22	41	53		94	65
	(福岡町)	5,876	3,378	57	15	32		47	155
	氷見市	23,031	13,499	59	241	49		291	76
	小矢部市	13,412	5,904	44	29	71		101	272
	射水市計	10,883	1,189	11	55	4		59	
	(新湊市)	3,244							
	(小杉町)	4,121	1,098	27	54	4		58	
	(大門町)	2,178	91	4	1			1	
	(下村)	580							
	(大島町)	760							
計	68,259	27,269	40	381	210		591	569	
砺波	砺波市計	12,695	3,456	27	113	37		149	
	(砺波市)	9,622	1,796	19	111	24		135	
	(庄川町)	3,073	1,660	54	2	13		15	
	南砺市計	66,884	52,414	78	1,930	5,886		7,816	6,457
	(城端町)	6,503	4,148	64	206	192		398	719
	(平村)	9,402	8,817	94	8	982		989	1,446
	(上平村)	9,477	9,026	95	1,145	428		1,573	573
	(利賀村)	17,758	16,948	95	137	3,812		3,950	2,423
	(井波町)	2,619	926	35	0	37		37	366
	(井口村)	1,149	722	63	16	109		126	251
	(福野町)	3,171	362	11	0	20		20	
	(福光町)	16,805	11,465	68	417	307		724	678
	計	79,579	55,870	8,470	2,043	5,923		7,966	6,457

資料 県森林政策課調(平成17年3月31日現在)

(単位:ha)

公社所有林	私有林	計	国 有 林				計	地域森林 計画対象 外の面積
			林野庁所管			その他 省庁所管		
			国有林	官行造林	小計			
9,569	126,308	178,433	103,831	1,338	105,169	978	106,147	1
9,602	126,204	178,373	103,830	1,338	105,168	983	106,151	1
9,665	125,991	178,265	103,830	1,338	105,167	1,012	106,179	1
9,741	125,866	178,229	103,830	1,338	105,167	1,045	106,212	1
9,750	125,836	178,237	103,830	1,338	105,167	1,044	106,212	1
880	8,592	10,109	4,353		4,353	64	4,417	
15	672	696				4	4	
91	2,366	3,151	662		662	25	687	
125	1,050	5,787	26,173	22	26,195	271	26,466	
8	751	887		22	22	7	29	
710	5,103	6,919	12,525	51	12,576	25	12,601	
1,829	18,533	27,549	43,713	96	43,808	395	44,204	
3,504	36,760	57,743	27,972	73	28,045	195	28,239	1
5	490	695				0	0	0
689	2,848	4,057	145		145	1	146	
704	19,032	30,204	23,125	73	23,198	140	23,338	
1,504	8,549	15,374	3,684		3,684	37	3,722	
106	1,734	1,890				1	1	0
266	2,004	2,980				6	6	
230	2,103	2,543	1,018		1,018	8	1,025	0
577	9,829	11,919	7,312	142	7,454	119	7,573	
108	6,463	7,460	16,364	250	16,614	10	16,624	
4,189	53,051	77,121	51,647	465	52,112	324	52,436	1
607	5,678	6,646				31	31	
129	2,995	3,283				16	16	
478	2,683	3,363				15	15	
823	12,262	13,452				47	47	
699	4,804	5,876				27	27	
184	935	1,177				12	12	
184	845	1,086				12	12	
	90	91						
2,313	23,679	27,151				118	118	
454	2,843	3,446				9	9	
309	1,348	1,792				4	4	
145	1,495	1,654				6	6	
965	27,730	42,969	8,470	777	9,247	198	9,445	
218	2,727	4,062		81	81	5	86	
212	6,025	8,673		136	136	8	144	
15	3,444	5,605	3,269	29	3,298	124	3,422	
172	7,975	14,520	1,893	486	2,379	49	2,428	
5	515	922				4	4	
15	284	676		45	45	0	45	
39	302	361				1	1	
289	6,458	8,149	3,308		3,308	7	3,316	
1,419	30,573	46,415	8,470	777	9,247	208	9,455	

注:計とその内訳の和が一致しないのは四捨五入による。

森林面積には地域森林計画対象外の森林を含む。

(2) 市町村別林種別面積、蓄積(民有林)

① 面積

事務所別	市町村名	人工林			天然	
		針葉樹	広葉樹	計	針葉樹	広葉樹
魚津	魚津市	2,730	3	2,733	66	6,999
	滑川市	199	0	199	17	427
	黒部市	1,180	5	1,185	89	1,709
	宇奈月町	897	11	908	61	4,283
	入善町	335	1	336	5	471
	朝日町	1,955	9	1,964	46	4,457
	計	7,296	29	7,325	284	18,347
富山	富山市計	13,396	40	13,436	1,708	35,028
	(富山市)	63		63	85	520
	(大沢野町)	1,820	0	1,820	23	2,056
	(大山町)	4,022	25	4,047	1,425	19,426
	(八尾町)	5,067	5	5,072	109	8,632
	(婦中町)	579		579	36	1,229
	(山田村)	1,142	7	1,150	21	1,486
	(細入村)	702	2	705	10	1,678
	舟橋村					
	上市町	2,181	0	2,181	152	8,851
	立山町	2,295	8	2,302	93	4,135
	計	17,872	47	17,919	1,954	48,014
高岡	高岡市計	2,347	11	2,358	74	3,999
	(高岡市)	976	2	978	60	2,099
	(福岡町)	1,372	9	1,380	15	1,900
	氷見市	4,516	215	4,732	200	7,508
	小矢部市	2,810	52	2,862	79	2,769
	射水市計	433	1	434	136	582
	(新湊市)					
	(小杉町)	400	1	401	115	552
	(大門町)	33		33	22	30
	(下村)					
	(大島町)					
	計	10,106	279	10,386	489	14,858
砺波	砺波市計	1,592	6	1,598	66	1,538
	(砺波市)	908	2	910	51	749
	(庄川町)	684	4	688	15	789
	南砺市計	12,002	71	12,072	133	26,903
	(城端町)	1,814	4	1,817	13	1,909
	(平村)	2,248	4	2,252	2	5,113
	(上平村)	1,011	3	1,013	22	4,061
	(利賀村)	3,087	24	3,111	0	10,229
	(井波町)	640	3	643	8	202
	(井口村)	358		358	6	248
	(福野町)	158	1	159	37	145
	(福光町)	2,687	33	2,720	43	4,997
	計	13,594	76	13,670	199	28,441
	合計	48,869	432	49,300	2,926	109,660

資料 県森林政策課調(平成17年3月31日現在)

(単位:ha)

林計	その他	合 計			
		針葉樹	広葉樹	その他	計
7,066	310	2,796	7,003	310	10,109
444	54	216	427	54	696
1,798	168	1,269	1,714	168	3,151
4,343	536	958	4,294	536	5,787
477	74	340	473	74	887
4,503	451	2,002	4,466	451	6,919
18,631	1,593	7,580	18,376	1,593	27,549
36,736	7,570	15,105	35,067	7,570	57,743
605	27	148	520	27	695
2,080	157	1,843	2,057	157	4,057
20,851	5,306	5,447	19,451	5,306	30,204
8,741	1,561	5,176	8,637	1,561	15,374
1,265	46	615	1,229	46	1,890
1,507	323	1,163	1,493	323	2,980
1,688	150	713	1,680	150	2,543
9,003	734	2,333	8,851	734	11,919
4,228	930	2,388	4,142	930	7,460
49,967	9,235	19,826	48,061	9,235	77,121
4,073	215	2,421	4,010	215	6,646
2,158	147	1,035	2,101	147	3,283
1,915	68	1,386	1,909	68	3,363
7,708	1,013	4,716	7,723	1,013	13,452
2,848	166	2,889	2,821	166	5,876
718	25	569	583	25	1,177
667	18	515	554	18	1,086
51	7	54	30	7	91
15,347	1,418	10,596	15,137	1,418	27,151
1,604	244	1,658	1,544	244	3,446
800	82	960	751	82	1,792
804	163	699	793	163	1,654
27,036	3,860	12,134	26,974	3,860	42,969
1,922	323	1,827	1,912	323	4,062
5,115	1,306	2,251	5,116	1,306	8,673
4,083	508	1,033	4,064	508	5,605
10,229	1,180	3,087	10,253	1,180	14,520
211	69	648	205	69	922
254	65	364	248	65	676
182	20	196	145	20	361
5,040	390	2,730	5,030	390	8,149
28,640	4,105	13,793	28,517	4,105	46,415
112,586	16,351	51,794	110,092	16,351	178,237

注:計とその内訳の和が一致しないのは四捨五入による。

その他:竹林、岩石地等

② 蓄積

事務所別	市町村名	人 工 林			天 然	
		針葉樹	広葉樹	計	針葉樹	広葉樹
魚津	魚津市	1,063,677	232	1,063,909	13,096	1,130,764
	滑川市	85,060	10	85,070	2,910	62,962
	黒部市	434,924	279	435,203	13,921	254,942
	宇奈月町	381,785	1,516	383,301	9,376	685,151
	入善町	134,974	29	135,003	658	74,704
	朝日町	785,210	360	785,570	7,681	689,604
	計	2,885,630	2,426	2,888,056	47,642	2,898,127
富山	富山市計	4,102,914	4,066	4,106,980	466,258	5,082,061
	(富山市)	25,743		25,743	14,125	76,076
	(大沢野町)	552,264	74	552,338	3,282	306,770
	(大山町)	1,241,543	3,488	1,245,031	421,668	2,744,205
	(八尾町)	1,482,000	163	1,482,163	17,411	1,276,919
	(婦中町)	194,886		194,886	4,716	178,814
	(山田村)	372,858	181	373,039	3,114	232,159
	(細入村)	233,620	160	233,780	1,942	267,118
	舟橋村					
	上市町	785,483	34	785,517	32,884	1,340,466
	立山町	909,455	1,028	910,483	18,609	629,917
	計	5,797,852	5,128	5,802,980	517,751	7,052,444
	高岡	高岡市計	962,224	695	962,919	9,986
(高岡市)		434,987	224	435,211	7,960	307,283
(福岡町)		527,237	471	527,708	2,026	279,057
氷見市		2,038,172	30,748	2,068,920	27,806	1,120,641
小矢部市		1,099,524	6,051	1,105,575	10,807	417,052
射水市計		197,359	133	197,492	29,022	69,521
(新湊市)						
(小杉町)		178,173	133	178,306	22,968	66,277
(大門町)		19,186		19,186	6,054	3,244
(下村)						
(大島町)						
計		4,297,279	37,627	4,334,906	77,621	2,193,554
砺波	砺波市計	594,114	369	594,483	9,016	188,485
	(砺波市)	326,584	162	326,746	6,698	87,731
	(庄川町)	267,530	207	267,737	2,318	100,754
	南砺市計	3,628,871	5,066	3,633,937	21,697	3,431,511
	(城端町)	597,144	46	597,190	1,786	230,959
	(平村)	565,129	324	565,453	411	642,205
	(上平村)	271,896	132	272,028	4,160	533,912
	(利賀村)	776,882	1,478	778,360	19	1,168,946
	(井波町)	256,529	93	256,622	1,405	23,666
	(井口村)	152,132		152,132	1,067	36,223
	(福野町)	60,750	40	60,790	6,865	17,369
	(福光町)	948,409	2,953	951,362	5,984	778,231
	計	4,222,985	5,435	4,228,420	30,713	3,619,996
	合計	17,203,746	50,616	17,254,362	673,727	15,764,121

資料 県森林政策課調(平成17年3月31日現在)

(単位:m3)

林計	その他	合 計			
		針葉樹	広葉樹	その他	計
1,143,860	3,930	1,076,773	1,130,996	3,930	2,207,769
65,872	3,618	87,970	62,972	3,618	150,942
268,863	1,974	448,845	255,221	1,974	704,066
694,527	870	391,161	686,667	870	1,077,828
75,362		135,632	74,733		210,365
697,285	4,752	792,891	689,964	4,752	1,482,855
2,945,769	15,144	2,933,272	2,900,553	15,144	5,833,825
5,548,319	28,848	4,569,172	5,086,127	28,848	9,655,299
90,201	6,972	39,868	76,076	6,972	115,944
310,052	3,810	555,546	306,844	3,810	862,390
3,165,873	6,900	1,663,211	2,747,693	6,900	4,410,904
1,294,330	4,044	1,499,411	1,277,082	4,044	2,776,493
183,530	3,918	199,602	178,814	3,918	378,416
235,273	2,808	375,972	232,340	2,808	608,312
269,060	396	235,562	267,278	396	502,840
1,373,350	10,722	818,367	1,340,500	10,722	2,158,867
648,526	4,452	928,064	630,945	4,452	1,559,009
7,570,195	44,022	6,315,603	7,057,572	44,022	13,373,175
596,326	26,994	972,210	587,035	26,994	1,559,245
315,243	23,682	442,947	307,507	23,682	750,454
281,083	3,312	529,263	279,528	3,312	808,791
1,148,447	206,064	2,065,978	1,151,389	206,064	3,217,367
427,859	10,920	1,110,331	423,103	10,920	1,533,434
98,543	2,598	226,381	69,654	2,598	296,035
89,245	2,598	201,141	66,410	2,598	267,551
9,298		25,240	3,244		28,484
2,271,175	246,576	4,374,900	2,231,181	246,576	6,606,081
197,501	3,582	603,130	188,854	3,582	791,984
94,429	3,282	333,282	87,893	3,282	421,175
103,072	300	269,848	100,961	300	370,809
3,453,208	9,366	3,650,568	3,436,577	9,366	7,087,145
232,745	858	598,930	231,005	858	829,935
642,616	114	565,540	642,529	114	1,208,069
538,072		276,056	534,044		810,100
1,168,965	240	776,901	1,170,424	240	1,947,325
25,071	336	257,934	23,759	336	281,693
37,290		153,199	36,223		189,422
24,234	810	67,615	17,409	810	85,024
784,215	7,008	954,393	781,184	7,008	1,735,577
3,650,709	12,948	4,253,698	3,625,431	12,948	7,879,129
16,437,848	318,690	17,877,473	15,814,737	318,690	33,692,210

注:計とその内訳の和が一致しないのは四捨五入による。

蓄積の計にはその他を含めない。

(3) 全県森林計画区別、樹種別森林資源表(民有林)

区 分		総 数			庄 面 積	
		面 積	蓄 積	成 長 量		
総 数		161,886	33,692,223	548,688	68,043	
人 工	針	タテヤマスギ	38,892	13,268,033	360,481	15,239
		ボカスギ	6,895	3,563,972	54,724	6,871
		ヒノキ	405	49,923	623	297
	葉	カラマツ	1,788	234,672	3,138	849
		マ ツ	838	86,352	1,290	408
		その他針	51	806	112	36
	小 計		48,869	17,203,758	420,368	23,701
林	広	クヌギ	263	37,200	334	261
		その他広	169	13,416	287	94
	樹	小 計	432	50,616	621	355
計		49,300	17,254,374	420,989	24,056	
天 然	針	タテヤマスギ	99	55,364	39	2
		ボカスギ				
	葉	マ ツ	1,423	214,197	464	669
		その他針	1,404	404,166	110	17
	小 計		2,926	673,727	613	688
林	広	ブ ナ	6,835	1,089,400	7,135	1,782
		その他広	102,825	14,674,722	119,951	41,517
	樹	小 計	109,660	15,764,122	127,086	43,300
計		112,586	16,437,849	127,699	43,988	

資料 県森林政策課調 (平成17年3月31日現在)

注： 計とその内訳の和が一致しないのは四捨五入による。

(単位: ha、m3)

川		神通川		
蓄積	成長量	面積	蓄積	成長量
14,485,223	237,795	93,843	19,207,000	310,893
4,773,106	133,791	23,652	8,494,927	226,690
3,555,666	54,426	24	8,306	298
35,005	427	107	14,918	196
114,581	1,386	939	120,091	1,752
41,332	585	430	45,020	705
586	72	15	220	40
8,520,276	190,687	25,168	8,683,482	229,681
36,964	334	1	236	
6,098	135	75	7,318	152
43,062	469	76	7,554	152
8,563,338	191,156	25,244	8,691,036	229,833
808	5	97	54,556	34
100,850	243	754	113,347	221
6,676	14	1,387	397,490	96
108,334	262	2,238	565,393	351
274,986	2,099	5,053	814,414	5,036
5,538,565	44,278	61,308	9,136,157	75,673
5,813,551	46,377	66,360	9,950,571	80,709
5,921,885	46,639	68,598	10,515,964	81,060

(4) 全県樹種別、齢級別森林資源表(民有林)

区 分		総 数			1 齢 級			2 齢 級			3 齢		
		面積	蓄積	成長量	面積	蓄積	成長量	面積	蓄積	成長量	面積	蓄積	
総 数		161,886	33,692,223	548,688	326	122	30	745	10,439	3,070	1,243	74,254	
人	針	タテヤマスギ	38,892	13,268,033	360,481	176			468	4,373	1,242	840	41,505
		ボカスギ	6,895	3,563,972	54,724	111			174	4,810	1,555	328	30,889
		ヒノキ	405	49,923	623	15			50	743	219	38	1,086
	葉	カラマツ	1,788	234,672	3,138				1	4		0	5
		マ ツ	838	86,352	1,290	0			1	6		0	1
		その他針	51	806	112	5			15	19	2	12	162
		小 計	48,869	17,203,758	420,368	307			710	9,955	3,018	1,218	73,648
林	広	クヌギ	263	37,200	334	3	27	9	3	54	7	1	18
		その他広	169	13,416	287	15	92	21	27	380	40	14	306
	樹	小 計	432	50,616	621	18	119	30	30	434	47	15	324
計		49,300	17,254,374	420,989	325	119	30	740	10,389	3,065	1,232	73,972	
天	針	タテヤマスギ	99	55,364	39	0							
		ボカスギ											
	葉	マ ツ	1,423	214,197	464							0	1
		その他針	1,404	404,166	110				0	1			
		小 計	2,926	673,727	613	0			0	1		0	1
林	広	ブ ナ	6,835	1,089,400	7,135								
		その他広	102,825	14,674,722	119,951	0	3		5	49	5	11	281
	樹	小 計	109,660	15,764,122	127,086	0	3		5	49	5	11	281
計		112,586	16,437,849	127,699	0	3		6	50	5	11	282	

資料 県森林政策課調(平成17年3月31日現在)

注:計とその内訳が一致しないのは、四捨五入による。

(単位:ha、m3)

級	4 齡 級			5 齡 級			6 齡 級			7 齡 級			
	成長量	面積	蓄積	成長量	面積	蓄積	成長量	面積	蓄積	成長量	面積	蓄積	成長量
	13,622	1,898	221,907	24,992	3,423	606,018	45,756	4,511	1,053,249	53,157	7,583	2,037,469	75,586
	8,835	1,588	183,932	21,064	3,216	577,965	43,891	4,252	1,025,865	51,971	5,934	1,802,564	67,176
	4,611	232	34,401	3,618	91	20,713	1,453	34	10,754	576	258	108,539	4,517
	99	26	1,733	139	17	1,365	74	6	584	22	8	998	28
	2				30	1,720	90	50	3,430	120	108	10,912	274
		1	31		1	39	4	7	393	13	15	1,090	26
	31	17	327	62	1	147	11		13	1			
	13,578	1,864	220,424	24,883	3,355	601,949	45,523	4,349	1,041,039	52,703	6,323	1,924,103	72,021
	1	0	17	1	3	179	12	0	27	1	0	10	
	23	17	657	47	9	436	21	15	1,093	41	3	287	9
	24	17	674	48	12	615	33	15	1,120	42	3	297	9
	13,602	1,882	221,098	24,931	3,367	602,564	45,556	4,363	1,042,159	52,745	6,326	1,924,400	72,030
					0	9	1				2	476	17
		0			0	15	1	1	42	1	1	112	3
											0	108	5
		0			0	24	2	1	42	1	4	696	25
	20	16	809	61	56	3,430	198	147	11,048	411	1,253	112,373	3,531
	20	16	809	61	56	3,430	198	147	11,048	411	1,253	112,373	3,531
	20	16	809	61	56	3,454	200	148	11,090	412	1,257	113,069	3,556

(4) 全県樹種別、齢級別森林資源表(民有林)

区 分		8 齢 級			9 齢 級			10 齢 級			11 齢			
		面積	蓄積	成長量	面積	蓄積	成長量	面積	蓄積	成長量	面積	蓄積		
総 数		12,112	3,198,010	92,744	12,716	3,493,820	75,398	15,556	3,609,823	56,062	21,624	4,328,444		
人 工 林	針 葉 樹	タテヤマスギ	6,743	2,358,554	69,079	5,718	2,191,979	51,617	3,156	1,418,298	27,756	2,355	1,159,848	
		ボカスギ	818	402,905	13,213	1,122	624,366	12,802	1,280	771,006	9,336	999	623,106	
		ヒノキ	6	779	8	6	818	3	10	1,648	9	7	1,231	
		カラマツ	145	15,262	314	391	49,358	689	647	93,172	1,206	251	37,376	
		マ ツ	89	8,006	189	279	26,975	532	309	31,802	427	70	8,335	
		その他針	0	124	5									
		小 計	7,803	2,785,630	82,808	7,516	2,893,496	65,643	5,402	2,315,926	38,734	3,682	1,829,896	
	広 葉 樹	クヌギ	1	58	2	23	2,942	46	49	6,739	72	75	10,768	
		その他広	3	265	4	2	295	2	11	1,459	19	13	1,770	
		小 計	3	323	6	26	3,237	48	60	8,198	91	88	12,538	
	計		7,806	2,785,953	82,814	7,541	2,896,733	65,691	5,462	2,324,124	38,825	3,770	1,842,434	
	天 然 林	針 葉 樹	タテヤマスギ	0	60	1	1	464	12	0	184	3	0	157
			ボカスギ											
マ ツ			7	607	8	30	2,963	47	22	2,438	23	42	5,011	
その他針			8	1,798	62	1	193	5	2	530	12	1	608	
小 計			15	2,465	71	32	3,620	64	25	3,152	38	43	5,776	
広 葉 樹		ブ ナ	1	30	1				88	3,989	148	22	1,132	
		その他広	4,290	409,562	9,858	5,143	593,467	9,643	9,981	1,278,558	17,051	17,789	2,479,102	
		小 計	4,290	409,592	9,859	5,143	593,467	9,643	10,069	1,282,547	17,199	17,811	2,480,234	
		計		4,306	412,057	9,930	5,175	597,087	9,707	10,094	1,285,699	17,237	17,854	2,486,010

資料 県森林政策課調(平成17年3月31日現在)

注:計とその内訳が一致しないのは、四捨五入による。

(単位:ha、m3)

級	12 齡 級			13 齡 級			14 齡 級			15 齡 級			
	成長量	面積	蓄積	成長量	面積	蓄積	成長量	面積	蓄積	成長量	面積	蓄積	成長量
	36,783	17,787	3,021,090	22,936	11,928	2,072,396	13,864	11,009	2,078,048	11,058	8,036	1,641,153	5,699
	10,971	842	443,832	4,391	520	290,115	1,384	664	378,994	1,104	681	390,001	
	2,383	362	230,040	578	167	107,880	71	165	106,977	11	150	97,364	
		12	2,083		9	1,620	1	19	3,365	3	34	5,977	7
	366	50	6,997	53	16	2,334	13	23	3,220	10	4	868	
	64	29	3,730	25	2	279	1	6	786	6	2	293	
		0	14										
	13,784	1,296	686,696	5,047	713	402,228	1,470	878	493,342	1,134	871	494,503	7
	95	54	8,118	50	29	4,686	27	13	2,224	8	5	930	3
	18	12	1,764	17	2	308	2	6	828	5	2	296	1
	113	66	9,882	67	32	4,994	29	19	3,052	13	7	1,226	4
	13,897	1,362	696,578	5,114	745	407,222	1,499	897	496,394	1,147	878	495,729	11
	1	0	15		0	44		2	1,120	4	11	6,057	
	40	68	8,760	39	103	14,757	103	111	16,355	93	113	17,760	63
	3	3	949	3	2	1,280	5	6	1,929	5	1	529	
	44	71	9,724	42	106	16,081	108	119	19,404	102	125	24,346	63
	35	12	952	27	29	2,550	71	27	2,193	57	32	2,489	56
	22,807	16,343	2,313,836	17,753	11,048	1,646,543	12,186	9,965	1,560,057	9,752	7,001	1,118,589	5,569
	22,842	16,355	2,314,788	17,780	11,078	1,649,093	12,257	9,992	1,562,250	9,809	7,033	1,121,078	5,625
	22,886	16,425	2,324,512	17,822	11,183	1,665,174	12,365	10,111	1,581,654	9,911	7,158	1,145,424	5,688

(4) 全県樹種別、齢級別森林資源表(民有林)

区 分		16 齢 級			17 齢 級			18 齢 級				
		面積	蓄積	成長量	面積	蓄積	成長量	面積	蓄積	成長量		
総 数		7,670	1,626,788	5,582	4,256	921,737	2,371	2,351	541,398	1,387		
人 工 林	針 葉 樹	タテヤマスギ	723	412,690		394	230,518		295	170,896		
		ボカスギ	223	144,055		161	103,833		105	67,748		
		ヒノキ	34	6,325	1	32	5,807	2	36	6,704	8	
		カラマツ	5	1,018	1	4	770		3	609		
		マ ツ	7	1,245	3	4	634		3	597		
		その他針										
		小 計	992	565,333	5	595	341,562	2	443	246,554	8	
	広 葉 樹	クヌギ	1	124		1	123		0	55		
		その他広	17	2,932	17	1	121		0	41		
		小 計	17	3,056	17	1	244		1	96		
	計		1,010	568,389	22	596	341,806	2	443	246,650	8	
	天 然 林	針 葉 樹	タテヤマスギ	5	2,820		1	634		13	7,722	
			ボカスギ									
マ ツ			171	27,635	43	166	26,883		213	32,846		
その他針			13	3,432	2	11	2,929	2	18	4,820	4	
小 計			189	33,887	45	179	30,446	2	244	45,388	4	
広 葉 樹		ブ ナ	231	20,938	441	150	13,408	248	198	17,902	282	
		その他広	6,240	1,003,574	5,074	3,330	536,077	2,119	1,466	231,458	1,093	
		小 計	6,472	1,024,512	5,515	3,480	549,485	2,367	1,664	249,360	1,375	
		計		6,661	1,058,399	5,560	3,659	579,931	2,369	1,908	294,748	1,379

資料 県森林政策課調(平成17年3月31日現在)

注:計とその内訳が一致しないのは、四捨五入による。

(単位:ha、m3)

19 齡 級			20 齡 級			21 齡 級 以 上		
面積	蓄積	成長量	面積	蓄積	成長量	面積	蓄積	成長量
2,477	496,037	1,374	1,965	374,036	1,638	12,670	2,285,985	5,579
135	77,404		91	51,505		102	57,195	
59	37,845		28	18,213		29	18,528	
15	2,695		14	2,726		9	1,636	
1	160		1	305		57	7,152	
5	944		3	478		4	688	
215	119,048		138	73,227		200	85,199	
0	78		0	16		0	7	
0	6		0	9		0	71	
0	84		0	25		0	78	
215	119,132		138	73,252		201	85,277	
2	975		10	5,693		51	28,934	
131	20,451		106	16,408		138	21,153	
29	7,439	2	8	2,425		1,297	375,196	
161	28,865	2	125	24,526		1,486	425,283	
315	31,331	423	318	44,405	498	5,413	948,081	4,848
1,785	316,709	949	1,385	231,853	1,140	5,570	827,344	731
2,100	348,040	1,372	1,703	276,258	1,638	10,983	1,775,425	5,579
2,262	376,905	1,374	1,828	300,784	1,638	12,469	2,200,708	5,579

(5) 私有林の市町村別、所有形態別森林面積

事務所別	市町村名	合計	集落 共有地	個人 共有地	個人	社寺有林
魚津	魚津市	8,592	65	489	6,750	87
	滑川市	672	0	36	618	1
	黒部市	2,366	12	120	1,938	7
	宇奈月町	1,050		21	559	26
	入善町	751	1	12	266	6
	朝日町	5,103	18	850	1,824	24
	計	18,533	95	1,527	11,954	151
富山	富山市計	36,760	1,200	3,726	21,813	134
	(富山市)	490	1	42	348	6
	(大沢野町)	2,848	1	98	2,530	27
	(大山町)	19,032	1,081	2,502	6,740	24
	(八尾町)	8,549	26	658	7,394	56
	(婦中町)	1,734	0	74	1,543	5
	(山田村)	2,004	3	275	1,681	3
	(細入村)	2,103	88	76	1,576	13
	(舟橋村)					
	(上市町)	9,829	537	1,894	4,751	290
	(立山町)	6,463	0	1,019	3,453	65
	計	53,051	1,737	6,639	30,017	488
高岡	高岡市計	5,678	2	302	5,088	60
	(高岡市)	2,995	2	31	2,785	39
	(福岡町)	2,683	0	271	2,304	21
	氷見市	12,262	19	1,230	10,823	102
	小矢部市	4,804	1	458	4,051	69
	射水市計	935	4	46	600	19
	(新湊市)					3
	(小杉町)	845	3	32	538	16
	(大門町)	90	1	15	62	
	(下村)					
	(大島町)					
計	23,679	27	2,036	20,562	250	
砺波	砺波市計	2,843	1	110	2,488	28
	(砺波市)	1,348	0	4	1,308	8
	(庄川町)	1,495	1	106	1,180	20
	南砺市計	27,730	542	4,591	16,310	272
	(城端町)	2,727		114	1,118	129
	(平村)	6,025	23	686	2,922	42
	(上平村)	3,444	34	622	1,239	3
	(利賀村)	7,975	324	2,297	4,814	43
	(井波町)	515		26	419	31
	(井口村)	284	149	24	105	0
	(福野町)	302	0	48	210	1
	(福光町)	6,458	12	774	5,483	23
	計	30,573	543	4,702	18,798	300
合計	125,836	2,401	14,903	81,331	1,190	

資料 県森林政策課調(平成17年3月31日現在)

注:計とその内訳が一致しないのは四捨五入による。

(単位:ha)

学校林	その他	計	生産森林 組合	森林組合	会社有林	計
	21	7,411	1,032	3	146	1,181
	2	657			15	15
	12	2,089	198		80	278
	4	609	420		21	441
	1	287	459		5	464
	4	2,720	2,086		297	2,383
	44	13,772	4,194	3	564	4,761
0	28	26,900	49	3	9,807	9,859
	3	399			91	91
		2,657	18	3	170	191
	9	10,355	4		8,673	8,677
	11	8,145	2	0	401	404
	1	1,625			109	109
0	2	1,965	25		15	39
	2	1,755			348	348
33	4	7,508	2,167		153	2,320
3	14	4,553	1,599	0	310	1,910
35	46	38,962	3,815	4	10,271	14,089
0	33	5,486	10		182	192
0	26	2,882	10		103	113
	7	2,604			79	79
1	14	12,188	10		63	74
18	9	4,605	14		185	199
7	39	712			223	223
7	39	634			211	211
		78			12	12
25	94	22,991	34		653	687
	14	2,641	176		26	202
	13	1,333	2		13	15
	1	1,308	174		13	187
	134	21,849	4,086	85	1,710	5,881
	78	1,440	1,065	83	140	1,287
	4	3,676	1,563		785	2,349
	8	1,906	1,334		204	1,538
	14	7,491	99	1	384	484
	0	476	20		18	39
		279	5		0	6
	15	274			28	28
	15	6,308		2	149	151
	148	24,490	4,262	85	1,736	6,083
61	332	100,215	12,306	92	13,223	25,621

(6)市町村別標高階別森林面積(民有林)

事務所別	市町村名	50m未満	50m以上 100m未満	100m以上 200m未満	200m以上 400m未満	400m以上 600m未満	600m以上 800m未満
魚津	魚津市	14	168	645	2921	2514	1492
	滑川市	43	83	188	318	64	
	黒部市	40	148	563	998	704	425
	宇奈月町		8	100	1069	1756	1434
	入善町	15	8	18	344	294	171
	朝日町	3	204	1128	2322	1949	1089
	計	115	619	2643	7972	7281	4611
富山	富山市計						
	(富山市)	72	391	232			
	(大沢野町)		20	396	1741	1324	405
	(大山町)		17	604	2300	3665	2819
	(八尾町)		74	1447	3219	3997	3149
	(婦中町)	7	520	1349	13		
	(山田村)			423	1002	956	542
	(細入村)			130	1026	922	341
	(舟橋村)						
	(上市町)		85	1051	1849	2824	2755
	(立山町)		17	290	2135	1792	960
計	80	1123	5923	13284	15480	10971	
高岡		237	1964	2875	1457	114	
	高岡市	205	1499	1238	341		
	福岡町	32	464	1637	1116	114	
	氷見市	1393	4486	4744	2602	227	
	小矢部市	5	724	4514	633		
		355	798	24			
	新湊市						
	小杉町	294	768	24			
	大門町	61	30				
	下村						
大島町							
計	1989	7972	12158	4692	341		
砺波	砺波市計		178	1372	1201	497	152
	(砺波市)		172	1021	479	119	
	(庄川町)		6	351	722	377	152
	南砺市計		68	2100	5497	9402	9983
	(城端町)			27	1148	1515	801
	(平村)				492	1894	2798
	(上平村)				62	1459	1813
	(利賀村)				779	1498	3225
	(井波町)			76	400	325	115
	(井口村)			46	221	134	176
	(福野町)		65	296			
	(福光町)		3	1654	2394	2578	1056
	計		246	3471	6698	9898	10135
合計	2184	9960	24195	32646	33000	25717	

資料 県森林政策課調(平成17年3月31日現在)

注:計とその内訳の和が一致しないのは四捨五入による。

(単位:ha)

800m以上 1,000m未満	1,000m以上 1,200m未満	1,200m以上 1,400m未満	1,400m以上 1,600m未満	1,600m以上	計
1232	722	328	74		10109
					696
192	82				3151
886	306	134	93		5787
37					887
223					6919
2569	1110	462	167		27549
					695
163	8				4057
2236	3263	4798	5160	5342	30204
1570	981	774	151	12	15374
					1890
57					2980
117	6				2543
2087	972	255	36	4	11919
531	495	394	269	577	7460
6761	5726	6221	5616	5936	77121
					6646
					3283
					3363
					13452
					5876
					1177
					1086
					91
					27151
47					3446
					1792
47					1654
7153	4624	3119	983	41	42969
525	47				4062
2049	812	388	229	10	8673
1248	732	274	14	4	5605
2840	2961	2450	740	27	14520
7					922
100					676
					361
384	73	7			8149
7200	4624	3119	983	41	46415
16531	11461	9801	6766	5977	178237

(7) 市町村別傾斜階別森林面積(民有林)

事務所別	市町村名	5°未満	5°以上 10°未満	10°以上 15°未満	15°以上 20°未満	20°以上 25°未満
魚津	魚津市	59	55	105	107	915
	滑川市	20	5	12	11	79
	黒部市	23	75	6	80	268
	宇奈月町		8	6	9	95
	入善町	15	8	6		26
	朝日町	52	13	27	6	145
	計	169	164	161	213	1,527
富山	富山市計	146	263	895	2,205	5,896
	(富山市)	43	9	116	157	275
	(大沢野町)	5	51	69	297	707
	(大山町)	77	80	296	592	1,938
	(八尾町)	20	93	336	804	2,023
	(婦中町)		14	55	169	475
	(山田村)		10		108	347
	(細入村)		6	23	78	132
	(舟橋村)					
	(上市町)	27	64	151	407	886
	(立山町)	3	109	177	402	1,016
計	175	437	1,223	3,014	7,798	
高岡	高岡市計	11	15	91	302	1,149
	(高岡市)	2	15	30	95	447
	(福岡町)	9		61	206	703
	氷見市	124	66	1,070	1,470	3,611
	小矢部市	13		67	478	1,594
	射水市計		19	79	242	473
	(新湊市)					
	(小杉町)		19	68	209	431
	(大門町)			11	34	42
	(下村)					
	(大島町)					
計	148	100	1,308	2,492	6,828	
砺波	砺波市計					857
	(砺波市)		22	182	267	638
	(庄川町)			20	142	219
	南砺市計					3,513
	(城端町)	11		123	184	736
	(平村)			9	79	285
	(上平村)			6	36	208
	(利賀村)		11	109	320	957
	(井波町)				71	108
	(井口村)			20	26	124
	(福野町)				17	136
	(福光町)	6		37	144	961
計	17	33	505	1,285	4,370	
合計	510	733	3,196	7,004	20,523	

資料 県森林政策課調(平成17年3月31日現在)

注:計とその内訳の和が一致しないのは四捨五入による。

(単位:ha)

25°以上 30°未満	30°以上 35°未満	35°以上 40°未満	40°以上 45°未満	45°以上 50°未満	50°以上	計
1,452	2,822	3,300	1,266	29		10,109
184	187	137	61			696
742	983	687	287			3,151
210	1,041	2,810	1,496	113		5,787
51	252	374	141	13		887
640	2,171	2,820	994	51		6,919
3,279	7,458	10,129	4,245	205		27,549
8,291	17,370	15,922	6,339	354	61	57,743
79	16					695
913	1,113	628	241	33		4,057
2,856	9,274	10,380	4,404	252	55	30,204
2,623	5,078	3,250	1,101	41	6	15,374
701	360	112	4			1,890
742	904	670	196	3		2,980
377	625	884	394	24		2,543
1,425	2,380	4,208	2,190	181		11,919
1,338	2,380	1,506	486	36	8	7,460
11,053	22,130	21,636	9,016	570	69	77,121
1,659	2,652	586	180			6,646
825	1,475	288	107			3,283
834	1,177	299	73			3,363
3,584	3,002	436	88			13,452
1,780	1,471	364	99	10		5,876
172	170	22				1,177
171	166	22				1,086
1	4					91
7,195	7,295	1,409	367	10		27,151
598	642	420	239	50	8	2,814
324	229	100	21	9		1,792
274	413	320	218	41	8	1,654
5,174	17,478	11,610	3,875	108	3	41,762
703	1,391	637	266	12		4,062
876	3,719	2,632	1,071		3	8,673
319	1,877	2,204	925	30		5,605
1,300	5,893	4,948	950	33		14,520
136	275	153	164	17		922
129	182	124	64	7		676
31	64	61	43	10		361
1,680	4,077	852	393	0		8,149
5,772	18,120	12,031	4,114	158	11	46,415
27,299	55,003	45,205	17,741	944	79	178,237

(8) 市町村別ゾーニング別森林面積(民有林)

(単位:ha)

事務所別	市町村名	総面積 (ha)	民 有 林					
			水土保全		共生		循環利用	
			面積	%	面積	%	面積	%
魚津	魚津市	10,109	8,673	86	699	7	738	7
	滑川市	696	460	66	39	6	198	28
	黒部市	3,151	2,012	64	337	11	802	25
	宇奈月町	5,787	5,463	94			324	6
	入善町	887	664	75	15	2	207	23
	朝日町	6,919	5,899	85	106	2	914	13
	計	27,549	23,171	84	1,196	4	3,182	12
富山	富山市計	57,743	40,133	70	11,988	21	5,622	10
	(富山市)	695	209	30	486	70		
	(大沢野町)	4,057	3,723	92	59	1	275	7
	(大山町)	30,204	18,380	61	9,806	32	2,018	7
	(八尾町)	15,374	11,866	77	1,365	9	2,144	14
	(婦中町)	1,890	915	48	97	5	878	46
	(山田村)	2,980	2,611	88	168	6	201	7
	(細入村)	2,543	2,430	96	7	0	106	4
	(舟橋村)							
	(上市町)	11,919	9,482	80	143	1	2,294	19
	(立山町)	7,460	6,534	88	117	2	809	11
計	77,121	56,149	73	12,247	16	8,725	11	
高岡	高岡市計	6,646	6,378	96	257	4	11	0
	(高岡市)	3,283	3,036	92	245	7	2	0
	(福岡町)	3,363	3,341	99	12	0	9	0
	氷見市	13,452	10,418	77	1,708	13	1,326	10
	小矢部市	5,876	5,643	96	98	2	136	2
	射水市計	1,177	880	75	280	24	17	1
	(新湊市)							
	(小杉町)	1,086	820	75	249	23	17	2
	(大門町)	91	60	66	31	34		
	(下村)							
	(大島町)							
計	27,151	23,318	86	2,343	9	1,490	5	
砺波	砺波市計	3,446	2,805	81	98	3	543	16
	(砺波市)	1,792	1,393	78	98	5	300	17
	(庄川町)	1,654	1,412	85			243	15
	南砺市計	42,969	35,027	82	4,485	10	3,457	8
	(城端町)	4,062	3,569	88	89	2	403	10
	(平村)	8,673	7,613	88	911	11	148	2
	(上平村)	5,605	4,646	83	959	17		
	(利賀村)	14,520	12,398	85	2,091	14	31	0
	(井波町)	922	614	67			308	33
	(井口村)	676	573	85			103	15
	(福野町)	361	201	56	6	2	154	43
	(福光町)	8,149	5,412	66	429	5	2,308	28
	計	46,415	37,832	82	4,583	10	4,000	9
合計	178,237	140,470	79	20,369	11	17,398	10	

3 森林計画

(1) 森林施業計画認定実績(平成14年度以降)

事務所別	市町村別	市町村長認定									14年度		
		14年度			15年度			16年度			件数	認定者数	面積
		件数	認定者数	面積	件数	認定者数	面積	件数	認定者数	面積			
魚津	魚津市	1	1	893				2	1,435	2,422			
	滑川市							1	247	267			
	黒部市	2	61	379	1	1	132	1	1	31			
	宇奈月町	2	2	215				1	540	1,247			
	入善町							1	324	400			
	朝日町	2	2	818				1	1	478			
	計	7	66	2,305	1	1	132	7	2,548	4,845			
富山	富山市	1	123	98									
	大沢野町	5	1,074	2,934	2	43	199	1	1	59			
	大山町	16	1,616	8,616				1	1	251			
	舟橋村												
	上市町	10	2,745	9,015	1	52	834	2	33	698			
	立山町	8	1,856	5,256	1	43	50	1	1	143			
	八尾町	3	946	4,242	1	137	95	4	831	2,889			
	婦中町	2	7	197				1	285	386			
	山田村	2	47	331	1	32	32	4	398	1,142			
	細入村	2	142	646	1	36	41	3	217	564			
	計	49	8,556	31,335	7	343	1,251	17	1,767	6,132			
高岡	高岡市	2	2	470	2	2	185						
	新湊市												
	氷見市	8	8	1,640	2	2	922	3	302	542			
	小矢部市	3	3	1,228	2	2	615						
	小杉町	2	2	567	1	1	172						
	大門町												
	下村												
	大島町												
福岡町	3	3	913	2	2	877	1	44	407				
計	18	18	4,818	9	9	2,771	4	346	949				
砺波	砺波市	4	4	736									
	(砺波市)	2	2	459									
	(庄川町)	2	2	277									
	南砺市	24	401	5,823									
	(城端町)	2	2	1,293									
	(平村)	9	317	1,420									
	(上平村)	5	74	762									
	(利賀村)	4	4	1,366									
	(井波町)	1	1	47									
	(井口村)												
	(福野町)	1	1	39									
	(福光町)	2	2	896									
	計	28	405	6,559									
合計	102	9,045	45,017	17	353	4,154	28	4,661	11,926				

資料 県森林政策課調

知事認定						認定累計		
15年度			16年度					
件数	認定者数	面積	件数	認定者数	面積	件数	認定者数	面積
						3	1,436	3,315
						1	247	267
						4	63	542
						3	542	1,462
						1	324	400
						3	3	1,296
						15	2,615	7,282
						1	123	98
						8	1,118	3,192
						17	1,617	8,867
						13	2,830	10,547
						10	1,900	5,449
						8	1,914	7,226
						3	292	583
						7	477	1,505
						6	395	1,251
						73	10,666	38,718
						4	4	655
						13	312	3,104
						5	5	1,843
						3	3	739
						6	49	2,197
						31	373	8,538
						4	4	736
						2	2	459
						2	2	277
						24	401	5,823
						2	2	1,293
						9	317	1,420
						5	74	762
						4	4	1,366
						1	1	47
						1	1	39
						2	2	896
						28	405	6,559
						147	14,059	61,097

(2) 森林施業計画認定実績(団地共同)

事務所別	市町村別	12年度			13年度			認定累計		
		件数	人数	面積	件数	人数	面積	件数	人数	面積
魚津	魚津市	7	831	1,680	10	964	1,882	17	1,795	3,562
	滑川市	3	652	528				3	652	528
	黒部市	5	139	480	9	549	573	14	688	1,053
	宇奈月町	4	144	819	4	275	604	8	419	1,423
	入善町	1	5	121	4	414	322	5	419	443
	朝日町	5	215	1,052	5	506	837	10	721	1,889
	計	25	1,986	4,680	32	2,708	4,218	57	4,694	8,898
富山	富山市									
	大沢野町	2	105	668	2	398	681	4	503	1,349
	大山町	11	703	1,931	6	258	2,017	17	961	3,948
	舟橋村									
	上市町	8	815	1,711	9	290	1,598	17	1,105	3,309
	立山町	6	473	978	6	546	1,276	12	1,019	2,254
	八尾町	4	368	1,479	8	2,529	2,165	12	2,897	3,644
	婦中町	4	406	558	2	29	223	6	435	781
	山田村	4	294	525	4	475	585	8	769	1,110
	細入村	2	181	393	2	222	481	4	403	874
	計	41	3,345	8,242	39	4,747	9,026	80	8,092	17,268
高岡	高岡市	2	307	386	2	297	210	4	604	596
	新湊市									
	氷見市	15	1,541	2,700	13	1,794	2,293	28	3,335	4,993
	小矢部市	9	944	814	9	1,080	1,228	18	2,024	2,042
	小杉町	2	112	191	2	180	213	4	292	404
	大門町									
	下村									
	大島町									
福岡町	4	284	340	6	476	763	10	760	1,103	
計	32	3,188	4,431	32	3,827	4,707	64	7,015	9,138	
砺波	砺波市	4	250	431	6	693	683	10	943	1,114
	(砺波市)	2	181	204	3	459	234	5	640	438
	(庄川町)	2	69	227	3	234	449	5	303	676
	南砺市	27	1,889	5,361	34	3,160	5,331	61	5,049	10,692
	(城端町)	2	298	452	5	438	504	7	736	956
	(平村)	5	547	1,348	6	371	1,164	11	918	2,512
	(上平村)	5	146	1,012	4	204	932	9	350	1,944
	(利賀村)	10	425	1,741	11	311	1,508	21	736	3,249
	(井波町)	1	37	52	1	216	58	2	253	110
	(井口村)									
	(福野町)				2	464	328	2	464	328
	(福光町)	4	436	754	5	1,156	837	9	1,592	1,591
	計	31	2,139	5,791	40	3,853	6,014	71	5,992	11,805
合計	129	10,658	23,144	143	15,135	23,965	272	25,793	47,109	

資料 県森林政策課調

(3) 森林施業計画認定実績(属人単独)

(単位:人, ha)

事務所別	市町村別	知事認定						大臣認定			摘 要
		12年度		13年度		認定 累計		12年度	13年度	認定 累計	
		人数	面積	人数	面積	人数	面積	面積	面積	面積	
魚津	魚津市										大臣認定の 12年度分は 中越ハルブ
	滑川市										
	黒部市							7		7	
	宇奈月町										
	入善町										
	朝日町							11		11	
	計							18		18	
富山	富山市										
	大沢野町										
	大山町										
	舟橋村										
	上市町							79		79	
	立山町										
	八尾町										
	婦中町										
	山田村										
	細入村										
計							79		79		
高岡	高岡市										
	新湊市										
	氷見市										
	小矢部市							9		9	
	小杉町										
	大門町										
	下村										
	大島町										
	福岡町										
計							9		9		
砺波	砺波市										
	(砺波市)										
	(庄川町)										
	南砺市							3		3	
	(城端町)										
	(平村)										
	(上平村)										
	(利賀村)										
	(井波町)										
	(井口村)										
	(福野町)										
	(福光町)							3		3	
計							3		3		
合 計							111		109		

4 造林

(1) 造林実績

事務所別	市町村別	民有林		造林目標面積	目標人工林率(%)	個人造林		県営造林	
		総面積	人工林面積			再造林	拡大造林	再造林	拡大造林
	平成12年度	178,433	48,957	53,000	30	3	18		
	平成13年度	178,373	49,031	50,300	30	1	19		1
	平成14年度	178,265	49,098	50,300	28	1	8	0	
	平成15年度	178,229	49,192	50,300	28	2	10		
	平成16年度	178,229	49,192	50,300	28	0	5		
魚津	魚津市	10,109	2,731	2,825	28		0		
	滑川市	696	199	213	31				
	黒部市	3,151	1,184	989	31		0		
	宇奈月町	5,787	901	949	16				
	入善町	887	336	327	37				
	朝日町	6,919	1,964	2,026	29				
	計	27,549	7,314	7,330	27		0		
富山	富山市	695	63	71	10				
	大沢野町	4,056	1,815	1,791	44				
	大山町	30,204	4,047	4,133	14				
	舟橋村								
	上市町	11,915	2,176	2,362	20				
	立山町	7,460	2,294	2,409	32				
	八尾町	15,374	5,062	5,546	36				
	婦中町	1,890	579	571	30				
	山田村	2,980	1,140	1,108	37				
	細入村	2,543	693	696	27				
計	77,116	17,870	18,688	24					
高岡	高岡市	3,283	977	971	30				
	新湊市								
	氷見市	13,452	4,721	5,038	37		0		
	小矢部市	5,876	2,857	2,948	50	0	0		
	小杉町	1,086	400	431	40				
	大門町	91	33	34	38				
	下村								
	大島町								
	福岡町	3,363	1,378	1,429	43		0		
計	27,151	10,367	10,851	40	0	1			
砺波	砺波市計	3,446	1,596	1,505	44		0		
	(砺波市)	1,792	909	892	50		0		
	(庄川町)	1,654	687	613	37				
	南砺市計	42,966	12,045	11,928	28		3		
	(城端町)	4,059	1,818	1,833	45		1		
	(平村)	8,673	2,251	2,218	26				
	(上平村)	5,605	1,013	1,010	18				
	(利賀村)	14,520	3,110	3,056	21				
	(井波町)	922	642	609	66				
	(井口村)	676	355	361	53				
	(福野町)	361	158	170	47		0		
	(福光町)	8,149	2,697	2,672	33		2		
	計	46,412	13,641	13,433	29		3		

資料 県森林政策課調 注:計と内訳の和が一致しないのは四捨五入による。

注 平成13年度以降の造林目標面積は富山県森林・林業新世紀ビジョンによる。

(単位:ha)

市 町 村 営		農林水産公社		機構造林	治山造林	会社造林	単年度	人工造林	複層林樹下	育成天然林
再造林	拡大造林	再造林	拡大造林	拡大造林	拡大造林	拡大造林	再造林	拡大造林	植栽等面積	改良面積
			37	34	20		3	109	5	20
			26	30	29		1	105	6	20
			19	32	16		1	74	63	1
			14	28	24		2	76	33	10
			9	28	24		0	66	1	7
					1			1		
					1			1		
				7	2			8		2
					1			1		
					1			1		
				7	5			12		2
				1	4			5		0
				5				5		1
				2				2		1
			4		0			4		
			4	8	5			16		2
				2	1			3		0
				8	0			9		2
					1		0	1	1	
								0		
				10	2		0	13	1	2
					2			2		
					1			1		
					1			1		
			5	4	11			23		1
					1			1		
					2			2		
					1			1		
					3			3		
								0		
			5	4	4			15		1
			5	4	13			25		1

(2) 山行苗木需給実績

(単位:千本)

区分 \ 樹種		スギ			ヒノキ	アテ	クロマツ	合計	
		実生	さし木	小計					
平成12年度	需給量	177	83	260	3	9	4	276	
平成13年度	需給量	191	61	252	5	7	5	269	
平成14年度	需給量	111	54	165	3	22	3	194	
平成15年度	需給量	115	38	153	4	9	0.5	166.5	
平成16年度	需給量	93	48	141	2	18	0.3	161.3	
16 年 度	供 給 量	県生産業者	60	36	96				96
		県内森林組合	33	12	45				45
		県供給その他							
		量小計	93	48	141				141
		県外移入量				2	18	0.3	20.3
		合計	93	48	141	2	18	0.3	161.3
		需 要 量	県内需要量	93	48	141	2	18	0.3
		県外移出量							
		合計	93	48	141	2	18	0.3	161.3

資料 県森林政策課調

(3) 林業用種苗生産者経営体別苗畑面積

H17. 3現在

(単位:戸, ha)

経営体 規模	県		市町村		森林組合		苗組生産者		一般生産者		その他(学校・会社)		計	
	員数	面積	員数	面積	員数	面積	員数	面積	員数	面積	員数	面積	員数	面積
0.1ha以下														
0.1～0.5	1	0.5											1	0.5
0.6～1.0														
1.1～3.0					1	1.5	2	4.2					3	5.7
3.1～5.0					1	5.0	1	3.5					2	8.5
5.1～														
計	1	0.5			2	6.5	3	7.7					6	14.7

資料 県森林政策課調

(4)採種園(育種母樹林)の状況

ア.現況

H17.3現在

採種園名	所在地	樹種	面積	設定年度	クローン数	本数/ha	備 考
魚津採種園	魚津市石垣平	スギ	5.0ha	S44～47	64クローン	1,400本	精英樹6.50 ha,気象害抵抗性0.50 ha
林業試験場	中新川郡立山町吉峰	スギ	1.0ha	S52	125クローン	1,400本	精英樹0.75 ha,気象害抵抗性0.25 ha
計			6.0ha				

イ. 採種量

(単位:kg)

年度	3	4	5	6	7	8	9	10	11	12	13	14	15	16
魚津	107	30	49	53	158	50	50	95	72	77	75	40	40	30
林試	3	3	3	8	10	3	3	1	0	1	1	1	0	0
計	110	33	52	61	168	53	53	96	72	78	76	41	40	40

資料 県森林政策課調

(5)採穂園(育種母樹林)の状況

ア.現況

H17. 3現在

採穂園名	所在地	樹種	面積	設定年度	クローン数	本数/ha	備考
砺波採穂園	砺波市福山	スギ	3.9ha	S37～64	21クローン	4,000本	精英樹2.0 ha,気象害抵抗性0.5 ha 及びスキ'がキ抵抗性候補木1.45 ha
林業試験場	中新川郡立山町吉峰	スギ	0.5ha	S35	44クローン	4,000本	気象害抵抗性0.5 ha
計			4.4ha				

イ. 採穂量

(単位:千本)

年度	3	4	5	6	7	8	9	10	11	12	13	14	15	16
砺波	20	20	40	30	2	3	26	8	4	5	4	20	22	54
林試	20	10	10	10	4	5	4	3	1	1	1	1	0	0
計	40	30	50	40	6	8	30	11	5	6	6	21	22	22

資料 県森林政策課調

(6) 民有林適地適木調査実績(土壤型別分布表)

土 壤 群 亜 群 土 壤 型		褐色森林土						黒色土		
		褐色森林土					暗色系褐色森林土			
		BB	BC	BD(d)	BD	BE	dBD(d)	dBD	BlD(d)	BlD
丘陵性山地	面積	3,732	3,254	27,044	26,586	742			382	541
	比率	5.8	5.0	42.0	41.3	1.2			0.6	0.8
低海拔山地	面積	6,259	962	16,661	29,711	1,038				205
	比率	10.5	1.5	26.8	47.8	1.7				0.3
高海拔山地	面積	1,328	71	8,474	1,579	169	2,271	1,248		
	比率	2.5	0.1	15.7	2.9	0.3	4.2	2.3		
計	面積	11,319	4,278	52,179	57,876	1,949	2,271	1,248	382	746
	比率	6.3	2.4	28.9	32.1	1.1	1.2	0.7	0.6	0.4

資料: 林業技術センター林業試験場調(昭和53年)

(単位:ha、%)

赤色土	ポドゾル			泥炭土		未熟土 残積性 未熟土	岩石地 崩壊地 その他	合計	適木面積
	乾性	湿性		PP	Pt				
RC	PD	PW I～II	PWIII						
382						1,138	577		
0.6						1.8	0.9	64,369	48,649
						5,953	1,406		
						9.6	2.2	62,195	35,309
	253	8,708	6,498	651	225	19,401	3,011		
	0.6	16.2	12.1	1.2	0.4	36.0	5.6	53,887	4,650
382	253	8,708	6,498	651	225	26,492	4,994		
0.2	0.1	4.8	3.6	0.4	0.1	14.7	2.8	180,450	88,608

- (注) 1. 丘陵性山地標高約400m以下、低海拔山地約400～800m、
高海拔山地約800m以上、ただし、主区分などの関係から、
標高区分は完全に行っていないので部分的には出入りしている。
2. 適木面積に急傾斜地、小さな岩石地、崩壊地等、造林不能地が
含まれている。(約15%)

5 林道・作業道

(1) 林道現況

事務 所別	市町村	林道総数		自 動					
		(軽車道含む)		自動車道計		林道密度 (m/ha)	7.0m以上		7.0未満
		路線数	延長	路線数	延長		路線数	延長	路線数
	平成12年度	740	1,660,633	594	1,510,819	8.5	8	32,592	36
	平成13年度	744	1,684,478	600	1,534,752	8.6	8	33,952	37
	平成14年度	738	1,692,873	596	1,544,925	8.7	8	32,237	33
	平成15年度	748	1,707,733	599	1,551,455	8.7	8	32,266	33
	平成16年度	737	1,694,173	597	1,549,836	8.7	10	32,870	32
魚 津	魚津市	48	134,372	35	122,966	12.2		500	1
	滑川市	4	8,404	3	7,784	11.2			
	黒部市	20	47,544	15	43,952	13.9			
	宇奈月町	15	39,424	12	37,219	6.4			
	入善町	7	20,703	5	20,198	22.8			
	朝日町	33	68,229	28	63,181	9.1	1	3,359	1
	計	127	318,676	98	295,300	10.7	1	3,859	2
富 山	富山市								
	大沢野町	20	50,751	16	46,922	11.6			2
	大山町	41	180,690	39	171,068	5.7	3	17,539	3
	舟橋村								
	上市町	28	77,680	22	70,420	5.9	1	460	1
	立山町	29	94,582	26	90,772	12.2	2	3,081	
	八尾町	27	76,676	27	76,676	5.0	1	2,319	2
	婦中町	3	1,328	2	758	0.4			
	山田村	8	16,887	8	16,887	5.7			3
	細入村	8	21,822	8	21,822	8.6			
計	164	520,416	148	495,325	6.4	7	23,399	11	
高 岡	高岡市	41	54,539	28	44,264	13.5			1
	新湊市								
	氷見市	114	168,805	71	124,331	9.2			3
	小矢部市	72	98,693	56	81,628	13.9			2
	小杉町	16	13,991	13	10,603	9.8			
	大門町	7	4,941	3	1,366	15.1			
	下村								
	大島町								
	福岡町	22	46,001	18	43,189	12.8			1
計	272	386,970	189	305,381	11.2			7	
砺 波	砺波市	23	34,153	22	32,244	9.4			5
	南砺市	151	433,958	140	421,586	9.8	2	5,612	7
	計	174	468,111	162	453,830	9.8	2	5,612	12
合 計		737	1,694,173	597	1,549,836	8.7	10	32,870	32

資料 県森林政策課調 平成17年3月31日現在

注 幅員は全幅員(車道幅員+路肩)である。路線数は起点において数える。

(単位 延長：m)

車			道				軽車道	
～5.0m	4.0未満～3.6m		3.6m未満3.0m以上		舗装		軽車道(3.0～1.8)	
延長	路線数	延長	路線数	延長	舗装延長	舗装率(%)	路線数	延長
252,694	464	1,138,237	86	87,296	774,345	51.3	146	149,814
274,438	473	1,143,163	82	83,199	875,334	57.0	144	149,726
274,797	467	1,151,007	88	86,884	842,941	54.6	142	147,948
276,624	471	1,155,548	87	87,017	864,813	55.7	149	156,278
278,694	468	1,151,255	87	87,017	869,961	56.1	140	144,337
2,789	31	111,078	3	8,599	55,981	45.5	13	11,406
310	2	6,207	1	1,267	7,116	91.4	1	620
6,481	13	33,254	2	4,217	34,414	78.3	5	3,592
2,258	12	34,920		41	32,839	88.2	3	2,205
153	5	20,045			5,625	27.8	2	505
17,341	21	37,186	5	5,295	40,092	63.5	5	5,048
29,332	84	242,690	11	19,419	176,067	59.6	29	23,376
11,867	13	34,286	1	769	33,038	70.4	4	3,829
54,830	32	96,632	1	2,067	131,435	76.8	2	9,622
5,973	18	60,409	2	3,578	48,686	69.1	6	7,260
3,583	21	81,653	3	2,455	59,607	65.7	3	3,810
15,961	22	57,557	2	839	43,441	56.7		
	2	758					1	570
8,063	5	8,824			15,969	94.6		
	8	21,822			18,520	84.9		
100,277	121	361,941	9	9,708	350,696	70.8	16	25,091
1,369	23	38,714	4	4,181	33,416	75.5	13	10,275
26,398	43	80,089	25	17,844	69,558	55.9	43	44,474
5,646	40	69,058	14	6,924	24,756	30.3	16	17,065
689	10	6,302	3	3,612	1,328	12.5	3	3,388
	1	596	2	770			4	3,575
11,059	14	27,812	3	4,318	23,915	55.4	4	2,812
45,161	131	222,571	51	37,649	152,973	50.1	83	81,589
7,874	12	20,308	5	4,062	15,273	47.4	1	1,909
96,050	120	303,745	11	16,179	174,952	41.5	11	12,372
103,924	132	324,053	16	20,241	190,225	41.9	12	14,281
278,694	468	1,151,255	87	87,017	869,961	56.1	140	144,337

(2) 林道事業実績

事務 所別	市 町 村	開						設					
		総 数		公 共		林 構		県 単		大 規 模		そ の 他	
		延長m	事業費	延長m	事業費	延長m	事業費	延長m	事業費	延長m	事業費	延長m	事業費
	平成12年度	14,788	4,527,680	10,778	2,407,750	495	37,100	2,124	655,981	704	1,426,849	-	-
	平成13年度	20,865	3,539,417	14,943	1,858,678			5,666	469,078	658	1,211,661	-	-
	平成14年度	9,827	3,138,735	6,654	1,743,592			2,380	99,550	404	1,280,593	-	-
	平成15年度	8,472	3,383,512	6,198	1,759,012			1,241	279,416	235	1,321,249	-	-
	平成16年度	9,144	3,019,151	7,513	1,706,646			1,154	281,073	477	1,031,432	-	-
魚 津	魚津市		201,621		201,621								
	滑川市												
	黒部市		81,456		81,456								
	宇奈月町	1,356	66,923	1,356	66,923								
	入善町	97	8,000					97	8,000				
	朝日町	400	160,978							400	160,978		
	計	1,853	518,978	1,356	350,000			97	8,000	400	160,978		
富 山	富山市												
	大沢野町		10,000						10,000				
	大山町	39	768,531		180,000			39	7,140		581,391		
	舟橋村												
	上市町	639	220,993	475	57,400			164	163,593				
	立山町	303	33,800	262	28,800			41	5,000				
	八尾町		198,500		191,000				7,500				
	婦中町												
	山田村												
	細入村	635	24,900	635	24,900								
計	1,616	1,256,724	1,372	482,100			244	193,233		581,391			
高 岡	高岡市	256	8,000					256	8,000				
	新湊市												
	氷見市	2,423	320,960	2,423	320,960								
	小矢部市	428	36,440					428	36,440				
	小杉町												
	大門町												
	下村												
	大島町												
	福岡町		10,000						10,000				
計	3,107	375,400	2,423	320,960			684	54,440					
砺 波	砺波市	85	72,906		57,906			85	15,000				
	南砺市	2,483	795,143	2,362	495,680			44	10,400	77	289,063		
	計	2,568	868,049	2,362	553,586			129	25,400	77	289,063		
合 計	9,144	3,019,151	7,513	1,706,646			1,154	281,073	477	1,031,432			

資料 県森林政策課調

改 良						舗 装							
総 数		公 共		県単・その他		総 数		公 共		林 構		県単・その他	
箇所数	事業費	箇所数	事業費	箇所数	事業費	延長m	事業費	延長m	事業費	延長m	事業費	延長m	事業費
75	854,173	9	199,320	66	654,853	41,640	987,805	22,071	502,941			19,569	484,864
57	1,243,819	17	360,030	40	883,789	31,504	925,182	22,697	624,186			8,807	300,996
57	1,484,189	13	254,685	44	1,229,504	19,184	409,437	11,598	269,884			7,586	139,553
46	769,195	15	230,590	31	538,605	23,805	474,911	12,396	242,568			11,409	232,343
46	885,811	10	162,368	36	723,443	16,088	450,318	10,943	294,310			5,145	156,008
8	126,135	4	69,500	4	56,635	2,145	49,976	2,145	45,000				4,976
3	37,217			3	37,217		2,475						2,475
1	49,539			1	49,539	1,478	64,797	1,356	54,000			122	10,797
						599	12,000	599	12,000				
1	1,000			1	1,000	76	2,000					76	2,000
13	213,891	4	69,500	9	144,391	4,298	131,248	4,100	111,000			198	20,248
6	469,610			6	469,610								
2	8,000			2	8,000	167	20,000	167	20,000				
3	49,000	1	24,000	2	25,000	1,533	32,160	781	20,160			752	12,000
2	5,800			2	5,800	1,279	29,028	1,279	29,028				
1	17,950			1	17,950								
14	550,360	1	24,000	13	526,360	2,979	81,188	2,227	69,188			752	12,000
1	3,000			1	3,000	741	17,740					741	17,740
2	3,140			2	3,140	1,366	39,190	1,366	39,190				
1	9,300			1	9,300	949	33,700					949	33,700
3	17,900			3	17,900	1,288	34,080	1,288	34,080				
7	33,340			7	33,340	4,344	124,710	2,654	73,270			1,690	51,440
3	20,368	3	20,368			1,507	46,052	1,050	22,052			457	24,000
9	67,852	2	48,500	7	19,352	2,960	67,120	912	18,800			2,048	48,320
12	88,220	5	68,868	7	19,352	4,467	113,172	1,962	40,852			2,505	72,320
46	885,811	10	162,368	36	723,443	16,088	450,318	10,943	294,310			5,145	156,008

(3) 作業道(路)現況

事務所別	市町村別	総 数		造 林					
				計		公 社		機 構	
		路線数	延 長	路線数	延 長	路線数	延 長	路線数	延 長
	平成12年度末	646	833,298	312	598,156	223	426,472	89	171,684
	平成13年度末	672	851,911	319	604,856	223	427,372	96	177,484
	平成14年度末	698	864,724	325	608,416	223	427,992	102	180,424
	平成15年度末	708	871,981	326	610,546	223	427,992	103	182,554
	平成16年度末	713	877,211	327	611,746	223	427,992	104	183,754
魚津	魚津市	54	67,793	22	46,896	18	42,626	4	4,270
	滑川市	2	669						
	黒部市	31	21,447	4	6,730	4	6,730		
	宇奈月町	15	12,193	3	5,667	1	3,067	2	2,600
	入善町	2	1,034	2	1,034	1	734	1	300
	朝日町	15	22,733	4	15,031	4	15,031		
	計	119	125,869	35	75,358	28	68,188	7	7,170
富山	富山市								
	大沢野町	20	51,025	17	49,725	13	40,841	4	8,884
	大山町	26	46,845	17	40,049	12	30,906	5	9,143
	舟橋村								
	上市町	29	38,248	15	25,391	7	16,697	8	8,694
	立山町	29	16,193	13	11,183	10	5,593	3	5,590
	八尾町	68	119,655	43	92,064	32	62,872	11	29,192
	婦中町	3	4,838	1	3,087	1	3,087		
	山田村	15	17,474	13	16,268	9	10,015	4	6,253
	細入村	13	14,796	6	8,581	6	8,581		
計	203	309,074	125	246,348	90	178,592	35	67,756	
高岡	高岡市	18	13,932	4	7,925	3	7,205	1	720
	新湊市								
	氷見市	71	63,225	31	42,284	28	40,584	3	1,700
	小矢部市	63	57,414	26	35,946	19	30,604	7	5,342
	小杉町	7	10,602	6	10,530	6	10,530		
	大門町								
	下村								
	大島町								
福岡町	37	44,265	18	34,514	14	30,184	4	4,330	
計	196	189,438	85	131,199	70	119,107	15	12,092	
砺波	砺波市計	27	37,633	13	24,539	13	24,539		
	(砺波市)	16	19,523	9	15,680	9	15,680		
	(庄川町)	11	18,110	4	8,859	4	8,859		
	南砺市計	168	215,197	69	134,302	22	37,566	47	96,736
	(城端町)	34	34,098	13	18,270	5	11,825	8	6,445
	(平村)	37	42,704	15	26,843	4	4,085	11	22,758
	(上平村)	7	7,535						
	(利賀村)	38	69,459	20	49,441	4	4,370	16	45,071
	(井波町)	7	12,549	3	10,080			3	10,080
	(井口村)	4	1,899	2	1,268	1	406	1	862
	(福野町)	1	2,233	1	2,233	1	2,233		
	(福光町)	40	44,720	15	26,167	7	14,647	8	11,520
	計	195	252,830	82	158,841	35	62,105	47	96,736
合計	713	877,211	327	611,746	223	427,992	104	183,754	

資料 県森林政策課調

(単位：m)

林 構		間 伐		林 産 集 落		県 単		そ の 他	
路線数	延 長	路線数	延 長	路線数	延 長	路線数	延 長	路線数	延 長
48	51,004	13	7,915	11	14,636	155	92,562	107	69,025
54	57,106	13	7,915	11	14,636	165	97,743	108	69,655
64	62,970	13	7,915	11	14,636	174	100,255	111	70,532
66	64,698	13	7,915	11	14,636	181	103,654	111	70,532
68	66,631	13	7,915	11	14,636	183	105,751	111	70,532
4	2,624	4	1,104			14	9,734	10	7,435
1	644					1	25		
2	1,423	2	614			7	6,447	16	6,233
1	1,856					5	1,749	6	2,921
						6	4,560	5	3,142
8	6,547	6	1,718			33	22,515	37	19,731
						3	1,300		
1	1,007					7	3,451	1	2,338
						9	7,453	5	5,404
1	721					15	4,289		
16	22,267					5	2,031	4	3,293
2	1,751								
1	1,010							1	196
1	2,050					4	3,343	2	822
22	28,806					43	21,867	13	12,053
2	1,973			1	100	8	2,374	3	1,560
1	1,348	2	755	3	1,896	24	11,628	10	5,314
1	1,718	1	525			22	12,623	13	6,602
						1	72		
		1	759	1	520	16	8,226	1	246
4	5,039	4	2,039	5	2,516	71	34,923	27	13,722
10	9,527	1	2,405			2	842	1	320
5	3,031					1	492	1	320
5	6,496	1	2,405			1	350		
24	16,712	2	1,753	6	12,120	34	25,604	33	24,706
3	2,050					9	7,319	9	6,459
2	1,277			1	2,000	14	11,018	5	1,566
				2	2,739	1	230	4	4,566
				3	7,381	3	1,267	12	11,370
3	1,761	1	708						
								2	631
16	11,624	1	1,045			7	5,770	1	114
34	26,239	3	4,158	6	12,120	36	26,446	34	25,026
68	66,631	13	7,915	11	14,636	183	105,751	111	70,532

(4) 市町村別作業道(路)開設実績

事務 所別	市町村別	総 数		造 林					
				計		公 社		機 構	
		延 長	事業費	延 長	事業費	延 長	事業費	延 長	事業費
	平成12年度	22,505	208,450	8,808	80,655	1,450	12,296	7,358	68,360
	平成13年度	18,524	212,413	6,700	63,606	900	7,670	5,800	55,936
	平成14年度	12,813	134,823	3,560	31,728	620	5,932	2,940	25,796
	平成15年度	6,250	61,975	2,130	16,280			2,130	16,280
	平成16年度	5,230	63,819	1,200				1,200	10,804
魚 津	魚津市	170	1,900						
	滑川市								
	黒部市								
	宇奈月町	500		500				500	—
	入善町								
	朝日町	110	1,400						
	計	780	3,300	500				500	
富 山	富山市								
	大沢野町								
	大山町	300	2,400						
	舟橋村								
	上市町	95	900						
	立山町	550	2,780	200				200	—
	八尾町	2,072	45,635						
	婦中町								
	山田村								
	細入村								
計	3,017	51,715	200				200		
高 岡	高岡市	60	1,013						
	新湊市								
	氷見市	512	3,073						
	小矢部市								
	小杉町								
	大門町								
	下村								
	大島町								
	福岡町	80	800						
計	652	4,886							
砺 波	砺波市計								
	(砺波市)								
	(庄川町)								
	南砺市計	781	3,918	500				500	
	(城端町)	584	900	500				500	—
	(平村)	100	1,804						
	(上平村)								
	(利賀村)								
	(井波町)								
	(井口村)								
	(福野町)								
	(福光町)	97	1,214						
計	781	3,918	500				500		
合 計	5,230	63,819	1,200				1,200	10,804	

資料 県森林政策課調

(単位 延長：m 事業費：千円)

林 構		間 伐		林 産 集 落		県 単		そ の 他	
延 長	事業費	延 長	事業費	延 長	事業費	延 長	事業費	延 長	事業費
9,523	114,900					3,254	30,838	920	11,557
6,102	80,100					5,181	58,066	630	28,791
5,864	82,320					2,512	29,672	877	20,373
1,728	40,850					3,399	25,445		
1,933	44,635					2,097	19,184		
						170	1,900		
						110	1,400		
						280	3,300		
						300	2,400		
						95	900		
						350	2,780		
1,933	44,635					139	1,000		
1,933	44,635					884	7,080		
						60	1,013		
						512	3,073		
						80	800		
						652	4,886		
						281	3,918		
						84	900		
						100	1,804		
						97	1,214		
						281	3,918		
1,933	44,635					2,097	19,184		

(5) 緑資源幹線林道事業の概況

年 度	富山県3路線計		高山・大山線		大 山 ・			
			有 峰 区 間		大 山 I 区 間		大 沢 野 ・ 八 尾 区 間	
	延長計	事業費計	延長	事業費	延長	事業費	延長	事業費
全体計画	109,688	54,289,340,125	38,600	19,629,863,000	10,600	5,822,214,000	10,200	4,948,373,000
昭和50年度	(34.0) -	116,429,000	-	116,429,000				
51年度	478.4	158,651,000	(34.0) 478.4	158,651,000				
52年度	427.0	136,775,000	427.0	136,775,000				
53年度	1,137.0	250,437,000	1,137.0	250,437,000				
54年度	1,406.9	337,057,000	1,406.9	337,057,000				
55年度	754.2	339,827,013	754.2	339,827,013				
56年度	853.6	391,690,798	808.5	337,049,938				
57年度	669.0	444,395,946	511.1	138,713,928	130.0	63,108,000		
58年度	(522.0) 650.2	471,796,979	258.2	74,571,108	(522.0) 392.0	157,000,000		
59年度	(355.0) 795.8	488,316,898	440.8	129,578,693	(355.0) 355.0	65,771,000		
60年度	(561.0) 813.3	567,702,857	(561.0) 813.3	174,635,939				
61年度	(1,100.0) 622.7	611,031,319	(1,100.0) 410.8	173,284,527				
62年度	(2,176.8) 620.4	797,277,505	(2,176.8) 456.7	208,076,236				
63年度	(831.4) 385.7	811,358,296	(831.4) 240.4	203,352,814				
平成元年度	(3,152.1) 2,864.3	824,417,759	(897.0) 669.2	205,974,423				
2年度	(2,392.0) 2,008.8	834,216,272	(1,242.0) 971.1	299,425,354				
3年度	(462.8) 1,529.8	826,737,729	(462.8) 533.0	337,071,723				
4年度	(2,073.8) 1,229.8	1,095,404,661	(471.3) 506.8	621,226,309				
5年度	(3,524.0) 1,243.6	1,530,743,108	(2,844.1) 393.0	969,767,227				
6年度	(1,228.4) 1,005.2	1,084,484,870	(554.1) 348.6	681,876,296				
7年度	(1,075.4) 1,214.8	1,455,884,606	(494.0) 669.0	970,617,225				
8年度	(398.8) 1,541.1	1,170,376,837	(288.0) 550.7	771,658,760				
9年度	(2,743.3) 2,442.5	1,049,124,570	(2,218.9) 1,940.3	691,274,945				
10年度	(1,114.3) 2,479.3	1,730,339,168	() 1,755.9	1,027,759,436				
11年度	(2,326.0) 2,560.9	1,235,153,176	(2,326.0) 1,992.5	748,781,474				
12年度	(636.7) 1,390.6	1,426,849,816	(405.9) 687.0	720,986,164				
13年度	(2,006.4) 998.8	1,138,377,845	(558.7) 305.8	601,184,413			133.0	100,550,502
14年度	(2,096.1) 1,484.7	1,492,443,331	(654.8) 427.6	863,783,670			148.1	180,680,590
15年度	(1,397.3) 907.3	1,085,638,965	(946.8) 119.5	672,007,798			86.5	109,690,795
16年度	(1,120.1) 1,101.9	1,051,765,914	(354.8) 233.1	581,390,753			122.0	164,434,230
合 計	(33,327.7) 35,617.6	24,954,705,238	(19,422.4) 20,246.4	13,543,225,166	(877.0) 877.0	285,879,000	(0.0) 489.6	555,356,117

()は舗装

(単位 延長：m 金額：円)

福光線				朝日・大山線		備考
利賀・平区間		上平・福光区間		朝日・魚津区間		
延長	事業費	延長	事業費	延長	事業費	
5,688	5,198,115,125	21,900	8,891,648,000	32,900	14,747,500,000	
45.1	54,640,860					
27.9	242,574,018					新山の神トンネル上半掘削136.05m
	240,225,871					新山の神トンネル上半掘削160.5m
	292,967,205					新山の神トンネル上半掘削246.3m
	393,066,918					大山1区間 大山町へ877.0m移管 新山の神トンネル上半掘削338.7m
211.9	437,746,792					有峰区間 富山県へ1,640.1m移管 新山の神トンネル上半掘削290.4m
163.7	589,201,269					有峰区間 富山県へ1,687.4m移管 新山の神トンネル上半掘削256.65m
145.3	608,005,482					
(2,255.1)						
2,195.1	618,443,336					利賀・平区間 利賀村へ1,453.1m及び平村へ802.0m移管
(1,150.0)						
1,037.7	534,790,918					
996.8	489,666,006					
(1,602.5)						
723.0	474,178,352					有峰区間 富山県へ934.2m移管
(679.9)						
141.0	222,608,098	165.0	147,305,723	544.6	191,062,060	利賀・平区間 平村へ3,432.4m移管
		(213.0)		(461.3)		
		336.2	194,215,474	320.4	208,393,100	有峰区間 富山県へ6,041.1m移管
				(581.4)		
		260.0	213,686,187	285.8	271,581,194	有峰区間 富山県へ1,342.2m移管
				(110.8)		
		335.9	204,673,989	654.5	194,044,088	
				(524.4)		
		143.0	175,600,954	359.2	182,248,671	有峰区間 富山県へ1,457.0m移管
		(864.0)		(250.3)		
		434.5	448,339,222	288.9	254,240,510	朝日・魚津区間 朝日町へ1,136.4m移管 有峰区間 富山県へ3,039.3m及び、大山町へ232.1m移管
		288.3	201,147,906	280.1	285,223,796	朝日・大山区間 朝日町へ774.7m移管
		(230.8)		()		
		393.7	344,408,275	309.9	361,455,377	有峰区間 富山県へ961.5m移管 上平・福光区間 福光町へ1,165.2m移管
		(633.5)		(814.2)		
		210.8	204,927,418	349.2	231,715,512	有峰区間 富山県へ1,265.2m移管 朝日・魚津区間 朝日町へ725.2m移管
		(404.1)		(1,037.2)		
		265.0	154,169,761	644.0	293,809,310	有峰区間 富山県へ758.8m移管 上平福光区間 福光町へ950.9m移管 朝日・魚津区間 朝日町へ300.2m、魚津市へ413.9m移管
		(126.9)		(323.6)		
		299.8	182,434,075	401.5	121,506,297	有峰区間 富山県へ878.3m移管 上平・福光区間 福光町へ126.9m移管
		(451.3)		(314.0)		
		277.8	144,963,321	469.0	160,977,610	有峰区間 富山県へ521.2m移管 朝日・魚津区間 朝日町へ703.6m、魚津市へ346.1m移管
(5,687.5)		(2,923.6)		(4,417.2)		
5,687.5	5,198,115,125	3,410.0	2,615,872,305	4,907.1	2,756,257,525	

(6) 林道災害復旧事業実績

(単位 箇所数：箇所，事業費：千円)

事務所別	市町村	査定額		復旧額									
		箇所数	事業費	総数		公共		県単		その他			
				箇所数	事業費	箇所数	事業費	箇所数	事業費	箇所数	事業費		
	平成12年度	17	58,858	23	89,781	23	89,781						
	平成13年度	13	139,127	12	56,625	12	56,625						
	平成14年度	46	228,735	47	259,117	47	259,117						
	平成15年度	19	106,444	19	109,851	19	109,851						
	平成16年度	88	345,663	86	335,340	86	335,340						
魚津	魚津市												
	滑川市												
	黒部市												
	宇奈月町												
	入善町												
	朝日町												
	計												
富山	富山市												
	大沢野町	1	789	1	713	1	713						
	大山町												
	舟橋村												
	上市町	3	25,277	3	23,805	3	23,805						
	立山町	8	66,113	8	58,442	8	58,442						
	八尾町	6	15,484	4	8,057	4	8,057						
	婦中町												
	山田村												
	細入村												
計	18	107,663	16	91,017	16	91,017							
高岡	高岡市												
	新湊市												
	氷見市	4	8,736	4	9,222	4	9,222						
	小矢部市	1	2,476	1	2,357	1	2,357						
	小杉町												
	大門町												
	下村												
	大島町												
	福岡町												
計	5	11,212	5	11,579	5	11,579							
砺波	砺波市計												
	(砺波市)												
	(庄川町)												
	南砺市計	65	226,788	65	232,744	65	232,744						
	(城端町)	15	37,369	15	37,710	15	37,710						
	(平村)	3	3,286	3	3,227	3	3,227						
	(上平村)	1	962	1	957	1	957						
	(利賀村)	14	56,591	14	58,457	14	58,457						
	(井波町)	4	16,881	4	19,089	4	19,089						
	(井口村)	1	2,876	1	2,930	1	2,930						
	(福野町)												
	(福光町)	27	108,823	27	110,374	27	110,374						
	計	65	226,788	65	232,744	65	232,744						
合計	88	345,663	86	335,340	86	335,340							

資料 県森林政策課調

6 林業機械

(1) 林業機械の推移

(単位:台)

年度\機械名	集材機	小型運材車	クレーン	チェンソー	刈払機	動力枝打機	苗畑用トラクター	
平成 6 年度	126	52	42	1,914	3,437	40	10	
平成 7 年度	121	52	43	1,773	3,045	45	13	
平成 8 年度	118	40	52	1,738	3,003	44	14	
平成 9 年度	109	48	48	1,486	2,450	38	15	
平成 10 年度	110	49	50	1,561	2,512	40	17	
平成 11 年度	110	49	36	1,504	2,409	41	17	
平成 12 年度	111	47	35	1,420	2,252	37	16	
平成 13 年度	123	46	40	1,395	1,945	39	13	
平成 14 年度	130	57	47	1,416	2,147	33	15	
平成 15 年度	83	48	41	1,261	1,639	40	10	
平成 16 年度	74	35	37	1,256	1,582	73	11	
内訳	会社	62	8	25	183	206	13	1
	森林組合	7	4	10	184	269	58	5
	その他組合	0	8	0	22	7	0	0
	個人外	5	15	2	867	1,100	2	5

資料: 県森林政策課調

(2) 高性能林業機械の推移

(単位:台)

年度\機械名	スキッド	プロセッサ	ハーベスタ	フォワーダ	タローヤーダ	スイングヤーダ	グラップルソー
平成 12 年度	14	7	2	5	3	9	1
平成 13 年度	14	7	2	3	3	5	2
平成 14 年度	14	7	2	5	3	6	2
平成 15 年度	14	7	2	6	3	6	3
平成 16 年度	12	9	2	6	3	8	3

資料: 県森林政策課調

7 林業構造改善事業

(2) 市町村別事業実績総括表

事務所別	市町村別	第一次林構						第二次林構						新林構				
		本事業			追加事業			本事業			追加事業			指定	期間	事業費	摘要	
		指定	期間	事業費	指定	期間	事業費	指定	期間	事業費	指定	期間	事業費					
魚津	魚津市	44	45~47	80,000										59	61~3	310,654	山村: 新川ブロック	
	滑川市													59	2	27,000	山村: 新川ブロック	
	黒部市						49	50~53	152,000	54	55~56	76,000		59	62~3	119,916	山村: 新川ブロック	
	宇奈月町													59	62~元	31,500	山村: 新川ブロック	
	入善町													59	62~3	50,000	山村: 新川ブロック	
	朝日町	42	43~45	72,500				52	53~56	213,500				59	62~3	210,000	山村: 新川ブロック	
	計			152,500						365,500						76,000		749,070
富山	富山市													-	-			
	大沢野町						53	54~57	189,600					-	-			
	大山町	43	44~46	130,000				54	55~60	280,000				63	63~5	260,234	活性化緊急特対 山村	
	舟橋村													-	-			
	上市町	40	41~43	82,000				54	55~60	200,000				-	-			
	立山町	41	42~44	70,500				49	50~53	182,000				-	元~5	312,166	山村	
	八尾町	44	45~47	95,500				48	49~52	309,600				57	58~2	522,099	山村	
	婦中町													-	-			
	山田村													-	-			
	細入村													-	-			
計			378,000						1,161,200								1,094,499	
高岡	高岡市													58	59~2	160,980	地区	
	新湊市													-	-			
	氷見市	45	46~48	100,000				51	52~55	224,000				63	63~5	362,244	山村	
	小矢部市	42	43~45	69,500	46	47~49	37,000	50	51~54	200,000				57	58~元	350,046	山村	
	小杉町													-	-			
	大門町													-	-			
	下村													-	-			
	大島町													-	-			
	福岡町													56	57~62	184,930	地区	
	計			169,500			37,000			424,000								1,058,200
砺波	砺波市計																	170,450
	(砺波市)													-	-			
	(庄川町)													56	57~62	170,450	地区	
	南砺市計			363,000			22,620			1,036,200			224,000					1,246,658
	(城端町)	46	47~49	56,000				50	51~54	180,000				56	58~元	239,818	山村	
	(平村)	40	41~63	73,000				51	53~55	212,000				60	60	57,000	活性化	
	(上平村)	39	40~42	61,000				51	52~55	230,000				-	-			
	(利賀村)	39	40~42	87,000	45	46~47	22,620	47	48~51	225,100	53	54~58	80,000	60	59,61~2	358,440	山村・活性化国 産材モデル	
	(井波町)													59	59~61	86,900	適正化対策	
	(井口村)													-	-			
	(福野町)													-	-			
	(福光町)	43	44~46	86,000				47	48~51	189,100	52	53~54	144,000	55	56~63	504,500	山村	
計			363,000			22,620			1,036,200			224,000					1,417,108	
富山県													61	61~元	158,477			
合計			1,063,000			59,620			2,986,900			300,000					4,477,354	

資料 県森林政策課調

平成16年度末状況(事業費及び内訳はH16繰越分含まず、実施期間は繰越期間含まず)

(単位:千円)

活性化林構				強化林構				確立林構 (※緊急林構含む)				林業・木材産業構造改革事業				事業費計
指定	期間	事業費	摘要	指定	期間	事業費	摘要	指定	期間	事業費	摘要	指定	期間	事業費	摘要	
3	4~8	168,484	総合型: 新川ブロック	9	9~11	115,150	事業体育成型: 新川ブロック					14	14~16	369,365	林業経営型	1,043,653
3			総合型: 新川ブロック	9	10	40,000	事業体育成型: 新川ブロック					14	14~16			67,000
3	4~8	250,000	総合型: 新川ブロック	9	9~11	71,000	事業体育成型: 新川ブロック					14	14~16			668,916
3	4~7	42,000	総合型: 新川ブロック	9	9~11	80,500	事業体育成型: 新川ブロック					14	14~16			154,000
3	4~8	136,000	総合型: 新川ブロック	9	9~11	114,000	事業体育成型: 新川ブロック					14	14~16			300,000
3	4~8	172,840	総合型: 新川ブロック	9			事業体育成型: 新川ブロック					14	14~16			668,840
		769,324				420,650								369,365		2,902,409
2	5~7	268,176	総合型: 婦負ブロック	8	8~11	295,815	事業体育成型: 婦負ブロック、新川ブロック	12	12~14	9,000		14	14~15、 15~16	20,830	林業経営型、 木材産業型	593,821
								12	12~14							189,600
								12	12~14	276,739	林業経営集約化型: 立山山麓ブロック					946,973
								(11)	(11)	(227,696)	(経済対策緊急林構: 神通川流域)					227,696
								12	12~14							282,000
								12	12~14							564,666
2	3~7	257,644	総合型: 婦負ブロック	8	8~10	214,260	事業体育成型: 婦負ブロック					14	14~15 16	315,203	木材産業型、 緊急間伐促進	1,714,306
2	3	12,200	総合型: 婦負ブロック	8	9~10	16,840	事業体育成型: 婦負ブロック					14	14~15			29,040
2	3~5	213,942	総合型: 婦負ブロック	8	9	7,000	事業体育成型: 婦負ブロック					14	14~15			220,942
2	4	105,000	総合型: 婦負ブロック	8	9	16,120	事業体育成型: 婦負ブロック					14	14~15			121,120
		856,962				550,035				513,435				336,033		4,890,164
3	5~8	112,350	総合型: 高岡ブロック													273,330
6	7~11	241,040	総合型													927,284
3	5~7	116,000	総合型: 高岡ブロック													772,546
2	2~3	35,980	地域活性化型													220,910
3	4~8	339,788	総合型: 高岡ブロック													339,788
		845,158														2,533,858
		622,820				419,430								26,901		1,239,601
5	6~9	368,834	総合型	11	11~13	359,230	事業体育成型: 砺波ブロック					16	16	26,901	林業経営型	754,965
6	7~9	253,986	資源活用型	11	11~13	60,200	事業体育成型: 砺波ブロック									484,636
		795,946				197,300				399,958						4,285,682
				11	11~13	37,800	事業体育成型: 砺波ブロック									513,618
2	2	55,370	地域活性化型													397,370
																291,000
7	7~8	70,000	中山間林業活性化モデル					13	13~15	399,958	林業経営集約化型: 利賀村					1,243,118
				11	11~13	35,800	事業体育成型: 砺波ブロック									122,700
6	6~8	297,510	新・美しい森林むらづくり	11			事業体育成型: 砺波ブロック									297,510
				11			事業体育成型: 砺波ブロック									
2	3~5	373,066	資源活用型	11	11~13	123,700	事業体育成型: 砺波ブロック									1,420,366
		1,418,766				616,730				399,958				26,901		5,525,283
																158,477
		3,890,210				1,587,415				913,393				732,299		16,010,191

※ ()は緊急林構分(計、合計に算入)

(3) 第一次林構

(単位:千円)

事務所別	市町村別	事業費	事業区分毎の内訳						指定年度	実施期間
			経営基盤の充実	生産基盤の充実	資本整備の高度化	早期特用樹育成促進	協業の促進	特認事項		
魚津	魚津市	80,000	654	60,580	16,788	1,443	535	—	44	45~47
	滑川市									
	黒部市									
	宇奈月町									
	入善町									
	朝日町	72,500	3,074	52,984	12,952	1,116	374	2,000	42	43~45
	計	152,500	3,728	113,564	29,740	2,559	909	2,000		
富山	富山市									
	大沢野町									
	大山町	130,000	1,060	90,524	36,717	1,230	469	—	43	44~46
	舟橋村									
	上市町	82,000	2,759	63,315	15,646	—	280	—	40	41~43
	立山町	70,500	912	53,228	16,072	—	288	—	41	42~44
	八尾町	95,500	79	61,634	31,727	1,454	606	—	44	45~47
	婦中町									
	山田村									
	細入村									
計	378,000	4,810	268,701	100,162	2,684	1,643				
高岡	高岡市									
	新湊市									
	氷見市	100,000	395	74,731	21,688	1,538	140	1,508	45	46~48
	小矢部市	106,500	879	78,613	23,300	999	533	2,176	42,46追	43~45,47~49
	小杉町									
	大門町									
	下村									
	大島町									
	福岡町									
計	206,500	1,274	153,344	44,988	2,537	673	3,684			
砺波	砺波市計									
	(砺波市)									
	(庄川町)									
	南砺市計	385,620	5,573	277,790	87,225	2,850	1,464	10,715		
	(城端町)	56,000	61	37,190	16,872	1,625	249	—	46	47~49
	(平村)	73,000	988	53,245	18,497	—	270	—	40	41~63
	(上平村)	61,000	2,529	46,145	12,077	—	249	—	39	40~42
	(利賀村)	109,620	1,365	73,507	23,786	—	247	10,715	39,45追	40~42,46~47
	(井波町)									
	(井口村)									
	(福野町)									
	(福光町)	86,000	630	67,703	15,993	1,225	449	—	43	44~46
計	385,620	5,573	277,790	87,225	2,850	1,464	10,715			
合計	1,122,620	15,385	813,399	262,115	10,630	4,689	16,399			

(4) 第二次林構

(単位:千円)

事務所別	市町村別	事業費	事業区分毎の内訳						指定年度	実施期間
			経営基盤の充実	資本整備の高度化	協業の促進	森林総合利用促進	早期特用樹育成促進	特認事項		
魚津	魚津市									
	滑川市									
	黒部市	228,000	1,849	42,954	94,488	88,709	—	—	49,54追	50~53,55~56
	宇奈月町									
	入善町									
	朝日町	213,500	17,890	9,560	99,050	77,880	—	9,120	52	53~56
	計	441,500	19,739	52,514	193,538	166,589		9,120		
富山	富山市									
	大沢野町	189,600	700	35,860	96,560	56,480	—	—	53	54~57
	大山町	280,000	—	15,760	262,630	1,610	—	—	54	55~60
	舟橋村									
	上市町	200,000	—	17,120	79,690	74,690	—	28,500	54	55~60
	立山町	182,000	8,960	33,140	108,030	—	4,700	27,170	49	50~53
	八尾町	309,600	1,330	141,906	126,364	40,000	—	—	48	49~52
	婦中町									
	山田村									
	細入村									
計	1,161,200	10,990	243,786	673,274	172,780	4,700	55,670			
高岡	高岡市									
	新湊市									
	氷見市	224,000	2,200	9,454	126,399	55,694	—	30,253	51	52~55
	小矢部市	200,000	1,104	39,146	108,899	46,409	4,442	—	50	51~54
	小杉町									
	大門町									
	下村									
	大島町									
	福岡町									
計	424,000	3,304	48,600	235,298	102,103	4,442	30,253			
砺波	砺波市計									
	(砺波市)									
	(庄川町)									
	南砺市計	1,260,200	133,730	106,304	679,060	205,581	6,086	129,439		
	(城端町)	180,000	52,201	5,731	79,068	43,000	—	—	50	51~54
	(平村)	212,000	1,100	28,070	100,700	27,930	—	54,200	51	53~55
	(上平村)	230,000	700	7,862	111,366	61,052	—	49,020	51	52~55
	(利賀村)	305,100	1,586	36,248	207,842	33,205	—	26,219	47,53追	48~51,54~58
	(井波町)									
	(井口村)									
	(福野町)									
(福光町)	333,100	78,143	28,393	180,084	40,394	6,086	—	47,52追	48~51,53~54	
計	1,260,200	133,730	106,304	679,060	205,581	6,086	129,439			
合計	3,286,900	167,763	451,204	1,781,170	647,053	15,228	224,482			

(5)新林構

事務所別	市町村別	事業費	事業区分		
			広域林業活動施設整備	地域林業組織化	林業生産基盤整備
魚津	魚津市	310,654	—	10,940	100,810
	滑川市	27,000	—	—	27,000
	黒部市	119,916	—	—	63,276
	宇奈月町	31,500	—	—	31,500
	入善町	50,000	—	—	50,000
	朝日町	210,000	—	—	210,000
	計	749,070		10,940	482,586
富山	富山市				
	大沢野町				
	大山町	260,234	—	24,958	82,500
	舟橋村				
	上市町				
	立山町	312,166	—	2,180	70,000
	八尾町	522,099	—	26,270	170,714
	婦中町				
	山田村				
	細入村				
計	1,094,499		53,408	323,214	
高岡	高岡市	160,980	—	5,920	103,710
	新湊市				
	氷見市	362,244	—	13,798	255,536
	小矢部市	350,046	—	1,336	268,212
	小杉町				
	大門町				
	下村				
	大島町				
	福岡町	184,930	—	38,661	111,340
計	1,058,200		59,715	738,798	
砺波	砺波市計	170,450		32,950	90,000
	(砺波市)				
	(庄川町)	170,450	—	32,950	90,000
	南砺市計	1,246,658		24,338	329,780
	(城端町)	239,818	—	9,698	46,000
	(平村)	57,000	—	1,000	19,000
	(上平村)				
	(利賀村)	358,440	—	4,680	96,640
	(井波町)	38,500	—	600	33,900
	(井口村)	48,400	—	100	—
	(福野町)				
	(福光町)	504,500	—	8,260	134,240
計	1,417,108		57,288	419,780	
富山県	158,477	158,477			
合計	4,477,354	158,477	181,351	1,964,378	

資料 県森林政策課調

平成16年度末状況

(単位:千円)

毎の内訳			指定年度	実施期間
林業経営近代化施設整備	林業者定住化促進	特認事項		
151,904	47,000	—	59	61～3
—	—	—	59	2
—	56,640	—	59	62～3
—	—	—	59	62～元
—	—	—	59	62～3
—	—	—	59	62～3
151,904	103,640			
—	152,776	—	63	63～5
78,686	161,300	—	63	元～5
139,950	185,165	—	57	58～2
218,636	499,241			
1,600	49,750	—	58	59～2
17,610	75,300	—	63	63～5
39,121	41,377	—	57	58～元
15,729	19,200	—	56	57～62
74,060	185,627			
—	—	—	56	57～62
232,260	622,480	85,300		
49,230	134,890	—	56	58～元
—	—	37,000	60	60
70,030	187,090	—	60	59,61～2
4,000	47,500	—	59	59～61
—	—	48,300	59	59～61
109,000	253,000	—	55	56～63
232,260	622,480	85,300		
			61	63～元
676,860	1,410,988	85,300		

(6)活性化林構実施状況

事務所別	市町村別	事業費	事業区分		
			生産基盤の整備	推進事業	林業経営高度化促進施設
魚津	魚津市	168,484	36,000	9,694	83,090
	滑川市				
	黒部市	250,000	70,000		
	宇奈月町	42,000	42,000		
	入善町	136,000	136,000		
	朝日町	172,840	114,000		
	計	769,324	398,000	9,694	83,090
富山	富山市	268,176			66,000
	大沢野町				
	大山町				
	舟橋村				
	上市町				
	立山町				
	八尾町	257,644	210,150	12,194	35,300
	婦中町	12,200			
	山田村	213,942	53,942		
	細入村	105,000			105,000
計	856,962	264,092	12,194	206,300	
高岡	高岡市	112,350	82,200		
	新湊市				
	氷見市	241,040	130,000	10,843	100,197
	小矢部市	116,000	116,000		
	小杉町				
	大門町				
	下村				
	大島町				
	福岡町	375,768	88,822	21,620	229,696
計	845,158	417,022	32,463	329,893	
砺波	砺波市計	622,820	105,000	18,700	172,324
	(砺波市)	368,834	65,000	15,110	172,324
	(庄川町)	253,986	40,000	3,590	
	南砺市計	795,946	0	10,006	0
	(城端町)				
	(平村)	55,370		500	
	(上平村)				
	(利賀村)	70,000		700	
	(井波町)				
	(井口村)	297,510		3,140	
	(福野町)				
	(福光町)	373,066		5,666	
計	1,418,766	105,000	28,706	172,324	
合計	3,890,210	1,184,114	83,057	791,607	

資料 県森林政策課調

平成16年度末状況

(単位:千円)

毎の内訳		指定年度	実施期間
森林体験・交流促進定住化施設整備	特認事業		
39,700		3	4~8
		3	
180,000		3	4~8
		3	4~7
		3	4~8
58,840		3	4~8
278,540			
	202,176	2	5~7
		2	3~7
12,200		2	3
160,000		2	3~5
		2	4
172,200	202,176		
30,150		3	5~8
		6	7~11
		3	5~7
35,630		2・3	2~8
65,780			
326,796	0		
116,400		5	6~9
210,396		6	7~9
716,640	69,300		
54,870		2	2
	69,300	7	7~8
294,370		6	6~8
367,400		2	3~5
1,043,436	69,300		
1,559,956	271,476		

(単位:千円)

分 毎 の 内 訳				指定年度	実施期間
事業体育成広域施設整備	担い手確保条件整備	森林活用整備	特認事業		
	26,000			9	9～11
				9	10
	32,500			9	9～11
				9	9～11
				9	9～11
				9	
0	58,500	0	0		
295,815				8	8～10
				8	8～10
				8	8～10
				8	9
				8	9
295,815	0	0	0		
0	0	0			
0	0	0	0		
				11	11～13
				11	11～13
0	0	0	0		
				11	11～13
				11	11～13
				11	
				11	
				11	11～13
0	0	0	0		
295,815	58,500	0	0		

(7)強化林構実施状況

事務所別	市町村別	事業費	事業区		
			推進事業	経営化効率事業	経営安定化事業
魚津	魚津市	115,150	4,750	84,400	
	滑川市	40,000		40,000	
	黒部市	71,000		32,000	6,500
	宇奈月町	80,500		80,500	
	入善町	114,000		114,000	
	朝日町	0			
	計	420,650	4,750	350,900	6,500
富山	富山市	295,815			
	大沢野町	0			
	大山町	0			
	舟橋村	0			
	上市町	0			
	立山町	0			
	八尾町	214,260	1,700	212,560	
	婦中町	16,840		16,840	
	山田村	7,000		7,000	
	細入村	16,120		16,120	
計	550,035	1,700	252,520	0	
高岡	高岡市	0			
	新湊市	0			
	氷見市	0			
	小矢部市	0			
	小杉町	0			
	大門町	0			
	下村	0			
	大島町	0			
	福岡町	0			
	計	0	0	0	0
砺波	砺波市計	419,430	1,360	160,400	257,670
	(砺波市)	359,230	1,360	100,200	257,670
	(庄川町)	60,200		60,200	
	南砺市計	197,300	0	197,300	0
	(城端町)	37,800		37,800	
	(平村)	0			
	(上平村)	0			
	(利賀村)	0			
	(井波町)	35,800		35,800	
	(井口村)	0			
	(福野町)	0			
	(福光町)	123,700		123,700	
	計	616,730	1,360	357,700	257,670
合計	1,587,415	7,810	961,120	264,170	

資料 県森林政策課調

平成16年度末状況

(単位:千円)

分 毎 の 内 訳				指定年度	実施期間
事業体育成広域施設整備	担い手確保条件整備	森林活用整備	特認事業		
	26,000			9	9~11
				9	10
	32,500			9	9~11
				9	9~11
				9	9~11
				9	
0	58,500	0	0		
295,815				8	8~10
				8	8~10
				8	8~10
				8	9
				8	9
295,815	0	0	0		
0	0	0			
0	0	0	0		
				11	11~13
				11	11~13
0	0	0	0		
				11	11~13
				11	11~13
				11	
				11	
				11	11~13
0	0	0	0		
295,815	58,500	0	0		

(8) 確立林構実施状況(緊急林構含)

事務所別	市町村別	事業費	事		
			推進事業	森林施業効率化事業	地域資源有効活用促進事業
	平成13年度末	380,732	2,136	15,587	21,163
	平成14年度末	591,902	3,556	19,667	21,163
	平成15年度末	737,641	4,256	65,437	74,539
	平成16年度末	913,393	4,256	65,437	250,291
魚津	魚津市				
	滑川市				
	黒部市				
	宇奈月町				
	入善町				
	朝日町				
	計				
富山	富山市	9,000		9,000	
	大沢野町				
	大山町	504,435	2,156	40,850	
	舟橋村				
	上市町				
	立山町				
	八尾町				
	婦中町				
	山田村				
	細入村				
計	513,435	2,156	49,850		
高岡	高岡市				
	新湊市				
	氷見市				
	小矢部市				
	小杉町				
	大門町				
	下村				
	大島町				
	福岡町				
計					
砺波	砺波市計				
	(砺波市)				
	(庄川町)				
	南砺市計	399,958	2,100	15,587	250,291
	(城端町)				
	(平村)				
	(上平村)				
	(利賀村)	399,958	2,100	15,587	250,291
	(井波町)				
	(井口村)				
	(福野町)				
	(福光町)				
計	399,958	2,100	15,587	250,291	

(単位:千円)

業 区 分 毎 の 内 訳				指定年度	実施期間
資源循環利用 推進事業	担い手確保 条件整備	森林活用整備	特認事業		
106,150	235,696				
225,773	235,696	86,047			
225,733	235,696	131,980			
225,733	235,696	131,980			
				(11)12	(11)12～14
				(11)12	(11)12～14
225,733	235,696			(11)12	(11)12～14
				(11)12	(11)12～14
				(11)12	(11)12～14
225,733	235,696				
		131,980			
		131,980		13	13～15
		131,980			

(9) 林業・木材産業構造改革事業、間伐等森林整備促進対策事業実施状況

事務所別	市町村別	事業費	事業区		
			推進事業	林業生産効率化事業	経営安定化支援体制整備事業
	平成14年度末	122,816	2,155	13,762	
	平成15年度末	397,799	4,521	22,762	
	平成16年度末	732,299	5,521	34,592	
魚津	魚津市	369,365	3,000		
	滑川市				
	黒部市				
	宇奈月町				
	入善町				
	朝日町				
	計	369,365	3,000		
富山	富山市	20,830		20,830	
	大沢野町				
	大山町				
	舟橋村				
	上市町				
	立山町				
	八尾町	315,203	2,521	13,762	
	婦中町				
	山田村				
	細入村				
計	336,033	2,521	34,592		
高岡	高岡市				
	新湊市				
	氷見市				
	小矢部市				
	小杉町				
	大門町				
	下村				
	大島町				
	福岡町				
	計				
砺波	砺波市計	26,901			
	(砺波市)	26,901			
	(庄川町)				
	南砺市計				
	(城端町)				
	(平村)				
	(上平村)				
	(利賀村)				
	(井波町)				
	(井口村)				
	(福野町)				
	(福光町)				
計	26,901				

資料 県森林政策課調

平成16年度末状況(事業費及び内訳はH16繰越分含まず、実施期間は繰越)

(単位:千円)

分毎の内訳				作成年度	実施期間
木質資源循環利用 効率化事業	林業経営条件 整備事業	特認事業	間伐等森林整備 促進対策事業		
106,899					
370,516					
622,747			69,439		
366,365				14	14~16
				14	14~16
				14	14~16
				14	14~16
				14	14~16
				14	14~16
366,365					
				14	14~16
229,481			69,439	14	14~15, 16
				14	14~15
				14	14~15
				14	14~15
229,481			69,439		
26,901					
26,901				16	16
26,901					

成期間含まず)

8 林業金融

(1) 農林漁業金融公庫の貸付実績

年 度	総 数		林業基盤整備資金(造林)				森林整備活性化資金	
			補 助		非 補 助			
	件数	金 額	件数	金 額	件数	金 額	件数	金 額
平成12年度	14	778,830	5	165,645	3	116,300	4	67,000
平成13年度	9	425,632	3	131,485	2	49,250	2	56,984
平成14年度	7	390,467	3	86,000	1	17,800	2	50,000
平成15年度	7	461,555	3	85,700	1	12,300	2	67,900
平成16年度	44	5,805,890	4	53,428	1	10,500	2	34,500

(2) 林業改善資金の貸付実績

年 度	総 数		林業生産高度化資金				新林業部門導入資金	
			技術導入資金		そ の 他			
	件 数	金 額	件 数	金 額	件 数	金 額	件 数	金 額
平成12年度	1	7,140	1	7,140	—	—	—	—
平成13年度	4	14,255	1	8,000	1	765	—	—
平成14年度	3	9,022	1	5,880	1	492	—	—
平成15年度	2	8,000	1	4,000	—	—	—	—
平成16年度	2	15,970	—	—	—	—	—	—

(3) 木材産業等高度化推進資金の貸付状況(年度末貸付残高)

年 度	総 数		素材生産合理化資金				製品流通合理化資金	
			素材生産資金		素材引取資金			
	件 数	金 額	件 数	金 額	件 数	金 額	件 数	金 額
平成12年度	8	171,002	—	—	2	24,000	1	20,000
平成13年度	6	160,500	—	—	2	23,000	1	20,000
平成14年度	6	157,500	—	—	2	22,000	1	20,000
平成15年度	7	207,500	—	—	2	67,000	1	20,000
平成16年度	7	205,500	—	—	3	94,500	1	20,000

資料 県森林政策課調

(単位:千円)

林業基盤整備資金(林道)				林業経営安定資金 (施業転換)		農林漁業施設資金		そ の 他	
補 助		非 補 助							
件数	金 額	件数	金 額	件数	金 額	件数	金 額	件数	金 額
—	—	—	—	—	—	1	100,000	1	329,885
—	—	—	—	—	—	—	—	2	187,913
—	—	—	—	—	—	—	—	1	236,667
—	—	—	—	—	—	—	—	1	295,655
—	—	—	—	37	5,707,462	1	43,000	0	0

(単位:千円)

林業労働福祉施設資金						青年林業者等 養成確保資金		林業・木材産業 改善資金	
安全生産施設資金		負荷除去等施設資金		そ の 他					
件 数	金 額	件 数	金 額	件 数	金 額	件 数	金 額	件 数	金 額
—	—	—	—	—	—	—	—	—	—
—	—	2	5,490	—	—	—	—	—	—
—	—	1	2,650	—	—	—	—	—	—
—	—	1	4,000	—	—	—	—	—	—
—	—	—	—	—	—	—	—	2	15,970

(単位:千円)

木材産業経営環境 変化対応特別資金		構造改革促進資金		木材加工流通 システム整備資金		間伐等促進資金		経営高度化促進資金	
				木材高度利用加工				立木等引取資金	
件 数	金 額	件 数	金 額	件 数	金 額	件 数	金 額	件 数	金 額
2	77,500	—	—	2	9,502	—	—	1	40,000
2	77,500	—	—	0	0	—	—	1	40,000
2	77,500	—	—	0	0	—	—	1	38,000
2	77,500	1	7,000	0	0	—	—	1	36,000
0	0	1	7,000	0	0	1	50,000	1	34,000

9 林 産 物

(1) 素材需給量

年 度	供 給 量					
	総 数 A	県内生産量 B	県外移入量			外材輸入量 D
			計	国産材	外材 C	
平成12年次	1,282	40	82	14	68	1,160
平成13年次	1,218	39	20	14	6	1,159
平成14年次	1,204	42	93	16	77	1,069
平成15年次	1,209	36	60	23	37	1,113
平成16年次	1,280	41	66	25	41	1,173

資料 農林水産省「木材需給報告書」及び県森林政策課調

(単位:千m3)

県内需要量					県内自給率 B/A ×100	外材依存率 (C+D)/A ×100
計	製材用	パルプ・ チップ用	合板用	その他		
1,213	1,139	47	27	0	3	96
1,212	1,142	44	26	0	3	96
1,097	1,028	47	22	0	3	95
1,045	969	44	32	0	3	95
1,056	977	45	34	0	3	95

(2) 素材生産量(用途別、樹種別)

年 度	総 数	用 途 別				
		製材用	パルプ用	合板用	木 材 チップ用	その他
平成12年次	40	19	—	—	21	—
平成13年次	39	18	—	—	21	—
平成14年次	42	21	—	—	21	—
平成15年次	36	19	—	—	17	—
平成16年次	41	24	—	—	17	—

資料 農林水産省「木材需給報告書」

(単位:千m3)

樹 種 別											
針 葉 樹								広 葉 樹			
計	アカマツ クロマツ	スギ	ヒノキ	モミ・ツガ	カラマツ	エゾマツ トドマツ	その他	計	なら	ぶな	その他
21	0	18	1	—	0	0	2	19	1	0	18
22	1	18	0	0	0	1	2	17	1	0	16
26	1	22	0	0	0	1	2	16	1	0	15
24	1	19	1	0	0	1	2	12	1	—	11
31	0	25	0	0	0	1	5	10	—	—	—

(3) 製材動態

年 度	出力 (kw) 階 層 別 工 場 数					
	総 数	7.5~22.5	22.5~37.5	37.5~75.0	75.0~150.0	150.0以上
平成12年次	169	4	43	51	38	33
平成13年次	166	6	42	50	35	33
平成14年次	160	10	39	47	34	30
平成15年次	154	6	42	44	31	31
平成16年次	148	47		42	28	31

資料 農林水産省「木材需給報告書」

(単位 工場数:工場, 従業員数:人, 素材・製材品:千m3)

出力数 (kw)	12月末日現在 従業者数	素材入荷量			素材 消費量	製材品 出荷量
		計	国産材	外材		
27,338	1,592	1,139	22	1,117	1,122	666
26,685	1,486	1,142	22	1,120	1,056	642
24,823	1,388	1,028	24	1,004	939	584
24,613	1,337	969	26	943	936	550
24,748	1,303	977	30	947	927	548

(4) 製材用素材の樹種別入荷量

年次	総数	国産材		
		計	針葉樹	広葉樹
平成12年次	1,139	22	21	1
平成13年次	1,142	22	21	1
平成14年次	1,028	24	23	1
平成15年次	969	26	25	1
平成16年次	977	30	29	1

資料「木材需給報告書」

(単位:千m³)

外 材					
計	北洋材	米材	南洋材	NZ材	その他
1,117	994	98	7	10	8
1,120	1,014	81	6	9	10
1,004	917	76	6	4	1
943	865	64	7	7	0
947	873	64	5	4	1

(5) 木材チップ需給状況

年次	総数	供給				
		生産			入手	
		別				
		計	針葉樹	広葉樹	計	素材
平成12年次	1,612	258	236	22	258	46
平成13年次	1,558	249	227	22	249	44
平成14年次	1,516	228	206	22	228	46
平成15年次	1,562	303	281	22	303	2
平成16年次	1,510	235	216	19	235	44

資料「木材需給報告」

(単位:千m3)

量		需 要 量				
別		県外入荷量	外材チップ	計	県内消費量	県外移出量
工場残材等	林地残材					
212	-	344	1,010	1,612	1,582	30
205	-	399	910	1,558	1,539	19
182	-	287	1,001	1,516	1,504	12
301	-	378	881	1,562	1,483	79
191	-	299	976	1,510	1,505	5

(6) 木材チップ工場数

年次	総数			チップー		
	総数	専業	兼業	計	500mm未満	500～900
平成12年次	51	11	40	74	43	15
平成13年次	48	11	37	74	43	15
平成14年次	44	10	34	74	43	15
平成15年次	43	12	31	74	43	15
平成16年次	43	11	32	74	43	15

資料 「木材需給報告書」,機械設備の動向は5ヶ年毎に調査

(単位:台, 人)

台 数		バ ー カ ー 台 数		スラッシャー 台 数	12月末現在 従業者数
900～1,050	1,050以上	ドラムバーカー	カットバーカー		
3	13	11	14	9	112
3	13	11	14	9	108
3	13	11	14	9	100
3	13	11	14	9	122
3	13	11	14	9	121

(7)しいたけほだ木伏込状況並びに特用林産物生産量

事務 所別	市町村別	しいたけ					えのきたけ
		伏込数(千本)	菌床数(千個)	生産者数	生	乾	
	平成12年次	239	1258	77	775.7	1.3	239.4
	平成13年次	258	1298	71	889.4	3.0	284.7
	平成14年次	213	1338	73	911.1	1.2	308.0
	平成15年次	179	1450	70	929.1	1.0	308.7
	平成16年次	154	1753	65	1113.9	0.5	263.6
魚 津	魚津市						
	滑川市						
	黒部市						
	宇奈月町						
	入善町						
	朝日町		33	1	9.9		
	計		33	1	9.9		
富 山	富山市		106	6	49.9		
	大沢野町						
	大山町	14	125	9	70.2		
	舟橋村						
	上市町		5	1	2.7		
	立山町	8		2	6.2		263.6
	八尾町	1	1	2	0.5		
	婦中町	10	2	2	6.5		
	山田村						
	細入村		410	1	201.2		
計	33	649	23	337.2		263.6	
高 岡	高岡市	18	68.5	7	52.1		
	新湊市						
	氷見市	54.6	20	13	50.5		
	小矢部市	21	52	5	85.7		
	小杉町						
	大門町		311	1	173.5		
	下村						
	大島町						
	福岡町	27.2	103	11	78.3	0.2	
	計	120.8	554.5	37	440.1	0.2	
砺 波	砺波市		516	1	313.8		
	城端町						
	平村						
	上平村						
	利賀村						
	庄川町						
	井波町						
	井口村						
	福野町			2	10.5		
	福光町			1	2.4	0.3	
計		516	4	326.7	0.3		

(単位:t)

なめこ	ひらたけ	たけのこ	クリ	ワサビ	桐材 (m3)	竹材 (千束)	木炭 (粉炭含む)	山菜
274.5	8.8	81.7	6.1			0.1	1692.8	30.9
316.8	12.2	74.5	4.7	0.2		0.1	517.6	41.8
338.6	10.4	68.1	4.3	0.2		0.1	60.8	40.5
337.4	11.0	51.6	4.7	0.1		0.1	53.2	38.9
366.8	6.8	70.9	9.3	0.1			51.6	35.6
							0.5	
								0.3
310.6							2.0	1.0
				0.1			2.5	
310.6				0.1			5.0	1.3
							5.4	
							1.3	0.4
							0.8	1.2
6.2							12.1	0.5
							1.0	
6.2							20.6	2.1
		1.5	1.7					
		27.2	7.1				3.5	
			0.5					
		42.0						
							8.5	7.2
		70.7	9.3				12.0	7.2
0.7	4.6	0.2					3.0	0.9
								9.0
31.5	0.1						2.0	10.4
							4.8	2.7
17.8	2.1							
							4.2	2.0
50.0	6.8	0.2					14.0	25.0

10 森林被害

(1) 森林病虫害等防除実績

事務所別	市町村別	松くい虫					マツケムシ			マイマイガ		
		被害量 m3	薬剤駆除		被害木駆除		被害量 ha	薬剤 駆除量 ha	駆除費 千円	被害量 ha	薬剤 駆除量 ha	駆除費 千円
			駆除量 ha	駆除費 千円	駆除量 m3	駆除費 千円						
	平成12年度	373	27	3,313	85	1,543	96	40	220	35	20	110
	平成13年度	420	24	2,792	108	1,853	96	40	214	35	20	107
	平成14年度	499	24	2,658	96	1,610	96	40	214			
	平成15年度	680	27	2,880	137	2,211	96	40	205			
	平成16年度	376	27	1,470	173	3,771	40	40	197			
魚津	魚津市	7										
	滑川市	3			4	506						
	黒部市	11			7	108						
	宇奈月町											
	入善町											
	朝日町	5										
	計	26			11	614						
富山	富山市						40	40	197			
	大沢野町											
	大山町	20										
	舟橋村											
	上市町	30			12	184						
	立山町	20			20	307						
	八尾町	52			34	528						
	婦中町	7			7	108						
	山田村											
	細入村											
計	129			73	1,127	40	40	197				
高岡	高岡市	12	15	309								
	新湊市											
	氷見市	49	12	1,161								
	小矢部市											
	小杉町											
	大門町											
	下村											
	大島町											
	福岡町											
計	61	27	1,470									
砺波	砺波市	70			52	1,198						
	(砺波市)	70			52	1,198						
	(庄川町)											
	南砺市	90			37	832						
	(城端町)	35			17	428						
	(平村)											
	(上平村)											
	(利賀村)											
	(井波町)	10			5	77						
	(井口村)											
	(福野町)	10			5	77						
	(福光町)	35			10	250						
計	160			89	2,030							

(2) 森林国営保険契約と損害てん補実績

年 度		平成12年度	平成13年度	平成14年度	平成15年度	平成16年度	
契 約 保 有 高	件数	1,926	1,908	2,766	2,254	1,750	
	面積	8,644	8,181	7,559	6,519	5,130	
	保険金額	4,365,632,867	4,939,770,583	6,597,597,188	5,671,151,889	4,595,580,540	
損 害 て ん 補	総 数	件数	35	20	34	6	38
		面積	1.8	0.8	1.2	0.6	6.1
		保険金	1,034,189	513,811	1,160,520	893,350	5,841,341
	火 災	件数	2	—	—	2	—
		面積	0.1	—	—	5.0	—
		保険金	45,852	—	—	440,550	—
	風 害	件数	—	—	—	—	3
		面積	—	—	—	—	0.4
		保険金	—	—	—	—	1,217,800
	雪 害	件数	18	16	29	4	35
		面積	0.3	0.3	1.1	0.1	5.7
		保険金	500,620	468,806	1,080,620	452,800	4,623,541
	干 害	件数	3	2	—	—	—
		面積	0.2	0.4	—	—	—
		保険金	24,332	25,625	—	—	—
水 害	件数	12	2	5	—	—	
	面積	1.2	0.1	0.1	—	—	
	保険金	463,385	19,380	79,900	—	—	
凍 害	件数	—	—	—	—	—	
	面積	—	—	—	—	—	
	保険金	—	—	—	—	—	

資料 林野庁、森林国営保険事業統計書

11 森林組合

(1) 森林組合連合会の構成

年 度	役 員 数				職 員 数		
	総 数	常勤理事	非常勤理事	監 事	総 数	事務職員	技術職員
平成12年度	9	1	5	3	21	8	11
平成13年度	9	1	5	3	19	7	11
平成14年度	9	1	5	3	18	7	10
平成15年度	9	1	5	3	16	4	10
平成16年度	9	1	5	3	16	4	9

資料 県森林政策課調

備員	会 員 数				出 資 金		
	総 数	正 会 員		准会員	総 数	払込済額	1会員平均 払込済額
		森林組合	生産森林 組 合				
2	8	8	—	—	80,190	80,190	10,024
1	8	8	—	—	80,190	80,190	10,024
1	8	8	—	—	80,190	80,190	10,024
2	8	8			80,190	80,190	10,024
3	8	8			80,190	80,190	10,024

(2) 森林組合の構成

事務所別	森林組合別	組合数	役員数				職員数		
			総数 (人)	常勤理事 (人)	非常勤理事 (人)	監事 (人)	総数 (人)	常勤 (人)	兼務 (人)
	平成12年度	8	144	5	115	24	117	117	
	平成13年度	8	148	5	118	25	117	117	
	平成14年度	8	149	6	118	25	110	110	
	平成15年度	8	149	5	119	25	106	106	
	平成16年度	8	149	5	119	25	109	109	
魚津	新川		20		17	3	22	22	
富山	立山山麓		24		20	4	19	19	
	婦負		16	2	11	3	18	18	
砺波	利賀村		15	1	11	3	10	10	
	五箇山		12		10	2	5	5	
	砺波		18	1	15	2	14	14	
高岡	高岡地区		23	1	19	3	11	11	
	氷見市		21		16	5	10	10	

資料 県森林政策課調

組合員数			払込済	森林面積		作業班員数			
総数 (人)	正組合員 (人)	准組合員 (人)	出資金額 (千円)	地区内 (ha)	組合員所有 (ha)	総数 (人)	伐出 (人)	造林 (人)	その他 (人)
25,131	24,816	315	419,870	282,161	146,526	300	7	247	46
25,119	24,908	211	420,392	282,205	146,526	299	7	233	59
25,145	24,911	234	425,503	282,164	146,530	293	7	236	50
25,134	24,919	215	426,292	282,163	146,532	239	4	205	30
25,194	24,971	223	431,478	279,874	146,663	225	6	208	11
4,525	4,449	76	93,600	71,773	24,450	47	4	42	1
3,385	3,353	32	68,521	101,316	41,236	39		34	5
3,722	3,716	6	80,705	28,425	19,566	42		42	
405	400	5	14,242	17,113	13,355	22		22	
676	673	3	26,000	17,865	12,540	20	1	18	1
5,133	5,090	43	82,608	18,056	12,222	20	1	18	1
3,362	3,312	50	40,200	11,699	10,186	16		16	
3,986	3,978	8	25,602	13,627	13,108	19		16	3

(3) 森林組合の事業内容

事務所別	森林組合別	組合数	販 売				購	
			総数 (千円)	(木材) 販売(m3)	(木材) 林産(m3)	その他 (千円)	総数 (千円)	苗木 (千本)
	平成12年度	8	882,499	1,359	3,005	420,723	180,290	359
	平成13年度	8	887,870	670	10,941	813,525	184,149	296
	平成14年度	8	759,767	1,770	3,116	558,461	175,536	187
	平成15年度	8	855,292	2,262	4,308	293,381	158,814	147
	平成16年度	8	925,626	2,739	5,607	304,434	141,000	229
魚津	新 川		56,021	568	345		24,178	16
富山	立山山麓		132,211	361	173	1,803	13,476	27
	婦 負		271,254	889	2,116	22,280	14,668	17
砺波	利賀村		196,562			196,562	5,400	5
	五箇山		1,810				8,158	5
	砺 波		211,602	10	2,185	60,978	23,287	58
高岡	高岡地区		42,557	239	541	22,048	31,698	40
	氷見市		13,609	672	247	763	20,135	61

資料 県森林政策課調

買		利 用					金 融
肥 料 (kg)	その他 (千円)	総 額 (千円)	新 植 (ha)	保 育 (ha)	病虫害防除 (千円)	その他 (千円)	貸付残高 (千円)
23,606	124,667	2,870,698	116	6,870	3,537	1,488,482	216,471
18,840	141,375	2,575,197	80	6,612	13,187	1,144,070	166,052
5,970	90,652	2,395,735	80	5,599	3,916	386,988	134,687
7,965	72,985	2,488,968	56	5,443	4,952	472,181	106,844
6,128	61,840	2,327,316	67	4,735	3,971	674,666	77,280
255	7,570	361,533	20	753	1,853		45,590
1,140	5,305	320,399	5	1,000	652	48,632	8,535
818	7,557	341,937	7	801	1,466	150,290	28
510	4,488	148,289		333		664	1,460
	6,491	165,867	1	149		121,966	
435	10,618	504,303	13	838		168,920	17,667
540	15,530	310,052	4	479		114,327	4,000
2,430	4,281	174,936	17	382		69,867	

(5)生産森林組合

事務所別	市町村別	組 合 数	組 合 員 数 (人)	所有面積 (ha)
	平成12年度末	78	5,731	14,429
	平成13年度末	78	5,731	14,429
	平成14年度末	78	5,731	14,429
	平成15年度末	78	5,731	14,429
	平成16年度末	77	5,531	13,371
魚津	魚津市	4	201	1,531
	滑川市			
	黒部市	3	101	32
	宇奈月町	1	160	356
	入善町	1	452	651
	朝日町	9	1,404	1,576
	計	18	2,318	4,146
富山	富山市			
	大沢野町	4	97	288
	大山町	1	43	90
	舟橋村			
	上市町	3	231	2,265
	立山町	1	157	1,593
	八尾町	1	12	10
	婦中町			
	山田村	1	55	25
	細入村			
計	11	595	4,271	
高岡	高岡市			
	新湊市			
	氷見市	2	134	13
	小矢部市	1	44	12
	小杉町			
	大門町			
	下村			
	大島町			
	福岡町			
	計	3	178	25
砺波	砺波市	8	257	159
	(砺波市)	3	156	14
	(庄川町)	5	101	145
	南砺市	37	2,183	4,770
	(城端町)	4	634	592
	(平村)	15	446	1,971
	(上平村)	8	170	1,497
	(利賀村)	2	108	57
	(井波町)	4	311	47
	(井口村)			
	(福野町)	3	168	17
	(福光町)	1	346	589
	計	45	2,440	4,929

資料 県森林政策課調

(6) 下刈作業学生(草刈り十字軍)実績

森林組合名		立山山麓(大沢野町)			新 川			砺 波			高岡
年度	区分	参加者数 (人)	延参加者 (人)	実施面積 (ha)	参加者数 (人)	延参加者 (人)	実施面積 (ha)	参加者数 (人)	延参加者 (人)	実施面積 (ha)	参加者数 (人)
	昭和	49									
50											
51											
52		34	257	30.0				31	470	48.0	21
53		54	285	30.0				38	550	42.0	22
54		30	287	24.6				22	282	20.5	24
55		49	567	36.7				22	276	15.1	26
56		74	738	54.9				27	336	21.5	33
57		110	738	42.3				21	197	14.2	17
58		72	713	42.3				15	180	5.5	23
59		69	699	25.4				18	200	6.1	22
60		47	474	45.0				24	262	15.3	25
61		66	380	17.9				26	236	13.0	26
62		9	39	5.6				16	128	5.5	24
63		15	118	4.0				23	184	5.4	20
平成	元	27	230	9.8				26	221	11.8	37
	2	25	232	9.0				28	242	12.2	31
	3	25	156	7.9				27	222	11.4	37
	4	21	162	7.3				31	179	11.8	38
	5	29	172	9.1				34	246	11.4	36
	6	25	245	9.0				29	218	8.4	40
	7	30	235	9.0				30	342	11.0	29
	8	31	263	9.0				37	220	6.4	32
	9	29	167	6.5				26	154	5.3	24
	10				33	239	6.5	30	169	4.0	25
	11				32	174	4.6				19
	12	24	155	4.0	32	141	4.2				22
	13	24	153	4.0	35	170	4.0				25
	14	26	194	4.0	34	138	3.1				25
	15				28	162	4.3				22
16				31	168	4.7				22	
	計	945	7,659	447	225	1,192	31	581	5,514	306	747

資料 県森林政策課調

也区(小矢部市)		高岡地区(小杉町)			立山山麓(大山町)			計		
延参加者 (人)	実施面積 (ha)	参加者数 (人)	延参加者 (人)	実施面積 (ha)	参加者数 (人)	延参加者 (人)	実施面積 (ha)	参加者数 (人)	延参加者 (人)	実施面積 (ha)
								252	2,360	187.0
								287	3,069	237.0
								105	1,059	84.0
270	20.0							86	997	98.0
255	21.9							114	1,090	93.9
264	21.4							76	833	66.5
282	18.6							97	1,125	70.4
391	19.9							134	1,465	96.3
197	10.5							148	1,132	67.0
233	14.5							110	1,126	62.3
216	12.8							109	1,115	44.3
238	15.0				28	304	12.5	124	1,278	87.8
175	10.5				36	241	12.5	154	1,032	53.9
197	13.5				16	176	12.5	65	540	37.1
139	8.7				17	180	11.3	75	621	29.4
278	12.0				25	214	7.5	115	943	41.1
186	10.8				25	223	6.5	109	883	38.5
292	10.2				26	172	8.2	115	842	37.7
298	10.0				21	162	8.2	111	801	37.3
264	10.0				27	174	8.2	126	856	38.7
263	8.6				29	253	8.7	123	979	34.7
238	7.7				32	176	7.3	121	991	35.0
237	9.0				42	339	9.5	142	1,059	33.9
141	5.2				26	116	4.8	105	578	21.8
134	3.0				32	157	4.8	120	699	18.3
107	2.0				33	151	3.4	84	432	10.0
164	2.0							78	460	10.2
152	4.0							84	475	12.0
133	4.0				13	64	3.0	98	529	14.1
117	2.0	29	178	4.2	13	71	4.0	92	528	14.5
118	2.0	27	154	3.3	15	88	4.0	95	528	14.0
5,979	290	56	332	8	456	3,261	137	3,654	30,425	1,727

※49年度八尾町にも入山、49～51年度は森林組合別内訳不明

12 林業労働, 入会林野, 林業後継者

(1) 林業担い手数

事務 所別	市町村	林業担い手数			森林組合				
		総数	男	女	造林		素材		その他
					男	女	男	女	男
	平成12年度	647	510	137	196	51	26		22
	平成13年度	619	494	125	205	42	25		13
	平成14年度	606	494	112	195	41	32	1	26
	平成15年度	527	440	87	173	26	32	1	22
	平成16年度	507	431	76	205	23	8		13
魚 津	魚津市	22	21	1	18	1	1		
	滑川市	9	9		5		1		
	黒部市	5	4	1	3	1			1
	宇奈月町	7	5	2					
	入善町	9	9		9				
	朝日町	11	11		8		2		
	計	63	59	4	43	2	4		1
富 山	富山市	25	23	2	9		3		2
	大沢野町	13	13		12				
	大山町	25	22	3	14	3			
	舟橋村								
	上市町	23	19	4	4	2			
	立山町	13	8	5	3				4
	八尾町	37	36	1	28				
	婦中町	14	13	1	5				
	山田村	8	8		8				
	細入村								
計	158	142	16	83	5	3		6	
高 岡	高岡市	14	7	7	4				1
	新湊市	6	2	4					
	氷見市	66	50	16	16	7			
	小矢部市	20	17	3	5	2			
	小杉町	4	3	1	2	1			1
	大門町	1	1		1				
	下村								
	大島町								
	福岡町	16	15	1	5				
	計	127	95	32	33	10			2
砺 波	砺波市	43	37	6	12				3
	(砺波市)	29	25	4	5				3
	(庄川町)	14	12	2	7				
	南砺市	116	98	18	34	6	1		1
	(城端町)	13	11	2	1	2			
	(平村)	18	14	4	6	4			
	(上平村)	9	9		7				1
	(利賀村)	19	15	4	12				
	(井波町)	20	15	5	1		1		
	(井口村)	2	2						
	(福野町)	5	4	1	2				
	(福光町)	30	28	2	5				
	計	159	135	24	46	6	1		4

資料 県森林政策課調

(平成16年度 森林組合一斉調査等から 単位:人)

		会社・その他									
1	計		造林		素材		その他		計		
	女	男	女	男	女	男	女	男	女	男	女
	24	244	75	75	27	129	7	62	28	266	62
	31	243	73	75	24	131	8	45	20	251	52
	24	253	66	75	35	128	8	38	3	241	46
	12	227	39	65	30	116	11	32	7	213	48
	9	226	32	63	27	110	10	32	7	205	44
		19	1			2				2	
		6				3				3	
		4	1								
						5	2			5	2
		9									
		10				1				1	
		48	2			11	2			11	2
		14		5		4	2			9	2
		12		1						1	
		14	3			8				8	
		4	2	12	2	3				15	2
	1	7	1	1	4					1	4
		28				8	1			8	1
		5		4	1	4				8	1
		8									
	1	92	6	23	7	27	3			50	10
		5			7			2		2	7
				2	4					2	4
		16	7	13	6	16	1	5	2	34	9
		5	2			10	1	2		12	1
		3	1								
		1									
		5				3	1	7		10	1
		35	10	15	17	29	3	16	2	60	22
	5	15	5	14	1	6		2		22	1
	3	8	3	14	1	1		2		17	1
	2	7	2			5				5	
	3	36	9	11	2	37	2	14	5	62	9
		1	2			9		1		10	
		6	4			6		2		8	
		8						1		1	
		12						3	4	3	4
	1	2	1	5	2	7	2	1		13	4
				2						2	
		2				1		1	1	2	1
	2	5	2	4		14		5		23	
	8	51	14	25	3	43	2	16	5	84	10

(2) 入会林野等整備事業実績

入会林野等の現状

		事務所別	魚津	富山	高岡	砺波	計
認可済	件数		21	15	3	31	70
	面積 (ha)		2,821	3,006	38	2,123	7,988
整備中	件数					3	3
	面積 (ha)					108	108
未整備	整備可能	件数				3	3
		面積 (ha)				128	128
	整備困難	件数	6	23	4	25	58
		面積 (ha)	1,251	5,465	118	6,066	12,900
計	件数		27	38	7	62	134
	面積 (ha)		4,072	8,471	156	8,425	21,124

資料 県森林政策課調

入会林野等の整備状況

年度	昭和43年度～平成14年度
許可件数	70
面積(ha)	7,988

資料 県森林政策課調

(3) 林業グループ(林業研究グループ)の現況

(単位:人)

年 度	グループ数	会 員 数	男性会員	女性会員
平成12年度	4 (6)	186	142	44
平成13年度	4 (7)	186	142	44
平成14年度	4 (8)	182	142	40
平成15年度	4 (8)	182	142	40
平成16年度	4 (8)	182	142	40
地 区	グループ数	会 員 数	男性会員	女性会員
魚 津	1 (2)	42	24	18
富 山	1 (4)	70	54	16
高 岡	1 (1)	24	24	-
砺 波	1 (1)	46	40	6

資料 県森林政策課調

注. ()は単位グループ数

事務局:富山市新総曲輪1-7

県庁森林政策課内

(4) 青年林業士・指導林家・青年伐木造材士・林業作業士(グリーンワーカー)・普及指導協力員の現況

事務所別	市町村別	青年林業士					指導林家			青年伐木造材士	グリーンワーカー	普及指導協力員	
		認定者数	職業区分		育林特産区分		認定者数	経営特産区分					
			森林組合		自営等	育林		特産	経営				特産
			職員	作業班員									
平成12年度	20	6	6	8	15	5	14	11	3	9	110	24	
平成13年度	20	6	6	8	15	5	14	11	3	9	128	23	
平成14年度	20	6	6	8	15	5	14	11	3	9	138	23	
平成15年度	20	6	6	8	15	5	14	11	3	9	149	23	
平成16年度	20	6	6	8	15	5	14	11	3	9	160	23	
魚津	魚津市	2	1	1		2		3	2	1	1	10	2
	滑川市	1			1	1							
	黒部市	1	1			1						6	1
	宇奈月町										1	1	
	入善町											2	
	朝日町	1	1			1		1	1			7	1
	計	5	3	1	1	5		4	3	1	2	26	4
富山	富山市										1	6	1
	大沢野町							1	1			6	1
	大山町											2	
	舟橋村												
	上市町											6	
	立山町	1			1		1					6	1
	八尾町	5		4	1	4	1	1	1		1	19	2
	婦中町										1	2	
	山田村	2			2	2					1	6	
細入村							1	1				1	
計	8		4	4	6	2	3	3		4	53	6	
高岡	高岡市							1	1			4	1
	新湊市												1
	氷見市	3		1	2	1	2	1	1			12	2
	小矢部市	2	1		1	1	1					13	1
	小杉町											3	
	大門町											1	
	下村												
	大島町												
	福岡町	1	1			1		1	1			2	2
計	6	2	1	3	3	3	3	3			35	7	
砺波	砺波市							1	1		1	11	2
	(砺波市)							1	1			7	2
	(庄川町)										1	4	
	南砺市	1	1			1		3	1	2	2	35	4
	(城端町)	1	1			1						1	1
	(平村)							1		1		5	1
	(上平村)											4	
	(利賀村)											8	
	(井波町)							1	1			2	
	(井口村)												1
	(福野町)											2	
(福光町)							1		1	2	13	1	
計	1	1			1		4	2	2	3	46	6	

資料 県森林政策課調

(平成17年3月31日現在)

(4)－ア 富山県青年林業士名簿

地区	魚津	富山	高岡	砺波
氏名	大江 幹夫 大屋 一正 森岡 正男 稲谷 文寿 清河 純夫	中林 繁弘 名徳 隆弘 水無 瀬豊 谷本 利夫 前田 孝二 津田 大 西田 信夫 和田 正夫	片田 正 山本 精一 六田 敏夫 本多 伸一 土佐 登 吉田 正喜	吉井 哲三

(4)－イ 富山県指導林家名簿

地区	魚津	富山	高岡	砺波
氏名	大江 幹夫 谷越 庄作 折谷 賢二 中川 昭夫	赤座 久光 阿折 俊正 北山 虎雄	中田 市郎 山田 三俊 吉田 正信	鶴卷 弘文 嵐 龍夫 武田 益夫 岩崎 喜平

(4)－ウ 青年伐木造材士名簿

認定年	S62	S63	元
氏名	上田 均 宮地 修 清河 純夫	谷本 利夫 若林 和秀 西元 勉	河村 隆志 稲垣 進 中川 清彦

(4)ーエ 林業技能作業士(グリーンワーカー)名簿

認定年	認定番号	氏名	認定年	認定番号	氏名
S.61	1	河村 隆志	S.63	21	吉井 哲三
"	2	小谷 博	"	22	西村 哲也
"	3	竹原 逸男	元	23	佐竹 謙二
"	4	東 進也	"	24	辻 一行
"	5	高田 盛玄	"	25	水上 義貴
"	6	林下 博	"	26	谷口 弘聡
"	7	本多 伸一	"	27	中田 利彦
"	8	林 美樹	"	28	長谷 英毅
S.62	9	浦田 幸則	"	29	鉢呂 修一
"	10	水野 博司	H. 2	30	開 義則
"	11	水井 敬三	"	31	藤井 寛樹
"	12	村田 正春	"	32	中尾 利之
"	13	山口 健一	"	33	宮田 親信
"	14	端保 和忠	"	34	上田 均
"	15	南 文夫	"	35	森田 義昭
S.63	16	奥平 紋作	"	36	吉田 正喜
"	17	水野 幸正			
"	18	谷本 利夫			
"	19	若林 和秀			
"	20	田中 義一			

(4)ーオ 林業作業士(グリーンワーカー)名簿

認定年	認定番号	氏名	認定年	認定番号	氏名
H. 3	1	佐竹謙二	H.9	54	桑田良春
"	2	西島智和	H.10	55	鍋谷猛
"	3	廣田和夫	"	56	二村勲
"	4	松本稔	"	57	土佐貴信
"	5	中村芳弘	"	58	義浦航
"	6	榊悟常	"	59	平向則美
"	7	宮崎丈成	"	60	成田大穂
"	8	東進也	"	61	早野将彦
H. 4	9	土井晋成	"	62	長谷川久章
"	10	池田信政	"	63	成瀬幸男
"	11	吉光泰裕	H.11	64	得永真史
"	12	古井康典	"	65	藤井秀治
"	13	片岡敏明	"	66	中村信孝
"	14	片岡昭市	"	67	井田厚
H. 5	15	大崎昭一	"	68	伊藤正実
"	16	大本多一郎	"	69	福井久則
"	17	島崎了	"	70	鈴木和美
"	18	浜俊信	"	71	米屋孝彦
"	19	濱正信	"	72	中川慶一
"	20	大成浩一	"	73	川又芳志
"	21	森田峰生	"	74	渡辺隆志
H. 6	22	早野清治	H.12	75	酒井稚香子
"	23	江尻豊之	"	76	前田大蔵
"	24	松田敏裕	"	77	村井治人
"	25	南部伴次	"	78	杉本和昭
"	26	種部修史	"	79	稲生満
H. 7	27	浜屋博	"	80	川井滋
"	28	宮田和典	"	81	金原理明
"	29	寺林忠雄	"	82	林義勝
"	30	片瀬孝博	"	83	鏑木勝弘
"	31	山崎進	"	84	山下貴生
"	32	任田一彦	"	85	中田明
"	33	西元勉	H.13	86	岡本賢治
H. 8	34	柴田和博	"	87	高橋正樹
"	35	松井直文	"	88	慶伊靖浩
"	36	中田茂広	"	89	山田賢
"	37	南条剛	"	90	鈴木敦
"	38	山田登	"	91	近藤秀尚
"	39	津川一士	"	92	田村祐治
"	40	清水宏益	H.14	93	袋井卓
"	41	鍋澤充孝	"	94	明歩谷憲彦
"	42	栗林義規	"	95	花井秀尚
"	43	田村伊一	"	96	金谷寿春
H. 9	44	清河純夫	"	97	石井義人
"	45	若林辰男	"	98	吉田賢
"	46	蔵田圭一朗	"	99	吹上幸司
"	47	海老澤潤	"	100	野原芳宏
"	48	脇田泰孝	"	101	奥野達夫
"	49	中嶋文晴	"	102	山下廣明
"	50	中島精一	H.15	103	中野隆
"	51	浅野文則	"	104	江尻裕也
"	52	清水健一郎	"	105	山崎拓也
"	53	谷口政幸	"	106	大島収

(4)ーオ 林業作業士(グリーンワーカー)名簿

認定年	認定番号	氏名
H.15	107	江田 岳志
"	108	南部 政幸
"	109	野原 義則
"	110	牧野 雄介
"	111	南 安彦
"	112	小倉 賢二
"	113	浦山 重造
H.16	114	吉岡 知一
"	115	山下 晋平
"	116	松田 靖
"	117	高嶋 隆
"	118	白井 浩介
"	119	石塚 茂
"	120	野原 義則
"	121	荒井 一哉
"	122	伊藤 寿志
"	123	松原 幸雄
"	124	黒田 幸路

(4) 一カ 普及指導協力員名簿

地区	氏名	認定資格等	専門指導項目
魚津	谷越庄作	指導林家	林業経営
	大江幹夫	青年林業士	〃
	大屋一正	〃	〃
	森岡正男	〃	〃
富山	阿折俊正	指導林家	林業経営
	赤座久光	〃	〃
	北山虎雄	〃	〃
	中林繁弘	青年林業士	特用林産
	桐林秀雄	樹木医	森林保護
高岡	山田三俊	指導林家	林業経営
	中田市郎	〃	〃
	吉田正信	〃	〃
	六田敏夫	青年林業士	特用林産
	釣谷孝義	樹木医	森林保護
	本多伸一	青年林業士	林業経営
	吉田正喜	〃	〃
砺波	嵐龍夫	指導林家	特用林産
	鶴巻弘文	〃	造林・林業経営
	岩崎喜平	〃	特用林産
	武田益夫	〃	造林・特用林産
	鶴巻登志広	森林インストラクター	普及啓発
	吉井哲三	青年林業士	林産

(5) 花とみどりの少年団の現況

事務所別	市町村別	団数	学 校 数			団		
			総数	小学校	中学校	総数	男	女
	平成12年度	35	54	52	2	2,372	1,190	1,182
	平成13年度	35	53	51	2	2,849	1,420	1,429
	平成14年度	35	54	51	3	3,715	1,882	1,833
	平成15年度	35	52	48	4	2,780	1,411	1,369
	平成16年度	35	51	48	3	2,870	1,474	1,396
魚津	魚津市	1	3	3		63	36	27
	滑川市	1	2	2		126	66	60
	黒部市	1	1	1		32	9	23
	宇奈月町	1	1	1		31	17	14
	入善町	1	1	1		59	29	30
	朝日町	1	1	1		14	3	11
	計	6	9	9		325	160	165
富山	富山市	1	2	1	1	37	20	17
	大沢野町	1	1	1		32	19	13
	大山町	1	1	1		25	17	8
	舟橋村	1	1	1		228	117	111
	上市町	1	6	6		417	216	201
	立山町	1	4	4		105	54	51
	八尾町	1	1	1		17	10	7
	婦中町	1	1	1		579	291	288
	山田村	1	1	1		25	11	14
	細入村	1	2	1	1	161	87	74
	計	10	20	18	2	1,626	842	784
高岡	高岡市	1	1	1		11	3	8
	新湊市	1	1	1		103	61	42
	氷見市	1	1	1		33	20	13
	小矢部市	1	1	1		18	5	13
	小杉町	1	1	1		26	11	15
	大門町	1	1	1		88	47	41
	下村	1	1	1		114	55	59
	大島町	1	1	1		177	92	85
	福岡町	1	1	1		4	1	3
	計	9	9	9		574	295	279
砺波	砺波市					101	47	54
	(砺波市)	1	1	1		53	26	27
	(庄川町)	1	1	1		48	21	27
	南砺市					244	130	114
	(城端町)	1	1	1		3	1	2
	(平村)	1	1	1		28	20	8
	(上平村)	1	2	1	1	55	33	22
	(利賀村)	1	1	1		49	16	33
	(井波町)	1	1	1		50	29	21
	(井口村)	1	1	1		23	14	9
	(福野町)	1	1	1		20	11	9
	(福光町)	1	3	3		16	6	10
	計	10	13	12	1	345	177	168

(単位:団、校、人)

員			数			結成年度	備考
小	学	校	中	学	校		
総数	男	女	総数	男	女		
2,339	1,171	1,168	33	19	14		
2,815	1,402	1,413	34	18	16		
3,614	1,828	1,786	101	54	47		
2,688	1,362	1,326	92	49	43		
2,780	1,422	1,358	90	52	38		
63	36	27				53	
126	66	60				57	
32	9	23				54	
31	17	14				61	
59	29	30				63	
14	3	11				53	
325	160	165					
29	16	13	8	4	4	53	
32	19	13				60	
25	17	8				55	
228	117	111				H元	
417	216	201				54	
105	54	51				54	
17	10	7				55	
579	291	288				52	
25	11	14				55	
105	57	48	56	30	26	61	
1,562	808	754	64	34	30		
11	3	8				52	
103	61	42				61	
33	20	13				57	
18	5	13				52	
26	11	15				58	
88	47	41				62	
114	55	59				H元	
177	92	85				H元	
4	1	3				56	
574	295	279					
101	47	54					
53	26	27				52	
48	21	27				56	
218	112	106	26	18	8		
3	1	2				54	
28	20	8				54	
29	15	14	26	18	8	53	
49	16	33				53	
50	29	21				57	
23	14	9				55	
20	11	9				61	
16	6	10				52	
319	159	160	26	18	8		

13 県 営 林

(1) 県有林種別面積

(単位:ha)

事務所別	市町村別	水源林	模範林	移管林	展示林	計
魚 津	魚津市	49.50		25.32		74.82
	滑川市					
	黒部市					
	宇奈月町					
	入善町					
	朝日町	419.52	96.50			516.02
	計	469.02	96.50	25.32		590.84
富 山	富山市					
	大沢野町					
	大山町	217.68	55.45			273.13
	舟橋村					
	上市町	458.41				458.41
	立山町		67.94		6.50	74.44
	八尾町	15.71				15.71
	婦中町			7.76		7.76
	山田村					
	細入村					
計	691.80	123.39	7.76	6.50	829.45	
高 岡	高岡市					
	新湊市					
	氷見市			4.55		4.55
	小矢部市					
	小杉町					
	大門町					
	下村					
	大島町					
	福岡町					
計			4.55		4.55	
砺 波	砺波市					
	(砺波市)					
	(庄川町)					
	南砺市	1,110.70	130.00			1,240.70
	(城端町)					
	(平村)					
	(上平村)	1,110.70				1,110.70
	(利賀村)					
	(井波町)					
	(井口村)					
	(福野町)					
	(福光町)		130.00			130.00
計	1,110.70	130.00			1,240.70	
合 計		2,271.52	349.89	37.63	6.50	2,665.54

資料 県森林政策課調

(2) 県行造林種別面積

(単位:ha)

事務所別	市町村別	水源林	県行造林	治水造林	講和造林	移管林	計
魚津	魚津市	103.56	150.28	207.29	7.66		468.79
	滑川市						
	黒部市		31.63				31.63
	宇奈月町						
	入善町						
	朝日町						
	計	103.56	181.91	207.29	7.66		500.42
富山	富山市						
	大沢野町		59.90				59.90
	大山町				37.91		37.91
	舟橋村						
	上市町		74.75		61.60		136.35
	立山町		18.58	21.01			39.59
	八尾町		262.17	323.92		1.86	587.95
	婦中町						
	山田村	144.61	18.46				163.07
	細入村	12.33	24.17				36.50
	計	156.94	458.03	344.93	99.51	1.86	1,061.27
高岡	高岡市		64.41				64.41
	新湊市						
	氷見市	29.97	42.15	123.77			195.89
	小矢部市		21.64		14.35		35.99
	小杉町						
	大門町						
	下村						
	大島町						
	福岡町		28.77				28.77
	計	29.97	156.97	123.77	14.35		325.06
砺波	砺波市			9.94			9.94
	(砺波市)			9.94			9.94
	(庄川町)						
	南砺市	40.16	138.66	107.10	60.88		346.80
	(城端町)		70.44	67.23	10.83		148.50
	(平村)						
	(上平村)						
	(利賀村)	40.16	37.37	28.72			106.25
	(井波町)						
	(井口村)			11.15			11.15
	(福野町)						
	(福光町)		30.85		50.05		80.90
	計	40.16	138.66	117.04	60.88		356.74
合計		330.63	935.57	793.03	182.40	1.86	2,243.49

資料 県森林政策課調

(3) 県有林の現況

事務所別	番号	設定種	所在地	面積(ha)	分収歩合	設定年月日
魚津	1	模範林	朝日町大平	96.50	県有	T5.5.6
	2	水源林	朝日町笹川	419.52	県有	S48.3.9
	3	移管林	魚津市古鹿熊	25.32	県有	T13.3.7
	4	水源林	魚津市松倉(2)	49.50	県有	S13.7.29
	小計		4箇所	590.84		
富山	5	水源林	上市町伊折	458.41	県有	S49.1.10 S49.1.24
	6	展示林	立山町栃津	6.50	県有	S13.8.26 S20.3.12
	7	模範林	立山町座主坊	67.94	県有	T5.5.4
	8	模範林	大山町原	55.45	県有	M34.9.30 M34.10.14
	9	水源林	大山町小見	112.90	県有	S49.12.17 S50.5.20
	10	水源林	大山町大双嶺	104.78	県有	S48.7.31 S48.8.1
	11	水源林	八尾町滝谷	15.71	県有	S54.8.11
	12	移管林	婦中町平等	7.76	県有	H9.3.21
	小計		8箇所	829.45		
	砺波	13	模範林	南砺市刀利	130.00	県有
14		水源林	南砺市桂	1,110.70	県有	S58.3.29 S59.3.12 S60.10.9
小計			2箇所	1,240.70		
高岡	15	移管林	氷見市稲積	4.55	県有	H13.10.1
	小計		1箇所	4.55		
合計			15箇所	2,665.54		

資料 県森林政策課調

(4) 県行造林の現況

事務所別	番号	設定種	団地名	面積 (ha)	分収歩合	当初設定 年月日	現行設定 年月日	契約 期間	満了 年月日	
魚津	15	県行造林	黒部市嘉例沢	8.16	6:4	S42.4.20	同左	50	H29.4.19	
	16	県行造林	黒部市田舂	23.47	5:5	T13.8.20	H7.11.17	40	H47.11.16	
	17	県行造林	魚津市三ヶ(県)	41.52	6:4	M38.6.1	H16.6.1	35	H51.5.31	
	18	治水造林	魚津市三ヶ(治1-3林班)	110.67	5:5	T13.8.20	H15.3.31	42	H57.3.30	
				(〃 4林班)	81.42	6:4	S50.11.13	同左	60	H47.11.12
				(〃 5林班)	15.20	6:4	S51.12.25	〃	60	H48.12.24
	19	講和造林	魚津市三ヶ(講)	7.66	6:4	S28.4.1	H15.3.31	30	H45.3.30	
	20	水源林	魚津市松倉(1)	103.56	6:4	S11.10.1	H8.10.1	20	H28.9.30	
	21	県行造林	魚津市鉢	57.54	6:4	S3.9.1	H10.12.1	50	H60.11.30	
	22	県行造林	魚津市東城	51.22	6:4	S40.12.15	同左	50	H27.12.14	
小計		8箇所	500.42							
富山	23	県行造林	上市町東種(県)	74.75	6:4	S5.10.1 S50.7.10	H13.3.1	50	H63.2.28	
	24	講和造林	上市町東種(講)	26.00	6:4	S28.4.1	同左	50	H15.3.31	
					6:4	S28.4.10	〃	50	H15.4.9	
	25	講和造林	上市町西種	35.60	6:4	S42.4.6	〃	50	H29.4.5	
	26	県行造林	立山町長倉	18.58	6:4	S3.9.1	〃	70	H10.8.31	
	27	治水造林	立山町栃津	21.01	5:5	S8.9.1	H15.9.1	15	H30.8.31	
						S28.1.10				
	28	講和造林	大山町小見亀谷	37.91	6:4	S28.1.20	同左	50	H15.1.19	
					6:4	S29.10.1	〃	50	H16.9.30	
	29	県行造林	大沢野町舟倉	59.90	9:1,6:4	M40.8.24	〃	85	H4.8.23	
					6:4	S27.6.1	〃	50	H14.5.31	
					6:4	S32.10.30	〃	50	H19.10.29	
	30	県行造林	細入村庵谷	24.17	6:4	S3.7.1	H10.7.1	15	H25.6.30	
	31	水源林	細入村猪谷	12.33	6:4	S10.9.1	H8.5.28	20	H28.5.27	
	32	県行造林	八尾町茗ヶ原(県行)	44.76	6:4	M39.4.1	S35.4.1	50	H22.3.31	
				(県行)	22.84	6:4	M39.4.1	S46.3.1	50	H33.2.28
	33	県行造林	八尾町茗ヶ原(移管)	1.86	6:4	S36.9.28	同左	50	H23.9.27	
	34	県行造林	八尾町上・下笹原(下)	63.53	6:4	S32.3.16	同左	50	H19.3.15	
				(上)		6:4	S32.3.16	〃	50	H19.3.15
	35	県行造林	八尾町桐谷(葵谷)	90.40	9:1	M40.1.25	〃	85	H4.1.24	
	36	県行造林	八尾町桐谷(山葵)	40.64	6:4	S3.7.15	H10.7.15	40	H50.7.14	
				6:4	S3.8.1	H10.8.1	40	H50.7.31		
37	治水造林	八尾町大道	10.82	5:5	S8.9.1	H15.9.1	35	H50.8.31		
38	治水造林	八尾町切詰(袖の谷)	313.10	5:5	T14.4.1	H13.7.1	40	H53.6.30		
			(尻高ほか)			S6.7.1				
39	水源林	山田村赤目谷(2,3林班)	40.73	6:4	S3.7.10	S59.6.20	70	H66.6.19		
			(1林班)	21.59	6:4	S4.6.20	S59.6.20	70	H66.6.19	
40	県行造林	山田村中村	18.46	6:4	S40.9.1	同左	50	H27.8.31		
				6:4	S48.12.1	〃	41	H27.8.31		
41	水源林	山田村鍋谷	30.43	6:4	S8.9.1	H5.9.1	20	H25.8.31		
富山	42	水源林	山田村数納(2林班)	5.41	6:4	S7.9.1	H14.9.1	10	H24.8.31	
			(4林班)	6.38	6:4	S7.9.1	H14.9.1	10	H24.8.31	

事務所別	番号	設定種	団地名	面積 (ha)	分収歩合	当初設定 年月日	現行設定 年月日	契約 期間	満了 年月日
			(5林班)	3.23	6:4	S7.9.1	H14.9.1	10	H24.8.31
			(6,7林班)	29.38	6:4	S7.9.1	H14.9.1	20	H34.8.31
			(3林班)	6.50	6:4	S12.9.1	同左	70	H19.8.31
			(1林班)	0.96	6:4	S13.9.1	〃	70	H20.8.31
	小計		20箇所	1,061.27					
砺波	43	治水造林	砺波市井栗谷	9.94	6:4,5:5	S10.4.1	S36.1.20	50	H23.1.19
	44	治水造林	南砺市井口田屋	11.15	5:5	S6.2.1	H10.3.1	20	H30.2.28
	45	講和造林	南砺市真川(講)	10.83	6:4	S28.8.1	H15.8.1	20	H35.7.31
	46	県行造林	南砺市真川(県)	70.44	6:4,(9:1)	M41.9.30	H6.9.29	40	H46.9.28
	47	治水造林	南砺市真川(治)	34.62	5:5	T15.3.4	H8.4.1	30	H38.3.31
	48	治水造林	南砺市林道	32.61	5:5	S5.4.1	同左	80	H22.3.31
	49	水源林	南砺市利賀村栃原	40.16	6:4	S5.4.1	H3.3.1	50	H53.2.28
	50	県行造林	南砺市利賀村上百瀬(1林班)	17.80	6:4	S6.9.1	H13.9.1	40	H53.8.31
			(3林班)	19.57	6:4	S6.9.1	H13.12.1	35	H48.11.30
	51	治水造林	南砺市利賀村上百瀬(治)	28.72	5:5	S2.8.8	H9.8.8	20	H29.8.7
	52	講和造林	南砺市香城寺(A)	42.82	6:4	S28.1.10	H15.2.1	30	H45.1.31
			(B)	7.23	6:4	S37.2.16	同左	50	H24.2.15
	53	県行造林	南砺市小院瀬見	30.85	6:4	S7.9.1	〃	70	H14.8.31
小計		11箇所	356.74						
高岡	54	県行造林	小矢部市小森谷(1)	14.67	6:4	S32.6.14	同左	50	H19.6.13
	55	県行造林	小矢部市小森谷(2)	6.97	6:4	S8.9.1	H15.9.1	15	H30.8.31
	56	講和造林	小矢部市杉谷内	14.35	6:4	S28.7.1	同左	50	H15.6.30
	57	県行造林	福岡町五位	28.77	6:4	S40.9.1	〃	50	H27.8.31
					6:4	S43.2.1	〃	50	H30.1.31
	58	県行造林	高岡市勝木原(I林班)	64.41	6:4	S30.3.31	〃	50	H17.3.30
			(I林班)		6:4	S32.9.25	〃	50	H19.9.24
			(II林班)		6:4	S47.3.31	〃	50	H34.3.30
			(III林班)		6:4	S47.3.31	〃	50	H34.3.30
	59	水源林	氷見市鞍骨(1)	6.05	6:4	S6.10.1	S36.3.15	50	H23.3.14
	60	水源林	氷見市鞍骨(2)	16.19	6:4	S7.9.1	H16.3.5	20	H36.3.4
	61	水源林	氷見市京地	7.73	6:4	S28.11.1	H15.11.1	45	H60.10.31
	62	県行造林	氷見市寺尾	12.35	6:4	S27.6.1	H14.6.1	20	H34.5.31
	63	県行造林	氷見市角間(1,2林班)	21.70	6:4	S7.9.1	同左	70	H14.8.31
			(3林班)	8.10	6:4	S8.9.1	H16.3.1	30	H46.2.28
64	治水造林	氷見市国見	2.56	5:5	S7.9.1	H15.3.1	50	H65.2.28	
65	治水造林	氷見市小滝	40.84	9:1,6:4	M39.9.1	H4.12.15	30	H34.12.14	
66	治水造林	氷見市胡桃	80.37	9:1,6:4	M40.3.1	S27.2.11	85	H4.2.29	
小計		13箇所	325.06						
合計		52箇所	2,243.49						

資料 県森林政策課調

(5) 水源林造成基金による取得用地

取得年度	取得箇所	面積(ha)	取得年度	取得箇所	面積(ha)
昭和47、48年度	朝日町笹川	419.52	〃 54 〃	八尾町滝谷	15.71
〃 48 〃	上市町伊折	458.41	〃 55 〃	魚津市松倉	49.50
〃 48 〃	大山町大双嶺	104.78	〃 57、58、60 〃	南砺市桂	1,110.70
〃 49、50 〃	大山町小見	112.90		7箇所	2,271.52

資料 県森林政策課調

14 治山

(1) 治山事業実績

事務 所別	市町村別	復旧治山		予防治山		海岸防災林造成		なだれ防止林造成	
		箇所	事業費	箇所	事業費	箇所	事業費	箇所	事業費
	平成12年度	51	1,658,021,730	11	241,558,249	1	49,427,700	14	500,059,900
	平成13年度	48	1,519,840,000	13	369,408,000	1	57,096,000	13	463,424,000
	平成14年度	37	1,167,167,000	7	220,272,000	1	75,296,000	10	358,072,000
	平成15年度	24	681,124,000	10	237,016,000	1	19,552,000	10	332,072,000
	平成16年度	28	785,927,000	10	214,760,000	1	46,488,000	11	287,144,000
		箇所	本工事費等	箇所	本工事費等	箇所	本工事費等	箇所	本工事費等
魚 津	魚津市	1	44,000,000	1	20,000,000				
	滑川市								
	黒部市	1	21,500,000						
	宇奈月町	1	40,000,000	1	21,000,000			1	36,200,000
	入善町					1	45,000,000		
	朝日町	2	59,500,000	1	34,000,000				
	計	5	165,000,000	3	75,000,000	1	45,000,000	1	36,200,000
富 山	富山市								
	大沢野町	1	19,500,000						
	大山町	2	73,600,000	1	18,100,000				
	舟橋村								
	上市町	3	69,000,000						
	立山町	1	46,437,000					1	24,400,000
	八尾町	3	77,100,000					1	15,000,000
	婦中町			1	38,000,000				
	山田村	1	10,600,000						
	細入村	1	40,000,000						
計	12	336,237,000	2	56,100,000			2	39,400,000	
高 岡	高岡市	1	19,000,000	2	43,300,000				
	新湊市								
	氷見市	3	69,800,000						
	小矢部市	1	34,153,360						
	小杉町								
	大門町								
	福岡町								
計	5	122,953,360	2	43,300,000					
砺 波	砺波市								
	(砺波市)								
	(庄川町)								
	南砺市	6	150,552,000	3	72,000,000			8	195,000,000
	(城端町)								
	(平村)	2	45,000,000	2	46,000,000			1	20,000,000
	(上平村)	1	23,000,000					2	51,500,000
	(利賀村)	2	45,800,000	1	26,000,000			4	110,000,000
	(井波町)								
	(井口村)								
	(福野町)								
(福光町)	1	36,752,000					1	13,500,000	
計	6	150,552,000	3	72,000,000			8	195,000,000	
合 計	28	774,742,360	10	246,400,000	1	45,000,000	11	270,600,000	

資料 県森林政策課調

(単位:円)

保安林改良		特定保安林整備緊急治山		保育		保安林管理道整備		治山施設修繕	
箇所	事業費	箇所	事業費	箇所	事業費	箇所	事業費	箇所	事業費
13	183,405,600			35	441,754,950	1	44,178,750	2	35,412,300
12	132,080,000			29	433,368,000	1	23,296,000		
21	178,464,000			29	380,432,000	1	50,856,000	1	25,376,000
22	194,168,000			29	370,240,000	1	52,520,000	1	21,216,000
17	155,376,000			31	271,604,000			1	26,520,000
箇所	本工事費等	箇所	本工事費等	箇所	本工事費等	箇所	本工事費等	箇所	本工事費等
1	10,500,000			1	13,000,000			1	25,000,000
				1	7,600,000				
				1	10,500,000				
				1	4,500,000				
1	13,000,000			1	13,000,000				
2	23,500,000			5	48,600,000			1	25,000,000
				1	5,000,000				
1	2,500,000			3	17,500,000				
2	31,000,000			3	25,700,000				
2	8,200,000			1	10,700,000				
1	5,500,000			1	20,700,000				
1	11,500,000			1	2,200,000				
1	5,500,000			1	2,500,000				
8	64,200,000			11	84,300,000				
				1	8,000,000				
1	12,000,000			1	13,000,000				
1	8,000,000			1	18,000,000				
				1	6,000,000				
2	20,000,000			4	45,000,000				
1	10,000,000			1	800,000				
1	10,000,000			1	800,000				
4	31,000,000			10	97,535,000				
1	12,500,000			2	29,100,000				
				1	9,800,000				
				1	6,100,000				
2	11,000,000			4	33,935,000				
				1	4,500,000				
1	7,500,000			1	14,100,000				
5	41,000,000			11	98,335,000				
17	148,700,000			31	276,235,000			1	25,000,000

事務 所別	市町村別	広域防災対策総合治山		地域防災対策総合治山		地域生活基盤整備総合治山		環境保全総合治山		水源森林総合整備	
		箇所	事業費	箇所	事業費	箇所	事業費	箇所	事業費	箇所	事業費
	平成12年度			9	668,438,865					4	353,982,300
	平成13年度			7	615,160,000					5	350,667,200
	平成14年度			6	573,664,000					4	430,248,000
	平成15年度			5	314,600,000					4	282,672,000
	平成16年度			3	217,880,000					5	320,232,000
		箇所	本工事費等	箇所	本工事費等	箇所	本工事費等	箇所	本工事費等	箇所	本工事費等
魚 津	魚津市										
	滑川市										
	黒部市										
	宇奈月町			1	66,000,000					1	82,000,000
	入善町										
	朝日町										
	計			1	66,000,000					1	82,000,000
富 山	富山市										
	大沢野町										
	大山町										
	舟橋村										
	上市町									1	48,700,000
	立山町			1	72,400,000						
	八尾町										
	婦中町										
	山田村									1	56,000,000
細入村											
計			1	72,400,000					2	104,700,000	
高 岡	高岡市			1	67,000,000						
	新湊市										
	氷見市										
	小矢部市										
	小杉町										
	大門町										
	福岡町									1	24,490,000
計			1	67,000,000					1	24,490,000	
砺	砺波市										
	(砺波市)										
	(庄川町)										
南砺市									1	22,300,000	
波	(城端町)										
	(平村)										
	(上平村)										
	(利賀村)									1	22,300,000
	(井波町)										
	(井口村)										
	(福野町)										
(福光町)											
計									1	22,300,000	
合 計			3	205,400,000					5	233,490,000	

資料 県森林政策課調

(単位:円)

地すべり防止(溪流)		地すべり防止(山腹)		地すべり防止(修繕)		その他		計	
箇所	事業費	箇所	事業費	箇所	事業費	箇所	事業費	箇所	事業費
19	1,057,995,326	1	39,294,150					167	5,623,481,289
21	1,087,008,000	1	29,155,000					155	5,327,835,000
19	1,002,363,000							143	4,770,778,000
22	823,251,000			1	18,078,000			138	3,716,229,000
17	822,415,000							132	3,429,208,000
箇所	本工事費等	箇所	本工事費等	箇所	本工事費等	箇所	本工事費等	箇所	本工事費等
								5	112,500,000
								2	29,100,000
1	43,000,000							7	298,700,000
								2	49,500,000
								6	164,000,000
1	43,000,000							22	653,800,000
								2	24,500,000
								7	111,700,000
								9	174,400,000
1	97,000,000							8	283,537,000
1	57,000,000							7	175,300,000
								1	38,000,000
1	54,000,000							5	134,300,000
								3	48,000,000
3	208,000,000							42	989,737,000
1	38,000,000							6	175,300,000
								8	182,900,000
3	88,100,000							7	157,153,360
3	80,000,000								
								2	30,490,000
7	206,100,000							23	545,843,360
1	55,000,000							4	100,800,000
								1	10,000,000
1	55,000,000							3	90,800,000
5	259,300,000							41	978,745,000
								4	79,600,000
2	83,300,000							9	218,100,000
1	140,000,000							6	260,658,000
2	36,000,000							16	285,035,000
								1	4,500,000
								5	130,852,000
6	314,300,000							45	1,079,545,000
17	771,400,000							132	3,268,925,360

(2) 緊急治山等事業、施設災害復旧事業および県単治山事業実績

(単位：円)

事務 所別	市町村別	緊急治山		緊急地すべり防止		小規模緊急治山		計	
		箇所	事業費	箇所	事業費	箇所	事業費	箇所	事業費
	平成12年度								
	平成13年度	4	187,143,000					4	187,143,000
	平成14年度	1	49,113,000					1	49,113,000
	平成15年度	6	188,940,000					6	188,940,000
	平成16年度	8	310,246,000					8	310,246,000
		箇所	本工事費等	箇所	本工事費等	箇所	本工事費等	箇所	本工事費等
魚 津	魚津市								
	滑川市								
	黒部市								
	宇奈月町								
	入善町								
	朝日町								
	計								
富 山	富山市								
	大沢野町	1	21,040,818					1	21,040,818
	大山町								
	舟橋村								
	上市町								
	立山町	2	104,316,695					2	104,316,695
	八尾町	1	46,879,350					1	46,879,350
	婦中町								
	山田村								
	細入村								
	計	4	172,236,863					4	172,236,863
高 岡	高岡市								
	新湊市								
	氷見市								
	小矢部市								
	小杉町								
	大門町								
	福岡町								
	計								
砺 波	砺波市								
	(砺波市)								
	(庄川町)								
	南砺市	4	113,633,100					4	113,633,100
	(城端町)								
	(平村)								
	(上平村)								
	(利賀村)	3	81,717,300					3	81,717,300
	(井波町)								
	(井口村)								
	(福野町)								
	(福光町)	1	31,915,800					1	31,915,800
	計	4	113,633,100					4	113,633,100
合 計		8	285,869,963					8	285,869,963

事務 所別	市町村別	施設災(公共)		施設災(県単)		計		県営県単	
		箇所	事業費	箇所	事業費	箇所	事業費	箇所	事業費
	平成12年度	2	45,987,500				45,987,500	32	175,685,850
	平成13年度							33	181,400,000
	平成14年度	3	131,232,000					31	187,827,950
	平成15年度							32	168,156,724
	平成16年度	4	43,989,000			4	43,989,000	30	168,156,724
		箇所	本工事費等	箇所	本工事費等	箇所	本工事費等	箇所	本工事費等
魚 津	魚津市							1	651,000
	滑川市								
	黒部市							2	13,449,450
	宇奈月町							2	15,037,050
	入善町								
	朝日町							1	8,488,200
	計							6	37,625,700
富 山	富山市								
	大沢野町							1	3,570,000
	大山町							3	25,672,500
	舟橋村								
	上市町							2	5,590,200
	立山町							3	15,763,650
	八尾町	3	41,657,700			3	41,657,700	1	1,963,500
	婦中町							1	2,693,434
	山田村							1	1,653,750
	細入村							1	6,114,150
	計	3	41,657,700			3	41,657,700	13	63,021,184
高 岡	高岡市								
	新湊市								
	氷見市							5	14,082,600
	小矢部市							1	9,345,000
	小杉町								
	大門町								
	福岡町								
	計							6	23,427,600
砺 波	砺波市								
	(砺波市)								
	(庄川町)								
	南砺市	1	1,302,000			1	1,302,000	5	25,246,200
	(城端町)							3	11,887,050
	(平村)								
	(上平村)								
	(利賀村)	1	1,302,000			1	1,302,000	1	7,445,550
	(井波町)							1	5,913,600
	(井口村)								
	(福野町)								
(福光町)									
	計	1	1,302,000			1	1,302,000	5	25,246,200
合計		4	42,959,700			4	42,959,700	30	149,320,684

資料 県森林政策課調

(単位：円)

県営県単(利水)		県営県単(管理道)		県営県単(保安林)		県営県単(測量)		補助県単	
箇所	事業費	箇所	事業費	箇所	事業費	箇所	事業費	箇所	事業費
				12	29,512,350	7	9,403,800	52	210,000,000
				15	22,640,000	6	5,440,000	47	85,000,000
				11	24,979,150	7	15,100,000	46	88,295,000
				8	21,968,100	5	9,990,250	44	160,100,000
				9	14,361,900	7	8,837,850	46	154,300,000
箇所	本工事費等	箇所	本工事費等	箇所	本工事費等	箇所	本工事費等	箇所	本工事費等
								1	1,500,000
				1	1,291,500			1	2,700,000
				1	641,550			1	3,000,000
						1	1,260,000	3	7,000,000
				1	1,155,000				
								3	9,000,000
				3	3,088,050	1	1,260,000	9	23,200,000
				1	4,822,650				
								1	5,000,000
						1	262,500		
								1	5,000,000
				1	388,500	2	1,995,000	1	5,000,000
								4	14,000,000
								1	3,000,000
				2	5,211,150	3	2,257,500	8	32,000,000
				1	314,201			5	17,000,000
				1	1,703,899			11	34,000,000
				1	1,851,150			6	21,400,000
				3	3,869,250			22	72,400,000
				1	2,193,450				
				1	2,193,450				
						3	5,320,350	7	26,700,000
								2	8,000,000
								1	3,700,000
						2	2,257,500	4	15,000,000
						1	3,062,850		
				1	2,193,450	3	5,320,350	7	26,700,000
				9	14,361,900	7	8,837,850	46	154,300,000

(単位：円)

事務 所別	市町村別	海岸林修景		治山調査(工事)		治山調査(委託)		計		総 計	
		箇所	事業費	箇所	事業費	箇所	事業費	箇所	事業費	箇所	事業費
	平成12年度					4	1,270,500	107	425,872,500	274	6,095,341,289
	平成13年度					4	1,370,000	105	295,850,000	264	5,810,828,000
	平成14年度					4	1,092,000	99	317,294,100	246	5,137,185,100
	平成15年度			1	315,000	3	1,060,500	93	361,590,574	237	4,266,759,574
	平成16年度			1	252,000	3	892,500	96	346,800,974	240	4,130,243,974
		箇所	本工事費等	箇所	本工事費等	箇所	本工事費等	箇所	本工事費等	箇所	本工事費等
魚 津	魚津市					1	147,000	3	2,298,000	8	114,798,000
	滑川市							2	3,991,500	2	3,991,500
	黒部市							4	17,091,000	6	46,191,000
	宇奈月町							6	23,297,050	13	321,997,050
	入善町							1	1,155,000	3	50,655,000
	朝日町					1	325,500	5	17,813,700	11	181,813,700
	計					2	472,500	21	65,646,250	43	719,446,250
富 山	富山市							1	4,822,650	1	4,822,650
	大沢野町							1	3,570,000	4	49,110,818
	大山町							4	30,672,500	11	142,372,500
	舟橋村										
	上市町							3	5,852,700	12	180,252,700
	立山町							4	20,763,650	14	408,617,345
	八尾町							5	9,347,000	16	273,184,050
	婦中町							1	2,693,434	2	40,693,434
	山田村							5	15,653,750	10	149,953,750
	細入村							2	9,114,150	5	57,114,150
計							26	102,489,834	75	1,306,121,397	
高 岡	高岡市							6	17,314,201	12	192,614,201
	新湊市										
	氷見市					1	420,000	18	50,206,499	26	233,106,499
	小矢部市			1	252,000			9	32,848,150	16	190,001,510
	小杉町										
	大門町										
	福岡町									2	30,490,000
計			1	252,000	1	420,000	33	100,368,850	56	646,212,210	
砺 波	砺波市							1	2,193,450	5	102,993,450
	(砺波市)							1	2,193,450	2	12,193,450
	(庄川町)									3	90,800,000
	南砺市							15	57,266,550	61	1,150,946,650
	(城端町)							3	11,887,050	7	91,487,050
	(平村)							2	8,000,000	11	226,100,000
	(上平村)							1	3,700,000	7	264,358,000
	(利賀村)							7	24,703,050	27	392,757,350
	(井波町)							1	5,913,600	2	10,413,600
	(井口村)										
	(福野町)										
(福光町)							1	3,062,850	7	165,830,650	
計							16	59,460,000	66	1,253,940,100	
合 計			1	252,000	3	892,500	96	357,694,934	240	3,955,449,957	

資料 県森林政策課調

(3) 山地災害危険地区数

(単位：箇所数)

事務 務別	市町村別	崩壊土砂流出危険地区		山腹崩壊危険地区		地すべり発生危険地区		なだれ危険箇所		計		合 計
		国有林	民有林	国有林	民有林	国有林	民有林	国有林	民有林	国有林	民有林	
	平成12年度	47	1,088	31	893		223	3	734	81	2,938	3,019
	平成13年度	48	1,092	31	896		223	3	737	82	2,948	3,030
	平成14年度	47	1,092	31	896		223	3	734	81	2,945	3,026
	平成15年度	47	1,096	31	902		223	3	734	81	2,955	3,036
	平成16年度	47	1,096	31	903		224	3	734	81	2,957	3,038
魚 津	魚津市	3	58	1	43		10		28	4	139	143
	滑川市		4		7		6				17	17
	黒部市	1	16	1	15		7		3	2	41	43
	宇奈月町	8	32	5	28		2	2	18	15	80	95
	入善町		1		4						5	5
	朝日町	6	51		49		19		23	6	142	148
	計	18	162	7	146		44	2	72	27	424	451
富 山	富山市				8						8	8
	大沢野町		25		17				21		63	63
	大山町		112		63		4		39		218	218
	舟橋村											
	上市町	3	50	2	31		6		11	5	98	103
	立山町	1	52	6	40		6		26	7	124	131
	八尾町	2	107	2	42		28		88	4	265	269
	婦中町		10		10		1		10		31	31
	山田村		15		11		9		22		57	57
	細入村	3	24	2	31				26	5	81	86
計	9	395	12	253		54		243	21	945	966	
高 岡	高岡市		33		43		5		14		95	95
	新湊市											
	氷見市		95		126		45		70		336	336
	小矢部市		37		24		33		18		112	112
	小杉町		1		13				2		16	16
	大門町				1						1	1
	下村											
	大島町											
福岡町		31		14		6		25		76	76	
計		197		221		89		129		636	636	
砺 波	砺波市		38		47		8		30		123	123
	(砺波市)		26		16		5		16		63	63
	(庄川町)		12		31		3		14		60	60
	南砺市	20	304	12	236		29	1	260	33	829	862
	(城端町)		18		18				3		39	39
	(平村)		40		43		8		55		146	146
	(上平村)	7	39	6	40		1		40	13	120	133
	(利賀村)	1	132		74		10	1	121	2	337	339
	(井波町)		9		6				5		20	20
	(井口村)		3		1		1		2		7	7
	(福野町)		2		4		1		1		8	8
(福光町)	12	61	6	50		8		33	18	152	170	
計	20	342	12	283		37	1	290	33	952	985	
合 計	47	1,096	31	903		224	3	734	81	2,957	3,038	

15 保安林

(1)保安林の種類別面積表①

事務所別	市町村別	総数			水源かん養			土砂流出防備			土砂崩壊防備			飛砂防備			
		合計	国有林	民有林	合計	国	民	合計	国	民	合計	国	民	合計	国	民	
魚津	平成12年度	(17,651) 194,804	(9,243) 104,616	(8,408) 90,188				(4,453) 110,924	(4,453) 69,511		41,413	566	4	562	92	7	85
	平成13年度	(23,663) 195,279	(15,202) 104,616	(8,461) 90,663				(4,453) 111,270	(4,453) 69,511		41,759	581	4	577	92	7	85
	平成14年度	(23,662) 195,395	(15,202) 104,639	(8,460) 90,756				(4,453) 111,316	(4,453) 69,534		41,782	586	4	582	92	7	85
	平成15年度	(23,662) 195,535	(15,202) 104,639	(8,460) 90,896				(4,453) 111,394	(4,453) 69,534		41,860	586	4	582	90	7	83
	平成16年度	(23,662) 195,821	(15,202) 104,640	(8,460) 91,181				(4,453) 111,565	(4,453) 69,535		42,030	589	4	585	90	7	83
	小計	(1,754) 9,252	(1,717) 4,343	(37) 4,909				(1,717) 4,730	(1,717) 2,626		2,104	19		19	2		2
津	滑川市	64		64			56			56	3		3	5		5	
	黒部市	(227) 1,966		(227) 1,310						313	7		7	9		9	
	宇奈月町	29,941	25,468	4,473	1,833		1,833	27,978	25,466	2,512	48		48				
	入善町	(22) 585	(22) 22					(22) 87	(22) 87						16		16
	朝日町	17,810	13,182	4,628	3,036	390	2,646	14,675	12,792	1,883	31		31	3		3	
	小計	(2,003) 59,618	(1,739) 43,671	(264) 15,947				(1,739) 47,839	(1,739) 40,884		6,955	108		108	35		35
	富山	富山市	69	10	59	3		3	8		8	7		7	11		11
大沢野町	1,246	145	1,101	578		578	557	142	415	8		8					
大山町	(4,941) 47,392		(4,941) 24,278														
舟橋村																	
上市町	(823) 13,299	(802) 7,417	(21) 5,882				(802) 7,846	(802) 4,197		3,649	22		22				
立山町	(10,808) 20,572	(10,749) 16,576	(59) 3,996							2,492	49		49				
八尾町	(2,811) 11,321	(1,704) 3,670	(1,107) 7,651				(1,704) 4,187	(1,704) 1,114		3,073	63		63				
婦中町	33		33				20		20	13		13					
山田村	(53) 656		(53) 656							569	11		11				
細入村	2,304	991	1,313	1,089	554	535	872	437	435	51		51					
小計	(19,436) 96,892	(13,255) 51,923	(6,181) 44,969				(2,506) 45,075	(2,506) 24,118		20,957	255		255	11		11	

資料 県森林政策課調

(注) 上段()書きは兼種保安林面積で外数

(単位:ha)

防風			潮害防備			干害防備			なだれ防止			魚つき			航行目標			保健			風致		
合計	国	民	合計	国	民	合計	国	民	合計	国	民	合計	国	民	合計	国	民	合計	国	民	合計	国	民
															(13,198)	(4,790)	(8,408)						
47	13	34	10	10	29	29	2,204	8	2,196	68	68	1	1	84			84	25	25				
47	13	34	11	11	29	29	2,206	8	2,198	68	68	1	1	84	(19,210)	(10,749)	(8,461)	25	25				
47	13	34	12	12	74	74	2,207	8	2,199	67	67	1	1	84	(19,209)	(10,749)	(8,460)	25	25				
47	13	34	13	13	74	74	2,207	8	2,199	67	67	1	1	84	(19,209)	(10,749)	(8,460)	25	25				
47	13	34	12	12	74	74	2,207	8	2,199	66	66	1	1	84	(19,209)	(10,749)	(8,460)	25	25				
							20	20				1	1		(37)		(37)						
															(227)		(227)						
							82	2	80														
			10	10			1	1															
			2	2			63	63															
			12	12			166	2	164			1	1		(264)		(264)						
23	10	13																			17	17	
3	3				74	74	26	26							(4,941)		(4,941)						
							49	49															
							13	13							(21)		(21)						
							3	3							(10,808)	(10,749)	(59)						
							236	236							(1,107)		(1,107)						
															20		20						
							56	56							(53)		(53)						
							292	292															
26	13	13			74	74	675	675							(16,930)	(10,749)	(6,181)	17	17				
															20		20						

【平成17年3月31日現在】

(1)保安林の種類別面積表②

事務所別	市町村別	総数			水源かん養			土砂流出防備			土砂崩壊防備			飛砂防備		
		合計	国有林	民有林	合計	国	民	合計	国	民	合計	国	民	合計	国	民
高岡	高岡市	390		390	287		287	70		70	19		19	12		12
	新湊市															
	氷見市	885	7	878	265		265	436		436	72		72	32	7	25
	小矢部市	737		737	341		341	359		359	14		14			
	小杉町	12		12							12		12			
	大門町	4		4							4		4			
	下村															
	大島町															
	福岡町	499		499	438		438	50		50	9		9			
	小計	2,527	7	2,520	1,331		1,331	915		915	130		130	44	7	37
砺波	砺波市	(192) 374		(192) 374	107		107	220		220	25		25			
	(砺波市)	(94) 126		(94) 126	93		93	26		26	7		7			
	(庄川町)	(98) 248		(98) 248	14		14	194		194	18		18			
	南砺市	(2,031) 36,410	(208) 9,039	(1,823) 27,371	17,427	4,496	12,931	17,516	(208) 4,533	(208) 12,983	71	4	67			
	(城端町)	(155) 2,449		(155) 2,432	2,128	17	2,111	198		198	8		8			
	(平村)	(23) 5,865		(23) 5,764	664		664	4,812	101	4,711	9		9			
	(上平村)	(1,359) 7,968		(1,359) 4,712	1,088	650	438	6,475	2,606	3,869	6		6			
	(利賀村)	(226) 13,796	(178) 2,291	(48) 11,505	9,255	1,534	7,721	4,098	(178) 757	(178) 3,341	20		20			
	(井波町)	530		530	369		369	156		156	4		4			
	(井口村)	(168) 693	(30) 62	(138) 631	595	62	533	98	(30) 98	(30) 98						
	(福野町)	27		27				22		22	5		5			
	(福光町)	(100) 5,082		(100) 1,770	3,328	2,233	1,095	1,657	1,069	588	19	4	15			
	小計	(2,223) 36,784	(208) 9,039	(2,015) 27,745	17,534	4,496	13,038	17,736	(208) 4,533	(208) 13,203	96	4	92			

資料 県森林政策課調

(注) 上段()書きは兼種保安林面積で外数

(単位:ha)

防風			潮害防備			干害防備			なだれ防止			魚つき			航行目標			保健			風致		
合計	国	民	合計	国	民	合計	国	民	合計	国	民	合計	国	民	合計	国	民	合計	国	民	合計	国	民
												2	2										
									16	16	64	64											
									10	10							5		5	8	8		
									2	2													
									28	28	66	66					5		5	8	8		
																	(192)		(192)				
									22	22													
																	(94)		(94)				
																	(98)		(98)				
									22	22													
21		21							1,316	6	1,310						(1,823)		(1,823)				
																	59		59				
																	(155)		(155)				
									115	115													
																	(23)		(23)				
									378	378							2		2				
21		21							361	361							(1,359)		(1,359)				
																	17		17				
									423	423							(48)		(48)				
									1	1													
																	(138)		(138)				
																	(100)		(100)				
									38	6	32						40		40				
21		21							1,338	6	1,332						(2,015)		(2,015)				
																	59		59				

【平成17年3月31日現在】

(2)保安林の解除実績表

区 分	平成 12 年度			平成 13 年度		
	国有林	民有林	計	国有林	民有林	計
水源かん養保安林		1	1		1	1
土砂流出防備保安林	42	2	44			
土砂崩壊防備保安林						
飛砂防備保安林						
防風保安林						
潮害防備保安林						
なだれ防止保安林						
魚つき保安林						
航行目標保安林						
保健保安林						
風致保安林						
合 計	42	3	45		1	1

資料 県森林政策課調

(単位:ha)

平成 14 年度			平成 15 年度			平成 16 年度		
国有林	民有林	計	国有林	民有林	計	国有林	民有林	計
	3	3						
	7	7		1	1		1	1
							1	
				2	2			
	1	1						
	(1)	(1)						
	(1)	(1)		3	3		2	1
	11	11						

(3) 林地開発許可状況

事務所別	市町村別	合 計		工場、事業所用地の造成		住宅用地の造成		別荘用地の造成		ゴルフ場の設置	
		件数	面積	件数	面積	件数	面積	件数	面積	件数	面積
	平成12年度	5	14								
	平成13年度	3	8								
	平成14年度	2	8								
	平成15年度	5	19								
	平成16年度	5	14	1	3						
魚津	魚津市										
	滑川市										
	黒部市										
	宇奈月町										
	入善町										
	朝日町										
	計										
富山	富山市										
	大沢野町										
	大山町										
	舟橋村										
	上市町	1	1								
	立山町										
	八尾町	1	3								
	婦中町	2	8	1	3						
	山田村										
細入村											
計	4	12	1	3							
高岡	高岡市										
	新湊市										
	氷見市										
	小矢部市										
	小杉町										
	大門町										
	下村										
	大島町										
	福岡町										
計											
砺波	砺波市										
	(砺波市)										
	(庄川町)										
	南砺市	1	2								
	(城端町)										
	(平村)										
	(上平村)										
	(利賀村)	1	2								
	(井波町)										
	(井口村)										
	(福野町)										
	(福光町)										
計	1	2									

(単位:ha)

レジャー施設の設置		農用地の造成		土石の採掘		道路の新設又は改築		その他		許可累積計	
件数	面積	件数	面積	件数	面積	件数	面積	件数	面積	件数	面積
				5	14					138	1,173
				3	8					141	1,181
				2	8					143	1,189
				5	19					148	1,208
				4	11					153	1,222
				1	1						
				1	3						
				1	5						
				3	9						
				1	2						
				1	2						
				1	2						

(平成16年3月31日現在)

(4) 林地開発連絡調整状況

事務所別	市町村別	合 計		工場、事業所 用地の造成		学校、博物館 用地の造成		住宅用地の造成		公園、運動場等 の造成		農用地の造成	
		件数	面積	件数	面積	件数	面積	件数	面積	件数	面積	件数	面積
	平成12年度	23	6										
	平成13年度	17	6	1	1								
	平成14年度	11	21	1	17								
	平成15年度	1	2							1	2		
	平成16年度	1	7	1	7								
魚津	魚津市												
	滑川市												
	黒部市												
	宇奈月町												
	入善町												
	朝日町												
	計												
富山	富山市												
	大沢野町												
	大山町												
	舟橋村												
	上市町												
	立山町												
	八尾町	1	7	1	7								
	婦中町												
	山田村												
	細入村												
計	1	7	1	7									
高岡	高岡市												
	新湊市												
	氷見市												
	小矢部市												
	小杉町												
	大門町												
	下村												
	大島町												
	福岡町												
	計												
砺波	砺波市												
	(砺波市)												
	(庄川町)												
	南砺市												
	(城端町)												
	(平村)												
	(上平村)												
	(利賀村)												
	(井波町)												
	(井口村)												
	(福野町)												
	(福光町)												
計													

資料 県森林政策課調

16 鳥獣保護及び狩猟

(1) 狩猟者登録証交付状況

(単位:件,千円)

年度及び 交付先	総 数			網・わな猟			第一種銃猟			第二種銃猟		
	件数	税額	交 付 手数料	件数	税額	交 付 手数料	件数	税額	交 付 手数料	件数	税額	交 付 手数料
平成12年度	1,316	19,778.0	2,500.4	75	1,226.5	142.5	1,097	17,759.5	2,084.3	144	792.0	273.6
平成13年度	1,305	19,360.0	2,479.5	75	1,226.5	142.5	1,073	17,270.0	2,038.7	157	863.5	298.3
平成14年度	1,248	18,513.0	2,371.2	82	1,331.0	155.8	1,017	16,362.5	1,932.3	149	819.5	283.1
平成15年度	1,230	18,100.5	2,337.0	87	1,413.5	165.3	983	15,807.0	1,867.7	160	880.0	304.0
平成16年度	1,081	17,149.0	2,053.9	88	1,424.5	167.2	972	15,609.0	1,846.8	21	115.5	39.9
本庁(県外)	204			-			203			1		
魚 津	181			3			177			1		
富 山	347			30			306			11		
高 岡	256			48			204			4		
砺 波	93			7			82			4		

(2) 狩猟者登録を受けた者による鳥類捕獲数

(単位:羽)

年度	鳥 類								
	ゴイサギ	キジ	ヤマドリ	カモ類	シギ類	キジバト	カラス類	スズメ類	その他
平成12年度	2	3,170	976	4,016	105	402	1,012	2,910	956
平成13年度	7	3,843	1,040	6,956	82	542	1,353	4,762	1,550
平成14年度	13	3,544	1,096	5,716	82	461	1,342	2,870	1,175
平成15年度	1	3,074	690	5,966	31	314	934	2,089	1,049
平成16年度	0	2,044	896	5,167	36	135	455	1,012	467

(3) 狩猟者登録を受けた者による獣類捕獲数

(単位:頭)

年度	獣 類								
	クマ	キツネ	タヌキ	アナグマ	テン	リス類	オスイタチ	ノウサギ	その他
平成12年度	39	1	149	5	10	—	2	319	46
平成13年度	30	8	249	14	30	—	7	246	70
平成14年度	15	13	179	9	28	—	3	250	124
平成15年度	32	4	131	12	18	—	—	146	89
平成16年度	2	8	188	10	22	—	2	135	129

(4) 有害鳥獣として捕獲された鳥類

(単位:羽)

年度	鳥 類								
	総 数	キジ	カモ類	ムクドリ	キジバト	カラス類	スズメ類	ドバト	その他
平成12年度	9,891	—	222	1,983	1	3,986	2,900	22	777
平成13年度	9,355	—	230	2,080	18	4,158	2,179	91	599
平成14年度	6,838	30	269	1,180	21	4,255	545	41	497
平成15年度	8,070	—	298	1,643	7	4,833	300	48	941
平成16年度	5,193	—	213	293	5	3,775	—	30	877

(5) 有害鳥獣として捕獲された獣類

(単位:頭)

年度	獣 類								
	総数	クマ	キツネ	タヌキ	ノウサギ	ノネコ	ノイヌ	サル	その他
平成12年度	263	34	—	3	48	—	—	177	1
平成13年度	276	26	—	—	44	—	—	201	5
平成14年度	280	33	—	—	35	—	—	212	—
平成15年度	268	27	—	—	44	—	—	196	1
平成16年度	348	121	—	—	23	—	—	199 [※]	5

※サルの捕獲はニホンザル保護管理計画に基づく個体数調整を目的とする捕獲(154頭)を含む。

資料 県自然保護課調

名 称	所在地	面 積	設 定 期 間	名 称	所在地	面 積	設 定 期 間
国条橋	高岡市	12	平成13年12月1日から 平成23年11月14日まで	井波	南砺市	168	平成11年11月15日から 平成21年11月14日まで
富山	富山市 滑川市 婦中町	8,528	平成14年11月15日から 平成24年11月14日まで	福野中部	南砺市	380	平成11年11月15日から 平成21年11月14日まで
小杉	小杉町	1,198	平成14年11月15日から 平成24年11月14日まで	福光中部	南砺市	240	平成11年11月15日から 平成21年11月14日まで
北山田	南砺市	100	平成14年11月15日から 平成24年11月14日まで	城端	南砺市	170	平成11年11月15日から 平成21年11月14日まで
高塚	婦中町	124	平成13年11月15日から 平成23年11月14日まで	神通川左岸	大沢野町	123	平成13年11月15日から 平成23年11月14日まで
福光	南砺市	100	平成7年11月15日から 平成17年11月14日まで	砺波東部	砺波市	227	平成13年11月15日から 平成23年11月14日まで
上市川ダム	上市町	113	平成9年11月15日から 平成19年11月14日まで	とやま・ふく おか家族旅行 村	福岡町	167	平成14年11月15日から 平成24年11月14日まで
富山空港	富山市 婦中町	824	平成10年11月15日から 平成20年11月14日まで	婦中町 自然公園	婦中町	24	平成14年11月15日から 平成24年11月14日まで
あわすの平	大山町	1,110	平成10年11月15日から 平成20年11月14日まで	水橋	富山市	19	平成16年11月15日から 平成26年11月14日まで
富山新港	高岡市 新湊市 小杉町 下村	2,638	平成14年11月15日から 平成24年11月14日まで	下熊野	富山市	744	平成7年11月15日から 平成17年11月14日まで
高岡	高岡市 新湊市 大門町 大島町	3,617	平成10年11月15日から 平成20年11月14日まで	八木山	大沢野町	200	平成8年11月15日から 平成18年11月14日まで
滑川	滑川市	689	平成11年11月15日から 平成21年11月14日まで	雨晴	高岡市	106	平成8年11月15日から 平成18年11月14日まで
生地・石田	黒部市	661	平成11年11月15日から 平成21年11月14日まで	東五位・ 立野地区	高岡市	115	平成11年11月15日から 平成18年11月14日まで
三日市	黒部市	315	平成11年11月15日から 平成21年11月14日まで	戸出	高岡市	333	平成10年11月15日から 平成20年11月14日まで
宇奈月	宇奈月町	45	平成11年11月15日から 平成21年11月14日まで	中田	高岡市	305	平成9年11月15日から 平成19年11月14日まで
入善	入善町	348	平成11年11月15日から 平成21年11月14日まで	神通深谷	八尾町 婦中町	332	平成11年11月15日から 平成21年11月14日まで
氷見	氷見市	900	平成11年11月15日から 平成21年11月14日まで	舟橋	舟橋村	250	平成12年11月15日から 平成22年11月14日まで
大島・大門	大島町 大門町	354	平成11年11月15日から 平成21年11月14日まで	境	朝日町	261	平成12年11月15日から 平成22年11月14日まで
砺波	砺波市	250	平成11年11月15日から 平成21年11月14日まで	福沢	大山町	271	平成13年11月15日から 平成23年11月14日まで
庄川中部	砺波市	172	平成11年11月15日から 平成21年11月14日まで	寒江	富山市	44	平成14年11月15日から 平成24年11月14日まで
				神通川	細入村 大沢野町	141	平成14年11月15日から 平成24年11月14日まで
				計		34,958	

(6) 鳥獣保護区等一覧表 (平成17年3月31日現在)

1. 鳥獣保護区

(単位: ha)

名称	所在地	面積	設定期間	名称	所在地	面積	設定期間
北アルプス (国指定)	朝日町	64,819	平成16年11月1日から 平成26年10月31日まで	白木峰	八尾町	4,590	平成8年11月15日から 平成18年10月31日まで
	宇奈月町	(特保)		奥神通	細入村	460	
	立山町	13,729)		大沢野町			
城山	朝日町	293	平成8年11月1日から 平成18年10月31日まで	奥五位	福岡町	280	平成8年11月15日から 平成18年10月31日まで
大平	朝日町	2,274	平成8年11月1日から 平成18年10月31日まで	医王山	福光町	1,690	平成8年11月15日から 平成18年10月31日まで
大笠	上平村	1,625	平成8年11月1日から 平成18年10月31日まで	小川	朝日町	600	平成8年11月15日から 平成18年10月31日まで
小口川	大山町	1,871		平成8年11月1日から 平成18年10月31日まで	小谷川	平村	
氷見海岸	氷見市	6,905	平成8年11月1日から 平成18年10月31日まで	俱利伽羅	小矢部市	855	平成10年11月15日から 平成20年11月14日まで
愛本	高岡市	(特保1)		朝日山	氷見市	716	
上市	上市町	630	平成11年11月1日から 平成21年10月31日まで	東福寺	滑川市	180	平成16年11月1日から 平成26年10月31日まで
二上山	高岡市	684	平成15年11月1日から 平成25年10月31日まで	ねいの里	婦中町	50	平成16年11月1日から (特保13) 平成26年10月31日まで
呉羽山	富山市	450		平成16年11月1日から 平成26年10月31日まで	野鳥の園	富山市	
南蟹谷	南砺市	1,070	平成16年11月1日から 平成26年10月31日まで	田尻池	富山市	5	平成10年11月15日から 平成20年11月14日まで
有峰	大山町	7,500	平成7年11月1日から 平成17年10月31日まで	大辻山	上市町	1,877	平成12年11月1日から 平成22年10月31日まで
利賀	南砺市	(特保760)		黒部川河口	黒部市	68	
座主坊	立山町	450	平成8年11月1日から 平成18年10月31日まで	増山	砺波市	372	平成15年11月1日から 平成25年10月31日まで
頼成山	砺波市	160	平成10年11月1日から 平成20年10月31日まで	宮島峡	小矢部市	614	平成16年11月1日から 平成26年10月31日まで
八乙女山	南砺市	388	平成11年11月1日から 平成21年10月31日まで	桜ヶ池	南砺市	130	平成7年11月2日から 平成17年10月31日まで
天神山	魚津市	850	平成12年11月1日から 平成22年10月31日まで	小瀬	南砺市	1,080	平成14年11月1日から (特保3) 平成19年10月31日まで
縄ヶ池	南砺市	625	平成16年11月1日から 平成26年10月31日まで	神通川河口	富山市	75	
吉峰	立山町	70	平成7年11月15日から 平成17年10月31日まで	庄川下流	高岡市	88	平成15年11月1日から 平成25年10月31日まで
高岡古城 公園	高岡市	(特保25)		23	新湊市		
計						107,413 (14,925)	

2. 休猟区

(単位：h a)

名称	所在地	面積	設定期間	名称	所在地	面積	設定期間
城山	婦中町	660	平成14年11月15日から 平成17年11月14日まで	荻生・若栗	黒部市 宇奈月町	870	平成16年11月15日から 平成19年11月14日まで
高清水	山田村	500	平成14年11月15日から 平成17年11月14日まで	極楽坂山	大山町	1,900	平成16年11月15日から 平成19年11月14日まで
勝木原・花尾	高岡市 福岡町	1,330	平成14年11月15日から 平成17年11月14日まで	八木山	大沢野町	950	平成16年11月15日から 平成19年11月14日まで
埴生	小矢部市	1,142	平成14年11月15日から 平成17年11月14日まで	卯花	八尾町	1,790	平成16年11月15日から 平成19年11月14日まで
東石黒	南砺市	843	平成14年11月15日から 平成17年11月14日まで	加賀沢	細入村	600	平成16年11月15日から 平成19年11月14日まで
山崎	朝日町	1,000	平成15年11月15日から 平成18年11月14日まで	中田	高岡市 砺波市	779	平成16年11月15日から 平成19年11月14日まで
上野方	魚津市	1,080	平成15年11月15日から 平成18年11月14日まで	碁石	氷見市	1,062	平成16年11月15日から 平成19年11月14日まで
南加積	滑川市	1,000	平成15年11月15日から 平成18年11月14日まで	養谷	南砺市	838	平成16年11月15日から 平成19年11月14日まで
利田	富山市 立山町 舟橋村	1,000	平成15年11月15日から 平成18年11月14日まで				
小原	南砺市	980	平成15年11月15日から 平成18年11月14日まで				
上利賀	南砺市	1,100	平成15年11月15日から 平成18年11月14日まで				
				計		19,424	

3. 銃猟禁止区域

(単位：h a)

名称	所在地	面積	設定期間	名称	所在地	面積	設定期間
庄川	南砺市	55	平成13年10月20日から 平成23年11月14日まで	泊	朝日町	343	平成11年11月15日から 平成21年11月14日まで
魚津	魚津市	1,120	平成11年11月15日から 平成21年11月14日まで	上市	上市町	274	平成11年11月15日から 平成21年11月14日まで
山田	山田村	487	平成13年10月20日から 平成23年11月14日まで	五百石	立山町	177	平成11年11月15日から 平成21年11月14日まで
小矢部川	小矢部市 砺波市 福岡町	2,106	平成14年11月15日から 平成24年11月14日まで	上滝	大山町	77	平成11年11月15日から 平成21年11月14日まで
呉羽	富山市 婦中町	828	平成8年11月15日から 平成18年11月14日まで	大沢野	大沢野町	278	平成11年11月15日から 平成21年11月14日まで
舟倉	大沢野町 大山町	1,200	平成8年11月15日から 平成18年11月14日まで	八尾井田	八尾町	397	平成16年11月15日から 平成21年11月14日まで
婦中	婦中町	611	平成11年11月15日から 平成21年11月14日まで	古里	婦中町	77	平成11年11月15日から 平成21年11月14日まで
国東橋	高岡市	18	平成13年12月1日から 平成23年11月14日まで	千里	婦中町	79	平成11年11月15日から 平成21年11月14日まで
				津沢	小矢部市	113	平成11年11月15日から 平成21年11月14日まで

名 称	所在地	面 積	設 定 期 間	名 称	所在地	面 積	設 定 期 間
国条橋	高岡市	12	平成13年12月1日から 平成23年11月14日まで	井波	南砺市	168	平成11年11月15日から 平成21年11月14日まで
富山	富山市 滑川市 婦中町	8,528	平成14年11月15日から 平成24年11月14日まで	福野中部	南砺市	380	平成11年11月15日から 平成21年11月14日まで
小杉	小杉町	1,198	平成14年11月15日から 平成24年11月14日まで	福光中部	南砺市	240	平成11年11月15日から 平成21年11月14日まで
北山田	南砺市	100	平成14年11月15日から 平成24年11月14日まで	城端	南砺市	170	平成11年11月15日から 平成21年11月14日まで
高塚	婦中町	124	平成13年11月15日から 平成23年11月14日まで	神通川左岸	大沢野町	123	平成13年11月15日から 平成23年11月14日まで
福光	南砺市	100	平成7年11月15日から 平成17年11月14日まで	砺波東部	砺波市	227	平成13年11月15日から 平成23年11月14日まで
上市川ダム	上市町	113	平成9年11月15日から 平成19年11月14日まで	とやま・ふくお か家族旅行村	福岡町	167	平成14年11月15日から 平成24年11月14日まで
富山空港	富山市 婦中町	824	平成10年11月15日から 平成20年11月14日まで	婦中町 自然公園	婦中町	24	平成14年11月15日から 平成24年11月14日まで
あわすの平	大山町	1,110	平成10年11月15日から 平成20年11月14日まで	水橋	富山市	19	平成16年11月15日から 平成26年11月14日まで
富山新港	高岡市 新湊市 小杉町 下村	2,638	平成14年11月15日から 平成24年11月14日まで	下熊野	富山市	744	平成7年11月15日から 平成17年11月14日まで
高岡	高岡市 新湊市 大門町 大島町	3,617	平成10年11月15日から 平成20年11月14日まで	八木山	大沢野町	200	平成8年11月15日から 平成18年11月14日まで
滑川	滑川市	689	平成11年11月15日から 平成21年11月14日まで	雨晴	高岡市	106	平成8年11月15日から 平成18年11月14日まで
生地・石田	黒部市	661	平成11年11月15日から 平成21年11月14日まで	東五位・ 立野地区	高岡市	115	平成11年11月15日から 平成18年11月14日まで
三日市	黒部市	315	平成11年11月15日から 平成21年11月14日まで	戸出	高岡市	333	平成10年11月15日から 平成20年11月14日まで
宇奈月	宇奈月町	45	平成11年11月15日から 平成21年11月14日まで	中田	高岡市	305	平成9年11月15日から 平成19年11月14日まで
入善	入善町	348	平成11年11月15日から 平成21年11月14日まで	神通深谷	八尾町 婦中町	332	平成11年11月15日から 平成21年11月14日まで
氷見	氷見市	900	平成11年11月15日から 平成21年11月14日まで	舟橋	舟橋村	250	平成12年11月15日から 平成22年11月14日まで
大島・大門	大島町 大門町	354	平成11年11月15日から 平成21年11月14日まで	境	朝日町	261	平成12年11月15日から 平成22年11月14日まで
砺波	砺波市	250	平成11年11月15日から 平成21年11月14日まで	福沢	大山町	271	平成13年11月15日から 平成23年11月14日まで
庄川中部	砺波市	172	平成11年11月15日から 平成21年11月14日まで	寒江	富山市	44	平成14年11月15日から 平成24年11月14日まで
				神通川	細入村 大沢野町	141	平成14年11月15日から 平成24年11月14日まで
計						34,958	

4. 銃猟制限区域 (単位：h a)

名 称	所在地	面 積	設 定期 間
中番	大山町 立山町 富山市	290	平成15年11月15日から 平成18年11月14日まで
計		290	

5. 鉛散弾規制区域 (単位：h a)

名 称	所在地	面 積	設 定期 間
神通川下流	富山市	118	平成12年11月15日から 平成17年3月31日まで
計		118	

資料 県自然保護課調

17 緑化

(1) 緑の羽根募金状況

(単位:円)

年 度	募 金 額	使 用 内 訳	
		市町村緑推緑化事業費	県緑推緑化事業費
平成 3年次	15,208,656	8,837,400	6,371,256
平成 4年次	15,224,145	8,831,550	6,392,595
平成 5年次	15,107,824	8,783,730	6,324,094
平成 6年次	15,148,058	10,024,900	5,123,158
平成 7年次	15,202,798	8,838,000	6,364,798
平成 8年次	15,693,846	8,837,273	6,856,573
平成 9年次	15,783,308	9,088,110	6,695,198
平成10年次	15,696,849	9,134,676	6,562,173
平成11年次	15,946,823	9,042,678	6,904,145
平成12年次	16,286,304	9,097,742	7,188,562
平成13年次	16,680,028	9,163,387	7,516,641
平成14年次	16,979,248	9,299,417	7,679,831
平成15年次	16,532,777	9,028,860	7,503,917
平成16年次	16,102,959	8,706,552	7,396,407
平成17年次	15,245,734	8,435,717	6,810,017

資料: (社)とやま緑化推進機構

(2) 林業技術センター木材試験場

(ア) 試験研究テーマ(平成12～平成16年度)

テーマ名	実施年度	備 考
(県産材・北洋材の品質保証と高機能製品への利用推進)		
金属めっきによる耐候性木質素材の開発	H8～H12	国 補
地域材を利用した高信頼性構造用材の開発	H10～H14	〃
含水率分布計測によるスギ柱材の乾燥制御技術の確立	H11～H12	県 単
シベリア産カラマツを用いた高耐久集成材の開発	H11～H14	〃
スギ間伐材による良施工性治山用木製品の開発	H11～H15	〃
－グライド防止木製品の開発－		
林地残材、加工廃材等の地域循環型利活用技術の開発	H12～H14	〃
北洋材製材工場への乾燥システム導入技術の開発	H13～H14	〃
間伐丸棒の品質保証技術の確立と杭基礎構法の開発	H13～H15	国 補
環境負荷の少ない木材保存処理技術の開発	H13～H17	共 同
県産広葉樹・スギ材を用いたユニット化木製遊具の開発	H15～H16	県 単
廃食用油を用いた環境にやさしい木材防腐剤の開発	H15～H16	〃
野外暴露評価に基づいた高耐久木製品の開発	H15～H16	共 同
県産スギ間伐材を用いたパイプ型部材の開発とトラス工法への応用	H15～H16	〃
スギ間伐材による良施工性治山用木製品の開発	H15～H17	県 単
－簡易施行型海岸防風柵の開発－		
柿渋などを用いた木材の耐久性向上技術の開発	H16	共 同
県産スギ集成材の製品化技術とバイオマス利用技術	H16	県 単
スギ間伐材による良施工性治山用木製品の開発	H16～H18	〃
－木製なだれ防止柵の開発－		
機能性薄膜を転写した室内環境向上ボカスギ内装材の開発	H16～H18	国 補
北洋材を用いた高耐久外装材の開発	H16～H19	県 単
(富山の気候・風土に適した木造建築物の開発)		
地域材を用いた在来軸組工法の合理的接合技術の開発	H12～H14	県 単
大断面異樹種積層材の構造設計技術の開発	H13～H16	共 同
長期耐用住宅の部材・工法開発	H13～H17	受 託
木質構造に最適な新制振技術の開発	H14～H16	国 補
伝統建築物の耐久性評価	H15～H16	共 同
揮発性有機化合物(VOC)を除去する木質内装材の開発	H15～H18	県 単
伝統的な建築物の劣化状況の調査	H16	〃

テーマ名	実施年度	備 考
(木質資源循環利用の推進)		
木質炭化物を添加した高機能樹皮堆肥の開発	H11～H13	県 単
木質廃材の部分液化技術による生分解性成型品の開発	H12～H14	"
建築廃材等の低品位木材の炭化及び製品化技術の開発	H12～H14	受 託
建築廃材のリサイクル技術の開発	H12～H16	"
木材の液化処理による C C A 等防腐薬剤の抽出技術の開発	H14	共 同
畦畔緑化資材の製造および品質管理技術の開発	H15	"
建築廃材炭化物の機能性向上技術の開発	H15～H16	"
木質廃材を活用したコロイダル燃料の開発	H15～H16	県 単
木材液化物によるリサイクル対応断熱パネルの開発	H15～H17	"

(イ)試験地の概要

テーマ名	所在地	面積(m ²)	設定年度	備考
耐久性試験	射水郡小杉町黒河新4940 林業技術センター 木材試験場構内	400	S55	カラマツ, エゾマツ, ベイツガ タテヤマスギ, マアテ (防腐剤の効果試験)
構造体性能試験	射水郡小杉町黒河新4940 林業技術センター 木材試験場構内	460	S60	木質構造体 (住宅用構造部材の 性能評価試験)

18 試験研究

(1) 林業技術センター林業試験場

(ア) 試験研究テーマ(平成12～平成16年度)

テーマ名	実施年度	備考
(多雪地帯における森林の公益的機能の解明)		
酸性雨等実態調査	H2～	県 単
酸性雨等森林被害モニタリング調査	H2～H13	受 託
地すべり対策調査	H3～H17	県 単(一部受託)
衰退森林健全化対策事業	H4～H13	受 託
治山事業施工地における森林理水機能調査	H6～H19	県 単
森林の積雪安定化機能調査	H7～H12	〃
立山ブナ林保全対策事業	H8～	〃
スギ花粉に関する調査	H9～	県 単(一部受託)
立山植生モニタリング調査	H10～	県 単
法面保護工施工地の評価判定調査	H10～	〃
遺伝子工学的手法による優良な雄性不稔スギの選抜技術の確立	H10～H14	〃
治山事業施工地における各種効果調査	H10～H14	〃
海岸保安林の保護管理に関する研究	H10～H14	〃
森林におけるメタン及び亜酸化窒素の吸収・排出量と施業影響	H14～H16	受 託
森林吸収源計測活用体制整備事業	H14～H17	〃
リモートセンシングを利用した森林被害発生予察システムの開発	H15～H17	県 単
ガス状ほう素化合物の植物影響	H15～H17	〃
グライド防止工施行地における植栽木の成長と木製構造物の耐久性	H15～H17	〃
ナラ類の集団枯損被害防止技術の確立	H16～H18	国 補
スギ雄性不稔の品種改良と大量生産技術の確立	H16～H18	受 託
無花粉スギ「はるよこい」の増殖事業	H16～H20	〃
(森林の多様な機能に着目した育成管理技術の開発)		
広葉樹の育苗に関する研究	H6～H13	県 単
里山二次林における有用広葉樹育成技術の開発	H10～H18	県 単
積雪地帯におけるスギ人工林の施業技術の高度化	H10～H18	〃
長伐期施業に対応する森林管理技術の開発に関する調査	H11～H15	国 補
多様な広葉樹林の育成管理技術の開発	H12～H15	〃

テーマ名	実施年度	備 考
コナラ林再生実証試験	H14～H18	県 単
コンテナポットを用いた県内産種子による広葉樹苗木の生産技術の確立	H16～H18	〃
カワイダニスギ林における冠雪害の危険度推定法の確立 (中山間地域における特用林産物生産の推進)	H16～H18	国 補
ニュータイプきのこの資源利用と生産技術の開発	H8～H15	国 補
腐生性きのこ栽培の安定生産技術の開発	H9～H13	県 単
中山間地域資源生産安定技術開発	H11～H16	〃
中山間地の未利用地を活用した山菜類の省力・軽労化栽培及び品質評価と加工技術の開発	H11～H13	国 補
ギョウジャニンニクの生育良質系統及び生体機能調節物質多産系統の高速増殖試験	H12～H14	県 単
海洋深層水利用によるタラノメ促成栽培の検討	H13～H15	〃
ギョウジャニンニク等山菜類の種苗供給	H14～H18	〃
組織培養と休眠覚醒解明によるギョウジャニンニクの収穫までの期間短縮技術の開発	H15～H17	〃
深層水を利用したきのこ栽培	H16～H18	〃

(イ)試験地の概要

テーマ名	所在地	面積(m2)	設定年度	備考
(造林) 造林樹種の成長過程に関する研究	氷見市小滝	1,000	S62	スギ、アテ、ヒノキ
多様な広葉樹林の育成・管理技術の開発	大山町有峰流小屋	2,000	H7	ブナ
	大山町有峰東谷	2,000	H7	ブナ
(環境保全)				
酸性雨等実態調査	魚津市外4カ所	—	H7	酸性雨の採取
酸性雨等森林被害モニタリング調査	黒部市外14カ所	5,600	H4	スギ林
スギ品種の着花特性調査	立山町吉峰外 17カ所	—	H6	スギ林で雄花量の調査
(防災)				
治山事業施工地における水質安定機能等の実態調査	利賀村奥山 利賀村水無	—	H6	渓流水の採取

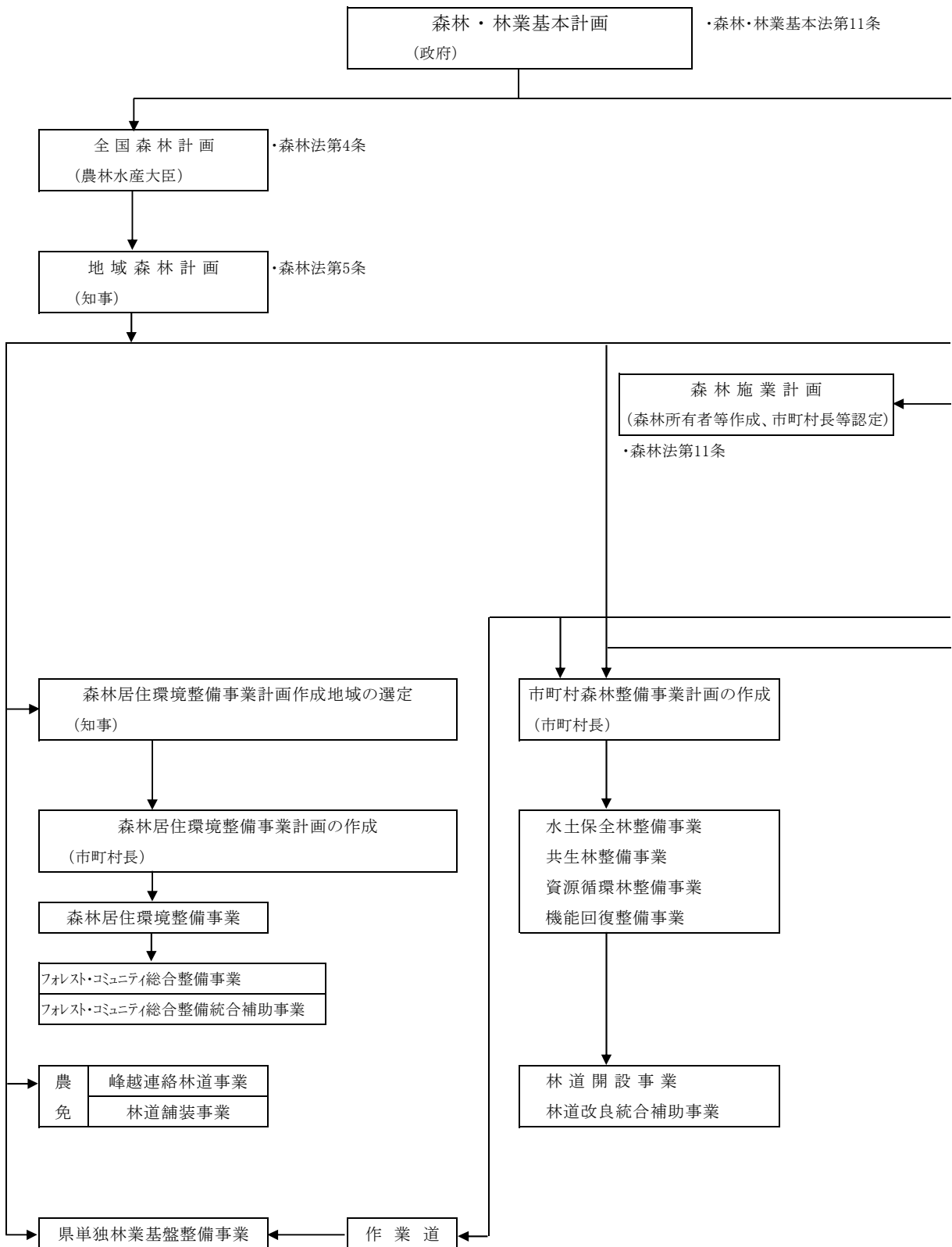
19 付 表

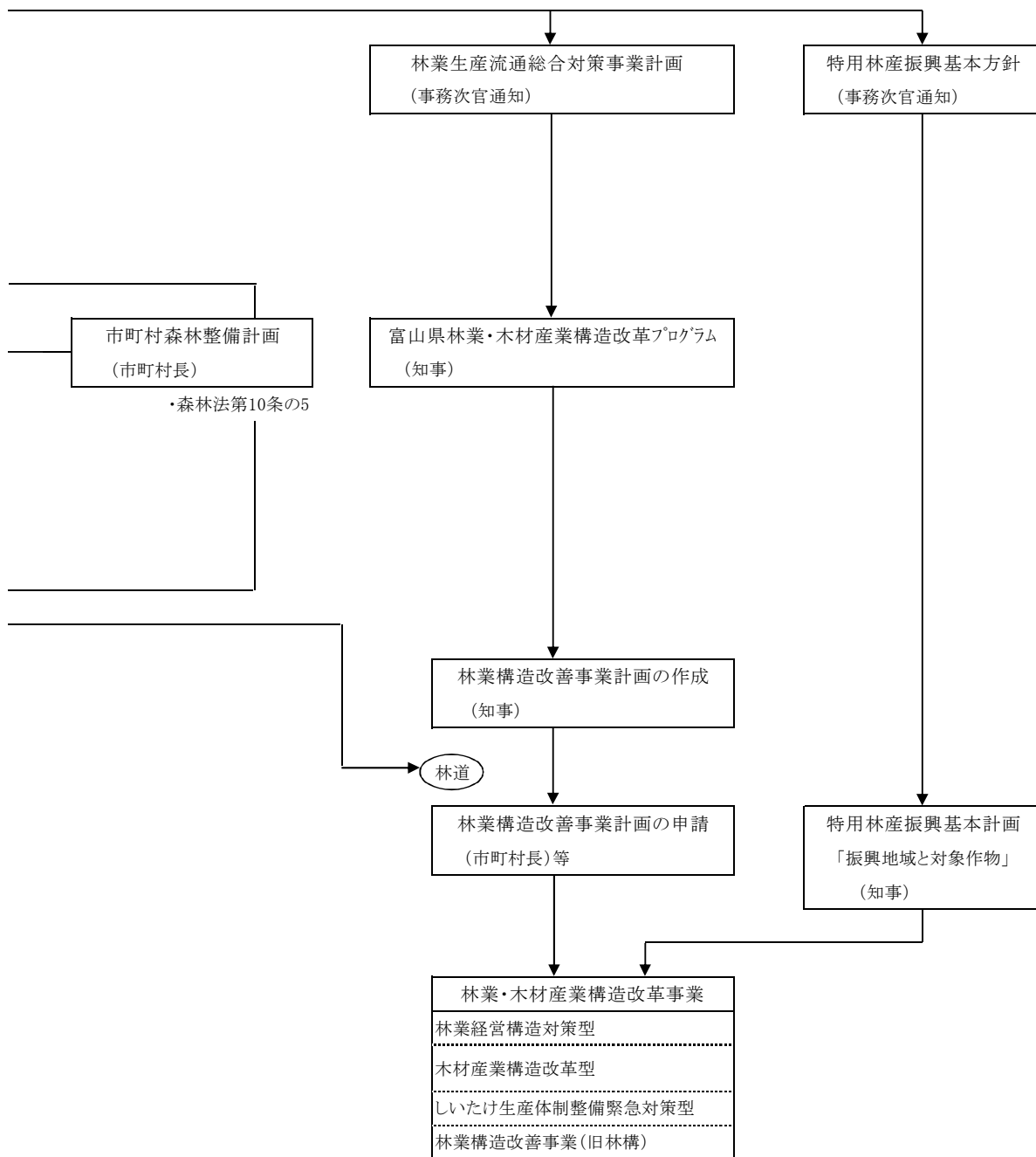
(1) 林業行政年表

年 度	林 業 の 施 策	林 業 の 施 策
	国	富 山 県
12	<ul style="list-style-type: none"> 緊急間伐総合対策 飛越地域森林・林業連携協議会の設置(2月23日) 地域林業経営確立林業構造改善事業の創設 「林政改革大綱」、「林政改革プログラム」の策定 (H12.12.7) 	<ul style="list-style-type: none"> 地域防災対策総合治山事業(立山町「白岩」、平村「下梨」)開始 集落水源地地整備事業(小矢部市「嘉例谷」)開始 林業地域総合整備事業(上市町「上市」、平村「平」)開始 富山県有峰林道小見線 大型バス通行記念式(6月5日) 普通林道 吉野東猪谷線開通(12月1日) 林構事業による砺波森林組合オガ粉製造施設増設完成(竣工式 H12.5.24) 森とまち・海をつなぐ交流支援事業(布施川流域・仏生寺流域開始) 第1回とやま森の祭典開催(5月19日・平村) 富山県緊急間伐推進計画の策定 林構事業による立山山麓森林組合事務所及び林業総合センターの完成 (竣工式 H13.3.28) ジュニアナチュラリスト養成コースⅠの開講 新立山自然保護センターの開館(7月21日) 県版レッドリストの公表 「富山県森林・林業新世紀ビジョン」の策定 「富山県花と緑の新世紀プラン」の策定
13	<ul style="list-style-type: none"> 森林・林業基本法の改正(H13. 7. 11) 森林法の改正(H13.7.11 H14. 2. 8) 森林・林業基本計画の策定(H13.10.26) 	<ul style="list-style-type: none"> 神通川地域森林計画の樹立(H13.12.26) 広域基幹林道 鳥帽子山線開通(H13.10.23) 富山県林道網整備計画完成(H14.2) 森とまち・海をつなぐ交流支援事業(神通川・庄川流域開始) 森林サポーターの養成開始 とやま森林浴の森の追加選定(H13.12.28) 地域防災対策総合治山(朝日町「南保」)開始 水源森林総合整備事業(宇奈月町「尾ノ沼」、上市町「小又川」)開始 (富山県)木材試験場再整備基本計画の策定 県版レッドデータブック作成 第9次鳥獣保護事業計画策定 ニホンザル保護管理計画策定検討委員会設置 中部北陸自然歩道コースガイド作成 ジュニアナチュラリスト養成コースⅡの開講
14	<ul style="list-style-type: none"> 生しいたけ等に係るセーフガード暫定措置の発動 (4月23日～11月8日) 地球温暖化防止森林吸収源10ヵ年対策策定(12月26日) 緑の雇用担い手対策始まる(14年度補正予算) 造林事業の体系見直し(森林環境整備事業及び 森林居住環境整備事業に再編) 特殊法人等の見直しに関連して「大規模林道事業の 整備のあり方検討委員会」が設置される(8月28日) 	<ul style="list-style-type: none"> 森林整備地域活動支援交付金事業開始(平成14年から18年まで) 木材管理センター30周年記念 市町村森林整備事業計画の作成 むらづくり維新 森林・山村・都市共生事業(朝日町)実施 林業地域総合整備事業(魚津市「魚津・黒部・宇奈月」地区)開始 森林基幹道「城福線(城端町、福光町)」、「坪野蓬沢線(上市町)」、ふるさと林道「新村線(立山町)」開通 地域防災対策総合治山事業(立山町「大観峯」)開始 水源地域森林総合整備事業(利賀村「中村」、福岡町「沢川」)開始 集落水源地地整備事業(平村「大崩島」、福光町「山本」)開始 富山県林地開発許可制度事務取扱要領の改正(4月1日) フォレストリーダ52名認定

年 度	林 業 の 施 策	林 業 の 施 策
	国	富 山 県
14		<ul style="list-style-type: none"> ・ 富山県有峰ふるさと自然公園条例廃止(7月1日施行 富山県有峰森林文化村条例制定に伴い廃止) ・ 有峰森林文化村が開村(7月1日) ・ 第4回全国山岳トレッキング大会開催(9月5日～7日、富山市外) ・ 林政課と治山課が統合されて「森林政策課」となり、課内に「森林整備班」が新設される(10月1日) ・ ナチュラリスト養成コースの開講 ・ 森林吸収源対策等関連施設緊急整備事業(細入村)実施
15	<ul style="list-style-type: none"> ・ 森林法の改正(5月30日)①森林整備保全事業計画の創設、②保安林における伐採許可の特例等) ・ 全国森林計画策定(10月21日) ・ 「木材利用拡大行動計画」策定 ・ 治山長期計画の見直し(治山治水緊急措置法を治山緊急措置法(～H16.3)に変更) 	<ul style="list-style-type: none"> ・ 木材試験場再整備基本設計(富山県) ・ 富山県中央植物園開園10周年 ・ (財)花と緑の銀行設立30周年 ・ 「富山さくらの名所」の選定(H15.11.17) ・ さくら守養成講座の開講 ・ 無花粉スギ「はるよこい」の品種登録申請 ・ 薬師岳奥黒部方面への中継地となる太郎兵衛平に環境に配慮した公衆トイレを新築 ・ ジュニアナチュラリスト養成コースⅠの開講 ・ ニホンザル保護管理計画策定 ・ 保安林情報処理システム導入(4月1日) ・ 森林吸収源プラン策定 ・ フォレストコミュニティ総合整備事業(氷見市「氷見」、山田村「山田」)開始 ・ 地域防災対策総合治山事業(宇奈月町「内山」、高岡市「頭川」)開始 ・ 自然環境保全治山事業(利賀村「白木水無」)開始 ・ 複層林型保安林整備事業開始 ・ 全国地すべり学会が富山市で開催される(8月19日～23日) ・ 庄川地域森林計画の樹立、神通川地域森林計画の変更(12月26日) ・ 健康と元気もり森事業開始
16		<ul style="list-style-type: none"> ・ 木材試験場性能評価試験棟(富山県)完成 ・ ツキノワグマの異常出没 ・ 剣岳への中継地である別山乗越に環境に配慮した公衆トイレを再整備 ・ 奥黒部の雲ノ平に環境に配慮した公衆トイレを再整備 ・ ジュニアナチュラリスト養成コースⅡの開講

(2) 森林・林業振興計画等関連図





(3)とやま森林浴の森、箇所一覧及び箇所位置図

番号	名称	面積(ha)	所在地	備考
1	あさひ城山	54.0	朝日町宮崎	
2	三峯グリーンランド	118.0	朝日町笹川	
3	舟見ふるさとの森	354.7	入善町舟見	
4	松尾金毘羅社の森	19.8	宇奈月町下立	
5	うなづき湖周辺森林浴の森	117.5	宇奈月町馬瀬谷・大尾	
6	嘉例沢森林公園	145.0	黒部市嘉例沢	
7	天神山	3.9	魚津市小川寺	
8	升方城址	7.0	魚津市升方	
9	行田公園	6.5	滑川市上小泉	
10	さっか・おおやま	14.7	上市町眼目	
11	馬場島	31.3	上市町伊折	
12	大観峰自然公園	46.7	立山町四谷尾・虫谷	
13	大辻山山麓森林公園	110.0	立山町芦峯寺	
14	称名溪谷	207.0	立山町芦峯寺	
15	立山美女平	177.2	立山町芦峯寺ブナ坂	☆
16	とやま健康の森 グリーンパーク吉峰	33.6	立山町吉峰	
17	あわすの平	410.0	大山町亀谷・粟巣野・極楽坂	
18	ありみね	576.0	大山町有峰	
19	浜黒崎海岸松林	40.0	富山市浜黒崎	
20	呉羽丘陵	7.5	富山市呉羽町	
21	古洞森林水公園	81.0	富山市三熊	
22	寺家公園	6.7	大沢野町寺家	
23	猿倉山森林公園	26.8	大沢野町舟倉	
24	常虹の滝	58.1	細入村猪谷	
25	割山森林公園天湖森	14.0	細入村割山	
26	婦中町自然公園	27.8	婦中町新町・羽根・長沢	
27	ねいの里の森	12.9	婦中町吉住	
28	城ヶ山公園	15.3	八尾町城ヶ山	
29	21世紀の森	45.0	八尾町杉ヶ平	
30	牛岳自然の森	115.0	山田村小谷	

注: ☆印は全国森林浴100選選定地

番号	名称	面積(ha)	所在地	備考
31	新港の森	25.0	新湊市作道・二の丸 高岡市姫野・金屋	
32	太閤山ランド	118.1	小杉町黒河	
33	薬勝寺池公園	19.7	小杉町中太閤山	
34	櫛田神社	5.8	大門町串田	
35	二上山	130.4	高岡市二上山	
36	太田自然休養村の森	159.0	高岡市太田	
37	高岡古城公園	20.8	高岡市古城	
38	三千坊の森	119.0	高岡市山川	
39	阿尾森林公園	83.0	氷見市阿尾	
40	森寺城跡公園	120.0	氷見市森寺	
41	臼が峰園地	2.2	氷見市床鍋	
42	西山森林公園	210.0	福岡町西五位・赤丸	
43	五位ふれあいの森	170.0	福岡町五位	
44	城山メルヘンの森	45.0	小矢部市城山	
45	くりから史跡の森	376.2	小矢部市殖生	
46	となみ増山城跡公園	48.0	砺波市増山	
47	県民公園頼成の森	115.0	砺波市頼成	☆
48	グリーンシャワーの降る森	238.5	砺波市庄川町湯谷・湯山	
49	閑乗寺公園	23.4	南砺市井波外2入会	
50	八乙女山の森	86.8	南砺市井波外4入会	
51	安居の森	20.1	南砺市安居	
52	つくばね森林公園	162.2	南砺市蓑谷・林道	
53	桜ヶ池公園	76.5	南砺市立野原東	
54	医王山	120.0	南砺市舘	
55	刀利自然休養林	30.0	南砺市刀利	
56	中村合掌文化の森	75.0	南砺市利賀村上百瀬	
57	ロンレー東山の森	221.0	南砺市利賀村岩渕・上畠・坂上	
58	山の神ブナ原生林	14.5	南砺市利賀村阿別当	
59	五箇山合掌の森	207.9	南砺市相倉・上梨・田向	
60	ブナオ	4.2	南砺市西赤尾	

注: ☆印は全国森林浴100選選定地

(4) 県市町村の木・花木・花の一覧表

市 町 村 別	木	花木	花
富 山 県	タテヤマスギ	—	チューリップ
魚 津 市	マツ	ツツジ	カノコユリ
滑 川 市	マツ	ツツジ	キク
黒 部 市	クロベ、マツ	ツツジ	ユリ
宇 奈 月 町	カエデ	—	シャクヤク、イワウチワ
入 善 町	—	コブシ	チューリップ
朝 日 町	ヒメコマツ	—	ツツジ
富 山 市	ケヤキ	ツバキ	アザミ
大 沢 野 町	マツ	カイドウ	サルビア
大 山 町	オハラスギ	ツツジ	ナデシコ
舟 橋 村	マツ	—	サツキ
上 市 町	トガ	サツキ	リンドウ
立 山 町	タテヤマスギ	サツキ	キク
八 尾 町	マツ	ツバキ	—
婦 中 町	サンゴジュ	ツツジ	スイセン
山 田 村	カツラ	—	ユキツバキ
細 入 村	マツ	サザンカ	キク
高 岡 市	—	コシノヒガンザクラ	カタカゴ
新 湊 市	マツ	サルスベリ、キンモクセイ ハナミズキ	ケイトウ
氷 見 市	ツママ	ツツジ	ユリ
小 矢 部 市	ミヤジマスギ	コウバイ	ハナショウブ
小 杉 町	スギ	ツツジ	キク
大 門 町	ヒイラギ	コブシ	カワラナデシコ
下 村	モチ	—	ハギ
大 島 町	ヒイラギ	—	ウメ
福 岡 町	サクラ	—	ツツジ
砺 波 市	—	—	—
南 砺 市	—	—	—

資料 県森林政策課調

(5) とやま花の名所、箇所一覧及び箇所位置図

箇所番号	ところ・問い合わせ先	みどころ	あんない
1	護国寺 (朝日町境) (0765-83-3157)	シャクナゲ 4月下旬～5月上旬	石楠花寺として親しまれています。自然の地形を生かした池泉回遊式風の庭園があり、シャクナゲのほかツツジ、アジサイも楽しめます。
2	あさひ城山公園 (朝日町宮崎) 朝日町まちづくり振興課 (0765-83-1100)	サクラ 5月上旬 ツツジ 5月上旬～中旬	朝日県立自然公園内にあり、日本海をバックにピンク色の花が山を染める春が一番美しく、サクラのあとはツツジが彩りを添えます。
3	ハーバルバレーおがわ (朝日町山崎) 朝日町産業建設課 (0765-83-1100)	ハーブ 5月下旬～8月上旬	ラベンダーやペパーミントなど44種約5万株のハーブが次々に咲き、芳香を漂わせるハーブ園です。
4	舟川べり (朝日町舟川新) 朝日町まちづくり振興課 (0765-83-1100)	サクラ 4月中旬～下旬	地区住民の皆さんが大切に育てた桜並木です。残雪の山なみ、色鮮やかなチューリップ畑、そして満開のサクラが重なる風景美が楽しめます。
5	小摺戸神明社と下山八幡社 (入善町小摺戸、下山字地藏) 入善町商工水産・深層水課 (0765-72-1100)	フジ 5月中旬	小摺戸のフジは樹齢200～300年、幹周り2.8mの大フジで大蛇が躍り出たような形をしています。下山のフジは幹周り2.3mの大フジで境内を覆うように枝が広がっています。「田植え花」として親しまれています。
6	宮野運動公園 (黒部市前沢宮野) 黒部市公園管理事務所(0765-54-1236)	サクラ 4月中旬～5月上旬	自然に恵まれた宮野丘陵に位置し、野球場などが整備されサクラとともに市民の憩いの場となっています。黒部扇状地、富山湾、晴天時には遠く能登半島が一望できます。
7	長引野丘陵 (魚津市長引野) 魚津市農業水産課 (0765-23-1010)	スイセン 4月中旬～下旬 ユリ 7月上旬～8月上旬	丘陵一面にシユウタンを敷きつめたようにスイセンが咲きます。ユリ見本園では、各種のユリが芳香を漂わせます。
8	黒部峡谷 (宇奈月町奥山ほか) 宇奈月町農林課 (0765-65-0211)	新緑 5月上旬～中旬 紅葉 10月下旬～11月上旬	黒部峡谷は中部山岳国立公園に指定されており、深山幽谷の神秘的地形に新緑・紅葉が映える峡谷美は絶景です。
9	行田公園 (滑川市上小泉) 滑川市都市開発課 (076-475-2111)	ハナショウブ 6月中旬～下旬	市街地の中にあつて豊かな植生と生態系をとどめる貴重な公園で教育の森として市民に親しまれています。88品種4万株のハナショウブが楽しめます。
10	富山県薬用植物指導センター (上市町広野) (076-472-0801)	ボタン 4月下旬～5月上旬 シャクヤク 5月中旬～6月上旬	薬用植物の標本展示や薬草教室の開催など薬草知識の普及をすすめています。ボタン、シャクヤク、ハーブ類など約750種の薬草が展示されています。
11	称名滝 (立山町芦峯寺) 立山町商工観光課 (076-463-1121)	新緑 5月上旬～中旬 紅葉 10月上旬～下旬	日本一の落差350mを誇り、「日本の滝100選」にも選定されています。深く刻まれた岩壁、豊富な水流と新緑・紅葉が織りなす峡谷美は絶景です。
12	立山黒部アルペンルート(立山町芦峯寺) 富山県観光課 (076-431-4111)	高山植物のお花畑 6月中旬～8月上旬 紅葉 9月中旬～10月上旬	夏には高山植物のお花畑が広がりが可憐な花を咲かせます。秋にはナナカマド、カエデなどの紅葉が山肌を真っ赤に染め大自然のパノラマが楽しめます。
13	林業試験場樹木園・立山町吉峰山野草園 (立山町吉峰) 富山県林業普及センター (076-483-2259) グリーンパーク吉峰 (076-483-2828)	新緑 5月上旬～下旬 紅葉 10月中旬～11月中旬 山野草 5月～10月	樹木園は、木の実の林、マツボックリの林、紅葉の林などがあり園路を散策しながら樹木の特徴が学べます。吉峰山野草園ではエビネ、ササユリなど四季折々に約200種の山野草が楽しめます。
14	常願寺川公園 (立山町利田) 富山県常願寺川公園管理事務所 (076-463-2034)	サクラ 4月中旬	常願寺川の河川敷を利用したスポーツ広場などがある都市公園で、立山連峰をバックに眺める約500本のサクラはみごとです。
15	ありみね湖 (大山町有峰) 富山県有峰森林文化村(076-482-1420)	新緑 6月上旬～下旬 紅葉 10月上旬～下旬	県立自然公園、国民休養地に指定されている名勝地で自然探勝に最適です。薬師岳をバックに眺める有峰湖、ブナ・ミズナラ・モミジなどの新緑・紅葉は絶景です。
16	常西用水ブロムナード (大山町上滝ほか) 大山町農林課 (076-483-1211)	サクラ 4月中旬	桜並木が約1kmにわたり植栽されています。咲きこぼれる桜並木の狭間から望む立山連峰は印象的です。用水には佐々堤や石張水路の遺構もあります。
17	おおさわの寺家公園 (大沢野町寺家) 大沢野町農林商工課 (076-468-1111)	サクラ 4月中旬 ツツジ 5月上旬～中旬 紅葉 10月下旬～11月中旬	京都の嵐山を模した公園で眺望に優れ、サクラ、ツツジ、紅葉など四季折々の花木が楽しめます。
18	神通峡県定公園 (大沢野町・細入村) 大沢野町農林商工課 (076-468-1111) 細入村産業建設課 (076-485-2111)	新緑 4月中旬～5月中旬 紅葉 11月上旬～中旬	片路峡と呼ばれる鋭いV字谷の造形の中に、芽吹きの新緑、色鮮やかな紅葉が神通川の澄んだ緑色の流れに映える景色は絶景です。

箇所 番号	ところ・問い合わせ先	み ど こ ろ	あ ん な い
19	八尾神通さくら堤 (八尾町中神通・西神通) 八尾町農林課 (076-454-3111)	サクラ 4月中旬	神通川の中州をとり囲むように植えられたサクラの大回廊です。近くには城生城址や天狗の貝塚など歴史の名所もあります。
20	城ヶ山公園 (八尾町城ヶ山) 八尾町建設課 (076-454-3111)	サクラ 4月中旬～下旬 ツツジ 5月上旬～下旬	山頂一帯は眺望に富み、立山連峰、富山平野、富山湾を眺めながらサクラ、ツツジが楽しめます。
21	小井波 (八尾町小井波) 八尾町教育委員会 (076-454-3111)	ミズバショウ 4月下旬～5月上旬	標高470mと低いところに群生している珍しいミズバショウです。八尾町の天然記念物にも指定されています。
22	富山市農業センター(富山市月岡) (076-429-4504)	草花、花木 通年	富山市の花ツバキを集めた椿園などの花木園、花壇、芝生広場などを備え、1年を通して植物を楽しめます。
23	磯部・松川堤 (富山市磯部町ほか) 富山市公園緑地課 (076-431-6111)	サクラ 4月中旬	市街を流れる松川べりは水と緑の河川公園として市民に親しまれ、サクラ、ツツジ、ヒガンバナなど四季折々の花や緑が楽しめます。
24	富山市民俗民芸村 (富山市安養坊) 富山市公園緑地課 (076-431-6111)	ツバキ 3月下旬～4月下旬	富山市の花木のツバキが130種集められています。花や緑のなか歴史や文化にも触れることができます。
25	呉羽丘陵 (富山市呉羽町) 富山市公園緑地課 (076-431-6111)	ナシ 4月下旬	200haのナシ畑一面にナシの花が白いジュウタンを敷きつめたように咲きます。
26	富山県中央植物園 (婦中町上轡田) (076-466-4187)	世界の植物 通年 日本の植物	屋外展示園、5棟の温・冷室などを備え、植物の観賞、栽培、保存、調査・研究の機能を有する総合的植物園です。中国雲南省をはじめとする世界の植物や日本の植物が観賞できます。
27	婦中町自然公園 (婦中町新町・羽根・長沢) 婦中町公園緑地管理公社 (076-469-5840)	サクラ 4月中旬～下旬 ツツジ 5月中旬～下旬 ハナシヨウブ 6月中旬～7月上旬	広場や菖蒲園、遊歩道が整備されサクラ、ツツジ、ハナシヨウブなど四季を通して花と緑が楽しめる公園です。立山連峰や富山平野の眺望も良く各願寺や王塚古墳など歴史的遺産も多くあります。
28	県民公園太閤山ランド (小杉町黒河) 太閤山ランド管理センター (0766-56-6116)	サクラ 4月中旬 アジサイ 6月下旬～7月上旬 ヘメロカリス 6月下旬～7月中旬	県内最大の都市公園で、四季を通して花が咲き、なかでもアジサイは50品種2万株を有し、日本海側有数の規模を誇ります。サクラ、ヘメロカリスも見ごたえがあります。
29	高岡古城公園 (高岡市古城) 高岡古城公園管理事務所 (0766-20-1563)	サクラ 4月中旬 紅葉 11月上旬～中旬 ヤブツバキ 2月上旬～4月下旬	高岡市中心部に位置し大きな水濠を有する城址で、春にはサクラ、夏には生い茂る木々、秋には紅葉、冬にはツバキと四季折々の花木が水面に影を落とす風情を楽しめます。
30	高岡おとぎの森公園 (高岡市佐野・上黒田) (0766-28-6500)	バラ 5月下旬～10月下旬 四季の草花 5月上旬～10月下旬 (ワイルドフラワー)	平成8年の「第13回全国都市緑化とやまフェア」のメイン会場で、中央には千保川が流れバラ園やワイルドフラワーの花畑などがあり、花と緑と水に親しめる総合公園です。
31	水道つツジ公園 (高岡市笹八口) 高岡市水道局総務課 (0766-20-1623)	サクラ 4月中旬 ツツジ 5月上旬～6月上旬	三千坊の丘陵地に位置し、射水・砺波平野、遠くは立山連峰が望めます。15,000本のツツジが咲き誇り、200本のサクラのトンネルもみごとです。
32	高岡伏木・勝興寺(高岡市伏木古国府) 高岡市観光物産課(0766-20-1301)	ツバキ 2月中旬～4月下旬	雲龍山勝興寺は浄土真宗本願寺派の古刹で、奈良時代以来越中の国府が置かれていたところとして知られています。境内には約1,000本のツバキが群生し、別名「ツバキ寺」と呼ばれています。
33	光久寺茶庭 (氷見市飯久保) 氷見市商工観光課 (0766-74-8106)	ツツジ 5月上旬～中旬	浄土真宗の古刹光久寺の茶庭は、江戸時代の加賀藩御用造園師駒造の築山泉水庭として有名です。ツツジのほかスイレン、池に映える紅葉と四季折々の姿が満喫できます。
34	下田子藤波神社 (氷見市下田子) 氷見市商工観光課 (0766-74-8106)	フジ 5月中旬	大伴家持が咲き誇る藤のみごとさを歌に詠んだとされています。花房を垂れた静かな美しさが昔をしのばせます。
35	氷見市海浜植物園 (氷見市柳田) (0766-91-0100)	ハマナス 6月上旬～7月下旬 マングローブ 通年	海浜植物の専門植物園でハマナスなど日本の海浜植物やマングローブなど熱帯・亜熱帯の海浜植物が観賞できます。植物と深い関わりを持つ昆虫の標本も展示されています。
36	十二町瀉水郷公園 (氷見市十二町) 氷見市都市計画課 (0766-74-8075)	オニバス 8月上旬～下旬 花蓮 6月下旬～8月下旬	貴重な歴史性と自然を活かした都市公園です。国指定の天然記念物オニバスの発生地である十二町瀉や花蓮などの水生植物が観察できます。
37	朝日山公園 (氷見市幸町) 氷見市商工観光課 (0766-74-8106)	サクラ 4月中旬 ツツジ 5月上旬～中旬	市街地中央の高台に位置し、展望台からは市街地、有磯の海、立山連峰の大パノラマが楽しめます。サクラのトンネルや氷見市の花木ツツジが公園に彩りを添えます。
38	老谷と長坂の大椿(氷見市老谷、長坂) 氷見市商工観光課 (0766-74-8106)	ツバキ 老谷 4月上旬～中旬 長坂 10月下旬～4月上旬	老谷の大ツバキは、ヤブツバキとして日本一と言われています。長坂の大ツバキは10月頃から咲き始め、11月と2月～4月の3回にわたって満開の時期を迎えることから、「三度咲きのツバキ」と呼ばれています。

箇所 番号	ところ・問い合わせ先	み ど こ ろ	あ ん な い
39	岸渡川桜並木 (福岡町福岡新) 福岡町農林課 (0766-64-5333)	サクラ 4月中旬	咲きこぼれる約3,000本のサクラがピンクのトンネルをつくり、その姿を川面に映し流れる岸渡川の水辺は町民の憩いの場となっています。
40	小矢部河川公園 (小矢部市西福岡) 小矢部市商工振興課 (0766-67-1760)	ハナショウブ 6月中旬～下旬	小矢部川の河川敷には菖蒲園のほか運動広場、芝生広場も整備され市民の憩いの場となっています。「菖蒲まつり」も開催されます。
41	くりから県定公園(小矢部市石坂) 小矢部市商工振興課 (0766-67-1760)	サクラ 5月上旬	くりから県定公園は源平の古戦場、旧北陸道などの史跡名所として親しまれています。約6,000本のヤエザクラがみごとな花を咲かせます。
42	砺波チューリップ公園・花総合センター (砺波市花園町、高道) チューリップ四季彩館 (0763-33-7716) 富山県花総合センター (0763-32-1187)	チューリップ 4月下旬～5月上旬 カンナ 8月上旬～9月中旬 各種草花 通年	砺波チューリップ公園では、春にはチューリップが、夏から初秋にはカンナが季節を彩ります。チューリップ四季彩館ではチューリップが四季を通して楽しめます。富山県花総合センターは栽培技術や花壇づくりなど花の情報発信の中心施設で、展示温室もあり園芸植物を中心に約1,000種の四季折々の植物が観賞できます。
43	県民公園頼成の森水生植物園 (砺波市頼成) 頼成の森管理事務所 (0763-37-1540)	ハナショウブ 6月中旬～下旬	580品種70万株のハナショウブをはじめスイレン、ハス、コウホネなど湿地の植物が植栽され、全国に誇る規模の水生植物園です。「花しょうぶ祭り」も開催されます。
44	となみ夢の平 (砺波市五谷) 夢の平コスモス荘 (0763-37-2323)	コスモス 10月上旬～下旬	夢の平スキー場のゲレンデに100万本のコスモスがジュウタンを敷きつめたように咲き乱れます。「となみ夢の平コスモスウォッチング」も開催されます。
45	舟戸公園 (砺波市庄川町庄) 庄川町水記念公園管理運営協議会 (0763-82-4316)	サクラ 4月中旬～下旬	ヤマザクラやオオシマザクラが水辺に競い合います。庄川右岸には、山々を彩る県内では珍しい自生のエドヒガンザクラがうす紅色の花を咲かせます。
46	高瀬遺跡公園 (南砺市高瀬) 井波歴史民俗資料館 (0763-82-5050)	ハナショウブ 6月中旬～下旬	高瀬遺跡公園は平安時代初期の荘園遺跡として国の史跡に指定されています。園内に造られた曲水と水面に映える両岸のハナショウブの風情豊かな様子が楽しめます。
47	南砺市園芸植物園 (南砺市柴田屋) (0763-22-8711)	キク 11月上旬 キク科植物 通年	南砺市福野地域は古くから電照菊の生産が盛んです。南砺市園芸植物園には国内外のキク科の植物約300種が展示され一年を通して楽しめます。「南砺菊まつり」も開催されます。
48	ふくみつ河川公園(南砺市福光) 南砺市農林振興課 (0763-23-2016)	サクラ 4月中旬	南砺市福光の中心部を流れる小矢部川の河川敷を利用した都市公園でテニスコートなどが整備されています。両岸には2kmの桜並木があり、ピンクのトンネルをぐるぐる人々でにぎわいます。
49	縄ヶ池 (南砺市養谷) 南砺市農林振興課 (0763-23-2016)	ミズバショウ 5月中旬	県の天然記念物に指定されているミズバショウの大群生地です。標高1,000m以下での群生地としては日本の南西端とされ学術的にも高い価値をもっています。
50	たいら道谷高原 (南砺市梨谷) 南砺市農林振興課 (0763-23-2016)	紅葉 10月下旬～11月中旬	五箇山県立自然公園の中にあり、近くには世界遺産の相倉合掌造り集落など重要な文化財が点在しています。ヤマモミジなどの紅葉と山の岩肌とのコントラストが美しく紅葉の名所となっています。
51	庄川峡・桂湖 (砺波市庄川町小牧ダム周辺、 南砺市祖山ダム周辺、小倉地区、 大牧温泉周辺、桂湖周辺) 砺波市庄川支所管理課(0763-82-1901) 南砺市農林振興課 (0763-23-2016)	新緑 4月上旬～5月上旬 紅葉 10月上旬～11月中旬	庄川峡は溪谷美とともに紅葉の名所としても知られています。庄川の澄んだ流れに映える新緑・紅葉が美しくドラマチックな溪谷美が楽しめます。桂湖は境川ダムのダム湖で、オートキャンプ場や遊歩道などが整備されています。一帯は白山国立公園、五箇山県立自然公園に指定されており、ブナ、ミズナラなどの自然林が残されています。

資料 県森林政策課調(平成9年度選定)

(6) 富山さくらの名所 箇所一覧及び箇所位置図

N0.	さくらの名所	所在地	問い合わせ先	電話番号	品種名
1	舟川べり	朝日町舟川新	朝日町まちづくり振興課	(0765)83-1100	ソメイヨシノ
2	黒部川堤防桜堤	入善町浦山新	入善町建設課	(0765)72-1100	ソメイヨシノ
3	明日の大桜	宇奈月町明日	宇奈月町農林課	(0765)65-0211	エドヒガン
4	月訪の桜	宇奈月町浦山	宇奈月町農林課	(0765)65-0211	エドヒガン
5	宮野運動公園	黒部市宮野	黒部市公園管理事務所	(0765)54-1236	ソメイヨシノ、サトザクラ
6	松倉城跡	魚津市鹿熊	魚津市教育委員会	(0765)23-1045	ヤマザクラ
7	魚津市総合公園	魚津市三ヶ	魚津市施設管理公社	(0765)24-9578	ソメイヨシノ、サトザクラ
8	新川学びの森天神山交流館	魚津市天神野新	新川学びの森天神山交流館	(0765)31-7001	ソメイヨシノ、サトザクラ
9	行田公園	滑川市上小泉	滑川市都市開発課	(076)475-2111	ソメイヨシノ
10	常願寺川公園	立山町利田	富山県常願寺川公園管理事務所	(076)463-2034	ソメイヨシノ、サトザクラ
11	富山県林業試験場・樹木園	立山町吉峰	富山県林業普及センター	(076)483-2259	サトザクラほか150品種
12	常西用水プロムナード	大山町上滝ほか	大山町企画観光課	(076)483-1211	ソメイヨシノ
13	松川公園・磯部堤	富山市磯部町～東田地方町	富山市公園緑地課	(076)431-6111	ソメイヨシノ
14	いたち川公園	富山市今木町～大泉町	富山市公園緑地課	(076)431-6111	ソメイヨシノ
15	神通川左岸堤防	富山市五福	北陸地方整備局富山河川国道事務所有次出張所	(076)425-1042	ソメイヨシノ
16	城址公園	富山市本丸	富山市公園緑地課	(076)431-6111	ソメイヨシノ
17	呉羽丘陵	富山市北代ほか	富山市公園緑地課	(076)431-6111	エドヒガン、ヤマザクラ、カスミザクラ
18	呉羽山公園	富山市安養坊ほか	富山市公園緑地課	(076)431-6111	エドヒガン、ソメイヨシノ、ヤマザクラ
19	春日温泉郷	大沢野町春日	大沢野町農林商工課	(076)468-1111	ソメイヨシノ
20	寺家公園	大沢野町寺家	大沢野町農林商工課	(076)468-1111	ソメイヨシノ、サトザクラ
21	神通川さくら堤・塩の千本桜	八尾町西神通・中神通大沢野町塩	八尾町建設課大沢野町農林商工課	(076)454-3111 (076)468-1111	ソメイヨシノ
22	城ヶ山公園	八尾町城ヶ山	八尾町建設課	(076)454-3111	ソメイヨシノ、ヤマザクラ サトザクラ、ギョイコウ
23	富山県中央植物園	婦中町上善田	富山県中央植物園	(076)466-4187	ソメイヨシノ、サトザクラ
24	婦中町自然公園	婦中町羽根	婦中町保健生活課	(076)465-2111	ソメイヨシノ
25	いこいの村富山	婦中町細谷	いこいの村富山	(076)469-5770	エドヒガン、ソメイヨシノ シダレザクラ、サトザクラ
26	鎌倉八幡宮の大桜	山田村鎌倉	山田村産業課	(076)457-2111	エドヒガン
27	内川べり	新湊市八幡町・中新湊・二の丸町	新湊市農業水産課	(0766)82-8000	ソメイヨシノ
28	太閤山ランド	小杉町黒河	太閤山ランド管理センター	(0766)56-6116	ソメイヨシノ
29	薬勝寺池公園	小杉町中太閤山	小杉町産業振興課	(0766)56-1511	ソメイヨシノ
30	東洋紡績株式会社富山事業所庄川工場	大門町穴内	大門町産業課 東洋紡績株式会社富山事業所庄川工場	(0766)52-6961 (0766)52-2323	ソメイヨシノ
31	高岡古城公園	高岡市古城	高岡古城公園管理事務所	(0766)20-1563	コシノヒガン、ソメイヨシノほか
32	水道つつじ公園	高岡市笹八口	高岡市水道局総務課	(0766)20-1623	ソメイヨシノ、シダレザクラ、ヤマザクラ
33	千保川沿い	高岡市清水町～下黒田	高岡市緑花対策課	(0766)20-1416	ソメイヨシノ
34	二上山公園(城山園地)	高岡市東海老坂	高岡市緑花対策課	(0766)20-1416	キンキマメザクラ、ヤマザクラ、サトザクラ
35	駒つなぎ桜	氷見市粟原	氷見市ふるさと整備課	(0766)74-8100	エドヒガン
36	余川古寺の桜	氷見市余川	氷見市ふるさと整備課	(0766)74-8100	エドヒガン
37	上久津呂のツバキ・キクザクラ	氷見市上久津呂	氷見市ふるさと整備課	(0766)74-8100	ノトノキクザクラ
38	朝日山公園	氷見市幸町	氷見市ふるさと整備課	(0766)74-8100	ソメイヨシノ
39	岸渡川桜並木	福岡町福岡新	福岡町経済振興課	(0766)64-5333	ソメイヨシノ
40	城山公園	小矢部市城山町	小矢部市農林課	(0766)67-1760	ソメイヨシノ
41	俱利伽羅泉定公園	小矢部市松永	小矢部市農林課	(0766)67-1760	サトザクラ
42	上和田運動公園・キャンプ場	砺波市上和田	砺波市チューリップ四季彩館	(0763)33-7716	ソメイヨシノ、サトザクラ
43	向野のエドヒガン	南砺市野口	南砺市農林振興課	(0763)23-2016	エドヒガン
44	桜ヶ池	南砺市立野原東	南砺市農林振興課	(0763)23-2016	キンキマメザクラ、コシノヒガン、ソメイヨシノ オオシロザクラ、サトザクラ
45	舟戸公園・水記念公園	砺波市庄川町金屋ほか	砺波市庄川支所管理課	(0763)82-1901	コシノヒガン、ソメイヨシノ
46	砺波嵐山	砺波市庄川町金屋ほか	砺波市庄川支所管理課	(0763)82-1901	エドヒガン
47	千谷の宮桜	南砺市院瀬見	南砺市農林振興課	(0763)23-2016	エドヒガン
48	赤祖父湖畔	南砺市川上中	南砺市農林振興課	(0763)23-2016	ソメイヨシノ、サトザクラ
49	安居寺公園	南砺市安居	南砺市農林振興課	(0763)23-2016	ソメイヨシノ
50	ふくみつ河川公園	南砺市福光	南砺市農林振興課	(0763)23-2016	ソメイヨシノ、サトザクラ

資料 県森林政策課調(平成15年度選定)

(7)とやま水源の森、箇所一覧及び箇所位置図

番号	森林の名称	選定基準	天然林と人工林の割合		水源の種類	主な見どころ
			天然林	人工林		
1	朝日小川水源の森 (朝日町)	①	90%	10%	朝日小川ダム	ブナやミズナラの新緑と紅葉 ダム湖周辺の公園・ハーブ園
2	杉沢の沢スギ (入善町)	④	100%	—	湧水	伏条更新の貴重な杉林・多様な植生 (国指定天然記念物)
3	舟見水源の森 (入善町)	③	62%	38%	渓流水	舟見山自然公園 ミズナラ林からヒメコマツへの変化
4	宇奈月水源の森 (宇奈月町)	①	95%	5%	渓流水	ブナやミズナラの新緑と紅葉 町名の由来地、温泉
5	嘉例沢森林公園 (黒部市)	②	90%	10%	湧水	ブナ林の宝庫、ワサビやカワモズクなど の水生植物、磨崖仏
6	古鹿熊水源の森 (魚津市)	①	90%	10%	角川ダム	ブナやミズナラの新緑と紅葉 雨乞いの本尊
7	行田公園 (滑川市)	②	70%	30%	湧水	市街地の中にある自然公園、ハナショウ ブ園、植物や野鳥の観察
8	千石川水源の森 (上市町)	①	85%	15%	上市川 第2ダム	コナラやミズナラの新緑と紅葉 千石森林公園、三枚滝
9	大岩水源の森 (上市町)	④	75%	25%	渓流水	火山の噴火による湖沼群 大岩山日石寺、そうめん
10	白岩川水源の森 (立山町)	①	55%	45%	白岩川ダム	ブナやミズナラの新緑と紅葉 ミズバショウの群生、国立立山少年自然の家
11	熊野川水源の森 (大山町)	①	90%	10%	熊野川ダム	ブナやミズナラの新緑と紅葉 ダム湖周辺の公園
12	下夕南部水源の森 (大沢野町)	③	66%	34%	渓流水及び 湧水	県下有数のスギの美林 野仏の里、神通峡
13	庵谷水源の森 (細入村)	④	70%	30%	渓流水	旧飛騨街道、庵谷峠からの展望、神通峡
14	白木峰水源の森 (八尾町)	②	76%	24%	渓流水	ブナやチシマザサの群集、高原植物の宝庫 とやま21世紀の森
15	深道水源の森 (山田村)	④	73%	27%	渓流水	ブナ林の群生、ブナの新緑と紅葉、山菜採り 山田村指定文化財
16	古洞水源の森 (富山市)	②	95%	5%	古洞ダム	ダム周辺の多様な植生、野鳥の宝庫 山菜採り、自然活用村
17	笹尾池水源の森 (小杉町)	③	42%	58%	笹尾池	渇水時にも涸れないため池、山菜の宝庫
18	太田水源の森 (高岡市)	②	90%	10%	与茂九郎池、 赤尾谷内池	二上山周辺最大のため池 太田自然休養村
19	桑の院水源の森 (氷見市)	③	53%	47%	桑の院池	農業の発展に貢献、縄文式土器の発掘
20	五位水源の森 (福岡町)	②	69%	31%	五位ダム	ダム湖周辺の景観 とやまふくおか家族旅行村
21	くりから水源の森 (小矢部市)	④	94%	6%	埴生大池	低山帯の貴重なブナ林 源平合戦の古戦場、埴生八幡宮
22	頼成・増山水源の森 (砺波市)	②	45%	55%	和田川ダム	郷土種のマスマヤスギ 県民公園頼成の森、増山城址公園
23	庄川湯谷水源の森 (砺波市)	②	70%	30%	湧水	グリーンシャワーの降る森 牛獄ふるさと歩道、三段の滝
24	八乙女・不動滝水源の森 (南砺市)	③	40%	60%	渓流水	閑乗寺自然公園、不動滝、不動滝の霊水

番号	森林の名称	選定基準	天然林と人工林の割合		水源の種類	主な見どころ
			天然林	人工林		
25	妃の清水の森 (南砺市)	④	57%	43%	湧水	安居寺周辺の自然環境緑地公園
26	縄ヶ池水源の森 (南砺市)	②	84%	16%	縄ヶ池	ブナやミズナラの新緑と紅葉 ミズバショウの群生(県指定天然記念物)
27	槍の先水源の森 (南砺市)	④	71%	29%	湧水	コナラやミズナラの新緑と紅葉 医王山自然公園
28	臼中水源の森 (南砺市)	①	94%	6%	臼中ダム	ブナやコナラの新緑と紅葉 ロックフィルダム
29	水無山水源の森 (南砺市)	①	57%	43%	水無ダム	ミズバショウの群生、高山植物の宝庫 白木水無自然公園
30	籠渡水源の森 (南砺市)	④	53%	47%	湧水	樹齢300年のなだれ防止林 泉の大杉、庄川峡
31	桂湖水源の森 (南砺市)	①	99%	1%	堺川ダム	有峰、黒部に次ぐ人工湖 ダム湖周辺の公園施設、B級漕艇場
全 国	ありみね		88%	12%	有峰ダム	薬詩岳の登山口、植物や野生動物の宝庫 有峰ふるさと自然公園
全 国	利賀ふれあいの森		52%	48%	湧水	樹齢300年のミズナラ、樹齢150年以上の 天然林、コウの貴水
全 国	赤祖父山のブナ林		100%	—	赤祖父池	ブナやミズナラの新緑と紅葉 ヘラブナ釣り、ユキツバキの名称

○ 「とやま水源の森」選定基準

- ①水道・用水等(ダム等)の取水源になっている森林
- ②レクリエーション・教養の場になっている森林
- ③水源かん養機能向上のための森林整備に適切にかつ積極的に実施されている森林
- ④歴史上、文化上価値の高い森林

「とやま水源の森」箇所位置図

(8) 自然公園等の概要

(イ) 自然公園等現況表

種 別	箇所数	面積 (ha)	県土面積に占 める割合(%)	概 要
国立公園	2	79,173	18.62	中部山岳、白山
国定公園	1	1,005	0.24	能登半島
県立自然公園	5	39,576	9.32	朝日、有峰、五箇山、白木水無、医王山
県定公園	12	9,666	2.32	神通峡、呉羽丘陵、高岡古城、俱利伽羅、 庄川峡、大岩眼目、松倉城跡、増山城跡、 夢の平、稲葉山・宮島峡、桜ヶ池、 八乙女山・閑乗寺
自然環境保全地域	11	624	0.15	沢杉、縄ヶ池・若杉、愛本、東福寺、 神通峡、深谷、山の神、池の尻、 日尾御前、常楽寺、谷内谷
合 計	31	130,044	30.62	

(ロ) 自然公園の概要

区 分	名 称	面積(ha)	左のうち特別地域	指定年月日	関 係 市 町 村
国立公園	中部山岳	76,431	73,837	昭和9年12月4日	朝日町、宇奈月町、魚津市、 上市町、立山町、大山町
	白 山	2,742	2,742	昭和37年11月12日	南砺市
	小 計	79,173	76,579		
国定公園	能登半島	1,005	964	昭和43年5月1日	高岡市、氷見市
県 立 自然公園	朝 日	9,623	9,355	昭和48年3月13日	朝日町
	有 峰	11,600	11,600	〃	大山町
	五 箇 山	3,856	3,275	〃	南砺市
	白木水無	11,554	6,473	昭和49年3月30日	八尾町、南砺市
	医 王 山	2,943	1,548	昭和50年2月22日	南砺市
	小 計	39,576	32,251		
合 計	8 か 所	119,754	109,794		

(ハ) 県定公園の概要

名 称	面積(ha)	指定年月日	関 係 市 町 村	備 考
神通峡	1,160	昭和42年10月7日	大沢野町、細入村	
呉羽丘陵	487	〃	富山市	一部都市公園と重複
高岡古城	22	〃	高岡市	都市公園と重複
俱利伽羅	758	〃	小矢部市	
庄川峡	835	昭和43年4月16日	砺波市	一部都市公園と重複
大岩眼目	2,880	昭和44年10月25日	上市町	
松倉城跡	1,083	平成4年3月26日	魚津市	
増山城跡	345	〃	砺波市	一部都市公園と重複
夢の平	221	〃	〃	
稲葉山・宮島峡	757	〃	小矢部市	
桜ヶ池	485	〃	南砺市	一部都市公園と重複
八乙女山・閑乗寺	633	〃	砺波市、南砺市	〃
合 計	9,666			

資料 県自然保護課調 (平成17年1月末日現在)

(ホ) 県民公園の概要

種 別	名 称	規模 (ha)	設 置 の 目 的	開設年月
都市公園	県民公園新港の森	25	① 公害防止のためのグリーンベルトの確保 ② 県民の休息、散歩、遊戯、運動等総合的なレクリエーションの場の提供	57年10月 庭球場 58年4月 野球場・ 陸上競技場 58年7月
	県民公園太閤山 ランド	117	県民に休息、観賞、散歩、遊戯、運動等総合的なレクリエーションの場の提供	58年7月
自然風致 公園	県民公園頼成の森	110	県民に森林を生かした休養の場の提供	50年4月
	県民公園自然博物館	13	県民に自然に関する学習の場の提供	56年6月
	県民公園野鳥の園	73	① 野鳥の保護 ② 県民に自然探勝の場の提供	60年10月
指定公園	中央サイクリングロード いこいの村	延長約19km 16.5	県民公園と有機的かつ一体的に機能する公園	52年4月 54年5月
(遊歩道)	公園街道	延長約19km	県民公園を結ぶ自然歩道	58年4月
(全体)	県民公園地域	約 2,600		

資料 県自然保護課調 (平成17年1月末日現在)

(注) 中央サイクリングロードには、富山市花ノ木から小杉町黒河までの間、遊歩道が併設されている。

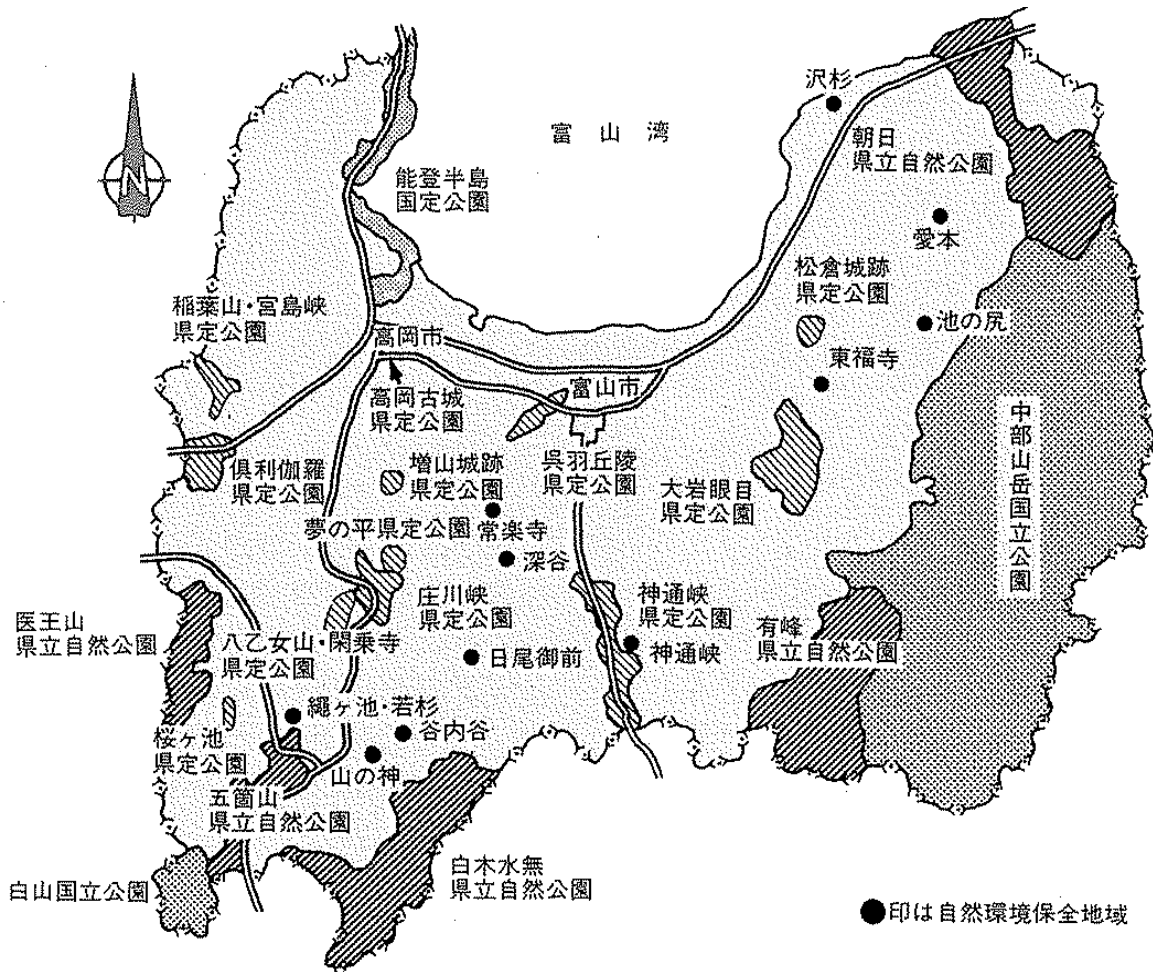
(二) 自然環境保全地域の概要

名 称	場 所	面 積 (ha)	指定年月日	特別地区 指定年月日	野生動植物保護 地区指定年月日	主な保全対象
沢 杉 自然環境保全地域	下新川郡入善 町吉原	2.67 (2.67)	昭48年10月20日 県告示 1,037号	昭51年12月25日 県告示 1,234号		黒部川末端扇状地の伏流水とサワスギ等の植生
縄ヶ池・若杉 自然環境保全地域	南砺市菟谷他	315.70	昭48年10月20日 県告示 1,037号			山地帯における池沼湿原のミズバショウ及びブナ、ミズナラの天然林
愛 本 自然環境保全地域	下新川郡宇奈 月町舟見・中 ノ口	11.78 (1.89)	昭51年6月1日 県告示 548号	昭51年12月25日 県告示 1,234号		黒部川扇頂部の地形とウラジロガシ林
東福寺 自然環境保全地域	滑川市東福寺 他	71.55	昭51年6月1日 県告示 548号			河岸段丘等の地形と安山岩で形成された節理の露頭
神通峡 自然環境保全地域	上新川郡大沢 野町寺津 婦負郡細入村 片掛・庵谷	152.68 (45.04)	昭51年6月1日 県告示 548号	昭51年12月25日 県告示 1,234号		神通川のV字峡谷とウラジロガシ、アカシデ林
深 谷 自然環境保全地域 自然環境保全地域	婦負郡八尾町 深谷	8.48 (1.75) ((1.75))	昭53年7月11日 県告示 717号	昭53年12月14日 県告示 1,305号	昭53年12月14日 県告示 1,306号	オオミズゴケ、モウセンゴケ等の湿性植物の群生地とハッチョウトンボの生息地
山の神 自然環境保全地域	南砺市利賀村 阿別当	12.50 (12.50)	昭54年8月7日 県告示 934号	昭55年1月5日 県告示 1号		ブナ、ミズナラの天然林
池の尻 自然環境保全地域	魚津市二ヶ 池ノ尻	1.36 (1.36)	昭56年1月17日 県告示 23号	昭56年2月12日 県告示 116号		県内最大のミズバショウの純群落とモリアオガエル、クロサンショウウオの繁殖地
日尾御前 自然環境保全地域	婦負郡八尾町 内名	34.94 (34.94)	昭56年11月26日 県告示 1,210号	昭56年11月26日 県告示 1,212号		安山岩質凝灰岩の特異な地形と優れた天然林
常楽寺 自然環境保全地域	婦負郡婦中町 千里	10.99 (0.70)	昭61年7月9日 県告示 1,046号	昭61年10月17日 県告示 1,567号		低山丘陵地にあるウラジロガシの天然林
やちのたに 谷内谷 自然環境保全地域	南砺市利賀村 百瀬川	1.13 (0.19) ((0.19))	昭61年7月9日 県告示 1,046号	昭61年10月17日 県告示 1,567号	昭61年10月17日 県告示 1,568号	低山地帯におけるオオミズゴケを中心とする湿性植物の群生地
計	11地域	623.78 (101.04) ((1.94))				

資料 県自然保護課調（平成17年3月末日現在）

(注) () 内は特別地区面積、(()) 内は野生動植物保護地区面積。

(〜) 自然公園等現況図



(9) 林業関係事業等の市町村指定年度等一覧表

事務所別	市町村別	地域森林計画樹立	市町村森林整備計画樹立	特定市町村	大規模林業園	林業構造改善						
						1次	2次	新	活性化	強化	確立	林業・木材構造
魚津	魚津市	H13	H13	H11	48	44		山59	総3	事業9		林経14
	滑川市	H13	H13	—			山59	総3	事業9		林経14	
	黒部市	H13	H13	H11	48		49・54	山59	総3	事業9		林経14
	宇奈月町	H13	H13	H11	48			山59	総3	事業9		林経14
	入善町	H13	H13	—	48			山59	総3	事業9		林経14
	朝日町	H13	H13	H11	48	42	52	山59	総3	事業9		林経14
富山	富山市	H13	H13	—					総2	事業8		林経14・木材14・林経15
	大沢野町	H13	H13	H11	48		53				集約12	
	大山町	H13	H13	H11	48	43	54	山63		(緊急11)	集約12	
	舟橋村	—	—	—								
	上市町	H13	H13	H11	48	40	54				集約12	
	立山町	H13	H13	H11	48	41	49	山63			集約12	
	八尾町	H13	H13	H11	48	44	48	山57	総2	事業8		林経14・木材14
	婦中町	H13	H13	H11					総2	事業8		林経14・木材14
	山田村	H13	H13	H11					総2	事業8		林経14・木材14
細入村	H13	H13	H11	48				総2	事業8		林経14・木材14	
高岡	高岡市	H15	H15	H11				地58	総3			
	新湊市	—	—	—								
	氷見市	H15	H15	H11		45	51	山62	総6			
	小矢部市	H15	H15	H11		42・46	50	山57	総3			
	小杉町	H15	H15	—					総3			
	大門町	H15	H15	—					総3			
	下村	—	—	—								
	大島町	—	—	—								
福岡町	H15	H15	H11				地56	地2・総3				
砺波	砺波市											
	(砺波市)	H15	H15	H11					総5	事業11		林経16
	(庄川町)	H15	H15	H11				地56	資6	事業11		
	南砺市											
	(城端町)	H15	H15	H11	48	46	50	山56		事業11		
	(平村)	H15	H15	H11	48	40	51	活60	地2			
	(上平村)	H15	H15	H11	48	39	51					
	(利賀村)	H15	H15	H11	48	39・45	47・53	山活60	中山7		集約13	
	(井波町)	H15	H15	H11				適59		事業11		
	(井口村)	H15	H15	H11					美6	事業11		
(福野町)	H15	H15	H11						事業11			
(福光町)	H15	H15	H11	48	43	47・52	山55	資2	事業11			
富山県							広61					

資料 森林政策課ほか調

特用林産			山村振興対策					過疎地域	豪雪対策		辺地数	経済地帯		
			振興山村	山村振興計画樹立					豪雪地帯	特別豪雪地帯				
林産集落	産地化	産地振興		1期	2期	3期	4期	5期						
			松倉	45	50	61				38			中間農業地域	
										38		3	平地農業地域	
			東布施	45	51					38			〃	
										38	46		中間農業地域	
										38			平地農業地域	
			宮崎、境 南保、山崎	43	48	55	8	14		38			中間農業地域	
										38			都市の地域	
										38			中間農業地域	
			大山、福沢	46	53	61	9			38	46	3	〃	
										38			平地農業地域	
			大岩、白萩	43	47	54				38	46	2	中間農業地域	
A59・A62			東谷	47	53	60	10			38	48	1	〃	
	山7		卯花、野積 仁歩、大長谷	47	52	59	6	11		38	48	6	山間農業地域	
										38			平地農業地域	
			全域	46	52	57	4	11	1	38	46	2	中間農業地域	
									1	38	51		山間農業地域	
	山2・山4									38			都市の地域	
										38			〃	
A57	山6									38		35	中間農業地域	
										38		1	平地農業地域	
										38			都市の地域	
										38			平地農業地域	
										38			〃	
										38			〃	
	山2		五位山	47	54	63				38		2	〃	
												5		
										38			〃	
										38	54		中間農業地域	
									1			11		
A63・B58	山3・山7	地9	養谷	44	51					38	54		中間農業地域	
A61・A63	山5		全域	42	49	57	5	13		38	46		山間農業地域	
A57・A61			全域	41	48	55	4	11		38	46		〃	
				全域	40	49	56	7			38	46		〃
											38			平地農業地域
										38			〃	
			西太美、太美山	44	50	56	3			38	54		中間農業地域	

(10) 林業関係団体一覧

平成18年3月31日現在

団 体 名	郵便番号	所 在 地	代 表 者	電話番号	FAX番号
富山県森林組合連合会	930-2226	富山市八町6931	代表理事 会長 内藤 邦彦	434-3351	434-1794
富山県山林協会	930-0096	富山市舟橋北町4-19 県森林水産会館	会 長 綿貫 民輔	441-5737	441-5714
(社)とやま緑化推進機構	〃	〃	理事長 八嶋 健三	441-6186	433-6100
富山県樹苗緑化協同組合	〃	〃	〃 加茂 正三	441-6188	433-0361
富山県木材組合連合会	930-0096	富山市舟橋北町4-19 県森林水産会館	会 長 小池 善英	432-5057	441-8468
富山県木材協同組合連合会	〃	〃	理事長 〃	〃	〃
富山県木材青壮年連合会	934-0093	高岡市姫野1-1 (株)丸吉工業内	会 長 副田 誠	(0766) 82-6261	(0766) 82-6261
林業・木材製造業労働災害防止協会 富山県支部	930-2226	県森連内	支部長 内藤 邦彦	434-3351	434-1794
富山県林務建設業協会	930-0094	富山市安住町3-14 建設会館	会 長 高平 剛	432-2400	432-2406
富山県緑化造園土木協会	939-8206	富山市布瀬町2-4-16	〃 橋本 荘八	423-1023	423-7400
(社)富山県建築組合連合会	939-8251	富山市西荒屋25-4	〃 折谷 香	428-8255	428-8277
富山県営林管理委員会	930-8501	県森林政策課内	〃 山口 武雄	444-3386	444-4428
とやま林材業青年会議所	930-2226	県森連内	理事長 荒木 美博	434-3351	434-1794
富山県林業研究グループ協議会	930-8501	県森林政策課内	会 長 長崎 喜一	444-3389	444-4428
富山県緑資源造林推進協議会	930-0096	富山市舟橋北町4-19 (独)緑資源機構富山水源林 整備事務所内	〃 澤崎 義敬	431-4292	442-5501
富山県林業構造改善協議会	930-2226	県森連内	〃 内藤 邦彦	434-3351	434-1794
富山県林業構造改善対策協議会	930-0096	県山林協会内	〃 綿貫 民輔	441-5737	441-5714
富山県緑資源特定森林圏整備推進協議会	〃	〃	〃 〃	〃	〃
富山県林業用優良種苗需給調整協議会	930-8501	県森林政策課内	〃 寺林 敏	444-3389	444-4428
富山県林政協議会	〃	〃	〃 〃	444-3388	〃
富山県森林審議会	〃	〃	〃 長井 真隆	444-3385	〃
富山森林管理署	930-0065	富山市星井町2-1-8	署 長 石山 進	424-4931	424-4934
(独)緑資源機構富山水源林整備事務所	930-0096	富山市舟橋北町4-19 県森林水産会館	所 長 江藤 正三郎	431-4292	442-5501
(社)富山県農林水産公社	〃	〃	理事長 大永 尚武	432-7086	432-7086
(財)花と緑の銀行	939-2713	富山市婦中町上轡田42	〃 石井 隆一	466-2425	465-5923
富山港植物検疫協会	931-8358	富山市東岩瀬町海岸通り5	会 長 金尾 雅行	437-9430	437-9430
伏木富山新港植物検疫協会	934-0095	高岡市石丸2-2 富山新港木材会館内	〃 石灰 甚一	(0766) 82-5523	(0766) 82-2364
(株)富山県木材管理センター	931-8358	富山市東岩瀬町海岸通り7-2	代表取締役 社長 塚原 鐵二	438-2188	438-2531
富山県林業技術センター振興協議会	930-0096	県木連内	会 長 西村 亮彦	432-5057	441-8468
富山県素材生産組合	932-0231	南砺市山見1721 島田木材内	理事長 西村 亮彦	(0763) 82-0124	(0763) 82-0792
富山県しいたけ生産者協会	930-2226	県森連内	会 長 六田 敏夫	434-1740	434-1799

注:明記のない限り、電話・FAX番号の市外局番は076

県森林政策課ほか調

平成16年度版

富 山 県 林 業 統 計 書
平成18年3月刊行

編集 富山県農林水産部
発行 富山市新総曲輪1番7号
電話(代)076-431-4111

