

平成 20 年 度

富 山 県 森 林・林 業 統 計 書

平成22年3月刊行

富 山 県 農 林 水 産 部

はじめに

本県の森林のうち、約4万5千haは戦後を中心として造成されたスギ等の人工林で、これらの人工林は、造林・保育による資源の造成期から間伐や主伐による資源の利用期に移行する段階にあり、資源の循環利用を通じて持続的な森林経営を確立していくことが必要となっています。

このため、県では平成20年3月に「富山県森林・林業振興計画」を策定し、川上では、施業の集約化・団地化や、作業路網、高性能林業機械の整備により効率的な林業経営を推進するとともに、川下では、山から製材所への直送方式による流通システムの構築、県産材の利用促進などを重点的に取り組むこととしました。

すでに、現場レベルにおいては、林内路網の配置、高性能林業機械の導入、人材の育成等を一体的に計画・実施する実践的な取り組みが始まっているほか、木材の利用面では、庁舎や学校・地区公民館などの公共施設の木質化や木材利用の取組が進められています。

こうした中、国では平成21年12月に森林・林業を再生していく指針となる「森林・林業再生プラン」が策定され、林業経営の基盤づくりを進めるとともに、木材の安定供給と利用に必要な体制を構築していくこととされています。

県では、こうした国の動きと連携を取りつつ、引き続き「富山県森林・林業振興計画」の各種施策の展開を図り、魅力ある林業・木材産業の構築を目指していきます。

本書が、必要な情勢分析や事業計画立案等の基礎資料として、また、本県の森林に関わる正確な情報を知るうえでの手助けとして、関係の方々に広く活用いただければ幸いです。

おわりに、本書の編集にあたり、資料の提供にご協力いただいた関係各位に、深く感謝申し上げます。

平成22年3月

富山県農林水産部長
寺井 幹男

利用される方々に

1. 本書は、県森林政策課、自然保護課、統計調査課、農林水産総合技術センター、北陸農政局富山農政事務所、県森林組合連合会、その他関係官公署・団体から収集した資料により編集してあります。
2. 本書は原則として、平成16年(年度・暦年)から平成20年(年度・暦年)の5ヶ年間の資料に基づき作成したものです。
3. 特に注記しない限り、年度は平成21年3月31日現在で、年次は20年12月31日現在のものです。
4. 各統計の単位は、表の右肩に示してあります。また、単位以下は四捨五入を原則としたため、各数の計が総数に一致しない場合があります。
5. 統計表の符号の用法は次のとおりです。
 - 「0」 …… 数値が単位未満のもの
 - 「-」 …… 該当数値がないもの
 - 「…」 …… 該当数値不詳のもの
 - 「△」 …… 負数(マイナス)のもの
6. 市町村合併により平成16年11月1日に砺波市、南砺市、平成17年4月1日に富山市、同年11月1日に高岡市、射水市、平成18年3月31日に黒部市が新たに誕生しましたが、それぞれの新市に記載してある数値は、新市を対象とした調査数値があるものに対してはその数値を、合併前の市町村を対象とした調査数値しかないものについては合併前の市町村の数値を単純に合算して記載してあります。
7. 本書の統計資料についての問合せ等は、各表脚注に揚げた諸機関又は県森林政策課にお願いします。

目 次

	頁
富山県森林・林業の概況	1 ~ 16
統 計 表	
1 人口・土地	
(1)人口・就業者数	18 ~ 19
(2)土地	20 ~ 21
2 森林の概況	
(1)市町村別所有形態別森林面積	22 ~ 23
(2)市町村別林種別面積、蓄積(民有林)	24 ~ 27
(3)全県森林計画区別、樹種別森林資源表(民有林)	28 ~ 29
(4)全県森林計画区別、樹種別齢級別森林資源表(民有林)	30 ~ 50
(5)市町村別ゾーニング別森林面積(民有林)	51
(6)私有林の市町村別、所有形態別森林面積	52 ~ 53
(7)市町村別標高階別森林面積(民有林)	54 ~ 55
(8)市町村別傾斜階別森林面積(民有林)	56 ~ 57
3 森林計画	
(1)森林施業計画認定実績(平成16年度以降)	58 ~ 59
4 水と緑の森づくり	
(1)平成20年度 里山再生整備事業実施状況	60 ~ 63
(2)平成20年度 里山再生整備事業実施地区位置図	64
(3)平成20年度 みどりの森再生事業実施状況	65
(4)平成20年度 みどりの森再生事業実施箇所位置図	66
(5)「とやまの森づくりサポートセンター」への登録団体一覧	67 ~ 68
5 造林	
(1)造林実績	69 ~ 70
(2)山行苗木需給実績	71
(3)林業用種苗生産者経営体別苗畑面積	71
(4)採種園(育種母樹林)の状況	72
(5)採穂園(育種母樹林)の状況	72
(6)民有林適地適木調査実績(土壌型別分布表)	73 ~ 74

6 林道・作業道(路)

(1) 林道現況	．．．．．	75	～	76
(2) 林道事業実績	．．．．．	77	～	78
(3) 作業道(路)現況	．．．．．	79	～	80
(4) 市町村別作業道(路)開設実績	．．．．．	81	～	82
(5) 緑資源幹線林道事業の概況	．．．．．	83	～	84
(6) 山のみち地域づくり交付金事業の概況	．．．．．	85	～	86
(7) 林道災害復旧事業実績	．．．．．	87		

7 林業機械

(1) 林業機械の推移	．．．．．	88		
(2) 高性能林業機械の推移	．．．．．	88		

8 林業構造改善事業

(1) 林業構造改善事業実施市町村位置図	．．．．．	89	～	90
(2) 市町村別事業実績総括表	．．．．．	91	～	92
(3) 第一次林構	．．．．．	93		
(4) 第二次林構	．．．．．	94		
(5) 新林構	．．．．．	95	～	96
(6) 活性化林構実施状況	．．．．．	97	～	98
(7) 強化林構実施状況	．．．．．	99	～	100
(8) 確立林構実施状況(緊急林構含)	．．．．．	101	～	102
(9) 林業・木材産業構造改革事業実施状況	．．．．．	103	～	104
(10) 強い林業・木材産業づくり交付金、森林づくり交付金実施状況	．．．．．	105	～	106
(11) 森林・林業・木材産業づくり交付金実施状況	．．．．．	107	～	108

9 林業金融

(1) 農林漁業金融公庫の貸付実績	．．．．．	109	～	110
(2) 林業改善資金の貸付実績	．．．．．	109	～	110
(3) 木材産業等高度化推進資金の貸付状況(年度末貸付残高)	．．．．．	109	～	110

10 林産物

(1) 素材需給量	．．．．．	111	～	112
(2) 素材生産量(用途別、樹種別)	．．．．．	111	～	112
(3) 製材動態	．．．．．	111	～	112
(4) 製材用素材の樹種別入荷量	．．．．．	113	～	114

(5)木材チップ需給状況	．．．．．	113	～	114
(6)木材チップ工場数	．．．．．	113		
(7)しいたけほだ木伏込状況並びに特用林産物生産量	．．．．．	115	～	116
11 森林被害				
(1)森林病虫害等防除実績	．．．．．	117		
(2)森林国営保険契約と損害てん補実績	．．．．．	118		
12 森林組合				
(1)森林組合連合会の構成	．．．．．	119	～	120
(2)森林組合の構成	．．．．．	119	～	120
(3)森林組合の事業内容	．．．．．	119	～	120
(4)森林組合の状況	．．．．．	121		
(5)生産森林組合	．．．．．	122		
(6)下刈作業学生(草刈り十字軍)実績	．．．．．	123	～	124
13 林業労働, 入会林野, 林業後継者				
(1)林業担い手数	．．．．．	125	～	126
(2)入会林野等整備事業実績	．．．．．	127		
(3)林業グループ(林業研究グループ)の現況	．．．．．	127		
(4)青年林業士・指導林家・青年伐木造材士・林業作業士 (グリーンワーカー)・普及指導協力員の現況	．．．．．	128	～	131
(5)花とみどりの少年団の現況	．．．．．	133	～	134
14 県営林				
(1)県有林種別面積	．．．．．	135		
(2)県行造林種別面積	．．．．．	136		
(3)県有林の現況	．．．．．	137		
(4)県行造林の現況	．．．．．	138	～	139
(5)水源林造成基金による取得用地	．．．．．	140		
15 治山				
(1)治山事業実績	．．．．．	141	～	144
(2)緊急治山等事業、施設災害復旧事業および県単治山事業実績	．．．．．	145	～	148
(3)山地災害危険地区数	．．．．．	149		

16 保安林

(1)保安林の種類別面積表	．．．．．	150	～	153
(2)保安林の解除実績表	．．．．．	154	～	155
(3)林地開発許可状況	．．．．．	156	～	157
(4)林地開発連絡調整状況	．．．．．	158	～	159

17 鳥獣保護及び狩猟

(1)狩猟者登録証交付状況	．．．．．	160		
(2)狩猟者登録を受けた者による鳥類捕獲数	．．．．．	160		
(3)狩猟者登録を受けた者による獣類捕獲数	．．．．．	160		
(4)有害鳥獣として捕獲された鳥類	．．．．．	161		
(5)有害鳥獣として捕獲された獣類	．．．．．	161		
(6)鳥獣保護区等一覧表	．．．．．	162	～	164

18 緑化

(1)緑の羽根募金状況	．．．．．	165		
-------------	-------	-----	--	--

19 試験研究

(1)農林水産総合技術センター森林研究所	．．．．．	166	～	167
(2)農林水産総合技術センター木材研究所	．．．．．	168	～	169

20 付表

(1)森林・林業行政年表	．．．．．	170	～	171
(2)森林・林業振興計画等関連図	．．．．．	172	～	173
(3)とやま森林浴の森、箇所一覧及び箇所位置図	．．．．．	174	～	176
(4)県市町村の木・花木・花の一覧表	．．．．．	177		
(5)とやま花の名所、箇所一覧	．．．．．	178	～	180
(6)富山さくらの名所、箇所一覧	．．．．．	181		
(7)とやま水源の森、箇所一覧及び箇所位置図	．．．．．	182	～	183
(8)自然公園等の概要	．．．．．	184	～	187
(9)林業関係事業等の市町村指定年度等一覧表	．．．．．	188	～	189
(10)林業関係団体一覧	．．．．．	190		

富山県森林・林業の概況

森林・林業・林産業の主要指標

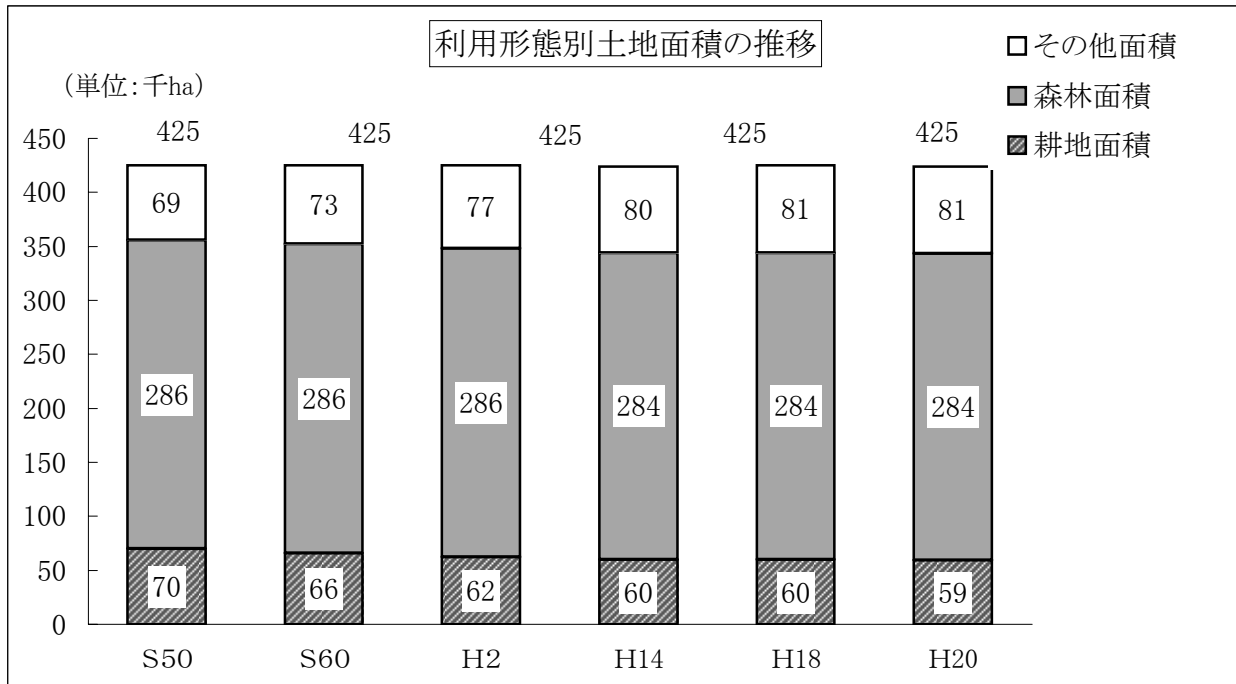
区 分	単位	数値	全国順位	備考(出典・調査時期)		
総土地面積	千ha	425	33	全国市町村要覧(総務省自治行政局市町村課)平成18年版		
森林面積	千ha	284	33	森林資源現況調査(林野庁計画課)H19.3.31現在		
森林率	%	67	25	〃		
民 有 林	面積	千ha	178	38	〃	
	蓄積	千m3	34,240	37	〃	
	人 工 林	面積	千ha	49	42	〃
		率	%	28	44	〃
	蓄積	千m3	17,672	42	〃	
素材生産量	千m3	50	41	平成20年木材需給報告書(農林水産省統計部)		
しいたけ生産量	t	1,199	17	森林政策課調べ・H20年次(生)		
なめこ生産量	t	394	13	〃		
林家戸数	戸	6,409	44	2005年農林業センサス H17.2.1時点		
林業就業者数	人	232	44	平成17年国勢調査 H17.10.1時点		
林業産出額	千万円	304	34	平成19年生産林業所得統計報告書(農林水産省統計部)		
生産林業所得	千万円	148	37	〃		
森林組合数	組合数	8	38	2009森林・林業統計要覧 H20年3月末		
素材需要量	千m3	502	16	平成20年木材需給報告書(農林水産省統計部)		
外材依存率	%	83.3	4	〃		
製材工場数	工場	114	35	〃		
民有林林道密度	m/ha	8.7	2	民有林森林整備施策のあらまし・H19年度末		
保安林率	%	69	1	2009森林・林業統計要覧 H20年3月末		

注:出典・調査時点の違いにより、数値が次ページ以降の数値と一致しない場合がある。

1 森林資源の現況

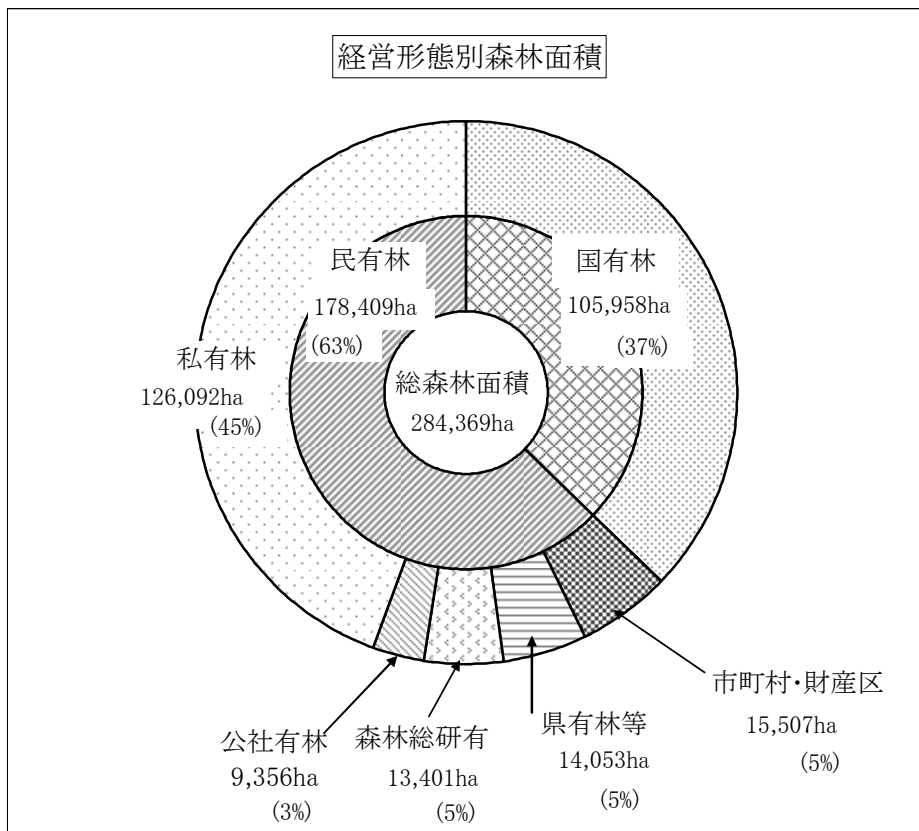
(1) 土地利用

本県の森林面積は284千haで、総土地面積425千haの67%を占め、全国平均とほぼ同じである。



(2) 経営形態別森林面積

経営形態別森林面積は国有林が37%、民有林63%であり、そのうち、私有林は民有林の71%を占めている。




(平成21年3月31日現在)

2 造林等

(1) 人工造林の推移

本県の造林実績は昭和42年度の2,232haをピークに減少を続け、平成20年度には65haと最盛時の3%に落ち込んでいる。

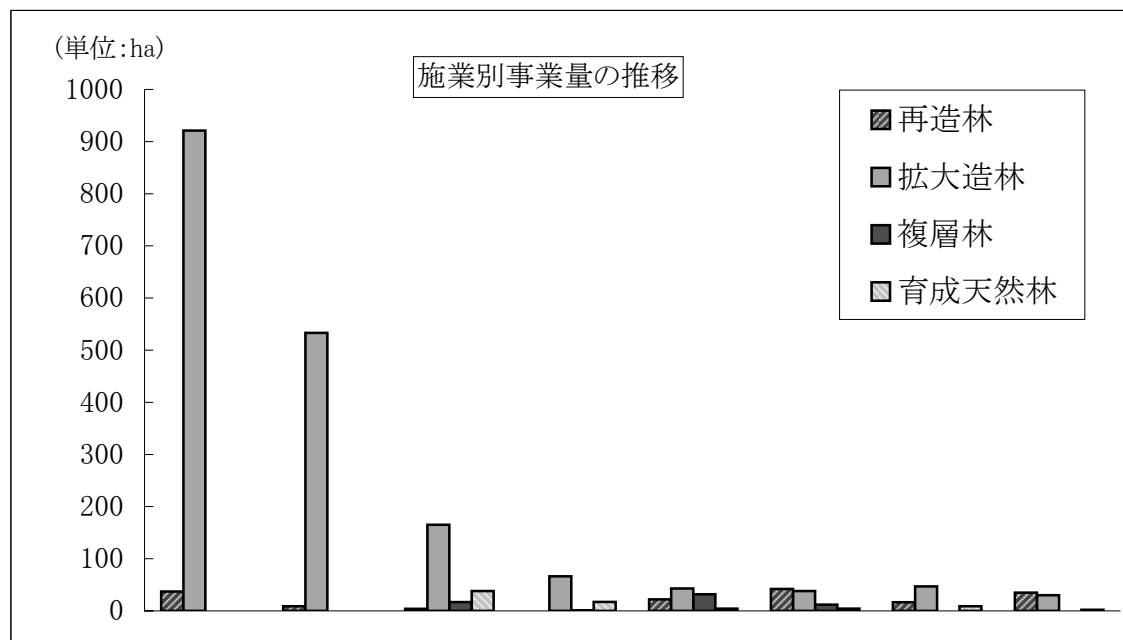


年度	S50	S60	H10	H16	H17	H18	H19	H20
個人	287	103	34	5	25	25	40	15
県	27	8	-	-	-	-	-	28
市町村	-	3	-	-	3	0	-	-
会社	-	-	-	-	-	-	-	-
公社	377	255	62	9	-	-	-	-
機構	200	107	33	28	24	16	15	8
治山	67	66	40	24	14	38	9	14
計	958	542	169	66	67	79	64	65

※ 実績は、拡大造林、再造林のみ。

(2) 人工造林・複層林・育成天然林整備の推移

最近は、再造林、拡大造林、育成天然林は横ばい傾向にある。



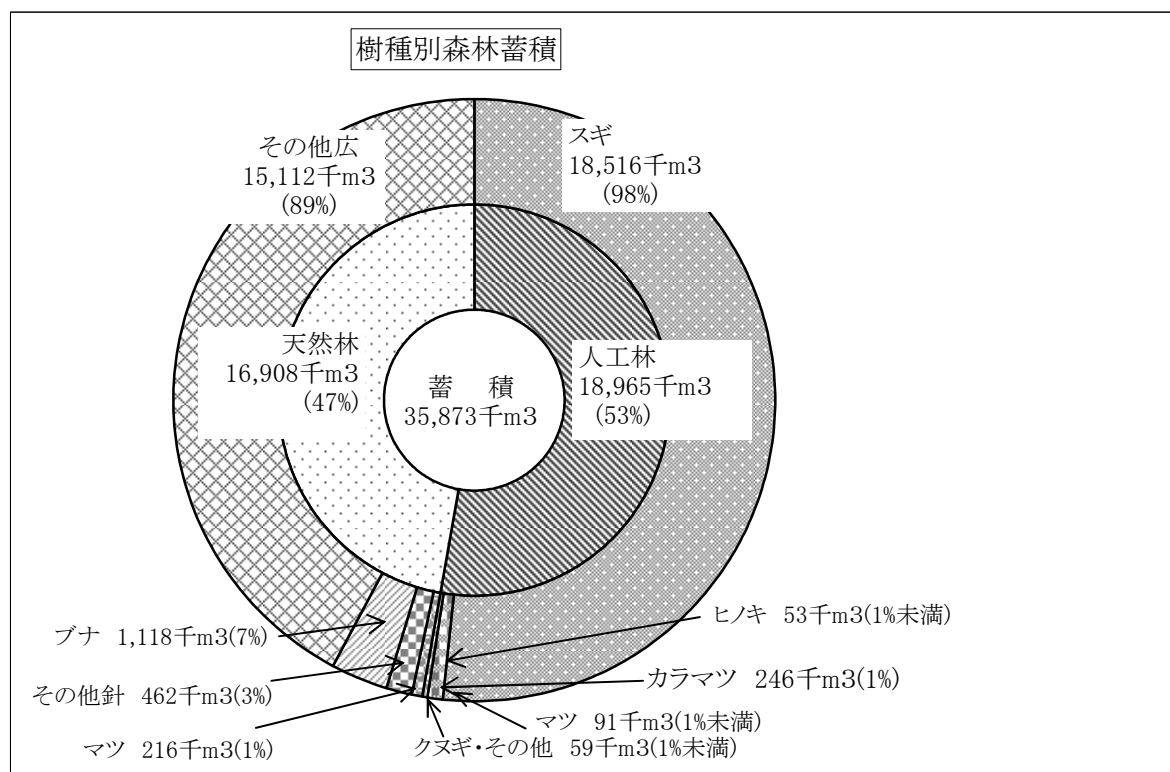
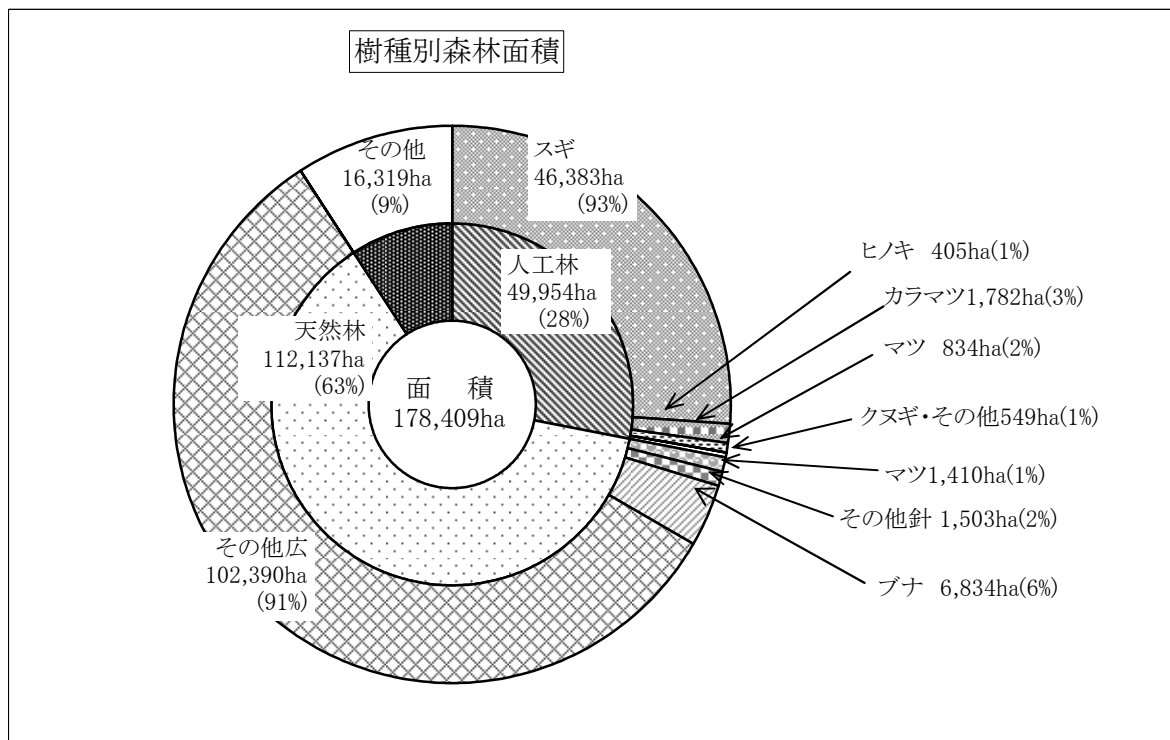
年度	S50	S60	H10	H16	H17	H18	H19	H20
再造林	37	9	4	0	22	42	17	35
拡大造林	921	533	165	66	43	38	47	30
複層林	-	-	17	1	32	12	-	-
育成天然林	-	-	38	17	4	4	9	2

※ 事業量には、機構を含む。複層林は樹下植栽を含む。

(3) 民有林の樹種別森林面積及び蓄積

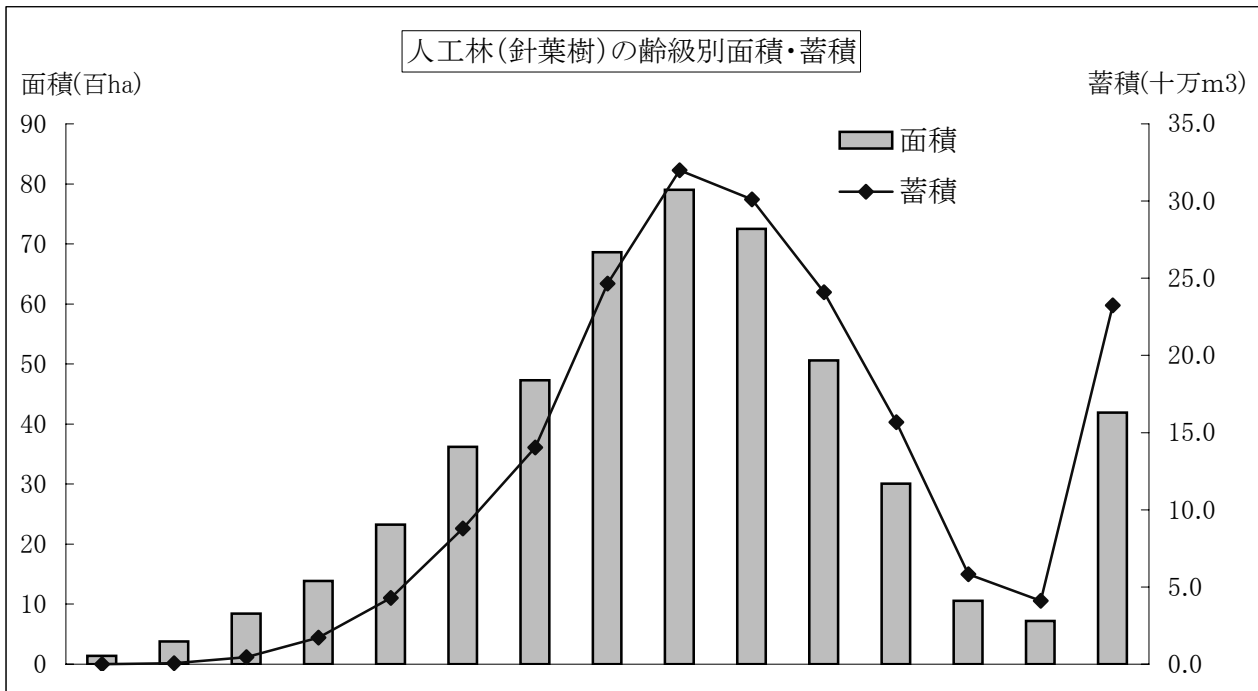
樹種別面積構成は針葉樹が 32.3% (スギ28.7%、マツ類2.5%、ヒノキ0.2%、その他針0.9%)
 広葉樹 67.7%、その他9.1%である。

樹種別蓄積構成は針葉樹が 54.6% (スギ51.8%、マツ類1.5%、ヒノキ0.1%、その他針1.2%)
 広葉樹 45.4%である。



(4) 民有林人工林(針葉樹)の齡級構成

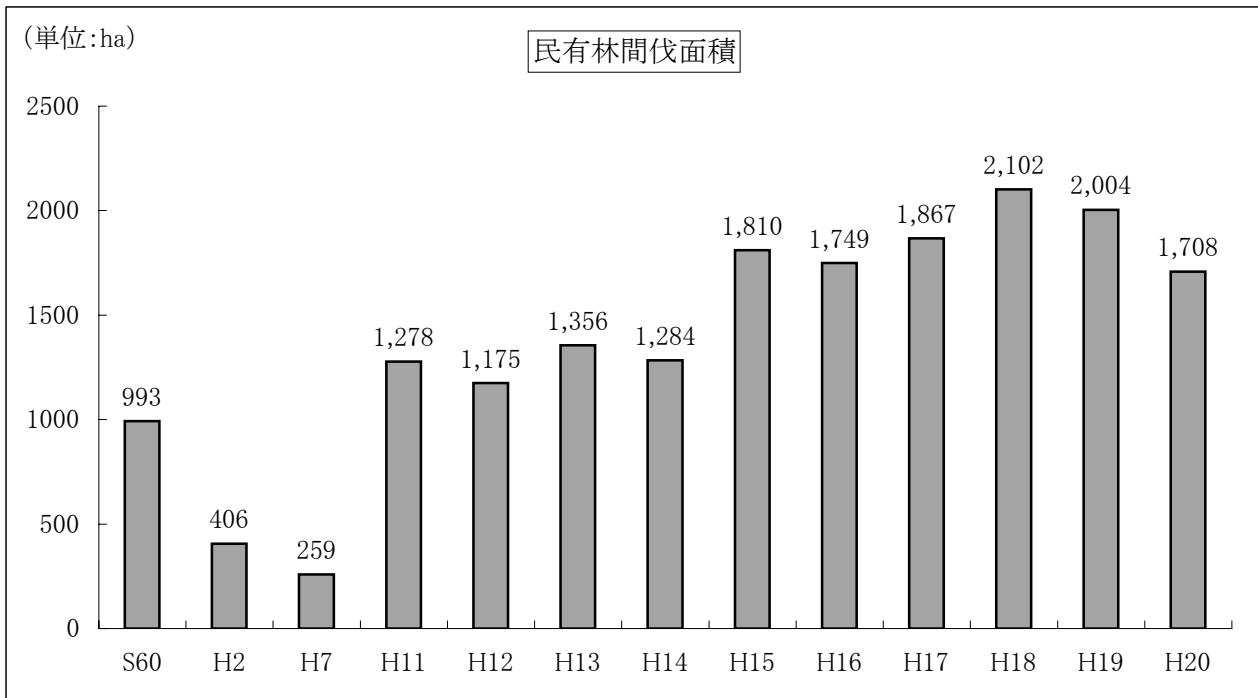
9齡級以上の、木材として利用可能な森林蓄積は1,350万m³で、全体の71.4%である。



齡級	1	2	3	4	5	6	7	8	9	10	11	12	13	14	15~
面積	1	4	8	14	23	36	47	69	79	73	51	30	11	7	42
蓄積	0.0	0.1	0.5	1.7	4.3	8.8	14.0	24.6	32.0	30.1	24.1	15.7	5.8	4.1	23.2

(5) 民有林間伐実績

平成19年から平成24年までの6カ年は、富山県森林吸収量確保推進計画に基づき、毎年約2,000haの目標とし森林整備を進めている。



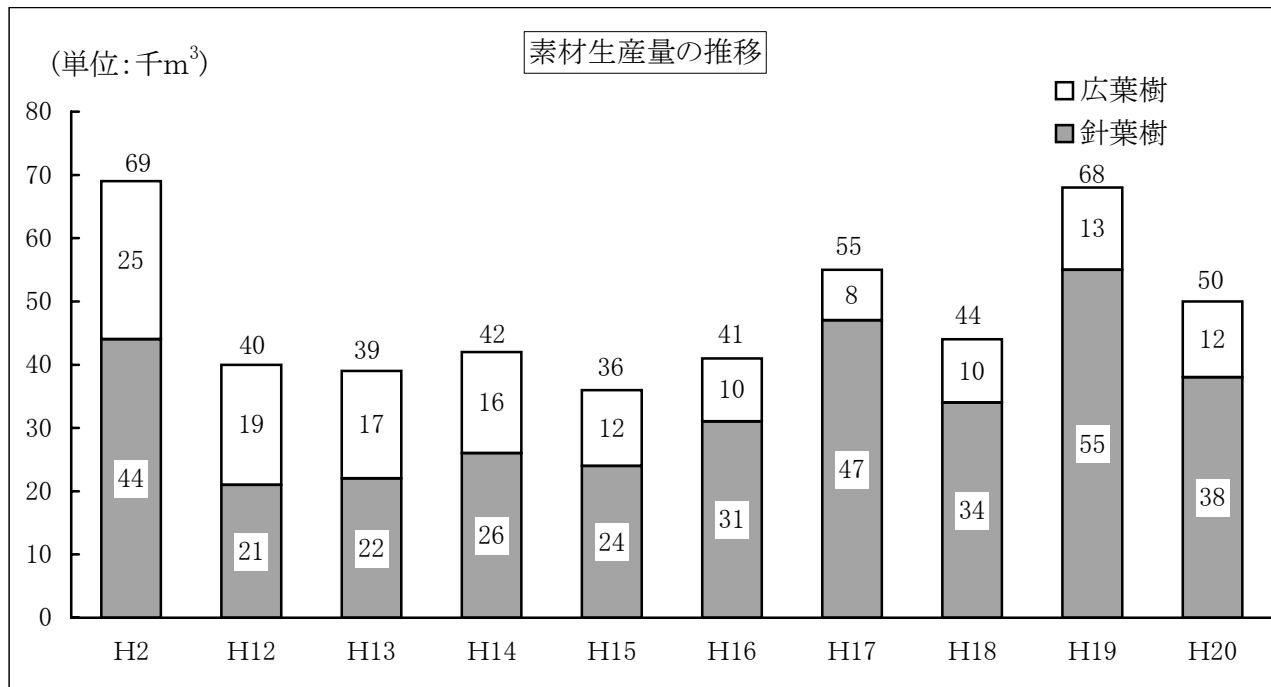
※ 除伐を含む。

3 林産物生産

(1) 木材

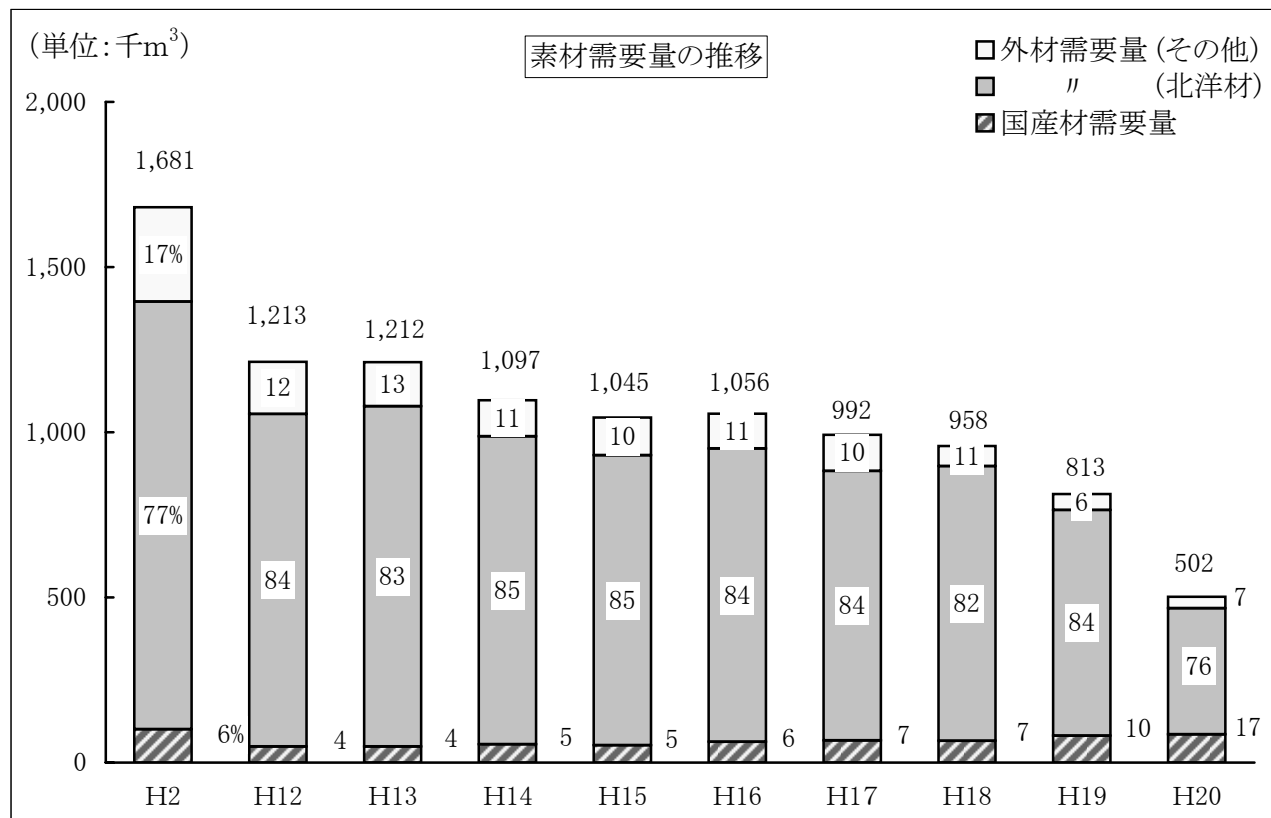
(ア) 素材生産

昭和55年に10万m³あった生産量は年々減少し、平成12年以降は約4万m³で推移していたが、近年は5万m³程度に増加している。



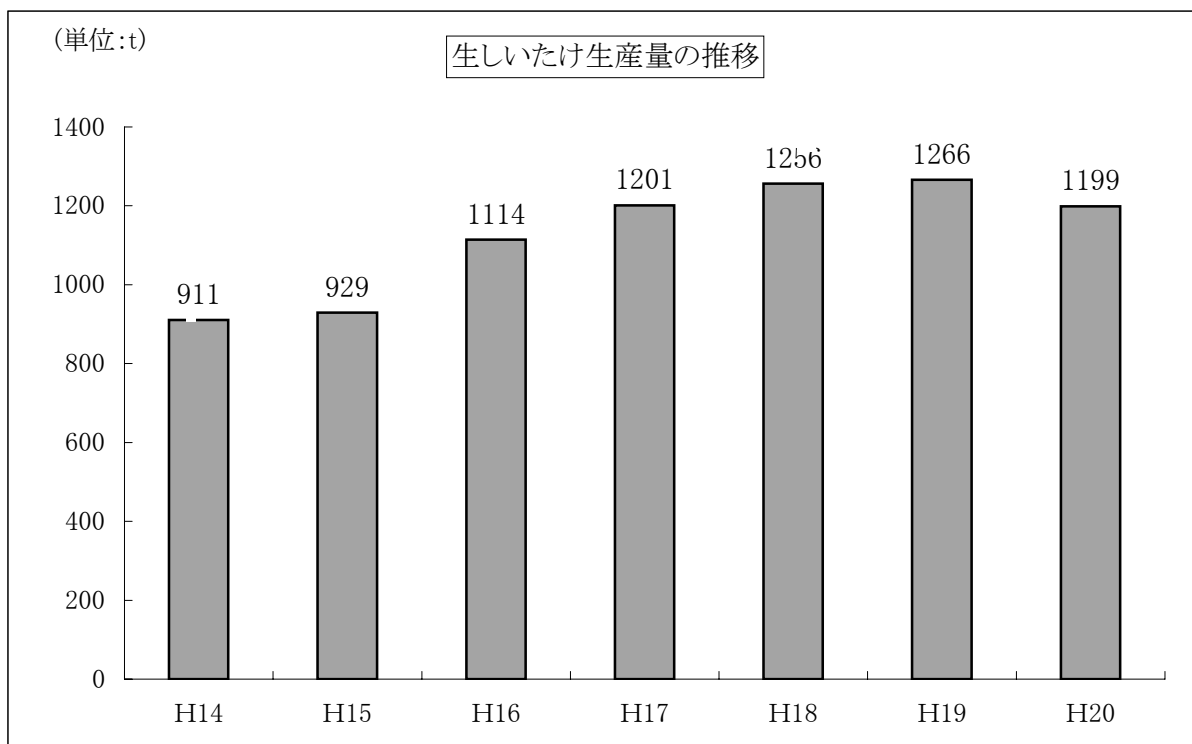
(イ) 木材の需要(素材)

国産材、外材別では外材が83%を占めており、典型的な外材主導型の需給構造となっている。
また、近年は北洋材の需要量が減少傾向にある。

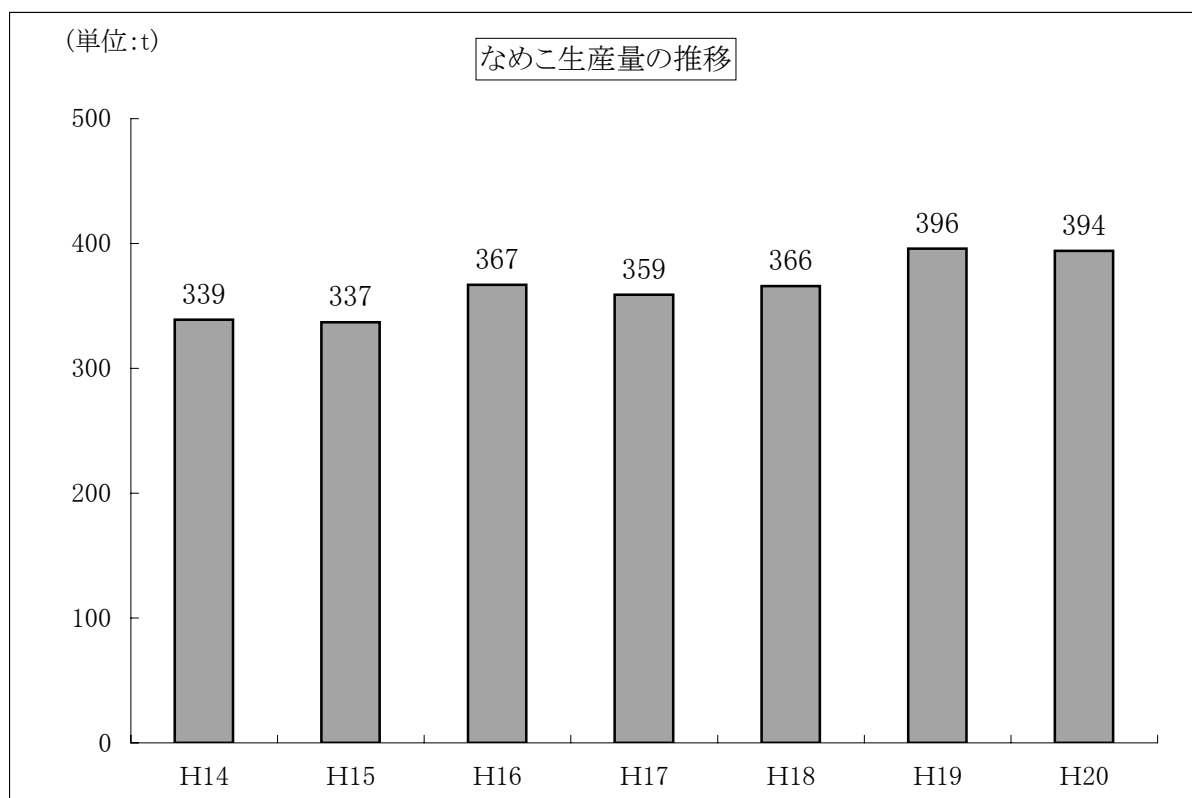


(2) 特用林産

(ア) 生しいたけ



(イ) なめこ



4 森林組合

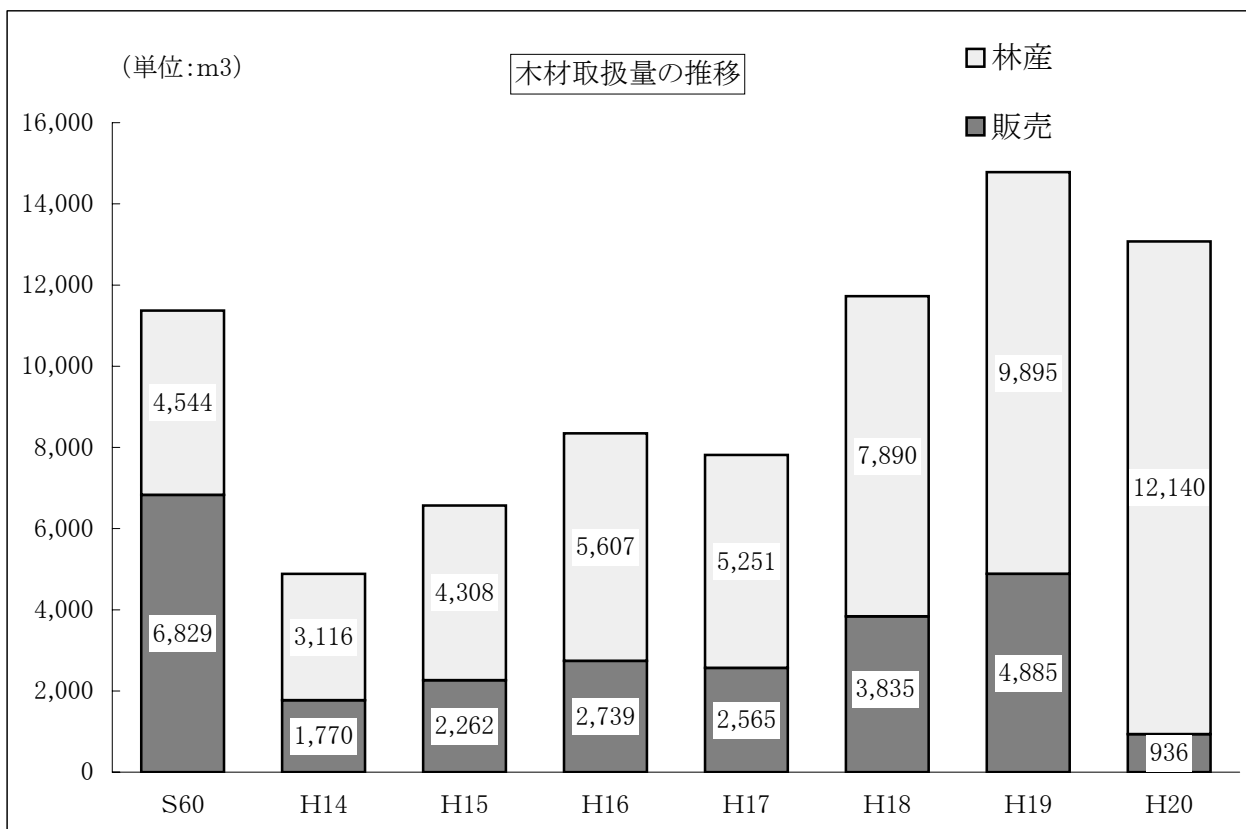
(1) 森林組合の概況

森林組合の平成20年度末総数は、4組合である。

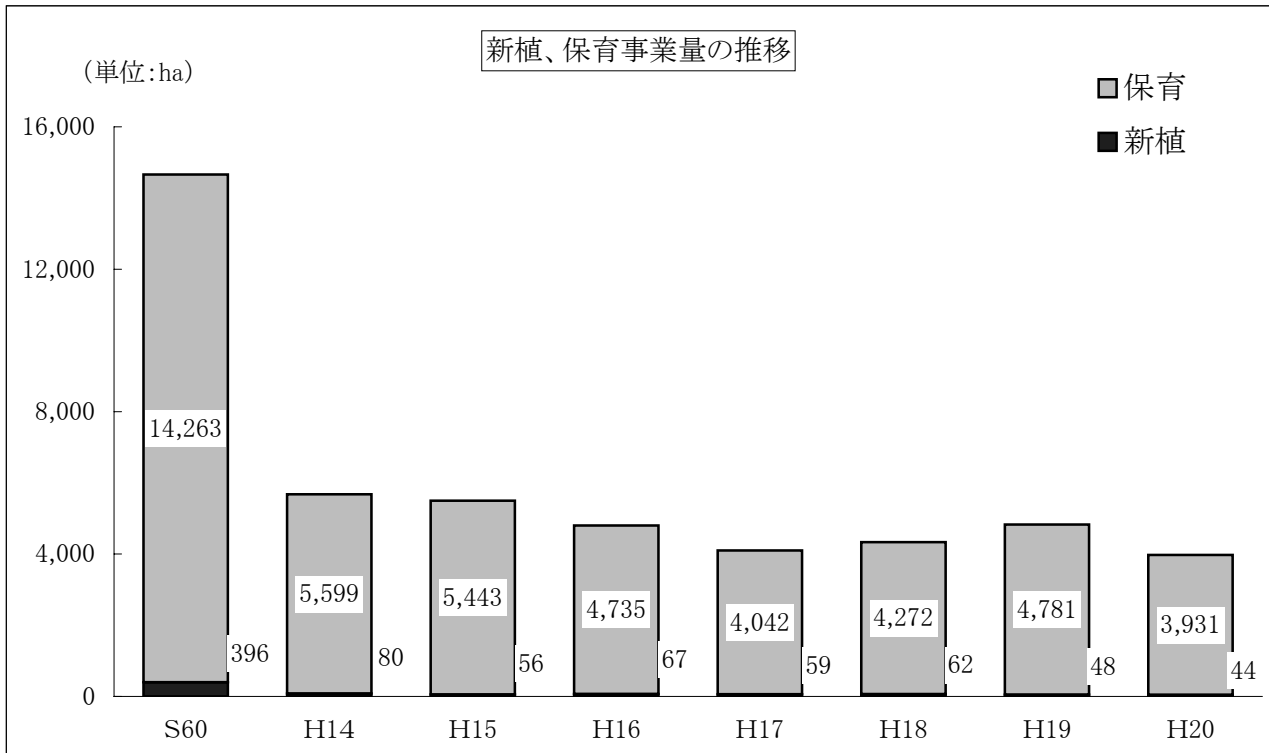
森林組合の推移

区 分	S60	H14	H15	H16	H17	H18	H19	H20
森 林 組 合 数	15	8	8	8	8	8	8	4
森 林 組 合 員 (人)	25,928	25,145	25,134	25,194	25,178	25,161	25,046	24,968
組 合 員 森 林 所 有 面 積 (ha)	152,165	146,530	146,532	146,663	145,963	145,950	145,940	145,940
払 込 済 出 資 金 額 (千 円)	324,418	425,503	426,292	431,478	432,757	432,343	431,800	572,359
当 期 剰 余 金 (千 円)	31,002	24,536	53,259	26,134	3,209	21,535	70,205	40,308

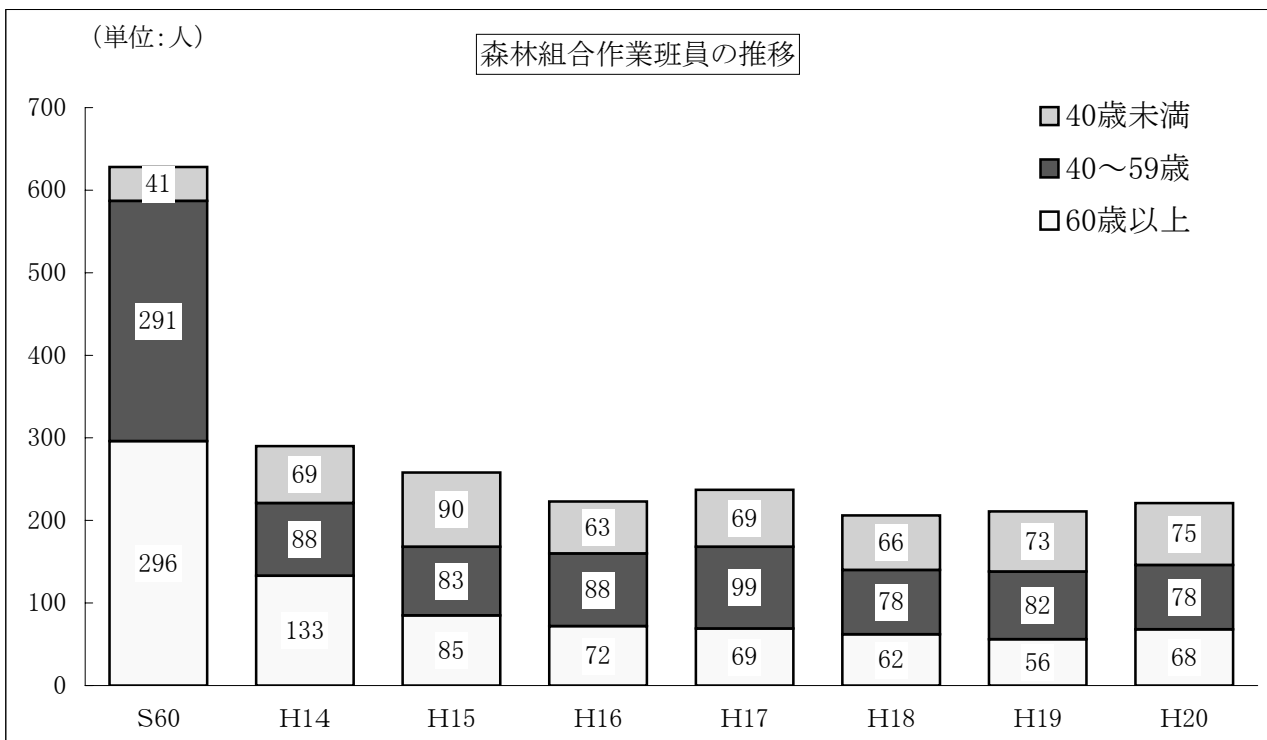
(2) 木材取扱量



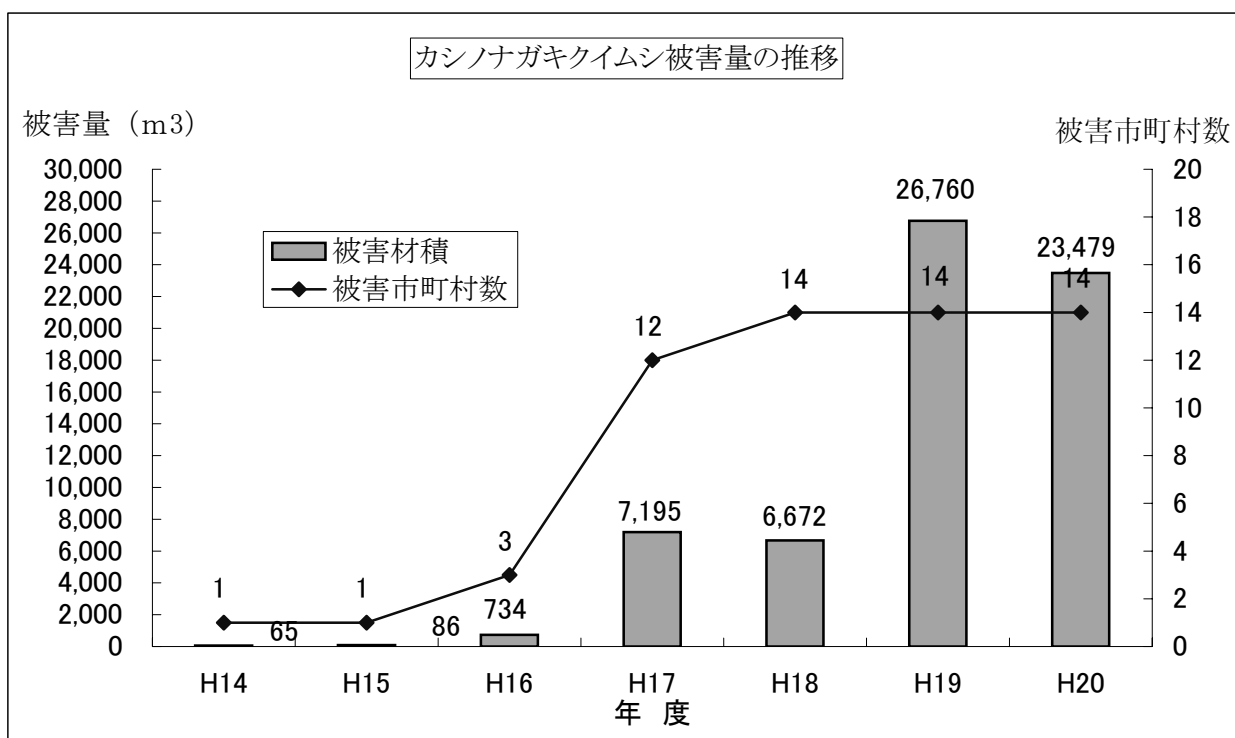
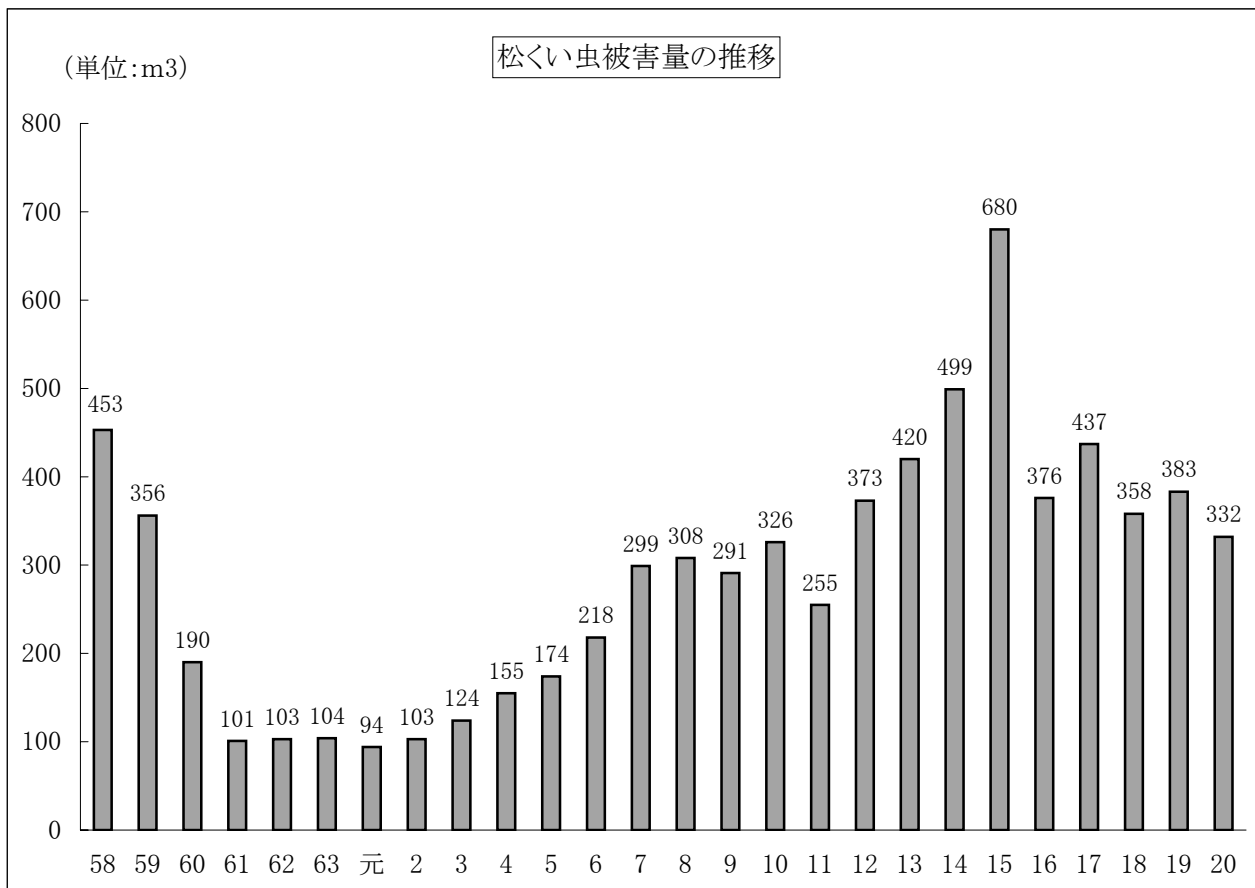
(3) 森林造成事業



(4) 森林組合作業班員

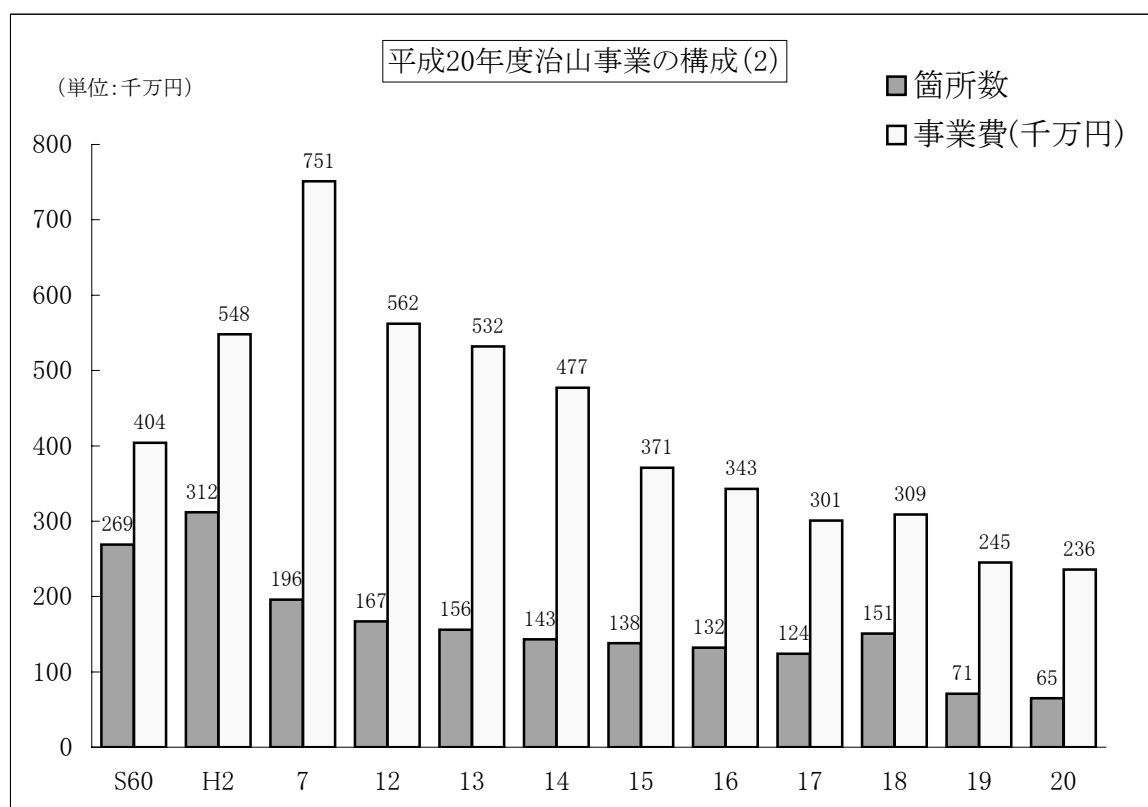
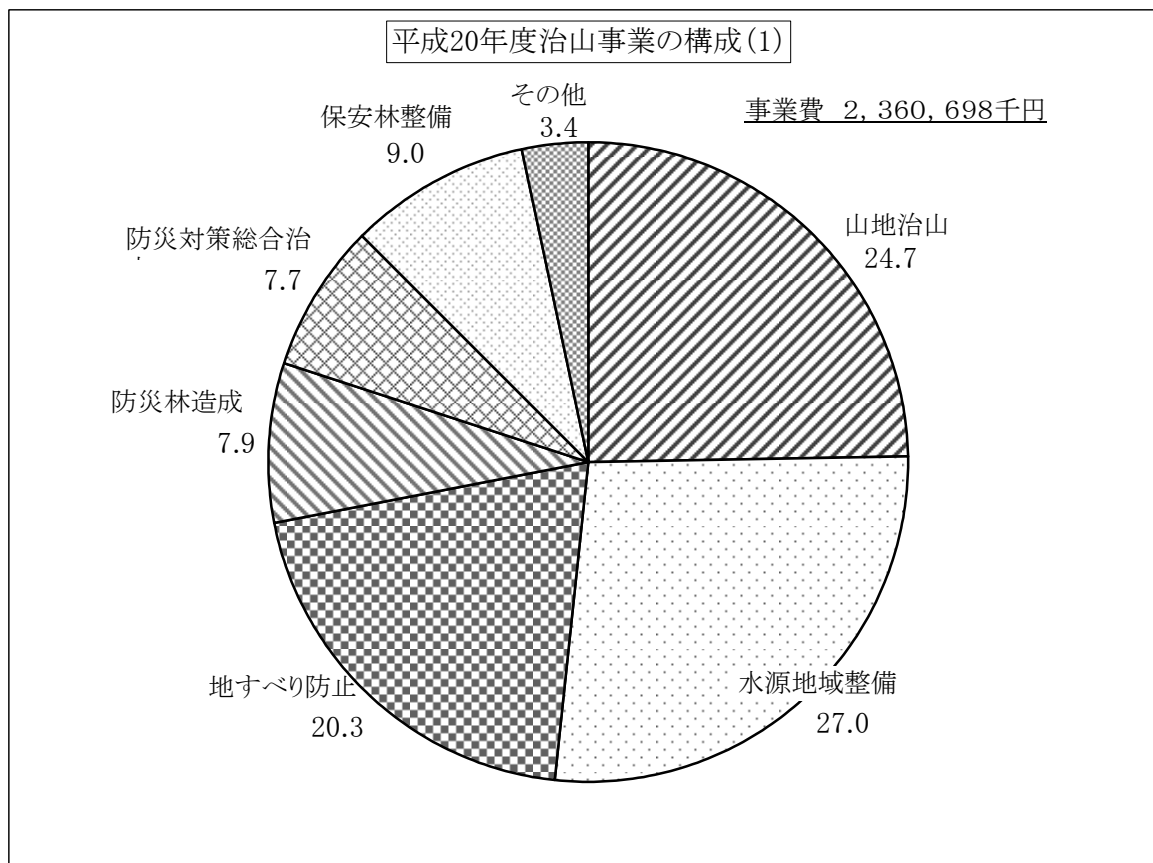


5 森林被害

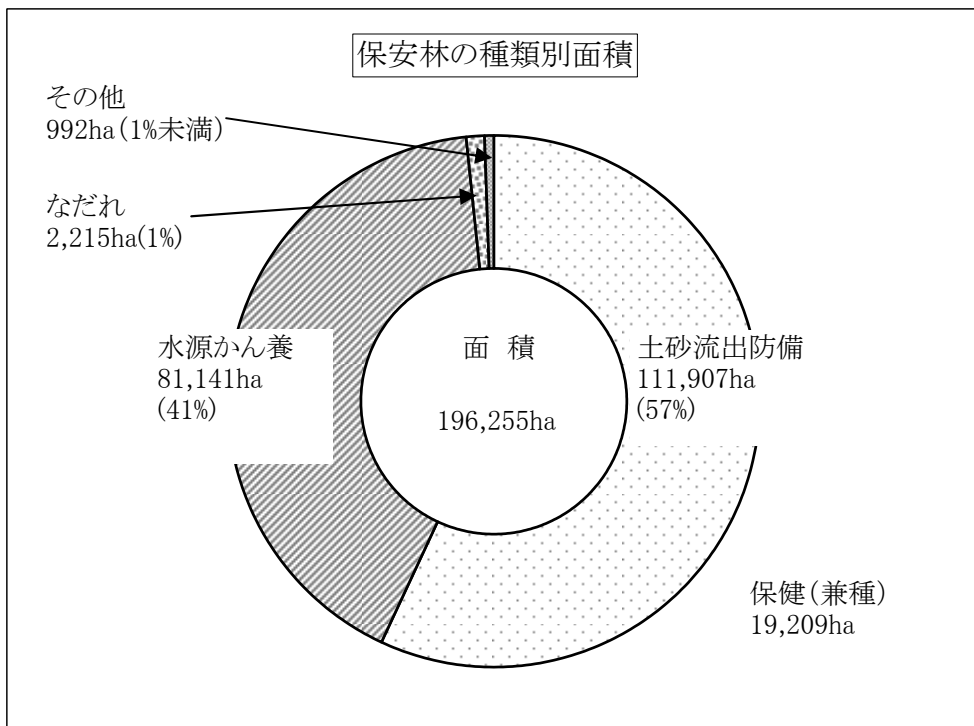
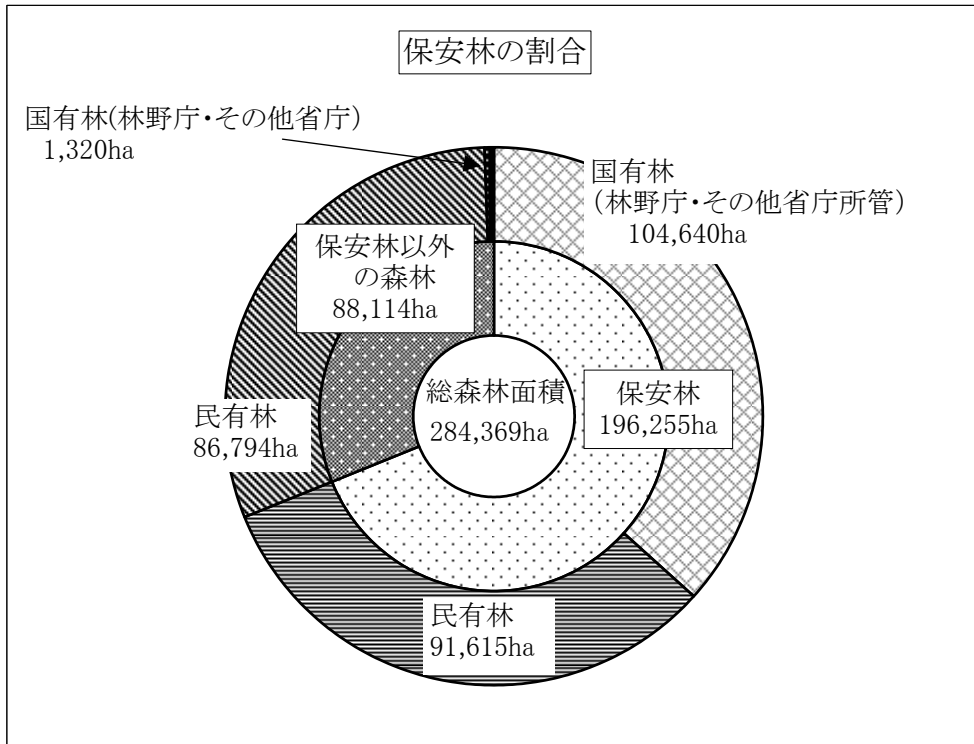


注 被害市町村数については、平成16年度以降合併後市町村数である

6 治 山

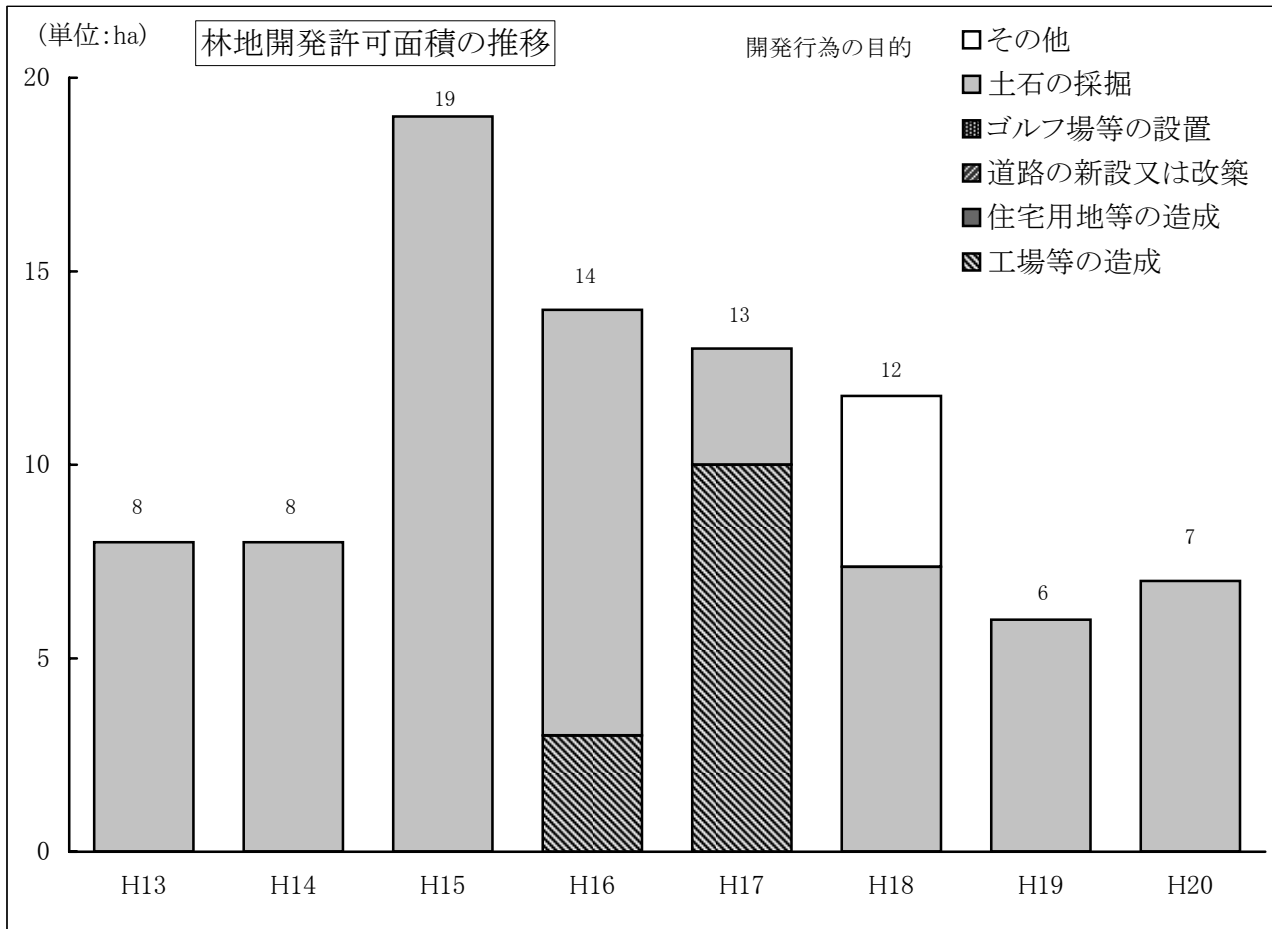


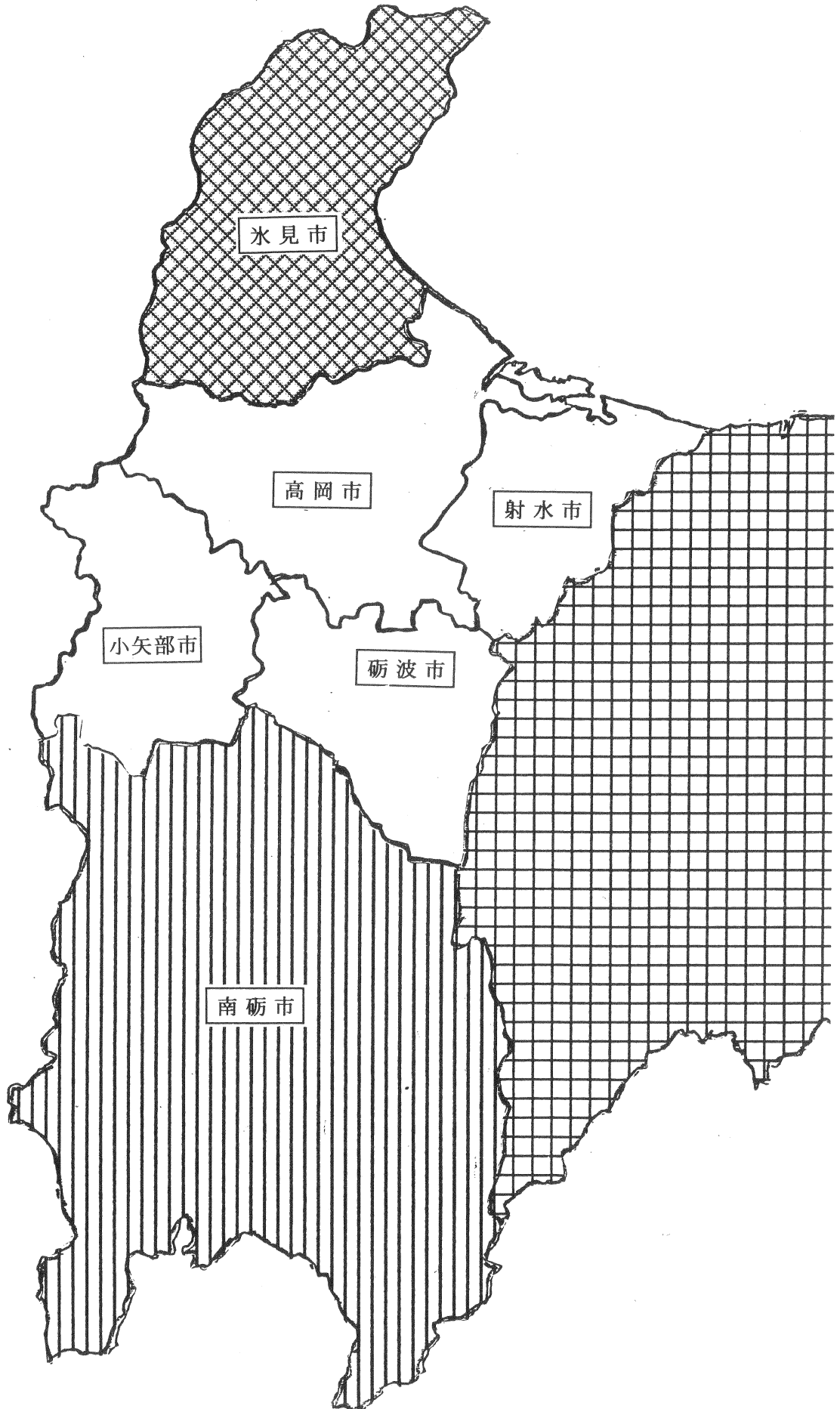
7 保安林

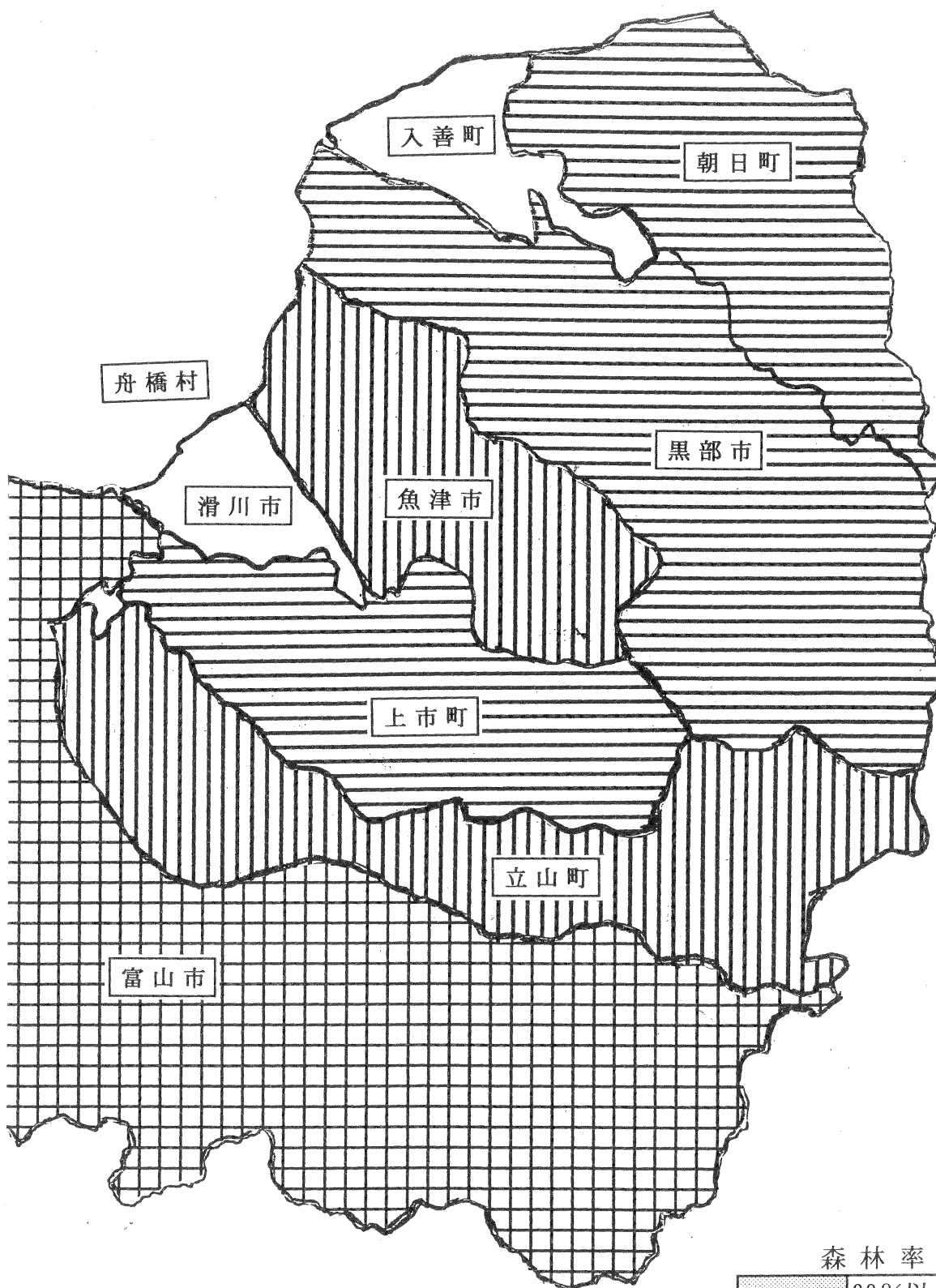


(平成21年3月31日現在)

8 林地開発許可







入善町

朝日町

舟橋村

黒部市

滑川市

魚津市

上市町

立山町

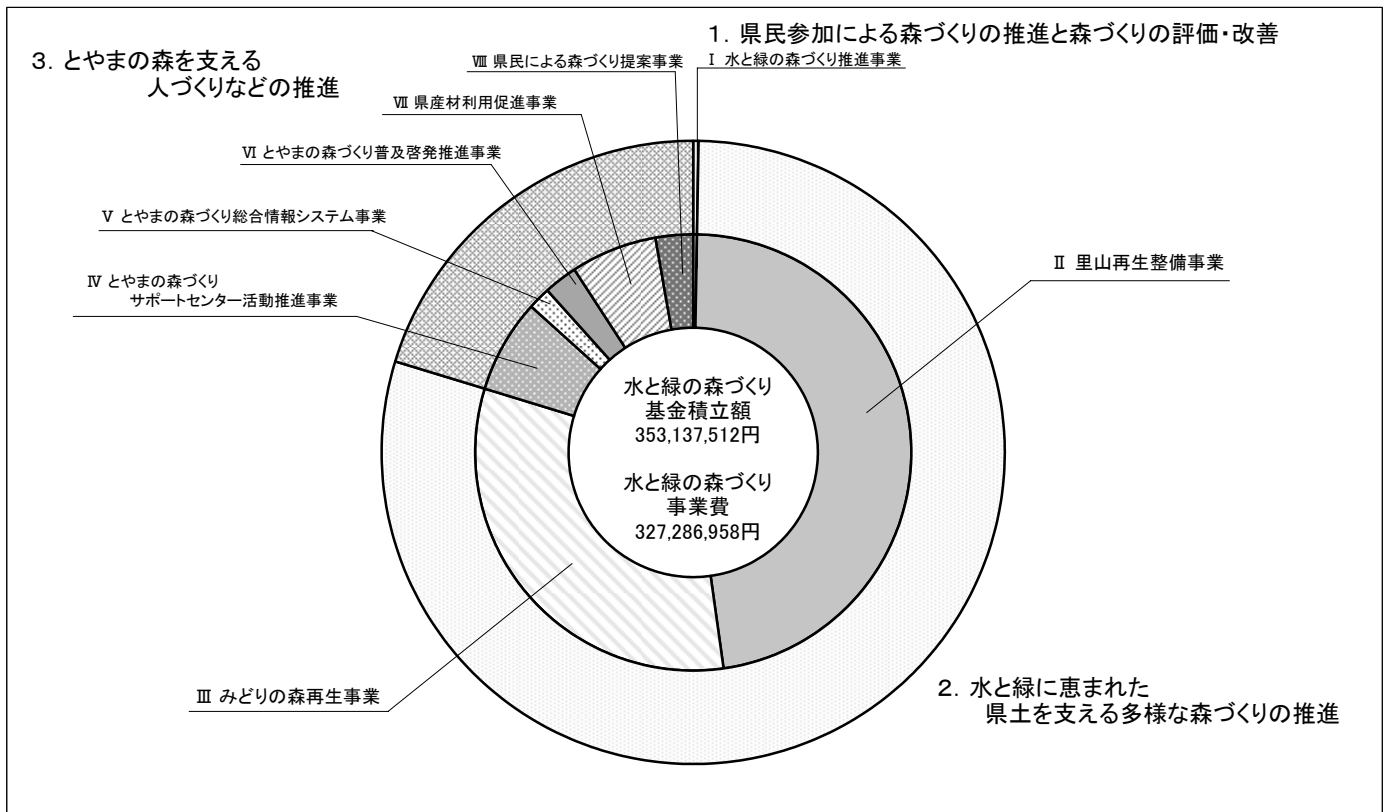
富山市

森林率区分

	90%以上
	80%以上90%未満
	70%以上80%未満
	60%以上70%未満
	50%以上60%未満
	50%未満

平成21年3月31日現在

10 平成20年度 水と緑の森づくり事業の実績



富山県水と緑の森づくり基金積立額 353,137,512 円

水と緑の森づくり税収相当額	352,202,000 円
寄 付 金 ・ 大門町土地改良区 ・ (株)富山第一銀行 ・ 富山県母親クラブ連合会	120,239 円
運 用 益	815,273 円

水と緑の森づくり事業費 327,286,958 円

1. 県民全体で支える森づくりの推進と森づくりの評価・改善 1,105,538 円			
事業名	事業概要	主な事業実績	事業費(決算額)
I 水と緑の森づくり推進事業	県民全体で支える森づくりを推進し、森づくりの計画、実行の改善のための評価、事業の広報を実施	水と緑の森づくり会議 森林審議会森づくり部会 開催	1,105,538 円
2. 水と緑に恵まれた県土を支える多様な森づくりの推進 259,425,643 円			
事業名	事業概要	主な事業実績	事業費(決算額)
II 里山再生整備事業	地域や生活に密着した里山の再生整備を県民協働で推進	実施地区数 84地区 整備対象面積 739ha	155,040,407 円
III みどりの森再生事業	風雪被害林や過密人工林などを、スギと広葉樹の混交林に誘導	整備面積 74ha { 風雪被害林 34.7ha 過密人工林 39.3ha	104,385,236 円
3. とやまの森を支える人づくりなどの推進 66,755,777 円			
事業名	事業概要	主な事業実績	事業費(決算額)
IV とやまの森づくりサポートセンター活動推進事業	森林ボランティアを総合的・専門的に支援し、県民参加による森づくり活動を支援	登録団体数 58団体 3,416人 24企業 (H21.3.31現在) 森づくり参加延べ人数 年間10,033人	23,319,012 円
V とやまの森づくり総合情報システム事業	森づくりへの県民の理解を深め、県民参加を推進するため、とやまの森の現状や森づくり活動に関する情報を提供	森林GISシステムの運用 とやまの森づくりホームページでの情報公開	4,844,580 円
VI とやまの森づくり普及啓発推進事業	森づくりへの県民の理解を深め、県民参加を推進するため、「森の寺子屋」を開催	森の寺子屋 91回開催 (6,175人参加) フォレストリーダーのスキルアップ研修 「とやま森の教本」 16,000部作成	8,420,564 円
VII 県産材利用促進事業	とやまの森づくりにつながる県産材利用への理解を深めるため、県産材製品の設置や、公共施設の木質化を推進	県産スギベンチの設置 80基 一万ピースの積木製作 イベント等へ貸出し 公共施設の内装木質化への支援 など	21,243,129 円
VIII 県民による森づくり提案事業	県民自ら企画・立案・実施する事業への支援アイデアを募集し事業への反映を検討	県民実施事業 23件応募、20件実施 アイデア提案 10件応募、うち1件をH21事業に反映	8,928,492 円

統計表

1 人口・土地

(1)人口・就業者数

セン ター別	市町村別	人		口		世帯数	総 数
		総 数	男	女	女		
	平成16年度	1,116,306	537,577	578,729	372,868	597,702	
	平成17年度	1,111,729	535,617	576,112	371,815	578,051	
	平成18年度	1,109,205	534,933	574,272	376,461	578,051	
	平成19年度	1,105,312	532,911	572,401	379,528	578,051	
	平成20年度	1,101,292	530,867	570,425	382,994	578,051	
新 川	魚津市	45,646	22,238	23,408	16,072	24,497	
	滑川市	33,737	16,165	17,572	11,277	17,922	
	黒部市	42,568	20,665	21,903	14,883	22,976	
	入善町	27,513	13,163	14,350	8,894	15,281	
	朝日町	14,046	6,508	7,538	4,849	7,439	
	計	163,510	78,739	84,771	55,975	88,115	
富 山	富山市	420,933	204,209	216,724	157,412	214,634	
	舟橋村	2,904	1,414	1,490	890	1,398	
	上市町	22,433	10,642	11,791	7,479	11,930	
	立山町	27,763	13,345	14,418	9,121	15,267	
	計	474,033	229,610	244,423	174,902	243,229	
高 岡	高岡市	178,083	85,241	92,842	61,743	93,949	
	氷見市	52,769	24,985	27,784	16,639	28,039	
	小矢部市	32,351	15,597	16,754	9,536	17,809	
	射水市	94,579	45,785	48,794	31,418	49,157	
	計	357,782	171,608	186,174	119,336	188,954	
砺 波	砺波市	49,390	24,043	25,347	15,547	26,758	
	計	105,967	50,910	55,057	32,781	57,753	

資料 1. 世帯数、人口 県統計調査課調「富山県人口移動調査」(各年10月1日推計)

2. 就業者数 総務省統計局「国勢調査」(平成17年10月1日)

(単位:戸、人)

就 業 者 数							
第 1 次 産 業				第2次産業	第3次産業	その他	
総 数	農 業	林 業	漁 業				
23,515	21,683	328	1,504	229,675	343,204	1,308	
24,576	23,039	232	1,305	201,001	348,942	3,532	
24,576	23,039	232	1,305	201,001	348,942	3,532	
24,576	23,039	232	1,305	201,001	348,942	3,532	
24,576	23,039	232	1,305	201,001	348,942	3,532	
1,275	1,069	3	203	9,534	13,586	102	
873	792		81	7,277	9,714	58	
1,136	1,073	3	60	10,084	11,738	18	
1,451	1,363	6	82	6,530	7,294	6	
560	515	2	43	2,776	4,092	11	
5,295	4,812	14	469	36,201	46,424	195	
6,561	6,341	79	141	64,856	141,255	1,962	
113	112		1	440	842	3	
723	703	20		4,541	6,656	10	
1,200	1,194	4	2	5,100	8,924	43	
8,597	8,350	103	144	74,937	157,677	2,018	
2,646	2,531	13	102	32,458	57,973	872	
1,834	1,473	20	341	10,659	15,499	47	
932	918	13	1	7,260	9,592	25	
1,483	1,239	11	233	16,685	30,825	164	
6,895	6,161	57	677	67,062	113,889	1,108	
1,610	1,575	30	5	10,035	14,974	139	
3,789	3,716	58	15	22,801	30,952	211	

(2) 土地

セン ター別	市町村別	総土地面積	森 林 面 積		
			総 数	国 有 林	公 有 林
	平成16年度	424,734	284,449	106,212	29,331
	平成17年度	424,739	284,400	106,164	29,323
	平成18年度	424,740	284,412	106,158	29,365
	平成19年度	424,755	284,408	106,164	29,360
	平成20年度	424,755	284,369	105,959	29,560
新 川	魚津市	20,063	14,525	4,418	483
	滑川市	5,461	698	4	10
	黒部市	42,634	36,059	27,126	4,608
	入善町	7,129	921	30	11
	朝日町	22,632	19,519	12,600	759
	計	97,919	71,722	44,178	5,871
富 山	富山市	124,185	85,973	28,243	13,382
	舟橋村	347			0
	上市町	23,677	19,484	7,532	1,273
	立山町	30,731	24,066	16,598	313
	計	178,940	129,522	52,373	14,968
高 岡	高岡市	20,938	6,672	25	148
	氷見市	23,047	13,492	51	289
	小矢部市	13,411	5,905	27	100
	射水市	10,918	1,176	12	57
	計	68,314	27,245	116	594
砺 波	砺波市	12,696	3,458	9	150
	南砺市	66,886	52,422	9,283	7,978
	計	79,582	55,879	9,293	8,128

- 資料 1 総数 県市町村支援課調「固定資産の価格等の概要調書」(平成21年1月現在)
 2 耕地面積 北陸農政局富山農政事務所「平成20年産作物統計」市町村別内訳
 3 森林面積 県森林政策課調(平成21年3月31日現在)
 注:計と内訳の和が一致しないのは、四捨五入による。

(単位:ha)

私有林	耕 地 面 積				その他
	総 数	田	普通畑	樹 園 地	
148,906	59,977	57,837	1,402	738	80,308
148,913	59,794	57,619	1,443	732	80,545
148,890	59,668	57,507	1,423	738	80,660
148,884	59,561	57,411	1,420	730	80,786
148,849	59,343	57,211	1,400	732	81,043
9,624	-	-	-	-	-
684	-	-	-	-	-
4,324	-	-	-	-	-
880	-	-	-	-	-
6,160	-	-	-	-	-
21,673	-	-	-	-	-
44,348	-	-	-	-	-
0	-	-	-	-	-
10,678	-	-	-	-	-
7,155	-	-	-	-	-
62,181	-	-	-	-	-
6,499	-	-	-	-	-
13,152	-	-	-	-	-
5,778	-	-	-	-	-
1,107	-	-	-	-	-
26,536	-	-	-	-	-
3,299	-	-	-	-	-
35,160	-	-	-	-	-
38,459	-	-	-	-	-

(平成20年7月15日現在)

2 森林の概況

(1) 市町村別所有形態別森林面積

センター別	市町村別	総数	森林面積	森林率	民有				森林総研 有林
					公有林				
					県有林	市町村林	財産区有林	小計	
	平成16年度	424,734	284,449	67	14,109	11,073	4,149	29,331	13,319
	平成17年度	424,739	284,401	67	14,086	11,087	4,149	29,323	13,351
	平成18年度	424,740	284,412	67	14,081	11,117	4,167	29,365	13,365
	平成19年度	424,755	284,408	67	14,059	11,134	4,167	29,360	13,389
	平成20年度	424,755	284,369	67	14,053	11,300	4,207	29,560	13,401
新 川	魚津市	20,063	14,525	72	431	52		483	153
	滑川市	5,461	698	13	1	9		10	
	黒部市	42,634	36,059	85	41	929	3,638	4,608	725
	入善町	7,129	921	13		11		11	123
	朝日町	22,632	19,519	86	522	43	193	759	353
	計	97,919	71,722	73	996	1,043	3,831	5,871	1,354
富 山	富山市	124,185	85,973	69	9,722	3,659		13,382	4,116
	舟橋村	347							
	上市町	23,677	19,484	82	733	164	376	1,273	272
	立山町	30,731	24,066	78	204	109		313	583
	計	178,940	129,522	72	10,660	3,932	376	14,968	4,971
高 岡	高岡市	20,938	6,672	32	56	91		148	220
	氷見市	23,047	13,492	59	235	54		289	102
	小矢部市	13,411	5,905	44	28	72		100	273
	射水市	10,918	1,176	11	53	4		57	
	計	68,314	27,245	40	373	221		594	595
砺 波	砺波市	12,696	3,458	27	113	37		150	
	南砺市	66,886	52,422	78	1,912	6,067		7,978	6,480
	計	79,582	55,879	70	2,024	6,104		8,128	6,480

資料 県森林政策課調(平成21年3月31日現在)

(単位:ha)

林			国 有 林					地域森林 計画対象 外の面積
公社有林	私有林	計	林野庁所管			その他 省庁所管	計	
			国有林	官行造林	小計			
9,750	125,836	178,237	103,830	1,338	105,167	1,044	106,212	1
9,750	125,812	178,236	103,782	1,338	105,120	1,044	106,164	1
9,356	126,168	178,254	103,782	1,338	105,120	1,038	106,158	1
9,362	126,133	178,244	103,785	1,338	105,123	1,041	106,164	1
9,356	126,092	178,409	103,785	1,133	104,918	1,041	105,958	1
857	8,615	10,107	4,353		4,353	65	4,418	
15	669	694				4	4	
192	3,407	8,932	26,812	22	26,834	292	27,126	
8	750	891		22	22	7	30	
625	5,182	6,919	12,525	51	12,576	24	12,600	
1,696	18,622	27,544	43,690	96	43,786	392	44,178	
3,376	36,857	57,730	27,972	73	28,045	197	28,242	1
549	9,857	11,951	7,312	102	7,413	119	7,532	
92	6,479	7,468	16,338	250	16,588	10	16,598	
4,017	53,193	77,149	51,622	425	52,046	326	52,372	1
590	5,689	6,647				25	25	
826	12,224	13,441				51	51	
705	4,800	5,878				27	27	
171	936	1,164				12	12	
2,292	23,649	27,130				116	116	
434	2,865	3,448				9	9	
918	27,762	43,138	8,473	612	9,086	198	9,283	
1,352	30,627	46,587	8,473	612	9,086	207	9,293	

注:計とその内訳の和が一致しないのは四捨五入による。
森林面積には地域森林計画対象外の森林を含む。

(2) 市町村別林種別面積, 蓄積(民有林)

① 面積

セン ター別	市町村名	人 工 林			天 然	
		針葉樹	広葉樹	計	針葉樹	広葉樹
新 川	魚津市	2,745	4	2,749	66	6,980
	滑川市	200	0	200	16	426
	黒部市	2,106	15	2,122	144	5,965
	(黒部市)	1,191	5	1,196	85	1,696
	(宇奈月町)	915	11	926	59	4,270
	入善町	342	1	343	5	470
	朝日町	1,965	9	1,973	46	4,449
	計	7,358	29	7,388	277	18,290
富 山	富山市計	13,585	47	13,632	1,700	34,847
	(富山市)	64		64	78	517
	(大沢野町)	1,837	0	1,837	23	2,041
	(大山町)	4,072	35	4,107	1,425	19,364
	(八尾町)	5,144	5	5,149	107	8,561
	(婦中町)	591		591	36	1,218
	(山田村)	1,155	4	1,159	21	1,478
	(細入村)	722	2	725	10	1,668
	舟橋村					
	上市町	2,236	7	2,243	151	8,826
	立山町	2,338	9	2,347	92	4,102
計	18,159	63	18,222	1,943	47,775	
高 岡	高岡市計	2,354	18	2,372	74	3,983
	(高岡市)	977	2	979	60	2,093
	(福岡町)	1,377	15	1,392	14	1,890
	氷見市	4,539	218	4,757	200	7,473
	小矢部市	2,813	67	2,880	79	2,753
	射水市計	432	1	433	143	563
	(新湊市)					
	(小杉町)	399	1	400	122	533
	(大門町)	33		33	22	30
	(下村)					
	(大島町)					
	計	10,137	304	10,441	496	14,772
砺 波	砺波市計	1,611	6	1,616	66	1,522
	(砺波市)	916	2	918	51	741
	(庄川町)	694	4	698	15	781
	南砺市計	12,193	94	12,287	132	26,865
	(城端町)	1,827	4	1,831	13	1,904
	(平村)	2,284	4	2,288	2	5,091
	(上平村)	1,015	3	1,017	22	4,060
	(利賀村)	3,200	46	3,246	0	10,265
	(井波町)	640	2	643	8	202
	(井口村)	356		356	6	247
	(福野町)	159	0	159	37	145
	(福光町)	2,712	35	2,747	43	4,951
	計	13,804	100	13,903	198	28,387
合計	49,458	495	49,954	2,913	109,224	

資料 県森林政策課調(平成21年3月31日現在)

(単位:ha)

林 計	その他	合 計			
		針葉樹	広葉樹	その他	計
7,046	312	2,811	6,984	312	10,107
441	53	216	426	53	694
6,110	701	2,251	5,981	701	8,932
1,781	166	1,276	1,700	166	3,143
4,329	534	975	4,281	534	5,790
475	73	347	471	73	891
4,495	450	2,010	4,458	450	6,919
18,567	1,589	7,635	18,320	1,589	27,544
36,547	7,551	15,285	34,894	7,551	57,730
595	27	142	517	27	686
2,064	155	1,860	2,041	155	4,056
20,789	5,303	5,496	19,400	5,303	30,199
8,669	1,556	5,251	8,566	1,556	15,374
1,254	46	627	1,218	46	1,890
1,498	322	1,176	1,482	322	2,980
1,678	141	733	1,671	141	2,544
8,977	732	2,387	8,833	732	11,951
4,193	927	2,430	4,111	927	7,468
49,718	9,210	20,101	47,838	9,210	77,149
4,057	218	2,428	4,001	218	6,647
2,152	148	1,037	2,095	148	3,280
1,905	70	1,391	1,906	70	3,367
7,673	1,011	4,739	7,691	1,011	13,441
2,831	167	2,892	2,820	167	5,878
706	25	575	564	25	1,164
655	19	520	534	19	1,074
51	7	54	30	7	91
15,268	1,421	10,633	15,076	1,421	27,130
1,588	244	1,677	1,528	244	3,448
792	82	968	743	82	1,792
796	162	709	785	162	1,656
26,997	3,855	12,325	26,959	3,855	43,138
1,918	313	1,840	1,908	313	4,062
5,094	1,291	2,287	5,096	1,291	8,673
4,082	506	1,037	4,062	506	5,605
10,265	1,174	3,200	10,311	1,174	14,685
211	69	649	205	69	922
253	72	362	247	72	680
182	20	196	145	20	361
4,994	410	2,755	4,985	410	8,150
28,585	4,099	14,002	28,486	4,099	46,587
112,137	16,319	52,371	109,719	16,319	178,409

注:計とその内訳の和が一致しないのは四捨五入による。

その他:竹林、岩石地等

② 蓄積

セン ター別	市町村名	工 林			天 然	
		針葉樹	広葉樹	計	針葉樹	広葉樹
新 川	魚津市	1,166,512	276	1,166,788	13,163	1,161,424
	滑川市	92,090	12	92,102	2,739	65,152
	黒部市	889,070	1,902	890,972	22,885	966,897
	(黒部市)	482,014	319	482,333	13,514	262,453
	(宇奈月町)	407,056	1,583	408,639	9,371	704,444
	入善町	146,998	41	147,039	2,196	76,729
	朝日町	859,126	492	859,618	7,675	712,541
	計	3,153,796	2,723	3,156,519	48,658	2,982,743
富 山	富山市	4,611,299	5,990	4,617,289	466,090	5,227,168
	(富山市)	27,739		27,739	13,319	78,891
	(大沢野町)	628,911	76	628,987	3,330	315,873
	(大山町)	1,380,588	5,351	1,385,939	422,037	2,816,826
	(八尾町)	1,678,388	195	1,678,583	17,514	1,319,363
	(婦中町)	218,050		218,050	4,818	183,621
	(山田村)	412,826	187	413,013	3,117	238,689
	(細入村)	264,797	181	264,978	1,955	273,905
	舟橋村					
	上市町	881,898	1,161	883,059	32,996	1,379,141
	立山町	987,592	1,092	988,684	18,457	645,637
計	6,480,789	8,243	6,489,032	517,543	7,251,946	
高 岡	高岡市	1,039,985	700	1,040,685	10,256	608,290
	(高岡市)	463,204	249	463,453	8,237	319,134
	(福岡町)	576,781	451	577,232	2,019	289,156
	氷見市	2,174,268	32,051	2,206,319	28,112	1,157,687
	小矢部市	1,191,365	6,416	1,197,781	10,944	430,895
	射水市	219,325	138	219,463	31,072	69,869
	(新湊市)					
	(小杉町)	198,899	138	199,037	24,952	66,507
	(大門町)	20,426		20,426	6,120	3,362
	(下村)					
	(大島町)					
計	4,624,943	39,305	4,664,248	80,384	2,266,741	
砺 波	砺波市	646,720	400	647,120	9,172	193,086
	(砺波市)	357,068	170	357,238	6,868	90,639
	(庄川町)	289,652	230	289,882	2,304	102,447
	南砺市	4,001,201	7,289	4,008,490	21,790	3,535,638
	(城端町)	644,276	66	644,342	1,795	237,063
	(平村)	618,056	366	618,422	420	659,789
	(上平村)	298,544	158	298,702	4,171	548,908
	(利賀村)	895,847	3,346	899,193	18	1,215,256
	(井波町)	278,480	107	278,587	1,416	24,310
	(井口村)	166,289		166,289	1,076	36,506
	(福野町)	64,945	27	64,972	6,880	18,005
	(福光町)	1,034,764	3,219	1,037,983	6,014	795,801
	計	4,647,921	7,689	4,655,610	30,962	3,728,724
合計	18,907,449	57,960	18,965,409	677,547	16,230,154	

資料 県森林政策課調(平成21年3月31日現在)

(単位:m3)

林 計	その他	合 計		
		針葉樹	広葉樹	計
1,174,587	3,984	1,179,675	1,161,700	2,341,375
67,891	3,528	94,829	65,164	159,993
989,782	2,634	911,955	968,799	1,880,754
275,967	1,902	495,528	262,772	758,300
713,815	732	416,427	706,027	1,122,454
78,925		149,194	76,770	225,964
720,216	4,710	866,801	713,033	1,579,834
3,031,401	14,856	3,202,454	2,985,466	6,187,920
5,693,258	29,280	5,077,389	5,233,158	10,310,547
92,210	7,272	41,058	78,891	119,949
319,203	4,248	632,241	315,949	948,190
3,238,863	6,396	1,802,625	2,822,177	4,624,802
1,336,877	4,038	1,695,902	1,319,558	3,015,460
188,439	3,882	222,868	183,621	406,489
241,806	3,048	415,943	238,876	654,819
275,860	396	266,752	274,086	540,838
1,412,137	10,578	914,894	1,380,302	2,295,196
664,094	4,452	1,006,049	646,729	1,652,778
7,769,489	44,310	6,998,332	7,260,189	14,258,521
618,546	26,652	1,050,241	608,990	1,659,231
327,371	23,340	471,441	319,383	790,824
291,175	3,312	578,800	289,607	868,407
1,185,799	205,758	2,202,380	1,189,738	3,392,118
441,839	10,926	1,202,309	437,311	1,639,620
100,941	2,664	250,397	70,007	320,404
91,459	2,664	223,851	66,645	290,496
9,482		26,546	3,362	29,908
2,347,125	246,000	4,705,327	2,306,046	7,011,373
202,258	3,822	655,892	193,486	849,378
97,507	3,282	363,936	90,809	454,745
104,751	540	291,956	102,677	394,633
3,557,428	9,366	4,022,991	3,542,927	7,565,918
238,858	858	646,071	237,129	883,200
660,209	114	618,476	660,155	1,278,631
553,079		302,715	549,066	851,781
1,215,274	240	895,865	1,218,602	2,114,467
25,726	336	279,896	24,417	304,313
37,582		167,365	36,506	203,871
24,885	810	71,825	18,032	89,857
801,815	7,008	1,040,778	799,020	1,839,798
3,759,686	13,188	4,678,883	3,736,413	8,415,296
16,907,701	318,354	19,584,996	16,288,114	35,873,110

注:計とその内訳の和が一致しないのは四捨五入による。
蓄積の計にはその他を含めない。

(3) 全県森林計画区別、樹種別森林資源表(民有林)

区 分		総 数			庄 面 積	
		面 積	蓄 積	成 長 量		
総 数		162,090	35,873,110	505,402	68,197	
人 工 林	針 葉 樹	タテヤマスギ	39,477	14,768,870	342,826	15,481
		ボカスギ	6,906	3,747,067	44,067	6,879
		ヒノキ	405	52,820	632	291
	葉 樹	カラマツ	1,782	245,694	2,795	849
		マ ツ	834	91,582	1,098	403
		その他針	53	1,416	153	38
		小 計	49,458	18,907,449	391,571	23,941
	広 葉 樹	クヌギ	262	38,676	288	260
		その他広	234	19,284	331	143
		小 計	495	57,960	619	403
計		49,954	18,965,409	392,190	24,344	
天 然 林	針 葉 樹	タテヤマスギ	99	56,818	29	2
		ボカスギ	0	120	1	0
		マ ツ	1,410	215,997	363	674
		その他針	1,404	404,612	92	17
		小 計	2,913	677,547	485	694
	広 葉 樹	ブ ナ	6,834	1,117,635	7,008	1,781
		その他広	102,390	15,112,519	105,719	41,377
		小 計	109,224	16,230,154	112,727	43,159
		計	112,137	16,907,701	113,212	43,853

資料 県森林政策課調(平成21年3月31日現在)

注: 計とその内訳の和が一致しないのは四捨五入による。

(単位:ha、m3)

川		神通川		
蓄積	成長量	面積	蓄積	成長量
15,426,669	214,541	93,894	20,446,441	290,861
5,335,390	126,972	23,996	9,433,480	215,854
3,736,457	43,768	27	10,610	299
36,728	424	114	16,092	208
119,915	1,247	934	125,779	1,548
43,360	493	432	48,222	605
1,014	103	15	402	50
9,272,864	173,007	25,517	9,634,585	218,564
38,433	288	1	243	
8,561	173	91	10,723	158
46,994	461	92	10,966	158
9,319,858	173,468	25,609	9,645,551	218,722
827	4	97	55,991	25
120	1			
103,646	194	736	112,351	169
6,753	11	1,387	397,859	81
111,346	210	2,219	566,201	275
282,817	1,915	5,053	834,818	5,093
5,712,648	38,948	61,012	9,399,871	66,771
5,995,465	40,863	66,065	10,234,689	71,864
6,106,811	41,073	68,284	10,800,890	72,139

(4) 全県森林計画区別、樹種別齢級別森林資源表(民有林)

① 県 計

区 分		総 数			1 齢 級			2 齢 級				
		面積	蓄積	成長量	面積	蓄積	成長量	面積	蓄積	成長量		
総 数		162,090	35,873,110	505,402	271	492	129	408	6,456	1,774		
人	針	タテヤマスギ	39,477	14,768,870	342,826	83			243	2,381	646	
		ボカスギ	6,906	3,747,067	44,067	46			109	3,318	997	
		ヒノキ	405	52,820	632	3			20	318	87	
	葉	カラマツ	1,782	245,694	2,795							
		マ ツ	834	91,582	1,098	3			0	1		
		その他針	53	1,416	153	3			8	18	1	
		小 計	49,458	18,907,449	391,571	138			380	6,036	1,731	
	工 樹	広	クヌギ	262	38,676	288	0	1		4	71	10
		葉	その他広	234	19,284	331	32	136	34	19	278	25
		樹	小 計	495	57,960	619	32	137	34	23	349	35
計		49,954	18,965,409	392,190	170	137	34	403	6,385	1,766		
天	針	タテヤマスギ	99	56,818	29	1			0	1		
		ボカスギ	0	120	1							
		マ ツ	1,410	215,997	363	0						
	葉	その他針	1,404	404,612	92							
		小 計	2,913	677,547	485	1			0	1		
	然	広	ブ ナ	6,834	1,117,635	7,008						
		葉	その他広	102,390	15,112,519	105,719	101	355	95	5	70	8
		樹	小 計	109,224	16,230,154	112,727	101	355	95	5	70	8
		計	112,137	16,907,701	113,212	102	355	95	5	71	8	

資料 県森林政策課調(平成21年3月31日現在)

注:計とその内訳が一致しないのは、四捨五入による。

(単位:ha、m3)

3 齡 級			4 齡 級			5 齡 級			6 齡 級		
面積	蓄積	成長量	面積	蓄積	成長量	面積	蓄積	成長量	面積	蓄積	成長量
880	47,496	9,052	1,400	173,351	18,692	2,374	431,363	31,943	3,701	886,207	44,936
585	28,413	6,257	923	101,450	11,969	2,128	388,194	29,009	3,484	851,562	43,210
184	16,021	2,505	412	69,289	6,497	161	37,578	2,606	77	23,607	1,318
54	1,909	179	32	1,535	111	25	2,269	137	17	1,706	62
1	18	6	0	12	2				41	2,851	95
3	70	9				1	37		1	51	2
14	128	32	18	571	73	9	287	29	1	197	11
840	46,559	8,988	1,385	172,857	18,652	2,325	428,365	31,781	3,621	879,974	44,698
3	70	6	1	22	2	2	115	6	2	127	5
26	643	42	8	216	18	19	956	50	14	1,085	40
29	713	48	8	238	20	21	1,071	56	15	1,212	45
870	47,272	9,036	1,394	173,095	18,672	2,345	429,436	31,837	3,636	881,186	44,743
						0	3		0	9	
0	4		0			0			1	63	1
0	6	2									
1	10	2	0			0	3		1	72	1
9	214	14	6	256	20	29	1,924	106	64	4,949	192
9	214	14	6	256	20	29	1,924	106	64	4,949	192
10	224	16	6	256	20	29	1,927	106	65	5,021	193

(4) 全県森林計画区別、樹種別齢級別森林資源表(民有林)

① 県計

区 分		7 齢 級			8 齢 級			9 齢 級			
		面積	蓄積	成長量	面積	蓄積	成長量	面積	蓄積	成長量	
総 数		4,985	1,427,241	53,088	8,905	2,683,289	77,142	12,295	3,666,899	81,377	
人 工 林	針	タテヤマスギ	4,632	1,385,599	51,658	6,396	2,289,860	66,741	6,598	2,615,683	61,718
		ボカスギ	36	14,173	609	320	158,338	5,074	988	550,028	11,388
		ヒノキ	4	471	13	9	1,149	18	7	835	5
	葉	カラマツ	49	3,827	97	120	13,349	274	189	21,457	305
		マ ツ	7	503	11	18	1,568	27	119	11,784	218
		その他針		16	1	0	143	5		25	1
	小 計		4,727	1,404,589	52,389	6,863	2,464,407	72,139	7,901	3,199,812	73,635
	広 葉 樹	クヌギ	0	30	1	0	11		1	104	
		その他広	8	742	20	1	140	1	4	452	4
		小 計	8	772	21	1	151	1	5	556	4
計		4,736	1,405,361	52,410	6,865	2,464,558	72,140	7,905	3,200,368	73,639	
天 然 林	針	タテヤマスギ	0	10		2	538	16	0	114	2
		ボカスギ									
	葉	マ ツ	0	6		2	168	2	9	872	9
		その他針	0	9		2	419	13	7	1,780	50
	小 計		0	25		5	1,125	31	16	2,766	61
	広 葉 樹	ブ ナ				1	36	1			
		その他広	249	21,855	678	2,034	217,570	4,970	4,374	463,765	7,677
		小 計	249	21,855	678	2,034	217,606	4,971	4,374	463,765	7,677
	計		250	21,880	678	2,040	218,731	5,002	4,389	466,531	7,738

資料 県森林政策課調(平成21年3月31日現在)

注:計とその内訳が一致しないのは、四捨五入による。

(単位:ha、m3)

10 齡 級			11 齡 級			12 齡 級			13 齡 級		
面積	蓄積	成長量	面積	蓄積	成長量	面積	蓄積	成長量	面積	蓄積	成長量
12,814	3,701,870	63,116	16,863	4,027,039	33,841	21,192	4,233,938	31,839	16,056	2,796,734	18,616
5,214	2,218,191	44,255	2,988	1,459,964	14,091	1,877	977,205	10,303	749	412,387	2,140
1,121	676,193	8,006	1,357	848,389	3,455	863	552,104	1,478	248	161,006	120
6	1,015	3	12	1,947	6	10	1,655		11	1,926	2
524	73,847	939	521	79,496	798	187	28,952	230	37	5,461	33
384	40,417	537	181	20,331	221	67	8,508	48	13	1,828	18
	15					0	16				
7,250	3,009,678	53,740	5,058	2,410,127	18,571	3,005	1,568,440	12,059	1,058	582,608	2,313
30	4,027	54	63	9,181	69	72	10,930	73	43	6,861	38
5	718	5	12	1,660	14	24	3,572	32	3	431	3
35	4,745	59	75	10,841	83	96	14,502	105	46	7,292	41
7,285	3,014,423	53,799	5,133	2,420,968	18,654	3,101	1,582,942	12,164	1,104	589,900	2,354
1	357	8	0	172	1	0	196	2	0	16	
			0	120	1						
32	3,459	36	26	2,989	22	42	5,352	30	82	11,208	65
1	201	5	3	807	8	1	368	1	3	998	1
33	4,017	49	29	4,088	32	43	5,916	33	85	12,222	66
24	1,259	40	63	3,337	110	22	1,284	38	12	1,106	30
5,471	682,171	9,228	11,638	1,598,646	15,045	18,026	2,643,796	19,604	14,854	2,193,506	16,166
5,495	683,430	9,268	11,701	1,601,983	15,155	18,048	2,645,080	19,642	14,866	2,194,612	16,196
5,529	687,447	9,317	11,730	1,606,071	15,187	18,091	2,650,996	19,675	14,952	2,206,834	16,262

(4) 全県森林計画区別、樹種別齢級別森林資源表(民有林)

① 県 計

区 分		14 齢 級			15 齢 級			16 齢 級				
		面積	蓄積	成長量	面積	蓄積	成長量	面積	蓄積	成長量		
総 数		11,381	2,055,504	10,675	10,640	2,082,342	7,829	7,688	1,636,815	5,349		
人	針	タテヤマスギ	524	296,633	829	729	410,615		724	411,808		
		ボカスギ	166	108,257	14	149	96,712		176	113,564		
		ヒノキ	10	1,770		27	4,807	3	29	5,148	3	
	葉	カラマツ	15	2,167	9	25	3,530	7	5	952		
		マ ツ	3	706	1	6	819	6	3	523		
		その他針										
	工 樹	小 計	718	409,533	853	936	516,483	16	937	531,995	3	
	林	広	クヌギ	23	3,870	15	13	2,284	7	3	600	2
			その他広	23	2,043	14	5	741	3	11	1,861	11
		葉	小 計	46	5,913	29	19	3,025	10	14	2,461	13
樹		計	764	415,446	882	955	519,508	26	951	534,456	16	
天	針	タテヤマスギ	0	44		2	1,125		11	6,063		
		ボカスギ										
	葉	マ ツ	86	13,180	70	124	19,532	103	114	18,311	25	
		その他針	3	1,391	3	6	1,847	4	1	534		
	工 樹	小 計	89	14,615	73	132	22,504	107	126	24,908	25	
	林	広	ブ ナ	31	3,013	77	24	2,137	50	32	2,723	58
			その他広	10,496	1,622,430	9,643	9,529	1,538,193	7,646	6,579	1,074,728	5,250
		葉	小 計	10,527	1,625,443	9,720	9,553	1,540,330	7,696	6,611	1,077,451	5,308
		樹	計	10,616	1,640,058	9,793	9,685	1,562,834	7,803	6,737	1,102,359	5,333

資料 県森林政策課調(平成21年3月31日現在)

注:計とその内訳が一致しないのは、四捨五入による。

(単位:ha、m3)

17 齡 級			18 齡 級			19 齡 級			20 齡 級		
面積	蓄積	成長量	面積	蓄積	成長量	面積	蓄積	成長量	面積	蓄積	成長量
7,197	1,539,498	4,164	3,834	826,401	2,650	2,381	542,450	908	2,355	460,047	1,935
644	368,552		367	215,019		293	167,950		111	64,469	
219	141,598		115	73,952		89	57,206		29	18,562	
43	7,823	2	22	4,033	1	37	6,928		11	2,024	
4	944		3	697		3	575		0	106	
8	1,343		3	444		5	799		5	1,054	
917	520,260	2	510	294,145	1	426	233,458		156	86,215	
1	136		0	83		0	60		0	76	
19	3,410	15	0	72		0	44		0	4	
20	3,546	15	1	155		1	104		0	80	
936	523,806	17	511	294,300	1	427	233,562		157	86,295	
5	2,803		1	690		13	7,666		2	1,058	
174	28,248		163	26,314		212	32,898		123	19,310	
13	3,430	3	11	2,927	2	18	4,836		29	7,645	
192	34,481	3	176	29,931	2	243	45,400		154	28,013	
231	22,646	423	150	14,350	229	198	18,969	265	316	32,984	373
5,838	958,565	3,721	2,996	487,820	2,418	1,513	244,519	643	1,728	312,755	1,562
6,069	981,211	4,144	3,147	502,170	2,647	1,711	263,488	908	2,044	345,739	1,935
6,261	1,015,692	4,147	3,323	532,101	2,649	1,954	308,888	908	2,199	373,752	1,935

(4) 全県森林計画区別、樹種別齢級別森林資源表(民有林)

① 県計

区 分		21 齢 級 以 上			
		面積	蓄積	成長量	
総 数		14,472	2,647,678	6,347	
人 工 林	針 葉	タテヤマスギ	183	102,935	
		ボカスギ	42	27,172	
		ヒノキ	18	3,552	
	樹	カラマツ	59	7,453	
		マ ツ	5	796	
		その他針			
		小 計	306	141,908	
	広 葉 樹	クヌギ	0	17	
		その他広	1	80	
		小 計	1	97	
計		307	142,005		
天 然 林	針 葉	タテヤマスギ	60	35,953	
		ボカスギ			
	樹	マ ツ	220	34,083	
		その他針	1,305	377,414	
		小 計	1,586	447,450	
	広 葉 樹	ブ ナ	5,729	1,013,791	5,314
		その他広	6,850	1,044,432	1,033
		小 計	12,579	2,058,223	6,347
	計		14,165	2,505,673	6,347

資料 県森林政策課調(平成21年3月31日現在)

注:計とその内訳が一致しないのは、四捨五入による。

(4) 全県森林計画区別、樹種別齢級別森林資源表(民有林)

(単位:ha、m3)

② 庄川

区 分		総 数			1 齢 級			2 齢 級			
		面積	蓄積	成長量	面積	蓄積	成長量	面積	蓄積	成長量	
総 数		68,197	15,426,669	214,541	156	294	91	257	4,769	1,313	
人 工 林	針	タテヤマスギ	15,481	5,335,390	126,972	38			100	886	232
		ボカスギ	6,879	3,736,457	43,768	46			106	3,226	972
		ヒノキ	291	36,728	424	3			16	237	67
	葉	カラマツ	849	119,915	1,247						
		マ ツ	403	43,360	493	0			0		
		その他針	38	1,014	103	3			8	18	1
	小 計	23,941	9,272,864	173,007	90			230	4,367	1,272	
	広 葉 樹	クヌギ	260	38,433	288	0	1		4	71	10
		その他広	143	8,561	173	30	121	31	18	262	23
		小 計	403	46,994	461	30	122	31	22	333	33
計	24,344	9,319,858	173,468	120	122	31	252	4,700	1,305		
天 然 林	針	タテヤマスギ	2	827	4	0			0	1	
		ボカスギ	0	120	1						
	葉	マ ツ	674	103,646	194	0					
		その他針	17	6,753	11						
	小 計	694	111,346	210	0			0	1		
	広 葉 樹	ブ ナ	1,781	282,817	1,915						
		その他広	41,377	5,712,648	38,948	36	172	60	5	68	8
		小 計	43,159	5,995,465	40,863	36	172	60	5	68	8
	計	43,853	6,106,811	41,073	36	172	60	5	69	8	

資料 県森林政策課調(平成21年3月31日現在)

注:計とその内訳が一致しないのは、四捨五入による。

(4) 全県森林計画区別、樹種別齢級別森林資源表(民有林)

② 庄川

区 分		3 齢 級			4 齢 級			5 齢 級			
		面積	蓄積	成長量	面積	蓄積	成長量	面積	蓄積	成長量	
総 数		430	25,849	4,320	704	96,320	9,719	1,049	189,491	13,871	
人	針	タテヤマスギ	169	7,804	1,628	260	26,787	3,193	845	149,138	11,101
		ボカスギ	184	15,981	2,500	405	67,984	6,391	161	37,552	2,604
		ヒノキ	41	1,421	131	24	1,010	75	16	1,520	95
	工 樹	葉	カラマツ								
		マ ツ							0		
		その他針	12	108	26	8	317	41	6	197	19
		小 計	406	25,314	4,285	697	96,098	9,700	1,028	188,407	13,819
林	広	クヌギ	3	70	6	1	20	2	2	115	6
	葉	その他広	13	280	17	7	202	17	10	448	17
	樹	小 計	15	350	23	8	222	19	12	563	23
	計	421	25,664	4,308	704	96,320	9,719	1,040	188,970	13,842	
天	針	タテヤマスギ						0	3		
		ボカスギ									
	葉	マ ツ	0	4							
	樹	その他針									
		小 計	0	4				0	3		
林	広	ブ ナ									
	葉	その他広	9	181	12			8	518	29	
	樹	小 計	9	181	12			8	518	29	
	計	9	185	12				8	521	29	

資料 県森林政策課調(平成21年3月31日現在)

注:計とその内訳が一致しないのは、四捨五入による。

(単位:ha、m3)

6 齡 級			7 齡 級			8 齡 級			9 齡 級		
面積	蓄積	成長量	面積	蓄積	成長量	面積	蓄積	成長量	面積	蓄積	成長量
1,548	363,019	18,475	2,167	593,910	22,215	2,900	901,176	26,321	4,929	1,654,463	36,424
1,428	336,255	17,040	2,014	570,582	21,340	2,101	700,511	20,393	2,715	984,380	23,211
77	23,523	1,314	36	14,132	607	317	156,700	5,021	979	545,479	11,302
10	960	33	3	348	8	2	208	2	6	816	5
1	122	4	0	18		1	195	4	43	5,311	69
1	50	2	5	369	10	7	580	15	41	3,864	60
1	159	9		16	1	0	143	5		25	1
1,518	361,069	18,402	2,059	585,465	21,966	2,429	858,337	25,440	3,784	1,539,875	34,648
2	127	5	0	30	1				1	104	
4	204	6	8	710	19	1	93	1	2	265	2
5	331	11	8	740	20	1	93	1	3	369	2
1,523	361,400	18,413	2,067	586,205	21,986	2,430	858,430	25,441	3,787	1,540,244	34,650
0	9					0	65	2			
			0	4		1	56		6	556	6
			0	9		0	47	1	0	54	
0	9		0	13		1	168	3	6	610	6
25	1,610	62	100	7,692	229	469	42,578	877	1,136	113,609	1,768
25	1,610	62	100	7,692	229	469	42,578	877	1,136	113,609	1,768
25	1,619	62	100	7,705	229	470	42,746	880	1,142	114,219	1,774

(4) 全県森林計画区別、樹種別齢級別森林資源表(民有林)

② 庄川

区 分		10 齢 級			11 齢 級			12 齢 級			
		面積	蓄積	成長量	面積	蓄積	成長量	面積	蓄積	成長量	
総 数		6,416	1,989,705	32,092	8,592	2,122,240	15,374	10,300	2,119,742	13,942	
人	針	タテヤマスギ	2,605	993,699	19,916	1,044	465,293	4,391	704	338,159	3,614
		ボカスギ	1,121	675,990	8,003	1,353	845,874	3,442	863	552,104	1,478
		ヒノキ	4	652	1	9	1,454	3	9	1,456	
	葉	カラマツ	265	36,653	464	378	55,155	552	114	15,432	122
		マ ツ	185	18,953	253	93	10,000	114	37	4,748	19
		その他針		15					0	16	
		小 計	4,180	1,725,962	28,637	2,877	1,377,776	8,502	1,728	911,915	5,233
林	広	クヌギ	30	4,023	54	63	9,181	69	72	10,920	73
		その他広	3	419	2	5	648	5	11	1,476	14
	樹	小 計	33	4,442	56	68	9,829	74	82	12,396	87
	計	4,212	1,730,404	28,693	2,945	1,387,605	8,576	1,810	924,311	5,320	
天	針	タテヤマスギ	0	79	2	0	15				
		ボカスギ				0	120	1			
	葉	マ ツ	17	1,752	22	11	1,270	8	14	1,854	9
		その他針	0	110	3	1	305	2	1	368	1
	樹	小 計	17	1,941	27	12	1,710	11	15	2,222	10
林	広	ブ ナ	24	1,259	40	63	3,337	110	22	1,274	38
		その他広	2,162	256,101	3,332	5,571	729,588	6,677	8,454	1,191,935	8,574
	樹	小 計	2,186	257,360	3,372	5,634	732,925	6,787	8,475	1,193,209	8,612
	計	2,204	259,301	3,399	5,647	734,635	6,798	8,490	1,195,431	8,622	

資料 県森林政策課調(平成21年3月31日現在)

注:計とその内訳が一致しないのは、四捨五入による。

(単位:ha、m3)

13 齡 級			14 齡 級			15 齡 級			16 齡 級		
面積	蓄積	成長量	面積	蓄積	成長量	面積	蓄積	成長量	面積	蓄積	成長量
7,785	1,289,441	7,972	5,346	925,232	4,458	4,176	787,713	2,657	2,881	585,752	1,606
253	128,204	651	180	95,299	262	249	127,324		202	105,222	
248	160,941	120	166	108,257	14	149	96,712		176	113,512	
9	1,525		8	1,351		21	3,768	2	17	2,988	1
33	4,731	31	3	542	1	4	767		3	541	
10	1,527	14	1	131		6	702	6	1	194	
554	296,928	816	358	205,580	277	430	229,273	8	399	222,457	1
43	6,824	38	23	3,870	15	13	2,284	7	3	598	2
2	232	2	22	1,929	13	5	693	3	2	274	1
45	7,056	40	45	5,799	28	18	2,977	10	5	872	3
599	303,984	856	403	211,379	305	448	232,250	18	404	223,329	4
						0	121				
40	5,484	39	43	6,574	33	64	10,665	60	56	9,353	17
1	357		2	1,267	3	1	559	1	0	191	
41	5,841	39	45	7,841	36	65	11,345	61	57	9,544	17
8	684	19	30	2,916	75	19	1,798	42	19	1,995	42
7,137	978,932	7,058	4,868	703,096	4,042	3,644	542,320	2,536	2,401	350,884	1,543
7,145	979,616	7,077	4,898	706,012	4,117	3,663	544,118	2,578	2,420	352,879	1,585
7,186	985,457	7,116	4,943	713,853	4,153	3,728	555,463	2,639	2,477	362,423	1,602

(4) 全県森林計画区別、樹種別齢級別森林資源表(民有林)

② 庄川

区 分		17 齢 級			18 齢 級			19 齢 級			
		面積	蓄積	成長量	面積	蓄積	成長量	面積	蓄積	成長量	
総 数		2,493	551,514	1,182	1,270	294,275	669	1,095	247,241	378	
人 工 林	針	タテヤマスギ	211	111,188		131	72,310		105	55,438	
		ボカスギ	219	141,598		115	73,952		89	57,206	
		ヒノキ	30	5,351	1	18	3,155		28	5,022	
	葉	カラマツ	1	263		0	61		1	110	
		マ ツ	3	497		1	216		3	417	
		その他針									
	小 計	464	258,897	1	265	149,694		225	118,193		
	広 葉 樹	クヌギ	1	123		0	16		0	37	
		その他広	1	175		0	4		0	44	
		小 計	2	298		0	20		1	81	
計	466	259,195	1	265	149,714		225	118,274			
天 然 林	針	タテヤマスギ	0	139		1	212		0	44	
		ボカスギ									
	葉	マ ツ	90	15,166		78	12,726		87	13,243	
		その他針	1	264		0	120		1	403	
	小 計	91	15,569		79	13,058		88	13,690		
	広 葉 樹	ブ ナ	145	14,381	267	70	8,351	133	62	8,105	114
		その他広	1,791	262,369	914	855	123,152	536	719	107,172	264
		小 計	1,935	276,750	1,181	925	131,503	669	781	115,277	378
	計	2,027	292,319	1,181	1,005	144,561	669	870	128,967	378	

資料 県森林政策課調(平成21年3月31日現在)

注:計とその内訳が一致しないのは、四捨五入による。

(単位:ha、m3)

20 齡 級			21 齡 級 以 上		
面積	蓄積	成長量	面積	蓄積	成長量
535	115,857	317	3,169	568,666	1,145
47	26,146		78	40,765	
29	18,562		42	27,172	
8	1,550		10	1,936	
0	8		0	6	
3	470		4	642	
87	46,736		134	70,521	
0	6		0	13	
0	4		0	78	
0	10		1	91	
87	46,746		135	70,612	
			0	139	
63	9,641		104	15,298	
1	408		7	2,291	
64	10,049		112	17,728	
58	8,479	96	1,261	230,238	939
327	50,583	221	1,661	250,088	206
385	59,062	317	2,922	480,326	1,145
448	69,111	317	3,034	498,054	1,145

(4) 全県森林計画区別、樹種別齢級別森林資源表(民有林)

③ 神通川

区 分		総 数			1 齢 級			2 齢 級			
		面積	蓄積	成長量	面積	蓄積	成長量	面積	蓄積	成長量	
総 数		93,894	20,446,441	290,861	115	198	38	151	1,687	461	
人 工 林	針 葉 樹	タテヤマスギ	23,996	9,433,480	215,854	45			143	1,495	414
		ボカスギ	27	10,610	299				3	92	25
		ヒノキ	114	16,092	208				4	81	20
	小 計	カラマツ	934	125,779	1,548						
		マ ツ	432	48,222	605	2			0	1	
		その他針	15	402	50	0					
		小 計	25,517	9,634,585	218,564	48			150	1,669	459
	広 葉 樹	クヌギ	1	243							
		その他広	91	10,723	158	2	15	3	1	16	2
		小 計	92	10,966	158	2	15	3	1	16	2
計		25,609	9,645,551	218,722	50	15	3	151	1,685	461	
天 然 林	針 葉 樹	タテヤマスギ	97	55,991	25	0					
		ボカスギ									
		マ ツ	736	112,351	169	0					
	小 計	その他針	1,387	397,859	81						
		小 計	2,219	566,201	275	0					
	広 葉 樹	ブ ナ	5,053	834,818	5,093						
		その他広	61,012	9,399,871	66,771	66	183	35	0	2	
		小 計	66,065	10,234,689	71,864	66	183	35	0	2	
		計	68,284	10,800,890	72,139	66	183	35	0	2	

資料 県森林政策課調(平成21年3月31日現在)

注:計とその内訳が一致しないのは、四捨五入による。

(単位:ha、m3)

3 齡 級			4 齡 級			5 齡 級			6 齡 級		
面積	蓄積	成長量	面積	蓄積	成長量	面積	蓄積	成長量	面積	蓄積	成長量
450	21,647	4,732	696	77,031	8,973	1,326	241,872	18,072	2,154	523,188	26,461
416	20,609	4,629	663	74,663	8,776	1,283	239,056	17,908	2,055	515,307	26,170
0	40	5	7	1,305	106	0	26	2	0	84	4
13	488	48	8	525	36	9	749	42	7	746	29
1	18	6	0	12	2				40	2,729	91
3	70	9				1	37		0	1	
2	20	6	10	254	32	3	90	10	0	38	2
435	21,245	4,703	689	76,759	8,952	1,296	239,958	17,962	2,103	518,905	26,296
			0	2							
14	363	25	0	14	1	9	508	33	10	881	34
14	363	25	0	16	1	9	508	33	10	881	34
449	21,608	4,728	689	76,775	8,953	1,305	240,466	17,995	2,113	519,786	26,330
			0			0			1	63	1
0	6	2									
0	6	2	0			0			1	63	1
1	33	2	6	256	20	21	1,406	77	39	3,339	130
1	33	2	6	256	20	21	1,406	77	39	3,339	130
1	39	4	6	256	20	21	1,406	77	40	3,402	131

(4) 全県森林計画区別、樹種別齢級別森林資源表(民有林)

③ 神通川

区 分		7 齢 級			8 齢 級			9 齢 級				
		面積	蓄積	成長量	面積	蓄積	成長量	面積	蓄積	成長量		
総 数		2,818	833,331	30,873	6,005	1,782,113	50,821	7,365	2,012,436	44,953		
人	針	タテヤマスギ	2,617	815,017	30,318	4,295	1,589,349	46,348	3,884	1,631,303	38,507	
		ボカスギ	0	41	2	3	1,638	53	9	4,549	86	
		ヒノキ	1	123	5	7	941	16	0	19		
	葉	カラマツ	49	3,809	97	118	13,154	270	146	16,146	236	
		マ ツ	2	134	1	11	988	12	78	7,920	158	
		その他針										
	工 樹	小 計	2,669	819,124	30,423	4,434	1,606,070	46,699	4,116	1,659,937	38,987	
		広 葉	クヌギ				0	11				
			その他広	0	32	1	0	47		2	187	2
	林 樹	小 計	0	32	1	1	58		2	187	2	
計		2,669	819,156	30,424	4,435	1,606,128	46,699	4,118	1,660,124	38,989		
天		針	タテヤマスギ	0	10		1	473	14	0	114	2
	ボカスギ											
	葉	マ ツ	0	2		1	112	2	3	316	3	
		その他針				2	372	12	7	1,726	50	
	然	小 計	0	12		5	957	28	10	2,156	55	
広 葉		ブ ナ				1	36	1				
		その他広	149	14,163	449	1,565	174,992	4,093	3,238	350,156	5,909	
林 樹	小 計	149	14,163	449	1,566	175,028	4,094	3,238	350,156	5,909		
	計	149	14,175	449	1,570	175,985	4,122	3,248	352,312	5,964		

資料 県森林政策課調(平成21年3月31日現在)

注:計とその内訳が一致しないのは、四捨五入による。

(単位:ha、m3)

10 齡 級			11 齡 級			12 齡 級			13 齡 級		
面積	蓄積	成長量	面積	蓄積	成長量	面積	蓄積	成長量	面積	蓄積	成長量
6,398	1,712,165	31,024	8,271	1,904,799	18,467	10,891	2,114,196	17,897	8,271	1,507,293	10,644
2,609	1,224,492	24,339	1,944	994,671	9,700	1,174	639,046	6,689	495	284,183	1,489
0	203	3	4	2,515	13				0	65	
2	363	2	3	493	3	1	199		2	401	2
259	37,194	475	142	24,341	246	73	13,520	108	4	730	2
199	21,464	284	87	10,331	107	29	3,760	29	2	301	4
3,070	1,283,716	25,103	2,181	1,032,351	10,069	1,277	656,525	6,826	504	285,680	1,497
0	4					0	10		0	37	
2	299	3	7	1,012	9	14	2,096	18	1	199	1
2	303	3	7	1,012	9	14	2,106	18	1	236	1
3,073	1,284,019	25,106	2,188	1,033,363	10,078	1,291	658,631	6,844	505	285,916	1,498
1	278	6	0	157	1	0	196	2	0	16	
15	1,707	14	14	1,719	14	27	3,498	21	42	5,724	26
0	91	2	2	502	6				3	641	1
16	2,076	22	17	2,378	21	28	3,694	23	44	6,381	27
						0	10		4	422	11
3,309	426,070	5,896	6,067	869,058	8,368	9,573	1,451,861	11,030	7,717	1,214,574	9,108
3,309	426,070	5,896	6,067	869,058	8,368	9,573	1,451,871	11,030	7,721	1,214,996	9,119
3,325	428,146	5,918	6,084	871,436	8,389	9,601	1,455,565	11,053	7,766	1,221,377	9,146

(4) 全県森林計画区別、樹種別齢級別森林資源表(民有林)

③ 神通川

区 分		14 齢 級			15 齢 級			16 齢 級			
		面積	蓄積	成長量	面積	蓄積	成長量	面積	蓄積	成長量	
総 数		6,034	1,130,272	6,217	6,464	1,294,629	5,172	4,807	1,051,063	3,743	
人	針	タテヤマスギ	344	201,334	567	480	283,291		522	306,586	
		ボカスギ							0	52	
		ヒノキ	2	419		6	1,039	1	12	2,160	2
	葉	カラマツ	11	1,625	8	20	2,763	7	2	411	
		マ ツ	2	575	1	1	117		2	329	
		その他針									
	工 樹	小 計	360	203,953	576	507	287,210	8	538	309,538	2
		広							0	2	
		クヌギ									
	林 葉	その他広	1	114	1	0	48		9	1,587	10
		小 計	1	114	1	0	48		9	1,589	10
		計	361	204,067	577	507	287,258	8	547	311,127	12
天	針	タテヤマスギ	0	44		2	1,004		11	6,063	
		ボカスギ									
	葉	マ ツ	44	6,606	37	61	8,867	43	58	8,958	8
		その他針	0	124		5	1,288	3	1	343	
	工 樹	小 計	44	6,774	37	67	11,159	46	69	15,364	8
		広									
	林 葉	ブ ナ	1	97	2	4	339	8	13	728	16
		その他広	5,628	919,334	5,601	5,885	995,873	5,110	4,178	723,844	3,707
		小 計	5,629	919,431	5,603	5,889	996,212	5,118	4,191	724,572	3,723
	計	5,673	926,205	5,640	5,957	1,007,371	5,164	4,260	739,936	3,731	

資料 県森林政策課調(平成21年3月31日現在)

注:計とその内訳が一致しないのは、四捨五入による。

(単位:ha、m3)

17 齡 級			18 齡 級			19 齡 級			20 齡 級		
面積	蓄積	成長量	面積	蓄積	成長量	面積	蓄積	成長量	面積	蓄積	成長量
4,705	987,984	2,982	2,564	532,126	1,981	1,286	295,209	530	1,820	344,190	1,618
432	257,364		236	142,709		188	112,512		64	38,323	
13	2,472	1	4	878	1	10	1,906		3	474	
3	681		3	636		2	465		0	98	
5	846		1	228		2	382		2	584	
453	261,363	1	245	144,451	1	201	115,265		70	39,479	
0	13		0	67		0	23		0	70	
18	3,235	15	0	68							
18	3,248	15	1	135		0	23		0	70	
471	264,611	16	246	144,586	1	201	115,288		70	39,549	
5	2,664		1	478		13	7,622		2	1,058	
83	13,082		85	13,588		125	19,655		60	9,669	
12	3,166	3	11	2,807	2	17	4,433		28	7,237	
100	18,912	3	97	16,873	2	155	31,710		91	17,964	
87	8,265	156	80	5,999	96	136	10,864	151	258	24,505	277
4,047	696,196	2,807	2,141	364,668	1,882	794	137,347	379	1,401	262,172	1,341
4,134	704,461	2,963	2,221	370,667	1,978	929	148,211	530	1,660	286,677	1,618
4,234	723,373	2,966	2,318	387,540	1,980	1,085	179,921	530	1,750	304,641	1,618

(4) 全県森林計画区別、樹種別齢級別森林資源表(民有林)

③ 神通川

区 分		21 齢 級 以 上			
		面積	蓄積	成長量	
総 数		11,303	2,079,012	5,202	
人 工 林	針 葉 樹	タテヤマスギ	105	62,170	
		ボカスギ			
		ヒノキ	8	1,616	
	針 葉 樹	カラマツ	58	7,447	
		マ ツ	1	154	
		その他針			
		小 計	172	71,387	
	広 葉 樹	クヌギ	0	4	
		その他広	0	2	
		小 計	0	6	
計		172	71,393		
天 然 林	針 葉 樹	タテヤマスギ	60	35,814	
		ボカスギ			
		マ ツ	116	18,785	
	針 葉 樹	その他針	1,298	375,123	
		小 計	1,474	429,722	
	広 葉 樹	ブ ナ	4,468	783,553	4,375
		その他広	5,189	794,344	827
		小 計	9,657	1,577,897	5,202
		計	11,131	2,007,619	5,202

資料 県森林政策課調(平成21年3月31日現在)

注:計とその内訳が一致しないのは、四捨五入による。

(5) 市町村別ゾーニング別森林面積(民有林)

(単位:ha)

事務所別	市町村名	民 有 林						
		総面積	水土保全林		森林と人との共生林		資源の循環利用林	
			面積	%	面積	%	面積	%
魚津	魚津市	10,107	9,100	90	699	7	308	3
	滑川市	694	479	69	37	5	178	26
	黒部市	8,932	7,359	82	332	4	1,241	14
	(黒部市)	3,143	1,762	56	332	11	1,048	33
	(宇奈月町)	5,790	5,597	97			192	3
	入善町	891	670	75	21	2	200	22
	朝日町	6,919	6,140	89	106	2	673	10
	計	27,544	23,748	86	1,195	4	2,601	9
富山	富山市	57,730	40,157	70	12,063	21	5,509	10
	(富山市)	686	204	30	478	70	4	1
	(大沢野町)	4,056	3,914	97	62	2	80	2
	(大山町)	30,199	17,941	59	9,905	33	2,353	8
	(八尾町)	15,374	11,886	77	1,330	9	2,158	14
	(婦中町)	1,890	1,075	57	114	6	702	37
	(山田村)	2,980	2,606	87	168	6	205	7
	(細入村)	2,544	2,531	99	7	0	6	0
	舟橋村							
	上市町	11,951	9,704	81	160	1	2,087	17
立山町	7,468	6,612	89	117	2	739	10	
計	77,149	56,473	73	12,340	16	8,336	11	
高岡	高岡市	6,647	6,382	96	253	4	11	0
	(高岡市)	3,280	3,037	93	241	7	2	0
	(福岡町)	3,367	3,346	99	12	0	9	0
	氷見市	13,441	10,433	78	1,683	13	1,325	10
	小矢部市	5,878	5,645	96	98	2	135	2
	射水市	1,164	895	77	252	22	17	1
	(新湊市)							
	(小杉町)	1,074	813	76	243	23	17	2
	(大門町)	91	82	90	9	10		
	(下村)							
(大島町)								
計	27,130	23,355	86	2,286	8	1,489	5	
砺波	砺波市	3,448	2,915	85	89	3	445	13
	(砺波市)	1,792	1,481	83	89	5	223	12
	(庄川町)	1,656	1,434	87			222	13
	南砺市	43,138	35,105	81	4,539	11	3,495	8
	(城端町)	4,062	3,563	88	89	2	409	10
	(平村)	8,673	7,629	88	895	10	149	2
	(上平村)	5,605	4,637	83	968	17		
	(利賀村)	14,685	12,477	85	2,142	15	66	0
	(井波町)	922	614	67			308	33
	(井口村)	680	570	84			110	16
	(福野町)	361	201	56	6	2	154	43
	(福光町)	8,150	5,413	66	440	5	2,298	28
	計	46,587	38,019	82	4,628	10	3,940	8
合計	178,409	141,595	79	20,449	11	16,365	9	

資料 県森林政策課調(平成21年3月31日現在)

(6) 私有林の市町村別、所有形態別森林面積

センター別	市町村名	合計	集落 共有地	個人 共有地	社寺有林	その他
新 川	魚津市	8,615	65	487	86	24
	滑川市	669	0	37	1	4
	黒部市	3,407	12	154	33	20
	(黒部市)	2,364	12	120	7	17
	(宇奈月町)	1,043		34	26	3
	入善町	750	1	17	6	1
	朝日町	5,182	51	1,080	41	4
	計	18,622	129	1,776	168	54
富 山	富山市	36,857	1,202	3,223	132	30
	(富山市)	482	1	42	6	3
	(大沢野町)	2,875	1	99	27	
	(大山町)	19,046	1,083	1,987	22	11
	(八尾町)	8,554	26	659	56	11
	(婦中町)	1,743	0	74	5	1
	(山田村)	2,050	3	286	3	2
	(細入村)	2,107	88	76	13	2
	舟橋村					
	上市町	9,857	537	1,896	266	5
	立山町	6,479	0	1,045	76	9
計	53,193	1,739	6,163	474	44	
高 岡	高岡市	5,689	2	323	60	37
	(高岡市)	2,998	2	28	39	30
	(福岡町)	2,692	0	296	21	7
	氷見市	12,224	19	1,153	103	11
	小矢部市	4,800	1	451	68	4
	射水市	936	4	48	16	39
	(新湊市)					
	(小杉町)	846	3	33	16	39
	(大門町)	90	1	15		
	(下村)					
	(大島町)					
計	23,649	27	1,975	247	91	
砺 波	砺波市	2,865	1	110	28	15
	(砺波市)	1,369	0	4	8	14
	(庄川町)	1,496	1	106	20	1
	南砺市	27,762	539	4,590	271	136
	(城端町)	2,734		115	129	78
	(平村)	6,025	23	686	42	4
	(上平村)	3,444	30	622	3	13
	(利賀村)	7,980	324	2,293	43	14
	(井波町)	515		26	31	0
	(井口村)	288	149	24	0	
	(福野町)	302	0	48	1	15
	(福光町)	6,474	12	776	23	12
	計	30,627	540	4,700	299	151
合計	126,092	2,435	14,614	1,189	339	

資料 県森林政策課調(平成21年3月31日現在)

注: 計とその内訳が一致しないのは四捨五入による。

(単位:ha)

個人	計	学校林	生産森林 組合	森林組合	会社有林	計
6,678	7,341		1,125	3	146	1,274
612	655				14	14
2,474	2,693		601		113	714
1,923	2,080		192		92	285
550	614		409		20	429
265	290		458		1	460
1,603	2,779		2,110		293	2,403
11,631	13,758		4,295	3	567	4,865
21,824	26,411	804	50	3	9,589	10,446
347	398				84	84
2,556	2,684		18	3	171	192
6,671	9,774	804	4		8,464	9,272
7,400	8,151		2	0	400	402
1,552	1,633				109	109
1,718	2,012	0	26		13	38
1,580	1,759				348	348
4,763	7,467	33	2,198		160	2,390
3,433	4,563	3	1,599	0	315	1,916
30,020	38,441	839	3,846	4	10,063	14,752
5,074	5,496	0			193	193
2,799	2,897	0			100	100
2,274	2,599				93	93
10,859	12,145	1	10		67	79
4,048	4,572	18	14		197	228
604	711	7			218	225
542	633	7			207	214
62	78				12	12
20,585	22,925	25	24		676	725
2,510	2,664		175		26	201
1,329	1,355		1		13	14
1,181	1,309		174		13	186
16,347	21,883		4,096	80	1,703	5,879
1,116	1,438		1,080	77	140	1,296
2,928	3,682		1,558		785	2,343
1,238	1,906		1,333		204	1,537
4,823	7,496		99	1	384	484
419	476		20		18	39
109	282		5		0	6
210	274				28	28
5,506	6,329			2	143	145
18,857	24,548		4,270	80	1,729	6,080
81,094	99,671	865	12,436	87	13,035	26,422

(7)市町村別標高階別森林面積(民有林)

センター別	市町村名	50m未満	50m以上 100m未満	100m以上 200m未満	200m以上 400m未満	400m以上 600m未満
新 川	魚津市	14	168	645	2,919	2,514
	滑川市	41	83	188	318	64
	黒部市	35	153	663	2,070	2,459
	(黒部市)	35	146	562	997	704
	(宇奈月町)		8	100	1,072	1,756
	入善町	21	8	18	343	293
	朝日町	3	205	1,128	2,323	1,949
	計	114	617	2,642	7,972	7,280
富 山	富山市	79	1,014	4,581	9,300	10,860
	(富山市)	71	384	232		
	(大沢野町)		20	396	1,740	1,324
	(大山町)		17	604	2,300	3,660
	(八尾町)		74	1,447	3,219	3,997
	(婦中町)	7	520	1,349	13	
	(山田村)			423	1,002	956
	(細入村)			131	1,027	922
	舟橋村					
	上市町		85	1,044	1,849	2,825
	立山町		16	299	2,135	1,792
計	79	1,115	5,925	13,283	15,477	
高 岡	高岡市	234	1,959	2,875	1,464	114
	(高岡市)	202	1,495	1,238	344	
	(福岡町)	32	464	1,637	1,120	114
	氷見市	1,387	4,483	4,742	2,601	227
	小矢部市	5	724	4,517	633	
	射水市	354	786	24		
	(新湊市)					
	(小杉町)	293	756	24		
	(大門町)	61	30			
	(下村)					
	(大島町)					
計	1,980	7,952	12,159	4,698	341	
砺 波	砺波市		178	1,374	1,201	497
	(砺波市)		172	1,021	479	119
	(庄川町)		6	352	722	377
	南砺市		68	2,101	5,499	9,403
	(城端町)			27	1,148	1,515
	(平村)				492	1,894
	(上平村)				62	1,459
	(利賀村)				778	1,499
	(井波町)			76	400	325
	(井口村)			47	223	134
	(福野町)		65	296		
	(福光町)		3	1,655	2,395	2,578
	計		246	3,475	6,700	9,900
合計		2,173	9,930	24,200	32,654	32,996

資料 県森林政策課調(平成21年3月31日現在)

注:計とその内訳の和が一致しないのは四捨五入による。

(単位:ha)

600m以上 800m未満	800m以上 1,000m未満	1,000m以上 1,200m未満	1,200m以上 1,400m未満	1,400m以上 1,600m未満	1,600m以上	計
1,492	1,232	722	328	74		10,107
						694
1,859	1,078	388	134	93		8,932
425	192	82				3,143
1,434	886	306	134	93		5,790
171	37					891
1,089	223					6,919
4,611	2,569	1,110	462	167		27,544
7,256	4,144	4,259	5,571	5,311	5,355	57,730
						686
405	163	8				4,056
2,819	2,236	3,263	4,798	5,160	5,342	30,199
3,149	1,570	981	774	151	12	15,374
						1,890
542	57					2,980
341	117	6				2,544
2,795	2,087	972	255	36	4	11,951
960	531	495	394	269	577	7,468
11,011	6,761	5,726	6,221	5,616	5,936	77,149
						6,647
						3,280
						3,367
						13,441
						5,878
						1,164
						1,074
						91
						27,130
152	47					3,448
						1,792
152	47					1,656
9,993	7,257	4,675	3,119	983	41	43,138
801	525	47				4,062
2,798	2,049	812	388	229	10	8,673
1,813	1,248	732	274	14	4	5,605
3,235	2,944	3,012	2,450	740	27	14,685
115	7					922
176	100					680
						361
1,056	384	73	7			8,150
10,144	7,304	4,675	3,119	983	41	46,587
25,766	16,635	11,511	9,801	6,766	5,977	178,409

(8) 市町村別傾斜階別森林面積(民有林)

センター別	市町村名	5°未満	5°以上 10°未満	10°以上 15°未満	15°以上 20°未満	20°以上 25°未満
新 川	魚津市	59	55	105	107	916
	滑川市	18	5	12	11	79
	黒部市	18	83	11	88	362
	(黒部市)	18	75	6	80	268
	(宇奈月町)		8	6	9	95
	入善町	21	8	6		26
	朝日町	52	13	27	6	145
	計	168	164	161	213	1,528
富 山	富山市	145	263	893	2,205	5,892
	(富山市)	42	9	113	157	270
	(大沢野町)	5	51	69	297	706
	(大山町)	77	80	297	592	1,938
	(八尾町)	20	93	336	804	2,023
	(婦中町)		14	55	169	475
	(山田村)		10		108	347
	(細入村)		6	23	78	132
	舟橋村					
	上市町	27	64	150	403	885
	立山町	3	109	177	402	1,016
計	174	437	1,219	3,010	7,793	
高 岡	高岡市	11	15	91	302	1,149
	(高岡市)	2	15	30	95	447
	(福岡町)	9		61	206	703
	氷見市	124	66	1,070	1,468	3,608
	小矢部市	13		67	478	1,596
	射水市		19	79	240	472
	(新湊市)					
	(小杉町)		19	68	206	430
	(大門町)			11	34	42
	(下村)					
	(大島町)					
計	148	100	1,307	2,488	6,826	
砺 波	砺波市		22	202	409	858
	(砺波市)		22	182	267	638
	(庄川町)			20	142	220
	南砺市	17	11	306	876	3,514
	(城端町)	11		123	184	736
	(平村)			9	79	285
	(上平村)			6	36	208
	(利賀村)		11	109	320	957
	(井波町)				71	108
	(井口村)			23	26	124
	(福野町)				17	136
	(福光町)	6		37	144	961
	計	17	33	508	1,285	4,372
合計	508	733	3,195	6,996	20,519	

資料 県森林政策課調(平成21年3月31日現在)

注:計とその内訳の和が一致しないのは四捨五入による。

(單位:ha)

25°以上 30°未滿	30°以上 35°未滿	35°以上 40°未滿	40°以上 45°未滿	45°以上 50°未滿	50°以上	計
1,446	2,825	3,299	1,266	29		10,107
184	187	137	61			694
951	2,022	3,501	1,783	113		8,932
741	981	687	287			3,143
210	1,041	2,814	1,496	113		5,790
51	253	373	141	13		891
640	2,172	2,820	994	51		6,919
3,272	7,458	10,130	4,245	205		27,544
8,290	17,370	15,917	6,340	354	61	57,730
79	16					686
913	1,112	628	241	33		4,056
2,856	9,274	10,375	4,404	252	55	30,199
2,623	5,078	3,250	1,101	41	6	15,374
701	360	112	4			1,890
742	904	670	196	3		2,980
377	626	884	394	24		2,544
1,424	2,381	4,248	2,189	181		11,951
1,346	2,379	1,506	486	36	8	7,468
11,061	22,131	21,671	9,015	570	69	77,149
1,661	2,651	586	181			6,647
827	1,470	287	107			3,280
834	1,181	299	74			3,367
3,579	3,001	436	89			13,441
1,780	1,471	364	99	10		5,878
161	171	22				1,164
161	167	22				1,074
1	4					91
7,182	7,294	1,408	368	10		27,130
598	642	420	239	50	8	3,448
324	229	100	21	9		1,792
274	413	320	219	41	8	1,656
5,204	17,476	11,752	3,872	108	3	43,138
703	1,391	637	266	12		4,062
876	3,719	2,632	1,071		3	8,673
319	1,877	2,204	925	30		5,605
1,329	5,893	5,084	949	33		14,685
136	275	153	164	17		922
130	180	129	62	7		680
31	64	61	43	10		361
1,680	4,078	852	393	0		8,150
5,802	18,118	12,172	4,111	158	11	46,587
27,316	55,001	45,382	17,739	944	79	178,409

3 森林計画

(1) 森林施業計画認定実績(平成16年度以降)

センター別	市町村別	16年度			17年度			18年度			19年度		
		件数	認定者数	面積	件数	認定者数	面積	件数	認定者数	面積	件数	認定者数	面積
		新 川	魚津市	2	1,408	2,423	1	1	254	1	1	858	2
滑川市	1		236	147									
黒部市	2		541	1,278				1	1	195	4	4	1,079
(黒部市)	1		1	31				1	1	98	3	3	766
(宇奈月町)	1		540	1,247						97	1	1	313
入善町	1		324	400									
朝日町	1		1	478				1	1	625	2	2	196
計	7		2,510	4,726	1	1	254	3	3	1,678	8	8	3,318
富 山	富山市	14	1,733	5,291	1	1	49				56	56	15,583
	(富山市)												
	(大沢野町)	1	1	59							7	7	2,565
	(大山町)	1	1	251	1	1	49				15	15	8,269
	(八尾町)	4	831	2,889							17	17	2,943
	(婦中町)	1	285	386							6	6	514
	(山田村)	4	398	1,142							7	7	736
	(細入村)	3	217	564							4	4	556
	舟橋村												
	上市町	2	33	698							12	12	8,773
立山町	1	1	143	1	1	150				6	6	5,159	
計	17	1,767	6,132	2	2	199				74	74	29,515	
高 岡	高岡市	1	44	407				3	3	1,046	5	5	1,898
	(高岡市)							1	1	179	2	2	658
	(福岡町)	1	44	407				2	2	867	3	3	1,240
	氷見市	3	302	542				1	1	826	1	1	106
	小矢部市				2	2	837	1	1	443	5	5	2,272
	射水市				1	1	54				2	2	574
	(新湊市)												
	(小杉町)										2	2	574
	(大門町)				1	1	54						
	(下村)												
(大島町)													
計	4	346	949	3	3	891	5	5	2,315	13	13	4,850	
砺 波	砺波市				1	1	96				1	1	676
	(砺波市)				1	1	96				1	1	338
	(庄川町)												338
	南砺市				1	1	50	4	4	934	8	8	3,838
	(城端町)									172	2	2	1,299
	(平村)							1	1	200			
	(上平村)												
	(利賀村)							1	1	166	3	3	1,231
	(井波町)				1	1	25	1	1	26	1	1	165
	(井口村)						25			26			76
	(福野町)									172			
	(福光町)							1	1	172	2	2	1,067
計				2	2	146	4	4	934	9	9	4,514	
合計		28	4,623	11,807	8	8	1,490	12	12	4,927	104	104	42,197

資料 県森林政策課調

注:計とその内訳の和が一致しないのは四捨五入による。

20年度			知事認定									認定累計		
20年度			16~18年度			19年度			20年度			認定累計		
件数	認定者数	面積	件数	認定者数	面積	件数	認定者数	面積	件数	認定者数	面積	件数	認定者数	面積
1	1	291										7	1,413	5,869
												1	236	147
					4							7	546	2,556
					4							5	5	899
												2	541	1,657
												1	324	400
					9							4	4	1,308
1	1	291			13							20	2,523	10,280
2	2	107										73	1,792	21,030
												8	8	2,624
												17	17	8,569
2	2	107										23	850	5,939
												7	291	900
												11	405	1,878
												7	221	1,120
			1	1	73							15	46	9,544
												8	8	5,452
2	2	107	1	1	73							96	1,846	36,026
2	2	374										11	54	3,725
2	2	374										5	5	1,211
												6	49	2,514
6	6	763										11	310	2,237
												8	8	3,552
												3	3	628
												2	2	574
												1	1	54
8	8	1,137										33	375	10,142
1	1	676										3	3	1,448
1	1	676										3	3	1,110
														338
												13	13	4,822
												2	2	1,471
												1	1	200
												4	4	1,397
												3	3	216
														127
														172
												3	3	1,239
1	1	676										16	16	6,270
12	12	2,211	1	1	86							165	4,760	62,718

4 水と緑の森づくり

(1) 平成20年度 里山再生整備事業実施状況

No.	ID No.	市町村名	地区名	新規継続区分	事業期間	計画区域面積	全体計画内容		
							里山林整備面積	県民参加の森づくり計画	里山活用促進事業計画
1	1	朝日町	山崎その1	継続	H19-21	12.0ha	3.0ha	3ヵ年	
2	2	朝日町	山崎その2	継続	H19-21	12.0ha	3.0ha	3ヵ年	
3	3	朝日町	山崎その3	継続	H19-21	11.0ha	3.0ha	3ヵ年	
4	4	朝日町	南保	継続	H19-21	8.0ha	5.5ha	3ヵ年	
5	45	朝日町	山崎その4	新規	H20-22	15.0ha	4.0ha	3ヵ年	
6	46	朝日町	南保その2	新規	H20-22	15.0ha	4.0ha	3ヵ年	
7	47	朝日町	南保その3	新規	H20-22	15.0ha	4.0ha	3ヵ年	
8	48	朝日町	南保その4	新規	H20-22	15.0ha	3.0ha	3ヵ年	
		朝日町計	8地区			103.0ha	29.5ha		
9	5	入善町	舟見	継続	H19-21	17.7ha	8.6ha	2ヵ年	
		入善町計	1地区			17.7ha	8.6ha		
10	6	黒部市	若栗	継続	H19-21	8.0ha	3.6ha	3ヵ年	
11	7	黒部市	尾山	継続	H19-21	13.5ha	2.0ha	2ヵ年	
12	8	黒部市	内山	継続	H19-21	10.8ha	4.0ha	2ヵ年	
13	49	黒部市	下立(2区)	新規	H20-22	13.1ha	4.0ha	3ヵ年	
		黒部市計	4地区			45.4ha	13.6ha		
14	9	魚津市	升方	継続	H19-21	5.0ha	4.0ha	2ヵ年	
15	10	魚津市	湯上	継続	H19-21	5.0ha	4.0ha	2ヵ年	
16	11	魚津市	宮津	継続	H19-21	10.0ha	6.0ha	2ヵ年	
17	12	魚津市	小菅沼	継続	H19-21	5.0ha	2.0ha	2ヵ年	
18	50	魚津市	長引野	新規	H20-22	5.0ha	4.0ha	2ヵ年	
19	51	魚津市	小川寺	新規	H20-22	5.0ha	4.0ha	3ヵ年	
20	52	魚津市	東城	新規	H20-22	5.0ha	4.0ha	2ヵ年	
		魚津市計	7地区			40.0ha	28.0ha		
21	13	滑川市	東加積	継続	H19-21	4.0ha	0.4ha	2ヵ年	
22	14	滑川市	山加積1	継続	H19-21	4.0ha	1.1ha	2ヵ年	
23	15	滑川市	山加積2	継続	H19-21	4.0ha	0.4ha	2ヵ年	
24	53	滑川市	東加積2	新規	H20-22	4.0ha	0.5ha	2ヵ年	
25	54	滑川市	東加積3	新規	H20-22	4.0ha	0.5ha	2ヵ年	
		滑川市計	5地区			20.0ha	2.9ha		
26	16	富山市	西金屋	継続	H19-21	13.0ha	4.9ha	2ヵ年	
27	17	富山市	下夕北部	継続	H19-21	5.0ha	3.5ha	2ヵ年	
28	55	富山市	須原	新規	H20-22	5.8ha	2.1ha	2ヵ年	
29	18	富山市	文珠寺	継続	H19-21	4.2ha	4.2ha	3ヵ年	
30	56	富山市	東黒牧	新規	H20-22	8.8ha	8.8ha	1ヵ年	
31	19	富山市	角間	継続	H19-21	10.8ha	8.3ha	3ヵ年	
32	20	富山市	井田	継続	H19-21	10.1ha	7.6ha	2ヵ年	
33	57	富山市	掛畑	新規	H20-22	11.4ha	8.1ha	2ヵ年	
34	58	富山市	三田	新規	H20-22	9.4ha	9.4ha	2ヵ年	
35	21	富山市	大瀬谷	継続	H19-21	15.0ha	6.8ha	3ヵ年	あり
36	59	富山市	小長沢	新規	H20-22	13.8ha	8.7ha	3ヵ年	あり
37	22	富山市	湯	継続	H19-21	13.5ha	2.2ha	2ヵ年	
38	23	富山市	若土	継続	H19-21	14.7ha	4.5ha	2ヵ年	
39	60	富山市	赤目谷	新規	H20-22	4.1ha	2.1ha	2ヵ年	
40	24	富山市	猪谷	継続	H19-21	6.7ha	0.8ha	2ヵ年	
41	61	富山市	西笹津	新規	H20-22	5.6ha	2.0ha	2ヵ年	
		富山市計	16地区			151.9ha	84.0ha		
42	25	上市町	野島	継続	H19-21	13.0ha	9.2ha	2ヵ年	
43	26	上市町	黒川	継続	H19-21	9.0ha	7.3ha	2ヵ年	
44	62	上市町	須山-1	新規	H20-22	14.7ha	14.7ha	2ヵ年	
		上市町計	3地区			36.7ha	31.2ha		
45	27	立山町	日中ほか	継続	H19-21	4.1ha	3.7ha	2ヵ年	
46	28	立山町	小林ほか	継続	H19-21	10.5ha	5.9ha	2ヵ年	
47	29	立山町	白岩ほか	継続	H19-21	7.8ha	4.2ha	1ヵ年	
48	63	立山町	日中・墓谷	新規	H20-22	4.4ha	3.8ha	2ヵ年	
		立山町計	4地区			26.8ha	17.6ha		

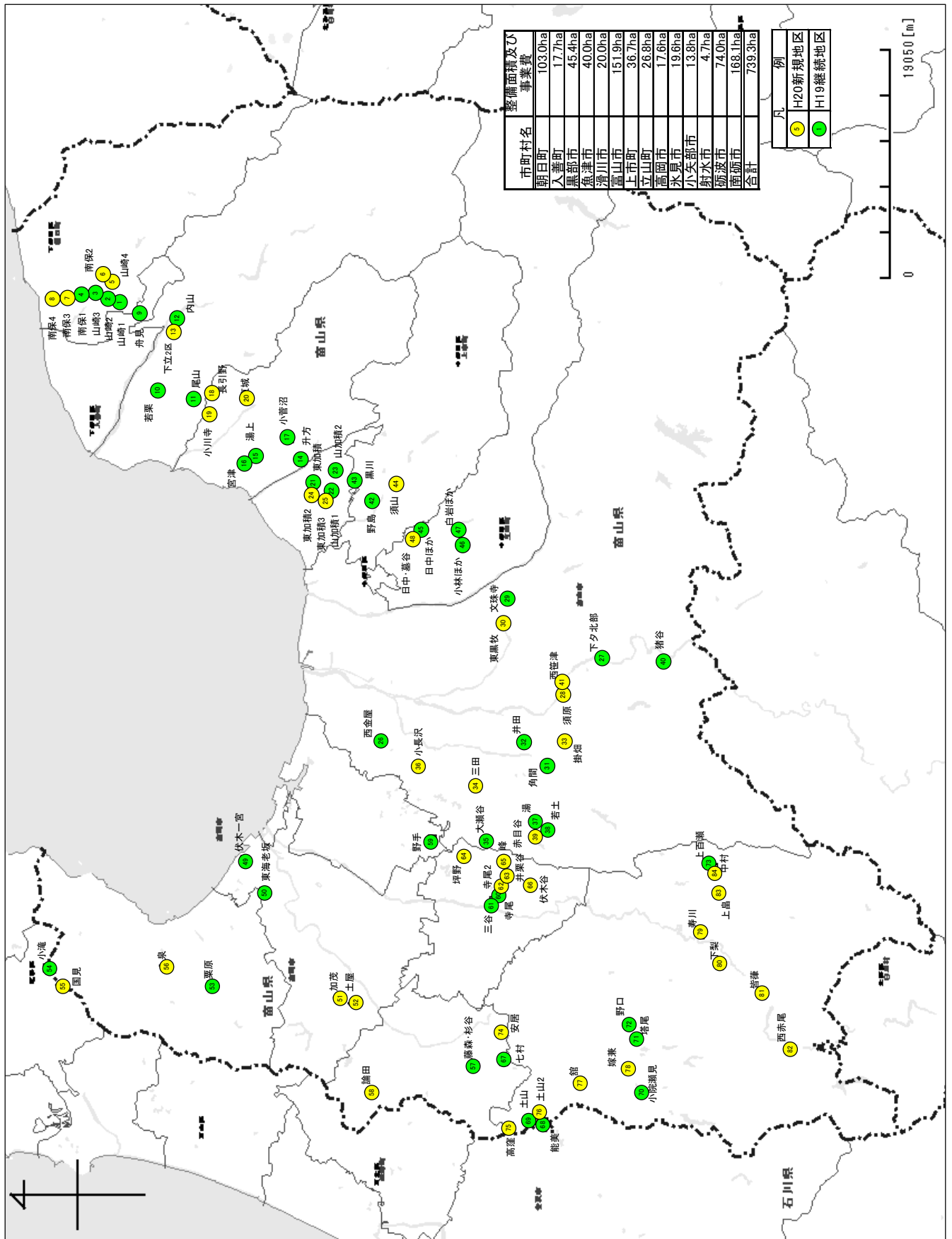
整備の目的			平成20年度事業実績					
野生動物 対策	地域景観 保全	ライフライン保全	管理利用 計画策定	広葉樹林等 整備	竹林整備	風雪被害林 等整備	県民参加の 森づくり	里山活用 促進事業
○	○						○	
○	○						○	
○	○						○	
○	○			3.0ha			○	
○			15.0ha	4.0ha			○	
○			15.0ha	4.0ha			○	
○			15.0ha	4.0ha			○	
○			15.0ha	3.0ha			○	
8地区	4地区		60.0ha	18.0ha			8地区	
○				3.0ha			○	
1地区				3.0ha			1地区	
○				1.0ha			○	
○				1.0ha			○	
○				1.5ha			○	
○			13.1ha	2.0ha			○	
4地区			13.1ha	5.5ha			4地区	
○				2.0ha			○	
○					1.5ha		○	
○				2.0ha	1.0ha		○	
○					1.0ha		○	
○			5.0ha	2.8ha				
○			5.0ha	4.0ha			○	
○			5.0ha		1.5ha			
7地区			15.0ha	10.8ha	5.0ha		5地区	
○	○						○	
○	○						○	
○	○						○	
○			4.0ha	0.3ha	0.2ha			
○			4.0ha	0.5ha				
5地区	3地区		8.0ha	0.8ha	0.2ha		3地区	
	○				2.4ha		○	
○	○			1.6ha	0.6ha		○	
○	○		5.8ha		1.0ha			
				1.6ha			○	
○	○		8.8ha		3.4ha			
	○			2.5ha			○	
○				3.1ha			○	
	○		11.4ha	2.7ha	0.6ha		○	
	○		9.4ha	2.2ha	0.7ha			
○							○	
	○		13.8ha	0.1ha	1.0ha	0.3ha	○	
	○			0.6ha	0.1ha		○	
○		○			0.7ha		○	
○	○		4.1ha	0.3ha	0.8ha			
	○						○	
○	○		5.6ha		0.8ha			
8地区	12地区	1地区	58.9ha	14.7ha	12.1ha	0.3ha	11地区	
○	○				1.8ha		○	
○	○			3.7ha			○	
○			14.7ha		8.2ha			
3地区	2地区		14.7ha	3.7ha	10.0ha		2地区	
○	○	○					○	
○	○	○					○	
○	○	○		1.2ha	0.5ha			
○	○	○	4.4ha	1.8ha	2.1ha			
4地区	4地区	4地区	4.4ha	3.0ha	2.6ha		2地区	

(1)平成20年度 里山再生整備事業実施状況

No.	ID No.	市町村名	地区名	新規継続区分	事業期間	計画区域面積	全体計画内容		
							里山林整備面積	県民参加の森づくり計画	里山活用促進事業計画
49	30	高岡市	伏木一宮	継続	H19-21	4.5ha	3.9ha	2ヵ年	
50	31	高岡市	東海老坂	継続	H19-21	4.0ha	3.1ha	2ヵ年	
51	64	高岡市	福岡町加茂	新規	H20-22	4.5ha	4.5ha	2ヵ年	
52	65	高岡市	福岡町土屋	新規	H20-22	4.6ha	4.6ha	2ヵ年	
		高岡市計	4地区			17.6ha	16.1ha		
53	32	氷見市	栗原	継続	H19-21	5.0ha	4.0ha	2ヵ年	
54	33	氷見市	小滝	継続	H19-21	5.0ha	5.0ha	3ヵ年	
55	66	氷見市	国見	新規	H20-22	5.0ha	3.0ha	3ヵ年	
56	67	氷見市	泉	新規	H20-22	4.6ha	4.1ha	3ヵ年	
		氷見市計	4地区			19.6ha	16.1ha		
57	34	小矢部市	藤森・杉谷	継続	H19-21	5.7ha	5.6ha	3ヵ年	
58	68	小矢部市	論田	新規	H20-22	8.1ha	5.1ha	3ヵ年	
		小矢部市計	2地区			13.8ha	10.7ha		
59	35	射水市	野手	継続	H19-21	4.7ha	1.9ha	2ヵ年	
		射水市計	1地区			4.7ha	1.9ha		
60	36	砺波市	寺尾	継続	H19-21	10.0ha	4.0ha	2ヵ年	
61	37	砺波市	三谷	継続	H19-21	10.0ha	3.3ha	2ヵ年	
62	69	砺波市	寺尾その2	新規	H20-22	10.0ha	1.3ha	2ヵ年	
63	70	砺波市	井栗谷	新規	H20-22	13.0ha	1.2ha	2ヵ年	
64	71	砺波市	坪野	新規	H20-22	8.0ha	1.0ha	2ヵ年	
65	72	砺波市	峰	新規	H20-22	8.0ha	1.0ha	2ヵ年	
66	73	砺波市	伏木谷	新規	H20-22	15.0ha	1.0ha	2ヵ年	
		砺波市計	7地区			74.0ha	12.8ha		
67	38	南砺市	七村	継続	H19-21	5.2ha	3.6ha	2ヵ年	
68	39	南砺市	能美	継続	H19-21	6.4ha	1.7ha	3ヵ年	
69	40	南砺市	土山	継続	H19-21	9.9ha	3.4ha	3ヵ年	
70	41	南砺市	小院瀬見	継続	H19-21	6.5ha	3.2ha	2ヵ年	
71	42	南砺市	塔尾	継続	H19-21	6.1ha	2.0ha	2ヵ年	
72	43	南砺市	野口	継続	H19-21	6.9ha	1.4ha	3ヵ年	
73	44	南砺市	上百瀬	継続	H19-21	9.0ha	6.1ha	2ヵ年	
74	74	南砺市	安居	新規	H20-22	8.9ha	3.9ha	2ヵ年	
75	75	南砺市	高窪	新規	H20-22	13.5ha	5.5ha	2ヵ年	
76	76	南砺市	土山その2	新規	H20-22	8.5ha	2.9ha	1ヵ年	
77	77	南砺市	館	新規	H20-22	8.4ha	7.1ha	3ヵ年	
78	78	南砺市	嫁兼	新規	H20-22	9.3ha	6.6ha	3ヵ年	
79	79	南砺市	寿川	新規	H20-22	9.1ha	2.5ha	2ヵ年	
80	80	南砺市	下梨	新規	H20-22	8.8ha	3.0ha	2ヵ年	
81	81	南砺市	皆葎	新規	H20-22	13.0ha	3.0ha	3ヵ年	
82	82	南砺市	西赤尾町	新規	H20-22	14.1ha	3.0ha	3ヵ年	
83	83	南砺市	上畠	新規	H20-22	10.2ha	6.4ha	3ヵ年	
84	84	南砺市	中村	新規	H20-22	14.3ha	3.1ha	1ヵ年	
		南砺市計	18地区			168.1ha	68.4ha		
		総計	84地区			739.3ha	341.4ha		

整備の目的			平成20年度事業実績					
野生動物 対策	地域景観 保全	ライフライン保全	管理利用 計画策定	広葉樹林等 整備	竹林整備	風雪被害林 等整備	県民参加の 森づくり	里山活用 促進事業
	○			1.3ha			○	
	○						○	
	○		4.5ha	4.2ha				
			4.6ha		1.6ha			
	3地区		9.1ha	5.5ha	1.6ha		2地区	
	○						○	
	○						○	
	○		5.0ha	2.5ha			○	
	○		4.6ha	1.0ha	2.0ha		○	
	4地区		9.6ha	3.5ha	2.0ha		4地区	
	○			3.4ha			○	
	○		8.1ha	3.3ha	1.3ha		○	
	2地区		8.1ha	6.7ha	1.3ha		2地区	
				0.4ha			○	
				0.4ha			1地区	
○							○	
○				0.7ha	0.3ha		○	
○			10.0ha		1.3ha			
○			13.0ha		1.2ha			
○			8.0ha		1.0ha			
○			8.0ha		1.0ha			
○			15.0ha		1.0ha			
○	7地区		54.0ha	0.7ha	5.8ha		2地区	
		○			1.8ha		○	
○							○	
○					0.8ha		○	
○				1.6ha			○	
○							○	
○							○	
				3.1ha			○	
			8.9ha	1.0ha	1.5ha			
○			13.5ha	2.0ha	0.6ha			
○			8.5ha	1.0ha	0.3ha			
○			8.4ha	2.7ha	0.8ha		○	
○			9.3ha	1.5ha	2.9ha		○	
			9.1ha	1.3ha				
			8.8ha	2.0ha				
○			13.0ha				○	
○		○	14.1ha	1.5ha			○	
○			10.2ha	2.6ha			○	
○			14.3ha	1.5ha				
13地区		2地区	118.1ha	21.8ha	8.7ha		12地区	
60地区	34地区	7地区	373.0ha	98.0ha	49.3ha	0.3ha	59地区	

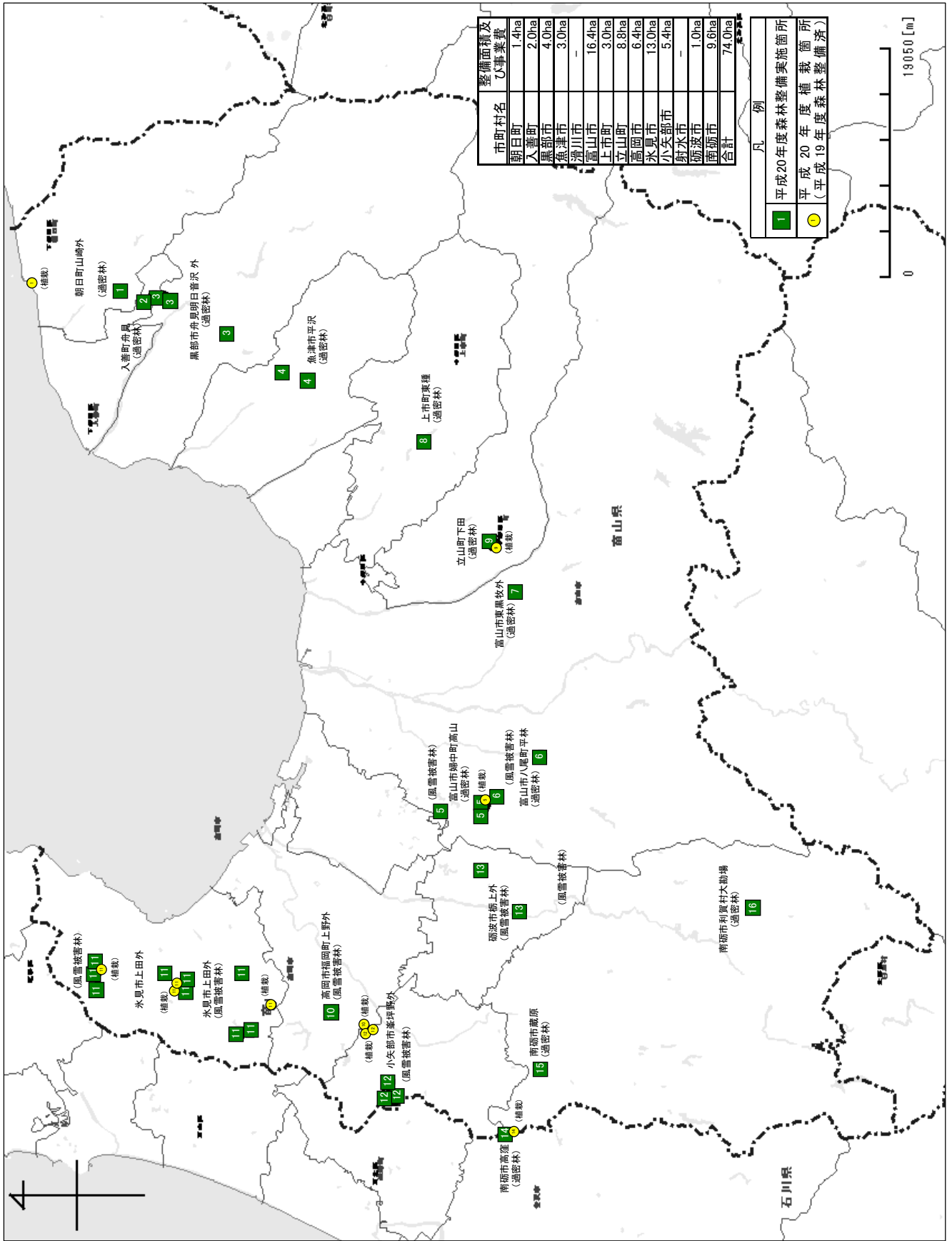
(2) 平成20年度 里山再生整備事業実施地区位置図



(3)平成20年度 みどりの森再生事業実施状況

番号	市町村	箇所名	平成20年度事業実績				整備の目的	
			主要事業内容				災害防止 目的	景観保全 目的
			整理区域 面積	風雪被害 林整理	過密林 整理	植栽面積		
20-1	朝日町	山崎外	1.4ha		1.4ha	0.2ha	○	
20-2	入善町	舟見	2.0ha		2.0ha		○	○
20-3	黒部市	舟見明日音沢外	4.0ha		4.0ha		○	
20-4	魚津市	平沢	3.0ha		3.0ha		○	
20-5	富山市	婦中町高山	8.8ha	7.2ha	1.6ha	0.7ha	○	○
20-6	富山市	八尾町平林	2.3ha	1.4ha	0.9ha	0.2ha	○	
20-7	富山市	東黒牧	5.3ha		5.3ha		○	
	富山市 計		16.4ha	8.6ha	7.8ha	0.9ha	3地区	1地区
20-8	上市町	東種	3.0ha		3.0ha		○	
20-9	立山町	下田	8.8ha		8.8ha	0.5ha	○	
20-10	高岡市	福岡町上野外	6.4ha	6.4ha		9.8ha	○	○
20-11	氷見市	上田外	13.0ha	13.0ha		8.6ha	○	○
20-12	小矢部市	峯坪野外	5.4ha	5.4ha		8.0ha	○	○
20-13	砺波市	栃上外	1.0ha	1.0ha			○	
20-14	南砺市	高窪	0.9ha	0.3ha	0.6ha	0.3ha	○	
20-15	南砺市	蔵原	2.0ha		2.0ha		○	○
20-16	南砺市	利賀村大勘場	6.7ha		6.7ha		○	
	南砺市 計		9.6ha	0.3ha	9.3ha	0.3ha	3地区	1地区
	総計		74.0ha	34.7ha	39.3ha	28.3ha	16地区	6地区

(4) 平成20年度 みどりの森再生事業実施箇所位置図



(5) 「とやまの森づくりサポートセンター」への登録団体一覧

I サポートセンター登録団体・個人

平成21年3月31日 現在

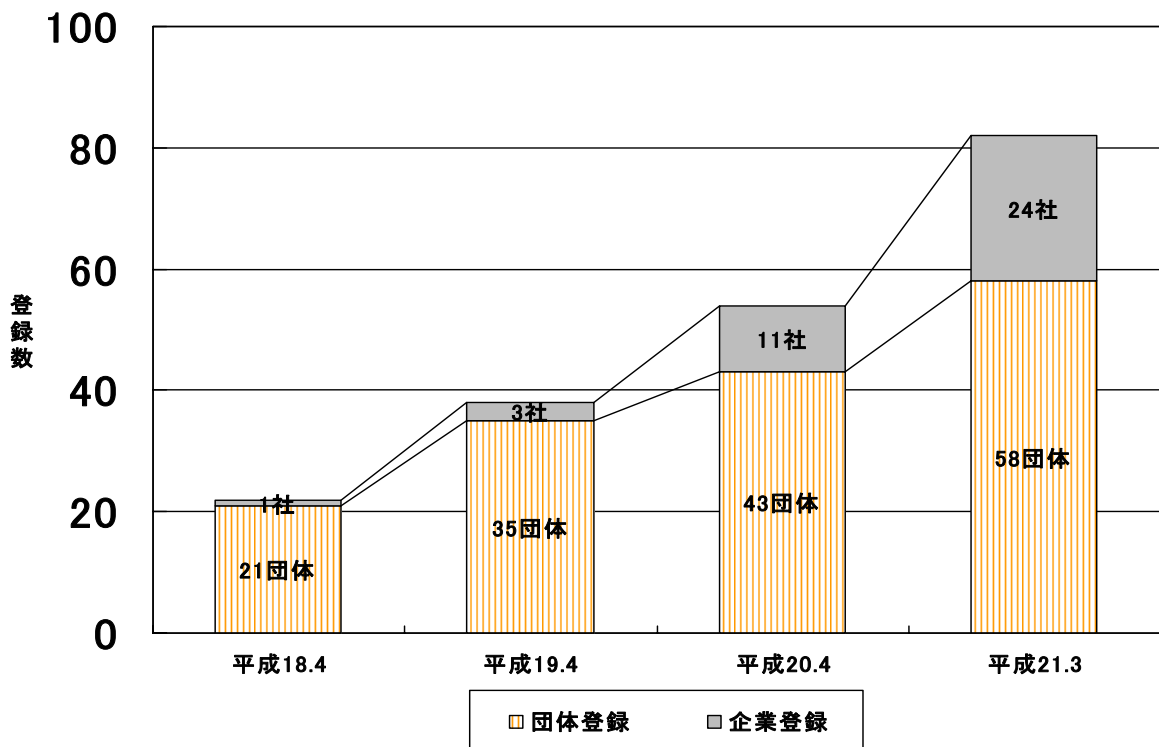
	登録年月	団体名称	会員数
1	H18.03	あそあそ自然学校	35
2	H18.03	草刈り十字軍運動本部	66
3	H18.03	雑木囃子	35
4	H18.03	財団法人オイスカ富山県支部	20
5	H18.03	南砺の山々を守る実行委員会	32
6	H18.03	富山県フォレストリーダー協会	111
7	H18.03	片貝川の流れを戻す会	50
8	H18.03	NPO法人グリーンツリズムとやま	135
9	H18.03	森づくりボランティア「天林森の会」	55
10	H18.03	とやま森林サポーターの会	33
11	H18.03	とやま森林サポーター二期会	34
12	H18.03	とやま森林サポーター三期会	34
13	H18.03	とやま森林サポーター四期会	28
14	H18.03	NPO法人とやまの木で家をつくる会	103
15	H18.03	どんぐりころりん会	41
16	H18.03	火見城発伸の会	30
17	H18.04	環境教育ネットワークとやまエコひろば	50
18	H18.04	とやま森林づくりボランティアの会	64
19	H18.04	とやま森林インストラクター会	19
20	H18.04	地域福祉協会	14
21	H18.04	グリーンサポート 十夢草野の会	30
22	H18.05	社会福祉法人 めひの野園	10
23	H18.05	木と暮らそうネット	30
24	H18.05	きんたろう倶楽部	791
25	H18.05	市民いきものメイト	271
26	H18.06	呉羽丘陵 ” 森の楽校”	40
27	H18.06	とやま森林と人ネットワーク	31
28	H18.08	小矢部市立 蟹谷(かんだ) 中学校	133
29	H18.08	社会福祉法人 「溪明園」	10
30	H18.09	八尾ふるさと発見塾	50
31	H18.10	伏木ふるさとの杜 管理協力会	200
32	H18.10	上市町立 上市中学校 生徒会	80
33	H18.11	夢創塾(むそうじゅく)	20
34	H19.02	森のむささび	23
35	H19.04	グループ樹の実	40
36	H19.04	NPO法人森林総合支援センター	37
37	H19.05	梅檀野さくらの会	34
38	H19.05	小矢部里山を守る会	8
39	H19.05	Bamboo saves the earth	10
40	H19.08	富山県林友クラブ	150
41	H20.02	砺波里山再生の会	10
42	H20.02	阿古屋野森づくりクラブ	20
43	H20.04	瞳々の会(とうとうのかい)	14
44	H20.05	富山県立 新生園	50
45	H20.06	NPO法人 黒河竹炭友の会	17
46	H20.07	エコロの森ネイチャークラブ	10
47	H20.09	里山と共に	5
48	H20.09	クリキンディの森づくりの会	15
49	H20.10	悠遊会(ゆうゆうかい)	30
50	H20.10	上田・森と仲間づくり・炭竹会	20
51	H20.10	しんゆう倶楽部	72
52	H20.11	アートNPOヒミング	30
53	H21.1	ぶなっこ会	20
54	H21.01	山平の森を守る会	12
55	H21.02	ふるさと再生塾	6
56	H21.02	ビーフレンド山と森の協同組合	10
57	H21.03	閑乗寺の会	13
58	H21.03	富山県がうん天蚕の会	10
		小計	3,351
		個人登録者	65
		計	3,416

II サポートセンター登録企業

平成21年3月31日 現在

	登録年月	企業名称	社員（会員）数
1	H18.03	北陸ｺｰﾎﾟﾚｰｼﾞﾝｸﾞ「うるおいの森づくり」有志の会	160
2	H18.05	イオン株式会社ジャスコ高岡南店	400
3	H18.10	(株)国際電気セコンダリーサービス（富山事業所）	57
4	H19.05	(株)トヨックス	261
5	H19.05	北星ゴム工業(株)	470
6	H19.05	ダイヤテックス(株)	300
7	H19.07	川端鐵工(株)	80
8	H19.09	YKKグループ黒部事業所	6,400
9	H19.11	ウッドリンク株式会社 フォレストクラブ	150
10	H19.12	藤堂工業株式会社	150
11	H20.01	ﾓﾀﾞﾙﾎｰﾑｸﾞﾙｰﾌﾟ “安心の森づくり” ｸﾗﾌﾞ	230
12	H20.04	日本労働組合総連合会富山県連合会（連合富山）	68,000
13	H20.04	クラシエ製薬（株）高岡工場	200
14	H20.05	北陸電力ｸﾞﾙｰﾌﾟ 森に恩返し活動実行委員会とやま	1,000
	H20.05	北陸電力ｸﾞﾙｰﾌﾟ 森に恩返し活動実行委員会うおづ	1,000
15	H20.06	岸田木材株式会社	30
16	H20.06	国際電気テクノサービス株式会社	70
17	H20.07	日本海ガス株式会社	346
18	H20.09	株式会社富山村田製作所	1,300
19	H20.09	株式会社高松メッキ	220
20	H20.11	TOTO株式会社 北陸支社	20
21	H20.11	大和ハウス工業株式会社富山支店	126
22	H21.02	(株)日立国際電気	506
23	H21.03	ヤマサン食品工業株式会社	156
24	H21.03	ノエビア富山販売株式会社	50

(参考) サポートセンター登録団体数、登録企業数の推移



5 造林

(1)造林実績

センター別	市町村別	民有林		個人造林		県営造林	
		総面積	人工林面積	再造林	拡大造林	再造林	拡大造林
	平成16年度	178,237	49,300	0	5		
	平成17年度	178,236	49,382	21	5		
	平成18年度	178,254	49,690	25	0		
	平成19年度	178,244	49,748	17	23		
	平成20年度	178,409	49,917	7	7	28	
新 川	魚津市	10,107	2,749				
	滑川市	694	200				
	黒部市	8,932	2,122				
	(黒部市)	3,143	1,196				
	(宇奈月町)	5,790	926				
	入善町	891	343				
	朝日町	6,919	1,973				
	計	27,544	7,388				
富 山	富山市	57,730	13,595				
	(富山市)	686	27				
	(大沢野町)	4,056	1,837				
	(大山町)	30,199	4,107				
	(八尾町)	15,374	5,149				
	(婦中町)	1,890	591				
	(山田村)	2,980	1,159				
	(細入村)	2,544	725				
	舟橋村						
	上市町	11,951	2,243				
立山町	7,468	2,347	1				
計	77,149	18,185	1				
高 岡	高岡市	6,647	2,372	1	6	10	
	(高岡市)	3,280	979	0			
	(福岡町)	3,367	1,392	1	6	10	
	氷見市	13,441	4,757	0		10	
	小矢部市	5,878	2,880	5		8	
	射水市	1,164	433				
	(新湊市)						
	(小杉町)	1,074	400				
	(大門町)	91	33				
	(下村)						
(大島町)							
計	27,130	10,441	6	6	28		
砺 波	砺波市	3,448	1,616	0			
	(砺波市)	1,792	918	0			
	(庄川町)	1,656	698				
	南砺市	43,138	12,287	0	2		
	(城端町)	4,062	1,831		0		
	(平村)	8,673	2,288				
	(上平村)	5,605	1,017				
	(利賀村)	14,685	3,246	0	0		
	(井波町)	922	643				
	(井口村)	680	356				
	(福野町)	361	159				
	(福光町)	8,150	2,747		2		
	計	46,587	13,903	0	2		

資料 県森林政策課調 注:計と内訳の和が一致しないのは四捨五入による。

(単位:ha)

市 町 村 営		農林水産公社		森林総研	治山造林	会社造林	単年度	人工造林	複層林樹下	育成天然林
再造林	拡大造林	再造林	拡大造林	拡大造林	拡大造林	拡大造林	再造林	拡大造林	植栽等面積	改良面積
			9	28	24		0	66	1	7
1	2			24	13		22	43	32	4
0				16	22		26	38	12	4
				15	9		17	47		9
				8	14		35	30		2
					1			1		
					1			1		
					1			1		
					1			1		
					0			0		
					3			3		
				3	2			5		1
					3	1		4		1
					1			1		
					1		1	1		
				3	3		1	6		1
							11	6		
							0			
							11	6		
				2	2		10	4		
					4		13	4		
				2	6		34	14		
							0			
							0			
				3	2		0	7		1
					1			1		
					1		0	1		
				3				3		1
								2		
				3	2		0	7		1

(2) 山行苗木需給実績(針葉樹)

(単位:千本)

区分 \ 樹種		スギ			ヒノキ	アテ	クロマツ	合計	
		実生	さし木	小計					
平成16年度	需給量	93	48	141	2	18	0.3	161.3	
平成17年度	需給量	114	42	156	0.1	17	3	176.1	
平成18年度	需給量	67	32	99	0.1	7	2	108.1	
平成19年度	需給量	66	30	96	2	7	1	106.0	
平成20年度	需給量	60	8	68	1	1	1	71.0	
20 年 度	供給 量	県生産業者	42	4	46				46
		県内森林組合	18	4	22				22
		供給その他							
		小計	60	8	68				68
		県外移入量				1	1	1	3
		合計	60	8	68	1	1	1	71
		需要量							
	県内需要量	41	7	48	1	1	1	51	
	県外移出量	19	1	20				20	
	合計	60	8	68	1	1	1	71	

資料 県森林政策課調

(3) 林業用種苗生産者経営体別苗畑面積

H21. 3現在

(単位:戸, ha)

経営体 規模	県		市町村		森林組合		苗組生産者		一般生産者		その他(学校・会社)		計	
	員数	面積	員数	面積	員数	面積	員数	面積	員数	面積	員数	面積	員数	面積
0.1ha以下														
0.1~0.5	1	0.5											1	0.5
0.6~1.0														
1.1~3.0					1	1.5	2	4.2					3	5.7
3.1~5.0					1	5.0	1	3.5					2	8.5
5.1~														
計	1	0.5			2	6.5	3	7.7					6	14.7

資料 県森林政策課調

(4)採種園(育種母樹林)の状況

ア.現況

H21.3現在

採種園名	所在地	樹種	面積	設定年度	クローン数	本数/ha	備考
魚津採種園	魚津市石垣平	スギ	5.0ha	S44～47	66クローン	300本	
森林研究所	中新川郡立山町吉峰	スギ	0.8ha	S52	122クローン	590本	
計			5.8ha				

イ.採種量

(単位:kg)

年度	8	9	10	11	12	13	14	15	16	17	18	19	20
魚津	50	50	95	72	77	75	40	40	30	48	0	12	13
森研	3	3	1	0	1	1	1	0	0	0	0	0	0
計	53	53	96	72	78	76	41	40	30	48	0	12	13

資料 県森林政策課調

(5)採穂園(育種母樹林)の状況

ア.現況

H21.3現在

採穂園名	所在地	樹種	面積	設定年度	クローン数	本数/ha	備考
砺波採穂園	砺波市福山	スギ	3.9ha	S37～64	15クローン	2,000本	無花粉スギ「はるよこい」180本
森林研究所	中新川郡立山町吉峰	スギ	0.5ha	S35	279クローン	7,400本	
計			4.4ha				

イ.採穂量

(単位:千本)

年度	8	9	10	11	12	13	14	15	16	17	18	19	20
砺波	3	26	8	4	5	4	20	22	54	54	25	23	13
森研	5	4	3	1	1	1	1	0	0	0	0	0	0
計	8	30	11	5	6	5	21	22	54	54	25	23	13

資料 県森林政策課調

(6) 民有林適地適木調査実績(土壤型別分布表)

土 壤 群 垂 群 土 壤 型		褐色森林土						黒色土		
		褐色森林土					暗色系褐色森林土			
		BB	BC	BD(d)	BD	BE	dBD(d)	dBD	BlD(d)	BlD
丘陵性山地	面積	3,732	3,254	27,044	26,586	742			382	541
	比率	5.8	5.0	42.0	41.3	1.2			0.6	0.8
低海拔山地	面積	6,259	962	16,661	29,711	1,038				205
	比率	10.5	1.5	26.8	47.8	1.7				0.3
高海拔山地	面積	1,328	71	8,474	1,579	169	2,271	1,248		
	比率	2.5	0.1	15.7	2.9	0.3	4.2	2.3		
計	面積	11,319	4,278	52,179	57,876	1,949	2,271	1,248	382	746
	比率	6.3	2.4	28.9	32.1	1.1	1.2	0.7	0.6	0.4

資料: 林業技術センター林業試験場調(昭和53年)

(単位:ha、%)

赤色土	ポドゾル			泥炭土		未熟土	岩石地 崩壊地 その他	合計	適木面積
	乾性	湿性		PP	Pt	残積性 未熟土			
RC	PD	PW I～II	PWIII						
382						1,138	577		
0.6						1.8	0.9	64,369	48,649
						5,953	1,406		
						9.6	2.2	62,195	35,309
	253	8,708	6,498	651	225	19,401	3,011		
	0.6	16.2	12.1	1.2	0.4	36.0	5.6	53,887	4,650
382	253	8,708	6,498	651	225	26,492	4,994		
0.2	0.1	4.8	3.6	0.4	0.1	14.7	2.8	180,450	88,608

- (注) 1. 丘陵性山地標高約400m以下、低海拔山地約400～800m、
高海拔山地約800m以上、ただし、主地区分などの関係から、
標高区分は完全に行っていないので部分的には出入りしている。
2. 適木面積に急傾斜地、小さな岩石地、崩壊地等、造林不能地が
含まれている。(約15%)

6 林道・作業道

(1) 林道現況

センター別	市町村	林道総数		自動車道					
		(軽車道含む)		自動車道計		林道密度 (m/ha)	7.0m以上		7.0未満 路線数
		路線数	延長	路線数	延長		路線数	延長	
	平成16年度	737	1,694,173	597	1,549,836	8.7	10	32,870	32
	平成17年度	739	1,691,646	599	1,547,309	8.7	10	30,268	32
	平成18年度	739	1,702,362	599	1,558,986	8.7	10	31,173	32
	平成19年度	739	1,693,514	599	1,552,673	8.7	10	30,782	32
	平成20年度	738	1,706,765	598	1,565,924	8.8	10	42,418	33
新川	魚津市	48	140,004	36	129,418	12.8		2,031	1
	滑川市	4	8,597	3	7,977	11.5			
	黒部市	21	52,486	16	48,894	15.5			
	宇奈月町	15	39,424	12	37,219	6.4			
	入善町	7	20,726	5	20,221	22.7			
	朝日町	34	70,942	29	65,894	9.5	2	6,072	1
	計	129	332,179	101	309,623	11.2	2	8,103	2
富山	富山市								
	大沢野町	20	51,060	16	47,372	11.7			2
	大山町	41	184,219	39	174,597	5.8	3	24,419	3
	舟橋村								
	上市町	29	85,412	23	78,152	6.6	1	460	1
	立山町	29	95,125	26	91,315	12.2	2	3,908	
	八尾町	28	81,906	28	81,906	5.3	2	2,868	3
	婦中町	3	1,328	2	758	0.4			
	山田村	6	9,820	6	9,820	3.3			1
	細入村	8	23,013	8	23,013	9.0			
計	164	531,883	148	506,933	6.6	8	31,655	10	
高岡	高岡市	43	57,917	30	47,642	14.5			
	新湊市								
	氷見市	114	170,467	71	127,951	9.5			3
	小矢部市	73	98,381	56	81,542	13.9			2
	小杉町	14	13,367	11	9,979	9.2			
	大門町	7	4,941	3	1,366	15.1			
	下村								
	大島町								
	福岡町	24	45,910	20	43,449	12.9			1
計	275	390,983	191	311,929	11.5			6	
砺波	砺波市	23	33,926	22	32,017	9.3			6
	南砺市	147	417,794	136	405,422	9.4		2,660	9
	計	170	451,720	158	437,439	9.4		2,660	15
合計		738	1,706,765	598	1,565,924	8.8	10	42,418	33

資料 県森林政策課調

注 幅員は全幅員(車道幅員+路肩)である。路線数は起点において数える。

車 道							軽 車 道	
～5.0m	4.0未満～3.6m		3.6m未満3.0m以上		舗 装		軽車道(3.0～1.8)	
延 長	路線数	延 長	路線数	延 長	舗装延長	舗装率(%)	路線数	延 長
278,694	468	1,151,255	87	87,017	869,961	56.1	140	144,337
262,409	468	1,166,728	89	87,904	870,872	56.3	140	144,337
268,693	468	1,170,504	89	88,616	882,857	56.6	140	143,376
280,309	468	1,152,233	89	89,349	900,447	58.0	140	140,841
285,140	467	1,148,684	88	89,682	890,909	56.9	140	140,841
4,757	32	114,031	3	8,599	61,605	47.6	12	10,586
310	2	6,400	1	1,267	7,309	91.6	1	620
9,004	14	35,673	2	4,217	41,155	84.2	5	3,592
2,258	12	34,920		41	33,069	88.8	3	2,205
153	5	20,068			8,066	39.9	2	505
17,341	21	37,186	5	5,295	43,865	66.6	5	5,048
33,823	86	248,278	11	19,419	195,069	63.0	28	22,556
12,235	13	34,368	1	769	38,885	82.1	4	3,688
57,158	32	90,953	1	2,067	121,233	69.4	2	9,622
9,703	19	64,411	2	3,578	52,617	67.3	6	7,260
2,756	21	82,196	3	2,455	59,703	65.4	3	3,810
20,642	21	57,557	2	839	48,013	58.6		
	2	758			758	100.0	1	570
2,996	5	6,824			8,405	85.6		
	8	23,013			21,326	92.7		
105,490	121	360,080	9	9,708	350,940	69.2	16	24,950
611	27	44,065	3	2,966	35,501	74.5	13	10,275
29,747	43	81,383	25	16,821	72,848	56.9	43	42,516
5,574	41	67,154	13	8,814	25,588	31.4	17	16,839
689	8	5,678	3	3,612	1,494	15.0	3	3,388
	1	596	2	770			4	3,575
10,682	16	28,149	3	4,618	25,947	59.7	4	2,461
47,303	136	227,025	49	37,601	161,378	51.7	84	79,054
10,518	11	17,437	5	4,062	20,514	64.1	1	1,909
88,006	113	295,864	14	18,892	163,008	40.2	11	12,372
98,524	124	313,301	19	22,954	183,522	42.0	12	14,281
285,140	467	1,148,684	88	89,682	890,909	56.9	140	140,841

平成21年3月31日現在

(2) 林道事業実績

センター別	市町村	開						設					
		総数		公共(山のみち除く)		山のみち		県単		円滑化		その他	
		延長m	事業費	延長m	事業費	延長m	事業費	延長m	事業費	延長m	事業費	延長m	事業費
	平成16年度	9,144	3,019,151	7,513	1,706,646			1,154	281,073	391	1,031,431	-	-
	平成17年度	7,665	2,463,548	6,895	1,204,102			308	255,631	460	1,003,815	-	-
	平成18年度	10,455	2,748,895	7,731	1,448,437			1,535	151,436	281	1,237,957	-	-
	平成19年度	13,957	2,126,276	10,276	1,434,665			1,106	87,800	2,382	586,311	-	-
	平成20年度	6,335	1,916,765	5,948	1,392,800		237,500	380	21,222	7	265,243	-	-
新 川	魚津市	646	164,700	646	164,700								
	滑川市												
	黒部市	1,622	90,000	1,622	71,500		18,500						
	宇奈月町												
	入善町												
	朝日町		43,644				42,500				1,144		
	計	2,268	298,344	2,268	236,200		61,000				1,144		
富 山	富山市												
	大沢野町												
	大山町		384,815		124,700		101,200				158,915		
	舟橋村												
	上市町	603	50,800	407	47,800			196	3,000				
	立山町	238	25,000	175	20,000			63	5,000				
	八尾町	7	351,804		209,400		39,500			7	102,904		
	婦中町												
	山田村												
	細入村												
計	848	812,419	582	401,900		140,700	259	8,000	7	261,819			
高 岡	高岡市		3,222						3,222				
	新湊市												
	氷見市	1,341	291,400	1,341	291,400								
	小矢部市												
	小杉町												
	大門町												
	下村												
	大島町												
	福岡町		34,400		34,400								
計	1,341	329,022	1,341	325,800				3,222					
砺 波	砺波市	367	34,800	367	34,800								
	南砺市	1,511	442,180	1,390	394,100		35,800	121	10,000		2,280		
	計	1,878	476,980	1,757	428,900		35,800	121	10,000		2,280		
合計		6,335	1,916,765	5,948	1,392,800		237,500	380	21,222	7	265,243		

資料 県森林政策課調

改 良						舗 装							
総 数		公 共		県単・その他		総 数		公 共		林 構		県単・その他	
箇所数	事業費	箇所数	事業費	箇所数	事業費	延長m	事業費	延長m	事業費	延長m	事業費	延長m	事業費
46	885,811	10	162,368	36	723,443	16,088	450,318	10,943	294,310			5,145	156,008
44	575,723	8	115,049	36	460,674	9,758	264,174	6,043	145,058			3,715	119,116
44	964,727	11	327,428	33	637,299	20,351	563,342	6,626	192,806			13,725	370,536
53	951,029	13	216,400	40	734,629	13,748	319,720	7,580	166,761			6,168	152,959
45	451,374	8	213,600	37	237,774	10,748	212,425	5,627	121,120			5,121	91,305
1	43,000	1	43,000			921	15,300	646	9,300			275	6,000
						1,622	29,000	1,622	29,000				
2	54,000	1	50,000	1	4,000								
						369	6,000					369	6,000
						553	10,000					553	10,000
3	97,000	2	93,000	1	4,000	3,465	60,300	2,268	38,300			1,197	22,000
						3,002	68,400	2,106	53,400			896	15,000
12	207,084	3	53,700	9	153,384	1,108	12,041					1,108	12,041
3	10,000			3	10,000								
1	2,000			1	2,000								
2	25,000			2	25,000								
1	3,988			1	3,988								
19	248,072	3	53,700	16	194,372	4,110	80,441	2,106	53,400			2,004	27,041
2	3,968			2	3,968								
3	620			3	620	1,185	24,995	594	10,400			591	14,595
1	5,000			1	5,000								
						166	1,208					166	1,208
3	6,810			3	6,810	545	16,020	545	16,020				
9	16,398			9	16,398	1,896	42,223	1,139	26,420			757	15,803
						114	3,000	114	3,000				
14	89,904	3	66,900	11	23,004	1,163	26,461					1,163	26,461
14	89,904	3	66,900	11	23,004	1,277	29,461	114	3,000			1,163	26,461
45	451,374	8	213,600	37	237,774	10,748	212,425	5,627	121,120			5,121	91,305

(3) 作業道(路)現況

センター別	市町村別	総 数		造 林					
				計		公 社		森 林 総 研	
		路線数	延 長	路線数	延 長	路線数	延 長	路線数	延 長
	平成16年度	713	877,211	327	611,746	223	427,992	104	183,754
	平成17年度	724	883,195	327	611,996	223	427,992	104	184,004
	平成18年度	751	901,105	333	616,845	223	427,992	110	188,853
	平成19年度	794	922,620	336	621,026	223	427,992	113	193,034
	平成20年度	881	962,307	338	624,042	223	427,992	115	196,050
新 川	魚津市	72	75,693	22	46,896	18	42,626	4	4,270
	滑川市	2	669						
	黒部市	50	36,546	7	13,703	5	9,797	2	3,906
	(黒部市)	33	21,647	4	6,730	4	6,730		
	(宇奈月町)	17	14,899	3	6,973	1	3,067	2	3,906
	入善町	2	1,034	2	1,034	1	734	1	300
	朝日町	19	23,583	4	15,031	4	15,031		
	計	145	137,525	35	76,664	28	68,188	7	8,476
富 山	富山市	184	280,911	97	210,374	73	156,302	24	54,072
	(富山市)								
	(大沢野町)	28	57,025	17	49,725	13	40,841	4	8,884
	(大山町)	31	49,450	17	40,049	12	30,906	5	9,143
	(八尾町)	82	129,758	43	92,664	32	62,872	11	29,792
	(婦中町)	11	10,641	1	3,087	1	3,087		
	(山田村)	18	18,689	13	16,268	9	10,015	4	6,253
	(細入村)	14	15,348	6	8,581	6	8,581		
	舟橋村								
	上市町	37	40,859	17	26,705	7	16,697	10	10,008
立山町	38	19,444	15	12,504	10	5,593	5	6,911	
	計	259	341,214	129	249,583	90	178,592	39	70,991
高 岡	高岡市	57	59,197	22	42,439	17	37,389	5	5,050
	(高岡市)	19	14,132	4	7,925	3	7,205	1	720
	(福岡町)	38	45,065	18	34,514	14	30,184	4	4,330
	氷見市	90	70,976	34	44,113	28	40,584	6	3,529
	小矢部市	72	59,914	26	35,946	19	30,604	7	5,342
	射水市	7	10,602	6	10,530	6	10,530		
	(新湊市)								
	(小杉町)	7	10,602	6	10,530	6	10,530		
	(大門町)								
	(下村)								
(大島町)									
	計	226	200,689	88	133,028	70	119,107	18	13,921
砺 波	砺波市	41	43,521	13	24,539	13	24,539		
	(砺波市)	24	21,491	9	15,680	9	15,680		
	(庄川町)	17	22,030	4	8,859	4	8,859		
	南砺市	210	239,358	73	140,228	22	37,566	51	102,662
	(城端町)	53	45,735	14	20,493	5	11,825	9	8,668
	(平村)	37	42,704	15	26,843	4	4,085	11	22,758
	(上平村)	7	7,535						
	(利賀村)	44	71,278	21	50,251	4	4,370	17	45,881
	(井波町)	8	12,879	3	10,080			3	10,080
	(井口村)	4	1,899	2	1,268	1	406	1	862
	(福野町)	2	2,603	1	2,233	1	2,233		
	(福光町)	55	54,725	17	29,060	7	14,647	10	14,413
	計	251	282,879	86	164,767	35	62,105	51	102,662
	合 計	881	962,307	338	624,042	223	427,992	115	196,050

資料 県森林政策課調

(単位:m)

林 構		造 林		林 産 集 落		県 単		そ の 他	
路線数	延 長	路線数	延 長	路線数	延 長	路線数	延 長	路線数	延 長
68	66,631	13	7,915	11	14,636	183	105,751	111	70,532
72	70,010	13	7,915	11	14,636	189	106,929	112	71,709
89	81,704	13	7,915	11	14,636	193	108,296	112	71,709
96	88,457	13	7,915	11	14,636	226	118,877	112	71,709
103	93,756	16	10,349	11	14,636	301	147,815	112	71,709
6	4,174	4	1,104			30	16,084	10	7,435
1	644					1	25		
5	4,679	2	614			14	8,396	22	9,154
2	1,423	2	614			9	6,647	16	6,233
3	3,256					5	1,749	6	2,921
						10	5,410	5	3,142
12	9,497	6	1,718			55	29,915	37	19,731
40	43,204	3	2,434			36	18,250	8	6,649
5	4,677					6	2,623		
3	2,909					10	4,154	1	2,338
24	28,403	1	587			10	4,811	4	3,293
3	2,498	2	1,847			5	3,209		
3	2,115					1	110	1	196
2	2,602					4	3,343	2	822
1	906					14	7,844	5	5,404
2	1,497					21	5,443		
43	45,607	3	2,434			71	31,537	13	12,053
2	1,973	1	759	2	620	26	11,600	4	1,806
2	1,973			1	100	9	2,574	3	1,560
		1	759	1	520	17	9,026	1	246
1	1,348	2	755	3	1,896	40	17,550	10	5,314
1	1,718	1	525			31	15,123	13	6,602
						1	72		
						1	72		
4	5,039	4	2,039	5	2,516	98	44,345	27	13,722
11	10,185	1	2,405			14	4,895	2	1,497
5	3,031					9	2,460	1	320
6	7,154	1	2,405			5	2,435	1	1,177
33	23,428	2	1,753	6	12,120	63	37,123	33	24,706
10	5,885					20	12,898	9	6,459
2	1,277			1	2,000	14	11,018	5	1,566
				2	2,739	1	230	4	4,566
				3	7,381	8	2,276	12	11,370
3	1,761	1	708			1	330		
								2	631
						1	370		
18	14,505	1	1,045			18	10,001	1	114
44	33,613	3	4,158	6	12,120	77	42,018	35	26,203
103	93,756	16	10,349	11	14,636	301	147,815	112	71,709

(4)市町村別作業道(路)開設実績

センター別	市町村別	総 数		造 林					
				計		公 社		森 林 総 研	
		延 長	事業費	延 長	事業費	延 長	事業費	延 長	事業費
	平成16年度	5,230	74,623	1,200	10,804			1,200	10,804
	平成17年度	5,984	105,509	250	1,155			250	1,155
	平成18年度	17,910	206,750	4,849				4,849	37,468
	平成19年度	21,515	159,378	4,181				4,181	35,639
	平成20年度	39,687	232,625	3,016	26,929			3,016	26,929
新 川	魚津市	3,050	13,400						
	滑川市								
	黒部市	1,971	22,144	1,056	10,644			1,056	10,644
	(黒部市)	100	1,000						
	(宇奈月町)	1,871	21,144	1,056	10,644			1,056	10,644
	入善町								
	朝日町	550	3,400						
	計	5,571	38,944	1,056	10,644			1,056	10,644
富 山	富山市	10,889	98,145						
	(富山市)								
	(大沢野町)	3,242	35,292						
	(大山町)	1,013	10,725						
	(八尾町)	3,187	16,436						
	(婦中町)	3,447	35,692						
	(山田村)								
	(細入村)								
	舟橋村								
	上市町	732	6,625	657	5,725			657	5,725
立山町	850	4,830							
	計	12,471	109,600	657	5,725			657	5,725
高 岡	高岡市	1,000	4,000						
	(高岡市)	200	800						
	(福岡町)	800	3,200						
	氷見市	4,715	20,325	460	2,705			460	2,705
	小矢部市	2,000	8,000						
	射水市								
	(新湊市)								
	(小杉町)								
	(大門町)								
	(下村)								
	計	7,715	32,325	460	2,705			460	2,705
砺 波	砺波市	2,333	3,541						
	(砺波市)	1,433	2,025						
	(庄川町)	900	1,516						
	南砺市	11,597	48,215	843	7,855			843	7,855
	(城端町)	5,824	36,075	440	4,428			440	4,428
	(平村)								
	(上平村)								
	(利賀村)	1,009	2,871	200	1,711			200	1,711
	(井波町)	330	706						
	(井口村)								
	計	13,930	51,756	843	7,855			843	7,855
	合 計	39,687	232,625	3,016	26,929			3,016	26,929

資料 県森林政策課調

(単位 延長:m 事業費:千円)

林 構		造 林		林 産 集 落		県 単		そ の 他	
延 長	事業費	延 長	事業費	延 長	事業費	延 長	事業費	延 長	事業費
1,933	44,635					2,097	19,184		
3,379	63,613					1,178	10,000	1,177	30,741
11,694	193,000					1,367	13,750		
6,753	118,757					10,581	40,621		
5,299	74,164	2,434	25,728			28,938	106,588		
						3,050	13,400		
815	10,500					100	1,000		
						100	1,000		
815	10,500								
						550	3,400		
815	10,500					3,700	17,800		
2,579	39,313	2,434	25,728			5,876	33,104		
1,919	30,000					1,323	5,292		
660	9,313					353	1,412		
		587	6,036			2,600	10,400		
		1,847	19,692			1,600	16,000		
						75	900		
						850	4,830		
2,579	39,313	2,434	25,728			6,801	38,834		
						1,000	4,000		
						200	800		
						800	3,200		
						4,255	17,620		
						2,000	8,000		
						7,255	29,620		
						2,333	3,541		
						1,433	2,025		
						900	1,516		
1,905	24,351					8,849	16,793		
1,905	24,351					3,479	7,296		
						809	1,160		
						330	706		
						370	784		
						3,861	6,847		
1,905	24,351					11,182	20,334		
5,299	74,164	2,434	25,728			28,938	106,588		

(5) 緑資源幹線林道事業の概況

年度	富山県3路線計		高山・大山線		大山・			
			有峰区間		大山I区間		大沢野・八尾区間	
	延長計	事業費計	延長	事業費	延長	事業費	延長	事業費
全体計画	109,688	54,289,340,125	38,600	19,629,863,000	10,600	5,822,214,000	10,200	4,948,373,000
昭和51年度	(34.0) 478.4		(34.0) 478.4					
52年度	427.0	136,775,000	427.0	136,775,000				
53年度	1,137.0	250,437,000	1,137.0	250,437,000				
54年度	1,406.9	337,057,000	1,406.9	337,057,000				
55年度	754.2	339,827,013	754.2	339,827,013				
56年度	853.6	391,690,798	808.5	337,049,938				
57年度	669.0	444,395,946	511.1	138,713,928	130.0	63,108,000		
58年度	(522.0) 650.2	471,796,979	258.2	74,571,108	(522.0) 392.0	157,000,000		
59年度	(355.0) 795.8	488,316,898	440.8	129,578,693	(355.0) 355.0	65,771,000		
60年度	(561.0) 813.3	567,702,857	(561.0) 813.3	174,635,939				
61年度	(1,100.0) 622.7	611,031,319	(1,100.0) 410.8	173,284,527				
62年度	(2,176.8) 620.4	797,277,505	(2,176.8) 456.7	208,076,236				
63年度	(831.4) 385.7	811,358,296	(831.4) 240.4	203,352,814				
平成元年度	(3,152.1) 2,864.3	824,417,759	(897.0) 669.2	205,974,423				
2年度	(2,392.0) 2,008.8	834,216,272	(1,242.0) 971.1	299,425,354				
3年度	(462.8) 1,529.8	826,737,729	(462.8) 533.0	337,071,723				
4年度	(2,073.8) 1,229.8	1,095,404,661	(471.3) 506.8	621,226,309				
5年度	(3,537.0) 1,243.6	1,530,743,108	(2,857.1) 393.0	969,767,227				
6年度	(1,230.9) 1,005.2	1,084,484,870	(556.6) 348.6	681,876,296				
7年度	(1,075.4) 1,214.8	1,455,884,606	(494.0) 669.0	970,617,225				
8年度	(398.8) 1,541.1	1,170,376,837	(288.0) 550.7	771,658,760				
9年度	(2,743.3) 2,442.5	1,049,124,570	(2,218.9) 1,940.3	691,274,945				
10年度	(1,114.3) 2,482.8	1,730,339,168	1,759.4	1,027,759,436				
11年度	(2,323.6) 2,547.9	1,235,153,176	(2,323.6) 1,979.5	748,781,474				
12年度	(636.7) 1,400.6	1,426,849,816	(405.9) 697.0	720,986,164				
13年度	(2,019.7) 1,012.0	1,138,377,845	(572.0) 319.0	601,184,413			133.0	100,550,502
14年度	(2,096.1) 1,484.7	1,492,443,331	(654.8) 427.6	863,783,670			148.1	180,680,590
15年度	(1,397.3) 907.3	1,085,638,965	(946.8) 119.5	672,007,798			86.5	109,690,795
16年度	(1,106.1) 1,101.9	1,051,765,914	(340.8) 233.1	581,390,753			122.0	164,434,230
17年度	(651.0) 1,195.1	992,414,107	(135.8) 470.1	593,480,691			0.0	109,714,763
18年度	(1,085.2) 1,667.7	1,312,214,006	(596.0) 478.5	801,925,139			(0.0) 48.3	152,905,883
19年度	(2,419.5) 451.5	503,118,773	(37.8) 9.8	107,119,099			(541.9) 0.0	87,561,608
20年度	(612.1) 11.0	473,647,762	(605.1) 0.0	367,319,612			(7.0) 11.0	102,904,177
合計	(38,107.9) 38,956.6	28,119,670,886	(20,809.5) 21,218.5	15,296,640,707	(877.0) 877.0	285,879,000	(548.9) 548.9	1,008,442,548

資料 県森林政策課調

※平成20年度以降は、既設道移管円滑化事業(事業実施主体:森林総合研究所森林農地整備センター)の実績を記載

()は舗装

(単位 延長:m 金額:円)

福 光 線		上 平 ・ 福 光 区 間		朝 日 ・ 大 山 線		備 考
利 賀 ・ 平 区 間		上 平 ・ 福 光 区 間		朝 日 ・ 魚 津 区 間		
延 長	事 業 費	延 長	事 業 費	延 長	事 業 費	
5,688	5,198,115,125	21,900	8,891,648,000	32,900	14,747,500,000	
45.1	54,640,860					
27.9	242,574,018					新山の神トンネル上半掘削136.05m
	240,225,871					新山の神トンネル上半掘削160.5m
	292,967,205					大山Ⅰ区間 大山町へ877.0m移管 新山の神トンネル上半掘削246.3m
	393,066,918					新山の神トンネル上半掘削338.7m
211.9	437,746,792					有峰区間 富山県へ1,640.1m移管 新山の神トンネル上半掘削290.4m
163.7	589,201,269					有峰区間 富山県へ1,687.4m移管 新山の神トンネル上半掘削256.65m
145.3	608,005,482					
(2,255.1)						
2,195.1	618,443,336					利賀・平区間 利賀村へ1,453.1m、平村へ802.0m移管
(1,150.0)						
1,037.7	534,790,918					
996.8	489,666,006					
(1,602.5)						
723.0	474,178,352					有峰区間 富山県へ934.2m移管
(679.9)						
141.0	222,608,098	165.0	147,305,723	544.6	191,062,060	利賀・平区間 平村へ3,432.4m移管
		(213.0)		(461.3)		
		336.2	194,215,474	320.4	208,393,100	有峰区間 富山県へ6,041.1m移管
		260.0	213,686,187	(581.4)		
				285.8	271,581,194	有峰区間 富山県へ1,342.2m移管
		335.9	204,673,989	(110.8)		
				654.5	194,044,088	
		143.0	175,600,954	(524.4)		
		(864.0)		(250.3)		
		434.5	448,339,222	288.9	254,240,510	朝日・魚津区間 朝日町へ1,136.4m移管 有峰区間 富山県へ3,039.7m及び、大山町へ232.1m移管
		288.3	201,147,906	280.1	285,223,796	朝日・魚津区間 朝日町へ774.7m移管
		(230.8)				
		393.7	344,408,275	309.9	361,455,377	有峰区間 富山県へ961.5m移管 上平・福光区間 福光町へ1,165.2m移管
		(633.5)		(814.2)		
		210.8	204,927,418	349.2	231,715,512	有峰区間 富山県へ1,265.2m移管 朝日・魚津区間 朝日町へ725.2m移管
		(404.1)		(1,037.2)		
		265.0	154,169,761	644.0	293,809,310	有峰区間 富山県へ758.8m移管 上平・福光区間 福光町へ950.9m移管 朝日・魚津区間 朝日町へ300.2m、魚津市へ413.9m移管
		(126.9)		(323.6)		
		299.8	182,434,075	401.5	121,506,297	有峰区間 富山県へ878.3m移管 上平・福光区間 福光町へ126.9m移管
		(451.3)		(314.0)		
		277.8	144,963,321	469.0	160,977,610	有峰区間 富山県へ521.2m移管 朝日・魚津区間 朝日町へ703.6m、魚津市へ346.1m移管
		(97.0)		(418.2)		
		262.0	148,022,117	463.0	141,196,536	上平・福光区間 南砺市へ777.6m移管 朝日・魚津区間 魚津市へ362.8m移管
		(0.0)		(489.2)		
		283.7	133,723,313	857.2	223,659,671	有峰区間 富山県へ257.3m移管
		(1,021.8)		(818.0)		
		155.2	153,250,303	286.5	155,187,763	上平・福光区間 南砺市へ887.2m移管 朝日・魚津区間 魚津市へ908.2m移管
		(0.0)		(0.0)		
		0.0	2,280,027	0.0	1,143,946	有峰区間 富山県へ365.4m移管 大沢野・八尾区間 富山市へ548.9m移管
(5,687.5)		(4,042.4)		(6,142.6)		
5,687.5	5,198,115,125	4,110.9	3,053,148,065	6,513.8	3,277,445,441	

(6) 山のみち地域づくり交付金事業の概況

年 度	富山県5路線計		有 峰 線		大沢野・八尾線		上平・福光線	
	延長計	事業費計	延 長	事業費	延 長	事業費	延 長	事業費
全体計画	51,300	25,137,221	8,900	8,897,000	9,700	3,981,000	17,700	5,807,000
平成20年度	(0.0)		()		()		()	
	1,331.0	547,500	272.0	160,500	182.0	119,000	487.0	88,500
合 計	(0.0)		(0.0)		(0.0)		(0.0)	
	1,331.0	547,500	272.0	160,500	182.0	119,000	487.0	88,500

資料 県森林政策課調

(単位 延長:m 金額:千円)

宮崎・姪谷線		福平・東城線		備考
延長	事業費	延長	事業費	
11,500	5,109,119	3,500	1,343,102	
()		()		
183.0	124,500	207.0	55,000	
(0.0)		(0.0)		
183.0	124,500	207.0	55,000	

(7) 林道災害復旧事業実績

(単位 箇所数:箇所, 事業費:千円)

センター別	市町村	査定額		復旧額							
		箇所数	事業費	総数		公共		県単		その他	
				箇所数	事業費	箇所数	事業費	箇所数	事業費	箇所数	事業費
	平成16年度	88	345,663	88	342,651	88	342,651				
	平成17年度	81	281,522	81	243,433	81	243,433				
	平成18年度	38	158,346	38	158,969	38	158,969				
	平成19年度	4	18,895	4	17,302	4	17,302				
	平成20年度	107	531,168	107	545,658	107	545,658				
新川	魚津市										
	滑川市										
	黒部市										
	(黒部市)										
	(宇奈月町)										
	入善町										
	朝日町										
	計										
富山	富山市	3	4,853	3	4,854	3	4,854				
	(富山市)										
	(大沢野町)	1	2,476	1	2,509	1	2,509				
	(大山町)										
	(八尾町)										
	(婦中町)										
	(山田村)										
	(細入村)	2	2,377	2	2,345	2	2,345				
	舟橋村										
	上市町										
立山町											
計	3	4,853	3	4,854	3	4,854					
高岡	高岡市	2	8,900	2	9,172	2	9,172				
	(高岡市)	2	8,900	2	9,172	2	9,172				
	(福岡町)										
	氷見市	7	16,583	7	15,056	7	15,056				
	小矢部市										
	射水市										
	(新湊市)										
	(小杉町)										
	(大門町)										
	(下村)										
	(大島町)										
計	9	25,483	9	24,228	9	24,228					
砺波	砺波市	3	10,610	3	11,279	3	11,279				
	(砺波市)	2	4,715	2	5,763	2	5,763				
	(庄川町)	1	5,895	1	5,516	1	5,516				
	南砺市	92	490,222	92	505,297	92	505,297				
	(城端町)	45	260,989	45	272,755	45	272,755				
	(平村)	16	65,541	16	65,630	16	65,630				
	(上平村)	1	1,231	1	1,189	1	1,189				
	(利賀村)	6	10,590	6	8,802	6	8,802				
	(井波町)	1	821	1	778	1	778				
	(井口村)	4	6,713	4	7,954	4	7,954				
	(福野町)										
	(福光町)	19	144,337	19	148,189	19	148,189				
	計	95	500,832	95	516,576	95	516,576				
	合計	107	531,168	107	545,658	107	545,658				

資料 県森林政策課調

7 林業機械

(1) 林業機械の推移

(単位:台)

年度\機械名	集材機	小型運材車	クレーン	チェンソー	刈払機	動力枝打機	苗畑用トラクター	
平成 10 年度	110	49	50	1,561	2,512	40	17	
平成 11 年度	110	49	36	1,504	2,409	41	17	
平成 12 年度	111	47	35	1,420	2,252	37	16	
平成 13 年度	123	46	40	1,395	1,945	39	13	
平成 14 年度	130	57	47	1,416	2,147	33	15	
平成 15 年度	83	48	41	1,261	1,639	40	10	
平成 16 年度	74	35	37	1,256	1,582	73	11	
平成 17 年度	59	28	36	1,187	1,412	61	14	
平成 18 年度	45	9	26	659	1,176	51	5	
平成 19 年度	44	14	27	657	1,172	57	3	
平成 20 年度	43	16	24	647	1,118	45	2	
内訳	会 社	34	3	15	137	114	15	0
	森林組合	6	11	7	156	188	28	2
	その他組合	0	0	0	7	7	0	0
	個人外	3	2	2	347	809	2	0

資料: 県森林政策課調

(2) 高性能林業機械の推移

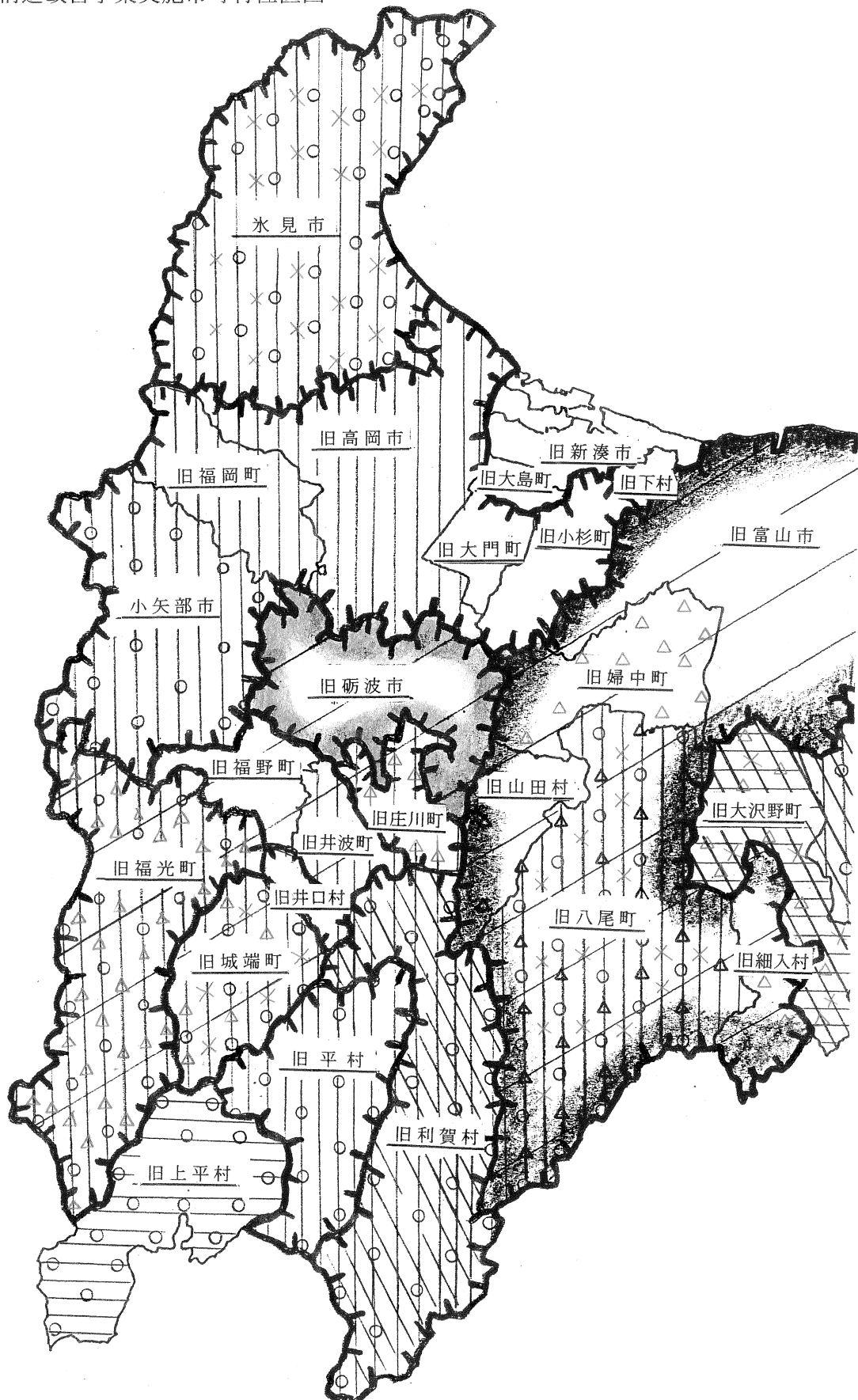
(単位:台)

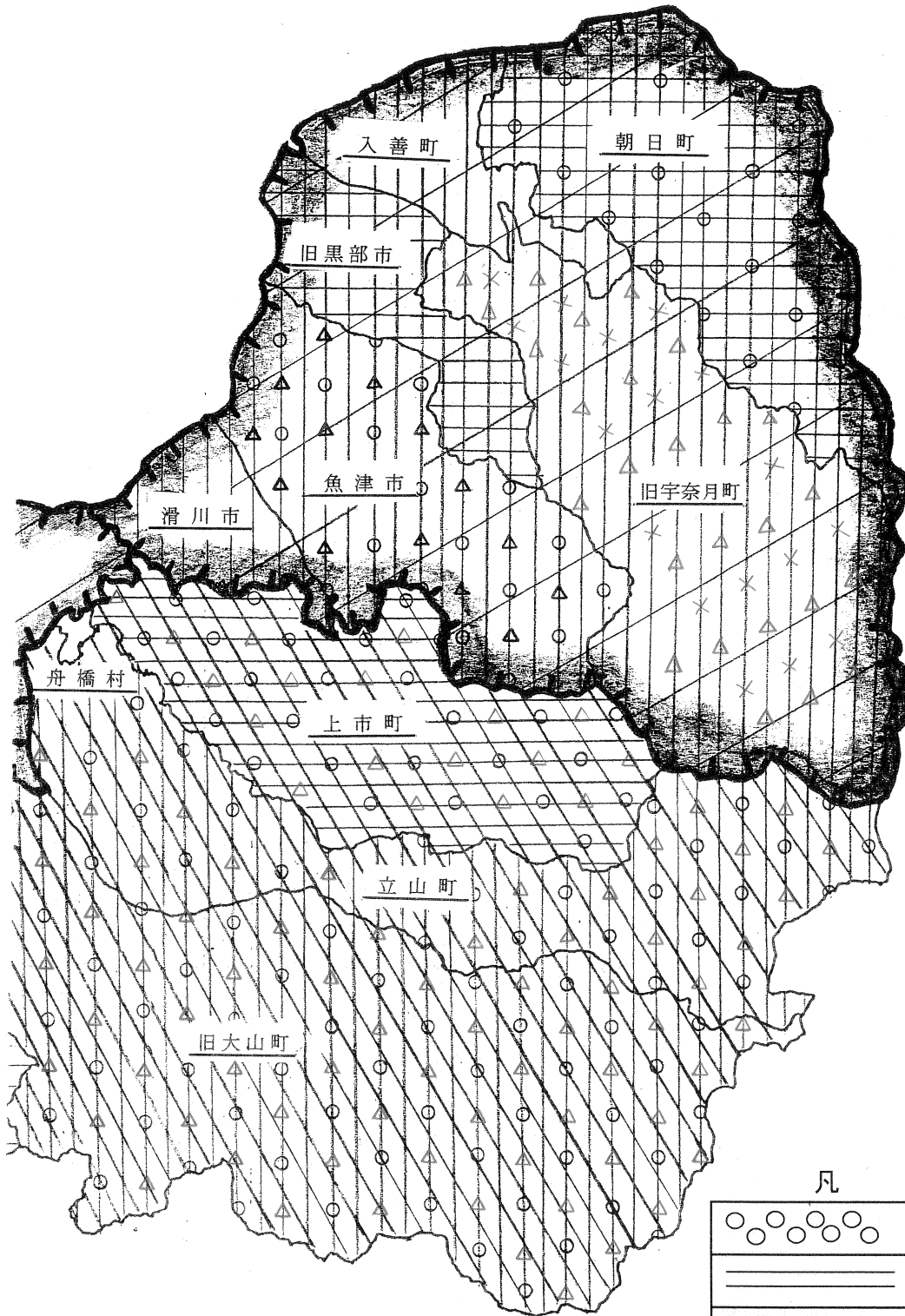
年度 \ 機械名	スキッド	プロセッサ	ハーベスタ	フォワーダ	タワーヤーダ	スイングヤーダ	グラップルソー
平成 16 年度	12	9	2	6	3	8	3
平成 17 年度	12	9	2	6	3	8	2
平成 18 年度	9	9	2	9	3	12	4
平成 19 年度	7	9	2	9	3	13	4
平成 20 年度	7	10	3	11	2	14	4

資料: 県森林政策課調

8 林業構造改善事業

(1) 林業構造改善事業実施市町村位置図





凡	例
	第 1 次 林 構
	第 2 次 林 構
	新 林 構
	活 性 化 林 構
	強 化 林 構
	確 立 林 構
	林業・木材産業構造 改 革
	強い林業・木材産業づくり 交付金、森林づくり交付金
	森林・林業・林産業づく り交付金

(2)市町村別事業実績総括表

セン ター 別	市町村別	第一次林構						第二次林構						新林構				活性化林構				
		本事業			追加事業			本事業			追加事業			指定	期間	事業費	摘要	指定	期間	事業費	摘要	
		指定	期間	事業費	指定	期間	事業費	指定	期間	事業費	指定	期間	事業費									指定
新 川	魚津市	44	45~47	80,000										59	61~63	310,654	山村: 新川ブロック	3	4~8	168,484	総合型: 新川ブロック	
	滑川市													59	2	27,000	山村: 新川ブロック	3			総合型: 新川ブロック	
	黒部市						152,000			76,000						151,416				292,000		
	(黒部市)						49	50~53	152,000	54	55~56	76,000		59	62~63	119,916	山村: 新川ブロック	3	4~8	250,000	総合型: 新川ブロック	
	(宇奈月町)													59	62~元	31,500	山村: 新川ブロック	3	4~7	42,000	総合型: 新川ブロック	
	入善町													59	62~63	50,000	山村: 新川ブロック	3	4~8	136,000	総合型: 新川ブロック	
	朝日町	42	43~45	72,500				52	53~56	213,500				59	62~63	210,000	山村: 新川ブロック	3	4~8	172,840	総合型: 新川ブロック	
	計			152,500						365,500			76,000			749,070					769,324	
富 山	富山市			225,500					779,200					-	-	782,333					856,962	
	(富山市)													-	-				2	5~7	268,176	総合型: 越前ブロック
	(大沢野町)						53	54~57	189,600					-	-							
	(大山村)	43	44~46	130,000				54	55~60	280,000				63	63~5	260,234	活性化緊急特例 山村					
	(八尾町)																					
	(婦中町)	44	45~47	95,500				48	49~52	309,600				57	58~2	522,099	山村	2	3~7	257,644	総合型: 越前ブロック	
	(山田村)													-	-				2	3	12,200	総合型: 越前ブロック
	(細入村)													-	-				2	3~5	213,942	総合型: 越前ブロック
	舟橋村													-	-				2	4	105,000	総合型: 越前ブロック
	上市町	40	41~43	82,000				54	55~60	200,000					-	-						
立山町	41	42~44	70,500				49	50~53	182,000					-	元~5	312,166	山村					
計			378,000						1,161,200						1,094,499						856,962	
高 岡	高岡市															345,910					488,118	
	(高岡市)												58	59~2	160,980	地区	3	5~8	112,350	総合型: 高岡ブロック		
	(福岡町)												56	57~62	184,930	地区	2	2~3	35,980	地域活性化型		
																			3	4~8	339,788	総合型: 高岡ブロック
	氷見市	45	46~48	100,000				51	52~55	224,000				63	63~5	362,244	山村	6	7~11	241,040	総合型	
	小矢部市	42	43~45	69,500	46	47~49	37,000	50	51~54	200,000				57	58~元	350,046	山村	3	5~7	116,000	総合型: 高岡ブロック	
	射水市													-	-							
	(新湊市)													-	-							
	(小杉町)													-	-							
	(大門町)													-	-							
(下村)													-	-								
(大島町)													-	-								
計			169,500			37,000			424,000						1,058,200						845,158	
砺 波	砺波市															170,450					622,820	
	(砺波市)													-	-				5	6~9	368,834	総合型
	(庄川町)												56	57~62	170,450	地区	6	7~9	253,986	資源活用型		
	南砺市			363,000			22,620			1,036,200			224,000			1,246,658					795,946	
	(城端町)	46	47~49	56,000				50	51~54	180,000				56	58~元	239,818	山村					
	(平村)	40	41~63	73,000				51	53~55	212,000				60	60	57,000	活性化	2	2	55,370	地域活性化型	
	(上平村)	39	40~42	61,000				51	52~55	230,000				-	-							
	(利賀村)	39	40~42	87,000	45	46~47	22,620	47	48~51	225,100	53	54~58	80,000	60	59,61~2	358,440	山村・活性化園 素材モデル	7	7~8	70,000	中山間林業活性 化モデル	
	(井波町)													59	59~61	86,900	適正化対策					
	(井口村)																		6	6~8	297,510	新・美しい森林む らびづくり
(福野町)													-	-								
(福光町)	43	44~46	86,000				47	48~51	189,100	52	53~54	144,000	55	56~63	504,500	山村	2	3~5	373,066	資源活用型		
計			363,000			22,620			1,036,200			224,000			1,417,108						1,418,766	
富山県													61	61~元	158,477							
合計			1,063,000			59,620			2,986,900			300,000			4,477,354						3,890,210	

資料 県森林政策課調

(単位:千円)

強化林構				確立林構 (※緊急林構含む)				林業・木材産業構造改革事業				強い林業・木材産業づくり交付金 森林づくり交付金				森林・林業・木材産業づくり交付金				事業費計	
指定	期間	事業費	摘要	指定	期間	事業費	摘要	指定	期間	事業費	摘要	指定	期間	事業費	摘要	指定	期間	事業費	摘要		
9	9~11	115,150	事業体育成型: 新川ブロック					14	14~17	483,192	林業経営型	17	17	32,550	森林づくり交付金(森林整備の推進)	20	20	2,961	森林整備の推進	1,192,991	
9	10	40,000	事業体育成型: 新川ブロック					14	14~17							20	20	2,500	森林整備の推進	69,500	
		151,500												9,000				10,500		842,416	
9	9~11	71,000	事業体育成型: 新川ブロック					14	14~17											668,916	
9	9~11	80,500	事業体育成型: 新川ブロック					14	14~17			19	19	9,000	森林づくり交付金(森林整備の推進)	20	20	10,500	森林整備の推進	173,500	
9	9~11	114,000	事業体育成型: 新川ブロック					14	14~17											300,000	
9			事業体育成型: 新川ブロック					14	14~17											668,840	
		420,650								483,192					41,550			15,961		3,073,747	
		550,035				513,435				336,033					200,772			67,677		4,311,947	
8	8~11	295,815	事業体育成型: 緑負ブロック、新川 ブロック	12	12~14	9,000		14	14~15、 15~16	20,830	林業経営型、 木材産業型	18	18							593,821	
				12	12~14							18	18~19	34,957	森林づくり交付金(森林整備の推進)	20	20	31,748	森林整備の推進	256,306	
							林業経営集約化 型: 立山山麓ブロック					18	18		森林づくり交付金(森林整備の推進)					979,015	
				12	12~14	276,739						18	18~19	30,400		20	20	1,642			
				(11)	(11)	(227,696)	(経済対策緊急林 構: 梓通川流域)														227,696
8	8~10	214,260	事業体育成型: 緑負ブロック					14	14~15 16	315,203	林業経営型、 木材産業型、整 型関係促進	17	17		森林づくり交付金(森林整備の推進)	20	20	32,974	森林整備の推進	1,848,395	
8	9~10	16,840	事業体育成型: 緑負ブロック					14	14~15			18	18	13,300	森林づくり交付金(森林整備の推進)					42,340	
8	9	7,000	事業体育成型: 緑負ブロック					14	14~15			17	17	10,500	森林づくり交付金(森林整備の推進)					231,442	
8	9	16,120	事業体育成型: 緑負ブロック					14	14~15			18	18	10,500	森林づくり交付金(森林整備の推進)	20	20	1,312	森林整備の推進	132,932	
					12	12~14						18	18	12,800	森林づくり交付金(森林整備の推進)					294,800	
					12	12~14						18	18	16,000	森林づくり交付金(森林整備の推進)					580,666	
		550,035				513,435				336,033					229,572			67,677		5,187,413	
																				834,028	
																				273,330	
																				220,910	
																				339,788	
																	20	20	19,528	森林整備の推進	946,812
																	20	20	900	森林整備の推進	773,446
		419,430								138,785					103,215				20,428		2,554,286
																				1,454,700	
11	11~13	359,230	事業体育成型: 南波ブロック					16	16~17	138,785	林業経営型	17	17	92,215	強い林業・木材産業づくり交付金(森林バイオ マス等活用施設)					959,064	
11	11~13	60,200	事業体育成型: 南波ブロック									18	18	11,000	森林づくり交付金(森林整備の推進)					495,636	
		197,300				399,958								93,248				60,749		4,439,679	
11	11~13	37,800	事業体育成型: 南波ブロック									18	18	37,800	森林づくり交付金(森林整備の推進)	20	20	24,351	森林整備の推進	575,777	
																		998		398,368	
																				291,000	
					13	13~15	399,958	林業経営集約化 型: 河原村											750	森林整備の推進	1,243,868
11	11~13	35,800	事業体育成型: 南波ブロック																	122,700	
11			事業体育成型: 南波ブロック																	297,510	
11			事業体育成型: 南波ブロック																		
11	11~13	123,700	事業体育成型: 南波ブロック									19	19	55,440	森林づくり交付金(森林整備の推進)	20	20	34,650	森林整備の推進	1,510,456	
		616,730				399,958				138,785				196,463				60,749		5,894,379	
																				158,477	
		1,587,415				913,393				958,010				467,585				164,815		16,868,302	

※ ()は緊急林構分(計、合計に算入)

平成20年度末状況(事業費及び内訳はH20繰越分含まず)

(3) 第一次林構

(単位:千円)

センター別	市町村別	事業費	事業区分毎の内訳						指定年度	実施期間
			経営基盤の充実	生産基盤の充実	資本整備の高度化	早期特用樹育成促進	協業の促進	特認事項		
新川	魚津市	80,000	654	60,580	16,788	1,443	535	—	44	45~47
	滑川市									
	黒部市									
	(黒部市)									
	(宇奈月町)									
	入善町									
	朝日町	72,500	3,074	52,984	12,952	1,116	374	2,000	42	43~45
	計	152,500	3,728	113,564	29,740	2,559	909	2,000		
富山	富山市	225,500	1,139	152,158	68,444	2,684	1,075			
	(富山市)									
	(大沢野町)									
	(大山町)	130,000	1,060	90,524	36,717	1,230	469	—	43	44~46
	(八尾町)	95,500	79	61,634	31,727	1,454	606	—	44	45~47
	(婦中町)									
	(山田村)									
	(細入村)									
	舟橋村									
	上市町	82,000	2,759	63,315	15,646	—	280	—	40	41~43
立山町	70,500	912	53,228	16,072	—	288	—	41	42~44	
計	378,000	4,810	268,701	100,162	2,684	1,643				
高岡	高岡市									
	(高岡市)									
	(福岡町)									
	氷見市	100,000	395	74,731	21,688	1,538	140	1,508	45	46~48
	小矢部市	106,500	879	78,613	23,300	999	533	2,176	42,46追	43~45,47~49
	射水市									
	(新湊市)									
	(小杉町)									
	(大門町)									
	(下村)									
(大島町)										
計	206,500	1,274	153,344	44,988	2,537	673	3,684			
砺波	砺波市									
	(砺波市)									
	(庄川町)									
	南砺市	385,620	5,573	277,790	87,225	2,850	1,464	10,715		
	(城端町)	56,000	61	37,190	16,872	1,625	249	—	46	47~49
	(平村)	73,000	988	53,245	18,497	—	270	—	40	41~63
	(上平村)	61,000	2,529	46,145	12,077	—	249	—	39	40~42
	(利賀村)	109,620	1,365	73,507	23,786	—	247	10,715	39,45追	40~42,46~47
	(井波町)									
	(井口村)									
(福野町)										
(福光町)	86,000	630	67,703	15,993	1,225	449	—	43	44~46	
計	385,620	5,573	277,790	87,225	2,850	1,464	10,715			
合計	1,122,620	15,385	813,399	262,115	10,630	4,689	16,399			

資料 県森林政策課調

(4) 第二次林構

(単位:千円)

センター別	市町村別	事業費	事業区分毎の内訳						指定年度	実施期間
			経営基盤の充実	資本整備の高度化	協業の促進	森林総合利用促進	早期特用樹育成促進	特認事項		
新川	魚津市									
	滑川市									
	黒部市	228,000	1,849	42,954	94,488	88,709	—	—	49,54追	50~53,55~56
	(黒部市)	228,000	1,849	42,954	94,488	88,709	—	—	49,54追	50~53,55~56
	(宇奈月町)									
	入善町									
	朝日町	213,500	17,890	9,560	99,050	77,880	—	9,120	52	53~56
計	669,500	21,588	95,468	288,026	255,298		9,120			
富山	富山市	779,200	2,030	193,526	485,554	98,090				
	(富山市)									
	(大沢野町)	189,600	700	35,860	96,560	56,480	—	—	53	54~57
	(大山町)	280,000	—	15,760	262,630	1,610	—	—	54	55~60
	(八尾町)	309,600	1,330	141,906	126,364	40,000	—	—	48	49~52
	(婦中町)									
	(山田村)									
	(細入村)									
	舟橋村									
	上市町	200,000	—	17,120	79,690	74,690	—	28,500	54	55~60
	立山町	182,000	8,960	33,140	108,030	—	4,700	27,170	49	50~53
計	1,161,200	10,990	243,786	673,274	172,780	4,700	55,670			
高岡	高岡市									
	(高岡市)									
	(福岡町)									
	氷見市	224,000	2,200	9,454	126,399	55,694	—	30,253	51	52~55
	小矢部市	200,000	1,104	39,146	108,899	46,409	4,442	—	50	51~54
	射水市									
	(新湊市)									
	(小杉町)									
	(大門町)									
	(下村)									
(大島町)										
計	424,000	3,304	48,600	235,298	102,103	4,442	30,253			
砺波	砺波市									
	(砺波市)									
	(庄川町)									
	南砺市	1,260,200	133,730	106,304	679,060	205,581	6,086	129,439		
	(城端町)	180,000	52,201	5,731	79,068	43,000	—	—	50	51~54
	(平村)	212,000	1,100	28,070	100,700	27,930	—	54,200	51	53~55
	(上平村)	230,000	700	7,862	111,366	61,052	—	49,020	51	52~55
	(利賀村)	305,100	1,586	36,248	207,842	33,205	—	26,219	47,53追	48~51,54~58
	(井波町)									
	(井口村)									
	(福野町)									
(福光町)	333,100	78,143	28,393	180,084	40,394	6,086	—	47,52追	48~51,53~54	
計	1,260,200	133,730	106,304	679,060	205,581	6,086	129,439			
合計	3,514,900	169,612	494,158	1,875,658	735,762	15,228	224,482			

資料 県森林政策課調

(5) 新林構

センター別	市町村別	事業費	事業区分		
			広域林業活動施設整備	地域林業組織化	林業生産基盤整備
新川	魚津市	310,654	—	10,940	100,810
	滑川市	27,000	—	—	27,000
	黒部市	151,416	—	—	94,776
	(黒部市)	119,916	—	—	63,276
	(宇奈月町)	31,500	—	—	31,500
	入善町	50,000	—	—	50,000
	朝日町	210,000	—	—	210,000
	計	900,486		10,940	577,362
富山	富山市	782,333		51,228	253,214
	(富山市)				
	(大沢野町)				
	(大山町)	260,234	—	24,958	82,500
	(八尾町)	522,099	—	26,270	170,714
	(婦中町)				
	(山田村)				
	(細入村)				
	舟橋村				
	上市町				
	立山町	312,166	—	2,180	70,000
計	1,094,499		53,408	323,214	
高岡	高岡市	345,910	—	44,581	215,050
	(高岡市)	160,980	—	5,920	103,710
	(福岡町)	184,930	—	38,661	111,340
	氷見市	362,244	—	13,798	255,536
	小矢部市	350,046	—	1,336	268,212
	射水市				
	(新湊市)				
	(小杉町)				
	(大門町)				
	(下村)				
	(大島町)				
計	1,058,200		59,715	738,798	
砺波	砺波市	170,450		32,950	90,000
	(砺波市)				
	(庄川町)	170,450	—	32,950	90,000
	南砺市	1,246,658		24,338	329,780
	(城端町)	239,818	—	9,698	46,000
	(平村)	57,000	—	1,000	19,000
	(上平村)				
	(利賀村)	358,440	—	4,680	96,640
	(井波町)	38,500	—	600	33,900
	(井口村)	48,400	—	100	—
	(福野町)				
(福光町)	504,500	—	8,260	134,240	
計	1,417,108		57,288	419,780	
富山県	158,477	158,477			
合計	4,628,770	158,477	181,351	2,059,154	

資料 県森林政策課調

(単位:千円)

毎の内訳			指定年度	実施期間
林業経営近代化施設整備	林業者定住化促進	特認事項		
151,904	47,000	—	59	61～3
—	—	—	59	2
—	56,640	—	59	62～3
—	56,640	—	59	62～3
—	—	—	59	62～元
—	—	—	59	62～3
—	—	—	59	62～3
151,904	160,280			
139,950	337,941	—		
—	152,776	—	63	63～5
139,950	185,165	—	57	58～2
78,686	161,300	—	63	元～5
218,636	499,241			
17,329	68,950	—	58	59～2
1,600	49,750	—	58	59～2
15,729	19,200	—	56	57～62
17,610	75,300	—	63	63～5
39,121	41,377	—	57	58～元
74,060	185,627			
—	—	—	56	57～62
232,260	622,480	85,300		
49,230	134,890	—	56	58～元
—	—	37,000	60	60
70,030	187,090	—	60	59,61～2
4,000	47,500	—	59	59～61
—	—	48,300	59	59～61
109,000	253,000	—	55	56～63
232,260	622,480	85,300		
			61	63～元
676,860	1,467,628	85,300		

(6) 活性化林構実施状況

センター別	市町村別	事業費	事業区		
			生産基盤の整備	推進事業	林業経営高度化促進施設
新川	魚津市	168,484	36,000	9,694	83,090
	滑川市				
	黒部市	292,000	112,000	0	0
	(黒部市)	250,000	70,000		
	(宇奈月町)	42,000	42,000		
	入善町	136,000	136,000		
	朝日町	172,840	114,000		
	計	769,324	398,000	9,694	83,090
富山	富山市	856,962	264,092	12,194	206,300
	(富山市)	268,176			66,000
	(大沢野町)				
	(大山町)				
	(八尾町)	257,644	210,150	12,194	35,300
	(婦中町)	12,200			
	(山田村)	213,942	53,942		
	(細入村)	105,000			105,000
	舟橋村				
	上市町				
	立山町				
計	856,962	264,092	12,194	206,300	
高岡	高岡市	488,118	171,022	21,620	229,696
	(高岡市)	112,350	82,200		
	(福岡町)	375,768	88,822	21,620	229,696
	氷見市	241,040	130,000	10,843	100,197
	小矢部市	116,000	116,000		
	射水市		0	0	0
	(新湊市)				
	(小杉町)				
	(大門町)				
	(下村)				
	(大島町)				
	計	845,158	417,022	32,463	329,893
	砺波	砺波市	622,820	105,000	18,700
(砺波市)		368,834	65,000	15,110	172,324
(庄川町)		253,986	40,000	3,590	
南砺市		795,946	0	10,006	0
(城端町)					
(平村)		55,370		500	
(上平村)					
(利賀村)		70,000		700	
(井波町)					
(井口村)		297,510		3,140	
(福野町)					
(福光町)		373,066		5,666	
計		1,418,766	105,000	28,706	172,324
合計	3,890,210	1,184,114	83,057	791,607	

資料 県森林政策課調

(単位:千円)

分毎の内訳		指定年度	実施期間
森林体験・交流促進定住化施設整備	特認事業		
39,700		3	4~8
		3	
180,000	0	3	4~8
180,000		3	4~8
		3	4~7
		3	4~8
58,840		3	4~8
278,540	0		
172,200	202,176	2	5~7
	202,176	2	5~7
		2	3~7
12,200		2	3
160,000		2	3~5
		2	4
172,200	202,176		
65,780	0	3	5~8
30,150		3	5~8
35,630		2・3	2~8
		6	7~11
		3	5~7
0	0		
65,780	0		
326,796	0		
116,400		5	6~9
210,396		6	7~9
716,640	69,300		
54,870		2	2
	69,300	7	7~8
294,370		6	6~8
367,400		2	3~5
1,043,436	69,300		
1,559,956	271,476		

(7) 強化林構実施状況

センター別	市町村別	事業費	事業区		
			推進事業	経営化効率事業	経営安定化事業
新川	魚津市	115,150	4,750	84,400	
	滑川市	40,000		40,000	
	黒部市	151,500	0	112,500	6,500
	(黒部市)	71,000		32,000	6,500
	(宇奈月町)	80,500		80,500	
	入善町	114,000		114,000	
	朝日町	0			
	計	420,650	4,750	350,900	6,500
富山	富山市	550,035	1,700	252,520	0
	(富山市)	295,815			
	(大沢野町)	0			
	(大山町)	0			
	(八尾町)	214,260	1,700	212,560	
	(婦中町)	16,840		16,840	
	(山田村)	7,000		7,000	
	(細入村)	16,120		16,120	
	舟橋村	0			
	上市町	0			
	立山町	0			
	計	550,035	1,700	252,520	0
高岡	高岡市	0	0		
	(高岡市)	0			
	(福岡町)	0			
	氷見市	0			
	小矢部市	0			
	射水市		0	0	0
	(新湊市)	0			
	(小杉町)	0			
	(大門町)	0			
	(下村)	0			
	(大島町)	0			
	計	0	0	0	0
砺波	砺波市	419,430	1,360	160,400	257,670
	(砺波市)	359,230	1,360	100,200	257,670
	(庄川町)	60,200		60,200	
	南砺市	197,300	0	197,300	0
	(城端町)	37,800		37,800	
	(平村)	0			
	(上平村)	0			
	(利賀村)	0			
	(井波町)	35,800		35,800	
	(井口村)	0			
	(福野町)	0			
	(福光町)	123,700		123,700	
計	616,730	1,360	357,700	257,670	
合計	1,587,415	7,810	961,120	264,170	

資料 県森林政策課調

(単位:千円)

分毎の内訳				指定年度	実施期間
事業体育成広域施設整備	担い手確保条件整備	森林活用整備	特認事業		
	26,000			9	9~11
				9	10
0	32,500	0	0	9	9~11
	32,500			9	9~11
				9	9~11
				9	9~11
				9	
0	58,500	0	0		
295,815	0	0	0	8	8~10
295,815				8	8~10
				8	8~10
				8	8~10
				8	9
				8	9
295,815	0	0	0		
0	0	0	0		
0	0	0	0		
0	0	0	0		
				11	11~13
				11	11~13
0	0	0	0		
				11	11~13
				11	11~13
				11	
				11	
				11	11~13
0	0	0	0		
295,815	58,500	0	0		

(8) 確立林構実施状況(緊急林構含)

センター別	市町村別	事業費	事		
			推進事業	森林施業効率化事業	地域資源有効活用促進事業
	平成13年度	380,732	2,136	15,587	21,163
	平成14年度	591,902	3,556	19,667	21,163
	平成15年度	737,641	4,256	65,437	74,539
	平成16年度	913,393	4,256	65,437	250,291
新川	魚津市				
	滑川市				
	黒部市				
	(黒部市)				
	(宇奈月町)				
	入善町				
	朝日町				
	計				
富山	富山市	513,435	2,156	49,850	
	(富山市)	9,000		9,000	
	(大沢野町)				
	(大山町)	504,435	2,156	40,850	
	(八尾町)				
	(婦中町)				
	(山田村)				
	(細入村)				
	舟橋村				
	上市町				
	立山町				
	計	513,435	2,156	49,850	
高岡	高岡市				
	(高岡市)				
	(福岡町)				
	氷見市				
	小矢部市				
	射水市				
	(新湊市)				
	(小杉町)				
	(大門町)				
	(下村)				
	(大島町)				
	計				
砺波	砺波市				
	(砺波市)				
	(庄川町)				
	南砺市	399,958	2,100	15,587	250,291
	(城端町)				
	(平村)				
	(上平村)				
	(利賀村)	399,958	2,100	15,587	250,291
	(井波町)				
	(井口村)				
	(福野町)				
(福光町)					
	計	399,958	2,100	15,587	250,291

資料 県森林政策課調

(単位:千円)

業区分毎の内訳				指定年度	実施期間
資源循環利用 推進事業	担い手確保 条件整備	森林活用整備	特認事業		
106,150	235,696				
225,773	235,696	86,047			
225,733	235,696	131,980			
225,733	235,696	131,980			
225,733	235,696				
				(11)12	(11)12~14
				(11)12	(11)12~14
225,733	235,696			(11)12	(11)12~14
				(11)12	(11)12~14
				(11)12	(11)12~14
225,733	235,696				
		131,980			
		131,980		13	13~15
		131,980			

(9) 林業・木材産業構造改革事業、間伐等森林整備促進対策事業実施状況

センター別	市町村別	事業費	事業区		
			推進事業	林業生産効率化事業	経営安定化支援体制整備事業
	平成14年度	122,816	2,155	13,762	
	平成15年度	397,799	4,521	22,762	
	平成16年度	732,299	5,521	34,592	
	平成17年度	958,010	2,521	34,592	
新川	魚津市	483,192			
	滑川市				
	黒部市				
	(黒部市)				
	(宇奈月町)				
	入善町				
	朝日町				
	計	483,192			
富山	富山市	336,033	2,521	34,592	
	(富山市)	20,830		20,830	
	(大沢野町)				
	(大山町)				
	(八尾町)	315,203	2,521	13,762	
	(婦中町)				
	(山田村)				
	(細入村)				
	舟橋村				
	上市町				
	立山町				
	計	336,033	2,521	34,592	
高岡	高岡市				
	(高岡市)				
	(福岡町)				
	氷見市				
	小矢部市				
	射水市				
	(新湊市)				
	(小杉町)				
	(大門町)				
	(下村)				
	(大島町)				
	計				
砺波	砺波市	138,785			
	(砺波市)	138,785			
	(庄川町)				
	南砺市				
	(城端町)				
	(平村)				
	(上平村)				
	(利賀村)				
	(井波町)				
	(井口村)				
	(福野町)				
(福光町)					
	計	138,785			

資料 県森林政策課調

(単位:千円)

分 毎 の 内 訳				作成年度	実施期間
木質資源循環利用 効率化事業	林業経営条件 整備事業	特認事業	間伐等森林整備 促進対策事業		
106,899					
370,516					
622,747			69,439		
851,458			69,439		
483,192				14	14～17
				14	14～17
				14	14～17
				14	14～17
				14	14～17
				14	14～17
483,192					
229,481			69,439		
				14	14～16
229,481			69,439	14	14～15, 16
				14	14～15
				14	14～15
				14	14～15
138,785					
138,785				16	16～17
138,785					

(10)強い林業・木材産業づくり交付金、森林づくり交付金実施状況

センター別	市町村別	事業費	事業		
			経営確立促進調査	路網整備	効率化施設整備
	平成17年度	155,828			
	平成18年度	348,828			
	平成19年度	467,585			
新川	魚津市	32,550			
	滑川市				
	黒部市	9,000			
	(黒部市)				
	(宇奈月町)	9,000			
	入善町				
	朝日町				
	計	41,550			
富山	富山市	200,772			
	(富山市)				
	(大沢野町)	34,957			
	(大山町)	30,400			
	(八尾町)	101,115			
	(婦中町)	13,300			
	(山田村)	10,500			
	(細入村)	10,500			
	舟橋村				
	上市町	12,800			
立山町	16,000				
	計	229,572			
高岡	高岡市				
	(高岡市)				
	(福岡町)				
	氷見市				
	小矢部市				
	射水市				
	(新湊市)				
	(小杉町)				
	(大門町)				
	(下村)				
(大島町)					
	計				
砺波	砺波市	103,215			
	(砺波市)	92,215			
	(庄川町)	11,000			
	南砺市	93,248			
	(城端町)	37,808			
	(平村)				
	(上平村)				
	(利賀村)				
	(井波町)				
	(井口村)				
	(福野町)				
	(福光町)	55,440			
	計	196,463			

資料 県森林政策課調

平成20年度末状況(事業費及び内訳はH20繰越分含まず、

(単位:千円)

区分毎の内訳				作成年度	実施期間
地域産物活用 施設整備	木材加工流通 施設整備	森林バイオマス等 活用施設整備	森林づくり交付金 (森林整備の推進)		
		92,215	63,613		
		92,215	256,613		
		92,215	375,370		
			32,550	17	17
			9,000		
			9,000	19	19
			41,550		
			200,772		
			34,957	18、19	18、19
			30,400	18、19	18、19
			101,115	17、18	17～18
			13,300	18	18
			10,500	17	17
			10,500	18	18
			12,800	18	18
			16,000	18	18
			229,572		
		92,215	11,000		
		92,215		17	17
			11,000	18	18
			93,248		
			37,808	18	18
			55,440	19	19
		92,215	104,248		

実施期間は繰越期間含まず)

(11) 森林・林業・木材産業づくり交付金実施状況

センター別	市町村別	事業費	事業		
			経営確立促進調査	路網整備	効率化施設整備
平成20年度		164,815			
新川	魚津市	2,961			
	滑川市	2,500			
	黒部市	10,500			
	(黒部市)				
	(宇奈月町)	10,500			
	入善町				
	朝日町				
	計	15,961			
富山	富山市	67,677			
	(富山市)				
	(大沢野町)	31,749			
	(大山町)	1,642			
	(八尾町)	32,974			
	(婦中町)				
	(山田村)				
	(細入村)	1,312			
	舟橋村				
	上市町				
立山町					
	計	67,677			
高岡	高岡市				
	(高岡市)				
	(福岡町)				
	氷見市	19,528			
	小矢部市	900			
	射水市				
	(新湊市)				
	(小杉町)				
	(大門町)				
	(下村)				
(大島町)					
	計	20,428			
砺波	砺波市				
	(砺波市)				
	(庄川町)				
	南砺市	60,749			
	(城端町)	24,351			
	(平村)	998			
	(上平村)				
	(利賀村)	750			
	(井波町)				
	(井口村)				
	(福野町)				
	(福光町)	34,650			
	計	60,749			

資料 県森林政策課調

平成20年度末状況(事業費及び内訳はH20繰越分含まず)

(単位:千円)

区分毎の内訳				作成年度	実施期間
地域産物活用 施設整備	木材加工流通 施設整備	森林バイオマス等 活用施設整備	森林整備の推進		
			164,815		
			2,961	20	20
			2,500	20	20
			10,500		
			10,500	20	20
			15,961		
			67,677		
			31,749	20	20
			1,642	20	20
			32,974	20	20
			1,312	20	20
			67,677		
			19,528	20	20
			900	20	20
			20,428		
			60,749		
			24,351	20	20
			998	20	20
			750	20	20
			34,650	20	20
			60,749		

9 林業金融

(1) 農林漁業金融公庫の貸付実績

年 度	総 数		林業基盤整備資金(造林)				森林整備活性化資金	
			補 助		非 補 助			
	件数	金 額	件数	金 額	件数	金 額	件数	金 額
平成16年度	44	5,805,890	4	53,428	1	10,500	2	34,500
平成17年度	68	1,595,006	2	57,558	—	—	33	430,995
平成18年度	3	62,700	2	38,300	—	—	1	24,400
平成19年度	3	74,900	1	32,700	1	9,500	1	32,700
平成20年度	6	238,271	2	47,900	1	11,500	2	47,900

(2) 林業改善資金の貸付実績

年 度	総 数		林業生産高度化資金				新林業部門導入資金	
			技術導入資金		そ の 他			
	件 数	金 額	件 数	金 額	件 数	金 額	件 数	金 額
平成16年度	2	15,970	—	—	—	—	—	—
平成17年度	7	47,590	—	—	—	—	—	—
平成18年度	3	25,770	—	—	—	—	—	—
平成19年度	5	32,580	—	—	—	—	—	—
平成20年度	2	12,810	—	—	—	—	—	—

(3) 木材産業等高度化推進資金の貸付状況(年度末貸付残高)

年 度	総 数		素材生産合理化資金				製品流通合理化資金	
			素材生産資金		素材引取資金			
	件 数	金 額	件 数	金 額	件 数	金 額	件 数	金 額
平成16年度	7	205,500	—	—	3	94,500	1	20,000
平成17年度	7	186,000	—	—	3	87,000	1	20,000
平成18年度	7	164,000	—	—	3	87,000	1	20,000
平成19年度	7	164,000	—	—	3	87,000	1	20,000
平成20年度	7	164,000	—	—	3	87,000	1	20,000

資料 県森林政策課調

(単位:千円)

林業基盤整備資金(林道)				林業経営安定資金 (施業転換)		農林漁業施設資金		そ の 他	
補 助		非 補 助							
件数	金 額	件数	金 額	件数	金 額	件数	金 額	件数	金 額
—	—	—	—	37	5,707,462	1	43,000	—	—
—	—	—	—	32	1,084,453	1	22,000	—	—
—	—	—	—	—	—	—	—	—	—
—	—	—	—	—	—	—	—	—	—
—	—	—	—	—	—	—	—	1	130,971

(単位:千円)

林業労働福祉施設資金						青年林業者等 養成確保資金		林業・木材産業 改善資金	
安全生産施設資金		負荷除去等施設資金		そ の 他					
件 数	金 額	件 数	金 額	件 数	金 額	件 数	金 額	件 数	金 額
—	—	—	—	—	—	—	—	2	15,970
—	—	—	—	—	—	—	—	7	47,590
—	—	—	—	—	—	—	—	3	25,770
—	—	—	—	—	—	—	—	5	32,580
—	—	—	—	—	—	—	—	2	12,810

(単位:千円)

木材産業経営環境 変化対応特別資金		構造改革促進資金		木材加工流通 システム整備資金		間伐等促進資金		経営高度化促進資金	
				木材高度利用加工				立木等引取資金	
件 数	金 額	件 数	金 額	件 数	金 額	件 数	金 額	件 数	金 額
—	—	1	7,000	—	—	1	50,000	1	34,000
—	—	1	7,000	—	—	1	40,000	1	32,000
—	—	1	7,000	—	—	1	20,000	1	30,000
—	—	1	7,000	—	—	1	20,000	1	30,000
—	—	1	7,000	—	—	1	20,000	1	30,000

10 林産物

(1) 素材需給量

年 度	供 給 量					
	総 数 A	県内生産量 B	県外移入量			外材輸入量 D
			計	国産材	外材 C	
平成16年次	1,280	41	66	25	41	1,173
平成17年次	1,036	55	46	18	28	935
平成18年次	1,087	44	60	25	35	983
平成19年次	909	68	38	24	14	803
平成20年次	618	50	75	38	37	493

資料 農林水産省「木材需給報告書」及び県森林政策課調

(2) 素材生産量(用途別、樹種別)

年 度	総 数	用 途 別				
		製材用	パルプ用	合板用	木 材 チップ用	その他
平成16年次	41	24	—	—	17	—
平成17年次	55	28	—	3	24	—
平成18年次	44	22	—	—	22	—
平成19年次	68	17	—	7	44	—
平成20年次	50	20	—	4	26	—

資料 農林水産省「木材需給報告書」

(3) 製材動態

年 度	出力 (kw) 階 層 別 工 場 数					
	総 数	7.5~22.5	22.5~37.5	37.5~75.0	75.0~150.0	150.0以上
平成16年次	148	47		42	28	31
平成17年次	144	10	39	38	28	29
平成18年次	135	7	35	40	25	28
平成19年次	125	9	30	36	23	27
平成20年次	114	6	30	34	20	24

資料 農林水産省「木材需給報告書」

(単位:千m3)

県内需要量					県内自給率 B/A ×100	外材依存率 (C+D)/A ×100
計	製材用	パルプ・ チップ用	合板用	その他		
1,056	977	45	34	0	3	95
992	908		84		5	93
958	914		44		4	94
813	750		63		7	90
502	453		49		8	86

(単位:千m3)

樹種別											
針葉樹								広葉樹			
計	アカマツ クロマツ	スギ	ヒノキ	モミ・ツガ	カラマツ	エゾマツ トドマツ	その他	計	なら	ぶな	その他
31	0	25	0	0	0	1	5	10	—	—	—
47	1	39	1	0	0	0	6	8	—	—	—
34	0	27	1	0	0	0	6	10	—	—	—
55	2	45	1	0	0	0	7	13	—	—	—
38	1	28	2	0	0	0	7	12	—	—	—

(単位 工場数:工場, 従業員数:人, 素材・製材品:千m3)

出力数 (kw)	12月末日現在 従業員数	素材入荷量			素材 消費量	製材品 出荷量
		計	国産材	外材		
24,748	1,303	977	30	947	927	548
24,805	1,213	908	34	874	915	529
24,176	1,197	914	30	884	888	555
22,740	946	750	26	724	734	407
18,890	713	453	38	415	507	325

(4) 製材用素材の樹種別入荷量

年次	総数	国産材		
		計	針葉樹	広葉樹
平成16年次	977	30	29	1
平成17年次	908	34	33	1
平成18年次	914	30	29	1
平成19年次	750	26	25	1
平成20年次	453	38	38	0

資料「木材需給報告書」

(5) 木材チップ需給状況

年次	総数	供給				
		生産				
		針 広 別				入
		計	針葉樹	広葉樹	不明	
平成16年次	1,510	235	216	19		235
平成17年次	912	127	90	11	26	127
平成18年次	824	117	88	12	17	117
平成19年次	800	105	81	13	11	105
平成20年次	854	69	38	14	17	69

資料「木材需給報告」及び県森林政策課調

注) 平成17年次より単位を「千 m^3 」から「千t」に変更した
生産量の針広別の不明は、解体材・廃材に係るもの

(6) 木材チップ工場数

(単位:台,人)

年次	総数			12月末現在 従業者数
	総数	専業	兼業	
平成16年次	43	11	32	121
平成17年次	43	10	33	116
平成18年次	42	10	32	98
平成19年次	38	10	28	84
平成20年次	27	10	17	84

資料「木材需給報告書」

(単位:千m³)

外 材					
計	北洋材	米材	南洋材	NZ材	その他
947	873	64	5	4	1
874	804	59	5	3	3
884	823	55	5	1	0
724	679	37	4	4	0
415	379	34	0	1	1

(単位:千t)

量			需 要 量				
量			県外入荷量	外材チップ	計	県内消費量	県外移出量
手 別							
素材	工場残材等	林地残材					
44	191	—	299	976	1,510	1,505	5
26	101	—	69	716	912	885	27
25	91	1	74	633	900	900	0
27	78	—	73	622	842	842	0
28	41	—	69	716	897	897	0

(7)しいたけほだ木伏込状況並びに特用林産物生産量

センター別	市町村別	しいたけ				えのきたけ		なめこ		
		伏込数(千本)	菌床数(千個)	生産者数	生	乾	生産者数	生産者数		
	平成16年度	154	1,753	65	1,113.9	0.5	263.6		366.8	
	平成17年度	110	1,908	57	1,201.0	0.2	248.7	2	359.3	6
	平成18年度	129	1,977	58	1,255.6	0.4	262.2	2	365.9	7
	平成19年度	168	1,969	55	1,266.3	0.5	253.2	1	396.2	4
	平成20年度	96	2,308	57	1,199.1	0.7	244.0	1	394.0	4
新 川	魚津市		7	1	4.3					
	滑川市		3	1	1.1					
	黒部市								345.7	1
	(黒部市)								345.7	1
	(宇奈月町)									
	入善町									
	朝日町									
計			10	2	5.4				345.7	1
富 山	富山市	10	649	15	347.0					
	(富山市)		138	4	75.1					
	(大沢野町)									
	(大山町)	10	111	8	54.2					
	(八尾町)			1	0.1					
	(婦中町)			1	0.1					
	(山田村)									
	(細入村)		400	1	217.5					
	舟橋村									
	上市町			2	0.7					
立山町	6		2	3.6		244.0	1			
計	16	649	19	351.3		244.0	1			
高 岡	高岡市	27.5	320	16	218.8	0.3				
	(高岡市)	13	248	6	140.2	0.1				
	(福岡町)	14.5	72	10	78.6	0.2				
	氷見市	39	3	11	22.1	0.1				
	小矢部市	1.5	232	4	137.1					
	射水市		425	1	187.4					
	(新湊市)									
	(小杉町)									
	(大門町)		425	1	187.4					
	(下村)									
(大島町)										
計	68	980	32	565.4	0.4					
砺 波	砺波市		669	1	271.0				0.3	1
	(砺波市)		669	1	271.0				0.3	1
	(庄川町)									
	南砺市	12		3	6.0	0.3			48.0	2
	(城端町)									
	(平村)									
	(上平村)								31.0	1
	(利賀村)									
	(井波町)								17.0	1
	(井口村)									
(福野町)	11		2	5.8						
(福光町)	1		1	0.2	0.3					
計	12	669	4	277.0	0.3			48.3	3	

資料 県森林政策課

(単位:t 生産者数:戸)

ひらたけ	ぶなしめじ		その他のきのこ		たけのこ	クリ	ワサビ	桐材 (m3)	竹材 (千束)	木炭 (粉炭含む)	山菜
	生産者数		生産者数								
6.8					70.9	9.3	0.1			51.6	35.6
8.2	2	1,583.4	1	11.1	4	76.3	1.9	0.5		46.4	29.0
6.4	3	1,583.4	1	10.0	5	72.9	1.6	0.5		54.6	27.1
8.1	3	1,578.5	1	8.6	5	86.6	1.6	0.5		53.5	24.9
7.9	3	1,557.4	1	2.5	5	109.0	2.2	0.3		32.5	35.0
										0.9	
					0.1						0.5
										2.3	1.5
										2.3	1.5
									0.2	6.5	0.8
					0.1		0.2			9.7	2.8
		1557.4	1				0.4			9.5	0.2
										8.9	
		1557.4	1				0.4			0.6	0.2
						2.8					0.1
		1557.4	1			2.8	0.4			9.5	0.3
						14.1	0.5				3.5
						7.1	0.5				
						7.0					3.5
						51.0	1.0			3.3	
						0.2	0.1			2.0	
						40.1	0.1				
						40.1	0.1				
						105.4	1.6			5.3	3.5
6.1	2			1.1	2	0.5	0.1			2.0	1.5
6.1	2			1.1	2	0.5	0.1			2.0	1.5
1.8	1			1.4	3	0.2	0.1	0.1		6.0	26.9
							0.1				
				0.3	1			0.1			0.7
											19.0
				0.9	1						4.1
1.8	1			0.2	1						
						0.2					
										6.0	3.1
7.9	3			2.5	5	0.7	0.2	0.1		8.0	28.4

11 森林被害

(1) 森林病害虫等防除実績

センター別	市町村別	松くい虫					マツケムシ			カシノナガキクイムシ		
		被害量 m3	薬剤駆除		被害木駆除		被害量 ha	薬剤 駆除量 ha	駆除費 千円	被害量 m3	被害木 駆除量 m3	駆除費 千円
			駆除量 ha	駆除費 千円	駆除量 m3	駆除費 千円						
	平成16年度	376	27	1,470	173	3,771	40	40	197	734		
	平成17年度	437	27	2,743	109	1,484	40	40	193	7,195	378	8,186
	平成18年度	358	20	2,086	109	1,484	40	40	199	6,672	349	5,996
	平成19年度	383	16	1,646	105	1,590	40	40	194	26,760	735	13,007
	平成20年度	332	19	1,920	83	1,288	40	40	196	23,479	544	10,000
新 川	魚津市	2								1,251	60	1,104
	滑川市	2								162	45	828
	黒部市	4			9	140				936	50	920
	(黒部市)	4			9	140				462		
	(宇奈月町)									474	50	920
	入善町	5								291	20	368
	朝日町	1								1,763	25	460
	計	14			9	140				4,403	200	3,680
富 山	富山市	76			39	605	40	40	196	3,425	120	2,208
	(富山市)						40	40	196	23	20	368
	(大沢野町)	1								416	10	184
	(大山町)	20								732	10	184
	(八尾町)	55			39	605				1,399	30	552
	(婦中町)									84		
	(山田村)									424	50	920
	(細入村)									347		
	舟橋村											
	上市町	24			10	155				3,088	60	1,104
立山町	33			6	93				2,899	15	276	
計	133			55	853	40	40	196	9,412	195	3,588	
高 岡	高岡市	34	10	986						572	20	368
	(高岡市)	34	10	986						252	10	184
	(福岡町)									320	10	184
	氷見市	82	9	934						136	10	184
	小矢部市									128	10	184
	射水市									63	10	184
	(新湊市)											
	(小杉町)									46	10	184
	(大門町)									17		
	(下村)											
(大島町)												
計	116	19	1,920						899	50	920	
砺 波	砺波市	20			10	155				820	30	552
	(砺波市)	18			10	155				107		
	(庄川町)	2								713	30	552
	南砺市	49			9	140				7,945	69	1,260
	(城端町)	25								1,392	14	248
	(平村)									1,636	20	368
	(上平村)									1,313		
	(利賀村)									2,978	20	368
	(井波町)	15			9	140				58		
	(井口村)									15		
(福野町)	2								14			
(福光町)	7								539	15	276	
計	69			19	295				8,765	99	1,812	

資料 県森林政策課調

(2) 森林国営保険契約と損害てん補実績

年 度		平成16年度	平成17年度	平成18年度	平成19年度	平成20年度	
契 約 保 有 高	件数	1,750	1,277	1,055	941	845	
	面積	5,130	3,731	2,565	2,081	1,762	
	保険金額	4,595,580,540	3,249,823,142	2,244,861,520	1,948,733,978	1,931,884,936	
損 害 て ん 補	総 数	件数	38	86	26	99	57
		面積	6.1	35.1	2.9	13.8	6.8
		保険金	5,841,341	29,963,667	4,257,505	13,876,895	6,085,458
	火 災	件数	—	—	—	—	2
		面積	—	—	—	—	0.2
		保険金	—	—	—	—	125,000
	風 害	件数	3	25	22	68	6
		面積	0	21.5	2.7	10.8	0.7
		保険金	1,217,800	18,095,093	3,860,468	8,230,142	1,461,403
	雪 害	件数	35	59	4	27	24
		面積	5.7	13.6	0.2	2.8	3.8
		保険金	4,623,541	11,857,674	397,037	5,604,453	3,717,763
干 害	件数	—	—	—	—	—	
	面積	—	—	—	—	—	
	保険金	—	—	—	—	—	
水 害	件数	—	2	—	4	25	
	面積	—	0.0	—	0.1	2.1	
	保険金	—	10,900	—	42,300	781,292	
凍 害	件数	—	—	—	—	—	
	面積	—	—	—	—	—	
	保険金	—	—	—	—	—	

資料 林野庁、森林国営保険事業統計書

12 森林組合

(1) 森林組合連合会の構成

年 度	役 員 数				職 員 数		
	総 数	常勤理事	非常勤理事	監 事	総 数	事務職員	技術職員
平成16年度	9	1	5	3	16	4	9
平成17年度	9	1	5	3	17	5	9
平成18年度	9	1	5	3	19	7	9
平成19年度	9	1	5	3	18	6	8
平成20年度	8	1	4	3	18	7	9

資料 県森林政策課調

(2) 森林組合の構成

森林組合別	組 合 数	役 員 数				職 員 数		
		総 数 (人)	常勤理事 (人)	非常勤理事 (人)	監 事 (人)	総 数 (人)	常 勤 (人)	兼 務 (人)
平成16年度	8	149	5	119	25	109	109	
平成17年度	8	149	4	120	25	107	107	
平成18年度	8	149	4	120	25	103	103	
平成19年度	8	147	3	119	25	105	105	
平成20年度	4	81	3	66	12	107	107	
新 川		19	1	15	3	22	22	
立山山麓		23		19	4	19	19	
婦 負		15	1	12	2	22	22	
富山県西部		24	1	20	3	44	44	

資料 県森林政策課調

(3) 森林組合の事業内容

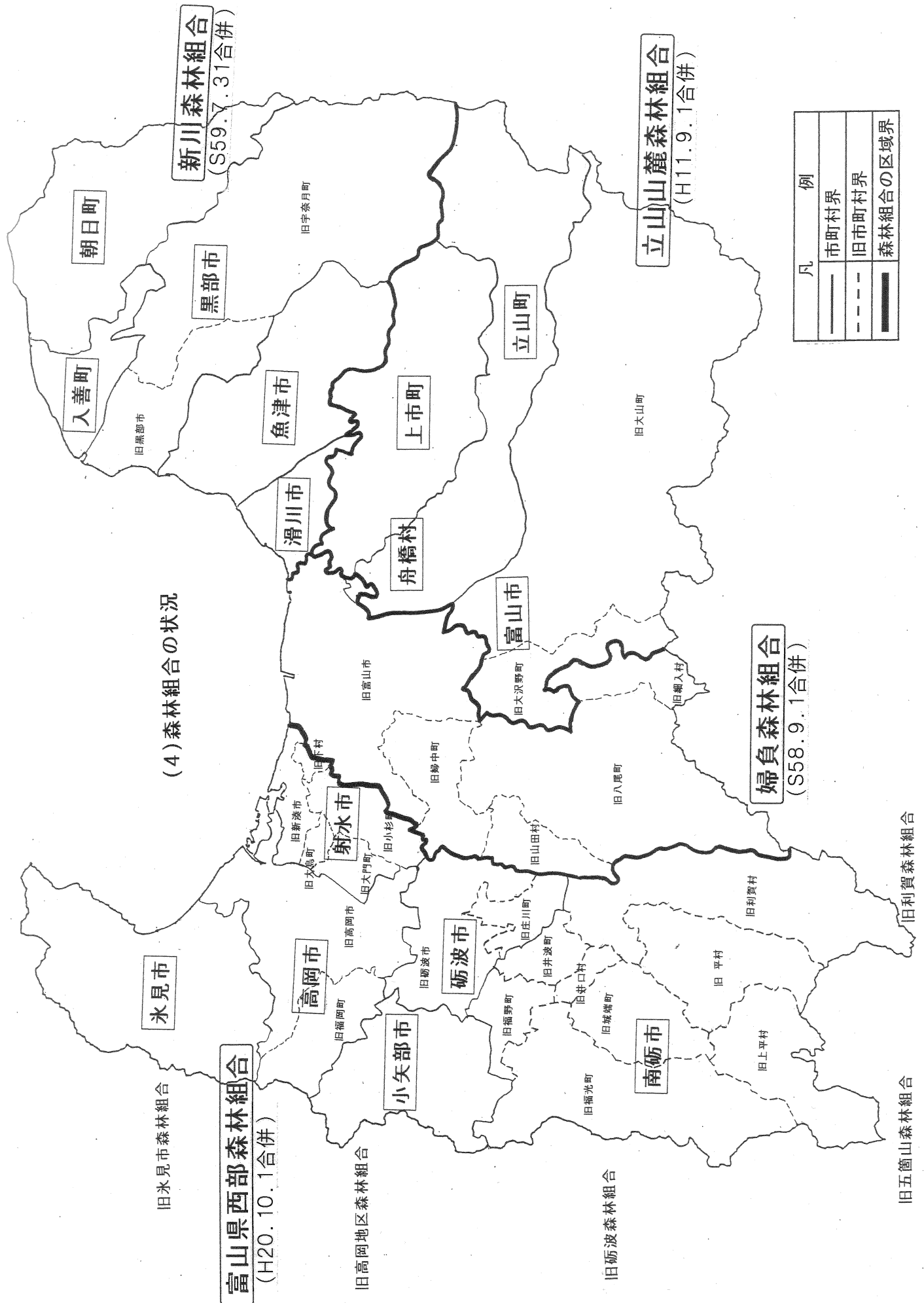
森林組合別	組 合 数	販 売				購	
		総 数 (千円)	(木材) 販売(m3)	(木材) 林産(m3)	その他 (千円)	総 数 (千円)	苗 木 (千本)
平成16年度	8	925,626	2,739	5,607	304,434	141,000	229
平成17年度	8	1,004,604	2,565	5,427	340,937	110,976	215
平成18年度	8	394,258	3,835	8,461	86,543	161,082	180
平成19年度	8	551,468	4,885	10,372	230,178	164,659	199
平成20年度	4	376,041	936	12,382	60,800	108,448	121
新 川		47,602	268	601	39,963	15,095	4
立山山麓		2,506	120		1,785	12,217	9
婦 負		109,613	347	98	13,020	10,628	4
富山県西部		216,320	201	11,683	6,032	70,508	104

資料 県森林政策課調

備員	会 員 数				出 資 金		
	総 数	正 会 員		准会員	総 数	払込済額	1会員平均 払込済額
		森林組合	生産森林 組 合				
3	8	8	—	—	80,190	80,190	10,024
3	8	8	—	—	80,190	80,190	10,024
3	8	8	—	—	80,190	80,190	10,024
4	8	8	—	—	80,190	80,190	10,024
2	4	4	—	—	80,190	80,190	20,047

組 合 員 数			払 込 済	森 林 面 積		作 業 班 員 数			
総 数 (人)	正組合員 (人)	准組合員 (人)	出資金額 (千円)	地区内 (ha)	組合員所有 (ha)	総 数 (人)	伐 出 (人)	造 林 (人)	その他 (人)
25,194	24,971	223	431,478	279,874	146,663	225	6	208	11
25,178	24,957	221	432,757	279,897	145,963	237	12	193	32
25,161	24,919	242	432,343	279,954	145,950	206	9	174	23
25,046	24,821	225	431,800	279,870	145,940	240	11	200	29
24,968	24,743	225	572,359	285,829	145,940	221	7	203	11
4,509	4,436	73	94,109	71,671	24,450	36	4	32	
3,365	3,333	32	68,495	107,280	41,226	39		28	11
3,710	3,683	27	81,077	28,425	19,566	40		40	
13,384	13,291	93	328,678	78,453	60,698	106	3	103	

買		利 用					金 融
肥 料 (kg)	その他 (千円)	総 額 (千円)	新 植 (ha)	保 育 (ha)	病虫害防除 (千円)	その他 (千円)	貸付残高 (千円)
6,128	61,840	2,327,316	67	4,735	3,971	674,666	77,280
4,380	49,138	1,989,395	59	4,042	5,582	703,667	42,361
3,075	97,487	1,979,061	62	4,272	9,159	413,280	14,080
2,350	101,961	1,951,352	48	4,781	17,024	289,689	7,858
3,200	72,861	2,038,223	44	3,931	19,976	406,139	6,382
650	12,442	358,342		582	7,859		
135	3,941	296,947		627	2,076	77,517	
1,140	5,268	322,028	4	791	3,173		
1,275	51,210	1,060,906	40	1,931	6,868	328,622	6,382



(5)生産森林組合

事務 所別	市町村別	組 合 数	所有面積 (ha)
	平成16年度	77	12,306
	平成17年度	77	12,295
	平成18年度	77	12,390
	平成19年度	76	12,420
	平成20年度	75	12,436

資料 県森林政策課調

(6) 下刈作業学生(草刈り十字軍)実績

森林組合名		立山山麓(大沢野町)			新 川			砺 波			高岡地
年度	区分	参加者数	延参加者	実施面積	参加者数	延参加者	実施面積	参加者数	延参加者	実施面積	参加者数
		(人)	(人)	(ha)	(人)	(人)	(ha)	(人)	(人)	(ha)	(人)
昭和	49										
	50										
	51										
	52	34	257	30.0				31	470	48.0	21
	53	54	285	30.0				38	550	42.0	22
	54	30	287	24.6				22	282	20.5	24
	55	49	567	36.7				22	276	15.1	26
	56	74	738	54.9				27	336	21.5	33
	57	110	738	42.3				21	197	14.2	17
	58	72	713	42.3				15	180	5.5	23
	59	69	699	25.4				18	200	6.1	22
	60	47	474	45.0				24	262	15.3	25
	61	66	380	17.9				26	236	13.0	26
	62	9	39	5.6				16	128	5.5	24
	63	15	118	4.0				23	184	5.4	20
平成	元	27	230	9.8				26	221	11.8	37
	2	25	232	9.0				28	242	12.2	31
	3	25	156	7.9				27	222	11.4	37
	4	21	162	7.3				31	179	11.8	38
	5	29	172	9.1				34	246	11.4	36
	6	25	245	9.0				29	218	8.4	40
	7	30	235	9.0				30	342	11.0	29
	8	31	263	9.0				37	220	6.4	32
	9	29	167	6.5				26	154	5.3	24
	10				33	239	6.5	30	169	4.0	25
	11				32	174	4.6				19
	12	24	155	4.0	32	141	4.2				22
	13	24	153	4.0	35	170	4.0				25
	14	26	194	4.0	34	138	3.1				25
	15				28	162	4.3				22
	16				31	168	4.7				22
	17				23	126	5.8				10
	18				22	114	4.7				11
	19				23	100	4.9				8
	20				27	103	4.8				12
	21				10	46	4.3				7
	計	945	7,659	447.3	330	1,681	55.9	581	5,514	305.8	795

資料 県森林政策課調

区(小矢部市)		高岡地区(小杉町)			立山山麓(大山町)			計		
延参加者 (人)	実施面積 (ha)	参加者数 (人)	延参加者 (人)	実施面積 (ha)	参加者数 (人)	延参加者 (人)	実施面積 (ha)	参加者数 (人)	延参加者 (人)	実施面積 (ha)
								252	2,360	187.0
訳	不	明						287	3,069	237.0
								105	1,059	84.0
270	20.0							86	997	98.0
255	21.9							114	1,090	93.9
264	21.4							76	833	66.5
282	18.6							97	1,125	70.4
391	19.9							134	1,465	96.3
197	10.5							148	1,132	67.0
233	14.5							110	1,126	62.3
216	12.8							109	1,115	44.3
238	15.0				28	304	12.5	124	1,278	87.8
175	10.5				36	241	12.5	154	1,032	53.9
197	13.5				16	176	12.5	65	540	37.1
139	8.7				17	180	11.3	75	621	29.4
278	12.0				25	214	7.5	115	943	41.1
186	10.8				25	223	6.5	109	883	38.5
292	10.2				26	172	8.2	115	842	37.7
298	10.0				21	162	8.2	111	801	37.3
264	10.0				27	174	8.2	126	856	38.7
263	8.6				29	253	8.7	123	979	34.7
238	7.7				32	176	7.3	121	991	35.0
237	9.0				42	339	9.5	142	1,059	33.9
141	5.2				26	116	4.8	105	578	21.8
134	3.0				32	157	4.8	120	699	18.3
107	2.0				33	151	3.4	84	432	10.0
164	2.0							78	460	10.2
152	4.0							84	475	12.0
133	4.0				13	64	3.0	98	529	14.1
117	2.0	29	178	4.2	13	71	4.0	92	528	14.5
118	2.0	27	154	3.3	15	88	4.0	95	528	14.0
60	4.0	14	68	3.2	13	48	3.7	60	302	16.7
64	2.0	16	63	2.2	13	63	3.0	62	304	11.9
47	2.0	15	88	3.0	13	61	3.0	59	296	12.9
57	2.0	18	117	3.2	13	79	4.4	70	356	14.4
34	2.0	13	49	3.8	9	46	3.7	39	175	13.8
6,241	301.8	132	717	22.9	517	3,558	154.7	3,944	31,858	1,796.4

※49年度八尾町にも入山、49～51年度は森林組合別内訳不明

13 林業労働, 入会林野, 林業後継者

(1) 林業担い手数

センター別	市町村	林業担い手数			森林組合					
					造林		素材		その他	
		総数	男	女	男	女	男	女	男	女
	平成16年度	507	431	76	205	23	8		13	9
	平成17年度	469	403	66	174	19	12		20	12
	平成18年度	481	433	48	175	17	21		16	9
	平成19年度	521	466	55	223	15	11		21	15
	平成20年度	509	435	74	199	19	10	2	30	37
新 川	魚津市	64	56	8	44	3	7	2		3
	滑川市									
	黒部市	8	7	1						
	(黒部市)	1	1							
	(宇奈月町)	7	6	1						
	入善町	3	2	1						
	朝日町	1	1							
	計	76	66	10	44	3	7	2		3
富 山	富山市	114	110	4	67	1			10	1
	(富山市)	5	5							
	(大沢野町)									
	(大山町)	54	52	2	27	1			10	1
	(八尾町)	45	45		40					
	(婦中町)	10	8	2						
	(山田村)									
	(細入村)									
	舟橋村									
	上市町	23	20	3						
立山町										
	計	137	130	7	67	1			10	1
高 岡	高岡市	18	14	4						
	(高岡市)	9	5	4						
	(福岡町)	9	9							
	氷見市	30	27	3						
	小矢部市	9	9							
	射水市	2	1	1						
	(新湊市)	2	1	1						
	(小杉町)									
	(大門町)									
	(下村)									
(大島町)										
	計	59	51	8						
砺 波	砺波市	17	17							
	(砺波市)	13	13							
	(庄川町)	4	4							
	南砺市	220	171	49	88	15	3		20	33
	(城端町)	10	10							
	(平村)	1	1							
	(上平村)									
	(利賀村)	1	1							
	(井波町)	14	14							
	(井口村)									
(福野町)	4	3	1							
(福光町)	190	142	48	88	15	3		20	33	
	計	237	188	49	88	15	3		20	33

資料：県森林政策課業務資料（各事業所の所在地としている）

(単位:人)

		会社・その他							
計		造林		素材		その他		計	
男	女	男	女	男	女	男	女	男	女
226	32	63	27	110	10	32	7	205	44
206	31	60	21	105	7	32	7	197	35
212	26	57	10	143	8	21	4	221	22
255	30	47	11	143	10	21	4	211	25
239	58	48	8	129	6	19	2	196	16
51	8			5				5	
				7	1			7	1
				1				1	
				6	1			6	1
				2	1			2	1
				1				1	
51	8			15	2			15	2
77	2	7		26	2			33	2
		1		4				5	
37	2	6		9				15	
40				5				5	
				8	2			8	2
		9	3	11				20	3
77	2	16	3	37	2			53	5
		3	4	5		6		14	4
		3	4			2		5	4
				5		4		9	
		9		16	2	2	1	27	3
				8		1		9	
		1	1					1	1
		1	1					1	1
		13	5	29	2	9	1	51	8
		2		13		2		17	
		2		9		2		13	
				4				4	
111	48	17		35		8	1	60	1
				10				10	
						1		1	
						1		1	
		7		6		1		14	
				2		1	1	3	1
111	48	10		17		4		31	
111	48	19		48		10	1	77	1

(2) 入会林野等整備事業実績

入会林野等の現状

		センター別					
		新川	富山	高岡	砺波	計	
認可済	件数	21	15	3	31	70	
	面積 (ha)	2,821	3,006	38	2,123	7,988	
整備中	件数				1	1	
	面積 (ha)				300	300	
未整備	整備可能	件数	1			1	
		面積 (ha)	5			5	
	整備困難	件数	3	16	6	19	44
		面積 (ha)	71	3,481	107	1,747	5,406
計	件数	25	31	9	51	116	
	面積 (ha)	2,897	6,487	145	4,170	13,699	

資料 県森林政策課調

入会林野等の整備状況

年度	昭和43年度～平成14年度
認可件数	70
面積(ha)	7,988

資料 県森林政策課調

(3) 林業グループ(林業研究グループ)の現況

(単位:人)

年度	グループ数	会員数	男性会員	女性会員
平成16年度	4 (8)	182	142	40
平成17年度	4 (7)	171	150	21
平成18年度	4 (4)	171	176	28
平成19年度	4 (7)	171	150	21
平成20年度	4 (4)	204	176	28
地区	グループ数	会員数	男性会員	女性会員
魚津	1 (1)	31	26	5
富山	1 (1)	109	96	13
高岡	1 (1)	23	23	-
砺波	1 (1)	41	31	10

資料 県森林政策課調

注.()は単位グループ数

(4) 青年林業士・指導林家・青年伐木造材士・林業作業士(グリーンワーカー)・普及指導協力員の現況

センター別	市町村別	青年林業士						指導林家			青年伐木造材士	グリーンワーカー	普及指導協力員
		認定者数	森林組合		育林特産区分		認定者数	経営特産区分					
			森林組合職員	自営等作業班員	育林	特産		経営	特産				
平成16年度	20	6	6	8	15	5	14	11	3	9	160	23	
平成17年度	20	6	6	8	15	5	14	11	3	9	169	23	
平成18年度	18	6		12	14	4	14	11	3	9	178	22	
平成19年度	18	6		12	14	4	13	10	3	9	183	21	
平成20年度	17	6		11	13	4	13	10	3	9	190	21	
新川	魚津市	2	2		2		3	2	1	1	11	2	
	滑川市										1		
	黒部市	1	1		1					1	7	1	
	(黒部市)	1	1		1						6	1	
	(宇奈月町)									1	1		
	入善町										2		
	朝日町	1		1	1		1	1			7	1	
	計	4	3	1	4		4	3	1	2	28	4	
富山	富山市	5		5	5		3	3		4	55	4	
	(富山市)									1	14	1	
	(大沢野町)						1	1			6	1	
	(大山町)										2		
	(八尾町)	3		3	3		1	1		1	24	1	
	(婦中町)									1	3		
	(山田村)	2		2	2					1	6		
	(細入村)						1	1				1	
	舟橋村												
	上市町										6		
立山町	1		1		1					6	1		
計	6		6	5	1	3	3		4	67	5		
高岡	高岡市	1	1		1		2	2			10	3	
	(高岡市)						1	1			7	2	
	(福岡町)	1	1		1		1	1			3	1	
	氷見市	3		3	1	2					14	1	
	小矢部市	2	1	1	1	1					13	1	
	射水市										4	1	
	(新湊市)											1	
	(小杉町)										3		
	(大門町)										1		
	(下村)												
(大島町)													
計	6	2	4	3	3	2	2			41	6		
砺波	砺波市						1	1		1	13	2	
	(砺波市)						1	1			9	2	
	(庄川町)									1	4		
	南砺市	1	1		1		3	1	2	2	41	4	
	(城端町)	1	1		1						1	1	
	(平村)						1		1		6	1	
	(上平村)										5		
	(利賀村)										9		
	(井波町)						1	1			2	1	
	(井口村)												
(福野町)										2			
(福光町)						1		1	2	16	1		
計	1	1		1		4	2	2	3	54	6		

資料 県森林政策課調

(平成21年3月31日現在)

(4) - ア 富山県青年林業士名簿

地区	魚津	富山	高岡	砺波
氏名	大江 幹夫 大屋 一正 森岡 正男 清河 純夫	名徳 隆弘 水無瀬 豊 谷本 利夫 前田 孝二 津田 大 和田 正夫	片田 正 山本 精一 六田 敏夫 本多 伸一 土佐 登 吉田 正喜	吉井 哲三

(4) - イ 富山県指導林家名簿

地区	魚津	富山	高岡	砺波
氏名	大江 幹夫 谷越 庄作 折谷 賢二 中川 昭夫	赤座 久光 阿折 俊正 北山 虎雄	山田 三俊 吉田 正信	鶴巻 弘文 嵐 龍夫 武田 益夫 岩崎 喜平

(4) - ウ 青年伐木造材士名簿

認定年	S62	S63	元
氏名	上田 均 宮地 修 清河 純夫	谷本 利夫 若林 和秀 西元 勉	河村 隆志 稲垣 進 中川 清彦

(4) - エ 林業技能作業士(グリーンワーカー)名簿

認定年	認定番号	氏名	認定年	認定番号	氏名
S.61	1	河村 隆志	S.63	21	吉井 哲三
"	2	小谷 博	"	22	西村 哲也
"	3	竹原 逸男	H.元	23	佐竹 謙二
"	4	東 進也	"	24	辻 一行
"	5	高田 盛玄	"	25	水上 義貴
"	6	林下 博	"	26	谷口 弘聡
"	7	本多 伸一	"	27	中田 利彦
"	8	林 美樹	"	28	長谷 英毅
S.62	9	浦田 幸則	"	29	鉢呂 修一
"	10	水野 博司	H. 2	30	開 義則
"	11	水井 敬三	"	31	藤井 寛樹
"	12	村田 正春	"	32	中尾 利之
"	13	山口 健一	"	33	宮田 親信
"	14	端保 和忠	"	34	上田 均
"	15	南 文夫	"	35	森田 義昭
S.63	16	奥平 紋作	"	36	吉田 正喜
"	17	水野 幸正			
"	18	谷本 利夫			
"	19	若林 和秀			
"	20	田中 義一			

(4) オ 林業作業士(グリーンワーカー)名簿

認定年	認定番号	氏名	認定年	認定番号	氏名
H. 3	1	佐竹謙二	H.9	54	桑田良春
"	2	西島智和	H.10	55	鍋谷猛
"	3	廣田和夫	"	56	二村勲
"	4	松本稔	"	57	土佐貴信
"	5	中村芳弘	"	58	義浦航
"	6	榊悟常	"	59	平向則美
"	7	宮崎丈成	"	60	成田大穂
"	8	東進也	"	61	早野将彦
H. 4	9	土井晋成	"	62	長谷川久章
"	10	池田信政	"	63	成瀬幸男
"	11	吉光泰裕	H.11	64	得永真史
"	12	古井康典	"	65	藤井秀治
"	13	片岡敏明	"	66	中村信孝
"	14	片岡昭市	"	67	井田厚
H. 5	15	大崎昭一	"	68	伊藤正実
"	16	大本多一郎	"	69	福井久則
"	17	島崎了	"	70	福鈴木和美
"	18	浜俊信	"	71	米屋孝彦
"	19	濱正信	"	72	中川慶一
"	20	大成浩一	"	73	川又隆芳
"	21	森田峰生	"	74	渡辺隆志
H. 6	22	早野清治	H.12	75	酒井稚香子
"	23	江尻豊之	"	76	前田大蔵
"	24	松田敏裕	"	77	村井和人
"	25	南部伴次	"	78	杉本和昭
"	26	種部修史	"	79	稲生満
H. 7	27	浜屋博	"	80	川井滋
"	28	宮田和典	"	81	金原理明
"	29	寺林忠雄	"	82	林義勝
"	30	片瀬孝博	"	83	鏑木勝弘
"	31	山崎進	"	84	山下貴生
"	32	任田一彦	"	85	中田明
"	33	西元勉	H.13	86	岡本賢治
H. 8	34	柴田和博	"	87	高橋正樹
"	35	松井直文	"	88	慶伊靖浩
"	36	中田茂広	"	89	山田賢敦
"	37	南条剛	"	90	鈴木敦
"	38	山田登	"	91	近藤秀尚
"	39	津川一士	"	92	田村祐治
"	40	清水宏益	H.14	93	袋井卓
"	41	鍋澤充孝	"	94	明歩谷憲彦
"	42	栗林義規	"	95	花井秀尚
"	43	田村伊一	"	96	金谷寿春
H.9	44	清河純夫	"	97	石井義人
"	45	若林辰男	"	98	吉田賢
"	46	蔵田圭一郎	"	99	吹上幸司
"	47	海老澤潤	"	100	野原芳宏
"	48	脇田泰孝	"	101	奥野達夫
"	49	中嶋丈晴	"	102	山下廣明
"	50	中島精一	H.15	103	中野隆裕
"	51	浅野文則	"	104	江尻裕也
"	52	清水健一郎	"	105	山崎拓
"	53	谷口政幸	"	106	大島収

(4)ーオ 林業作業士(グリーンワーカー)名簿

認定年	認定番号	氏名	認定年	認定番号	氏名
H.15	107	江田 岳志	H.18	134	山本 祐一郎
"	108	南部 政幸	"	135	關本 和正
"	109	野原 義則	"	136	畔川 吉孝
"	110	牧野 雄介	"	137	高山 勝仁
"	111	南 安彦	"	138	高飯 島靖
"	112	小倉 賢二	"	139	藤村 宏幸
"	113	浦山 重造	"	140	永森 直樹
H.16	114	吉岡 知一	"	141	新増 孝基
"	115	山下 晋平	"	142	森元 徹
"	116	松田 靖隆	H.19	143	上田 明男
"	117	高嶋 隆	"	144	番留 剛裕
"	118	白井 浩介	"	145	添谷 則夫
"	119	石塚 茂	"	146	安田 量
"	120	野原 義則	"	147	中嶋 友明
"	121	荒井 一哉	H.20	148	木下 克也
"	122	伊藤 寿志	"	149	廣井 俊樹
"	123	松原 幸雄	"	150	荒木 秀雄
"	124	黒田 幸路	"	151	吉野 淳一
H.17	125	西尾 康	"	152	吉田 明子
"	126	明官 孝	"	153	能開 史吉
"	127	中村 行秀	"	154	河原 匡
"	128	大屋 清			
"	129	山口 隆夫			
"	130	朝埜 智雄			
"	131	山岸 外志雄			
"	132	斎藤 勝			
"	133	酒井 省吾			

(4)ーカ 普及指導協力員名簿

地区	氏名	認定資格等	専門指導項目
魚津	谷越 庄作	指導林家	林業経営
	大江 幹夫	青年林業士	"
	大屋 一正	"	"
	森岡 正男	"	"
富山	阿折 俊正	指導林家	林業経営
	赤座 久光	"	"
	北山 虎雄	"	"
	桐林 秀雄	樹木医	森林保護
高岡	本多 一郎	森林インストラクター	普及啓発
	山田 三俊	指導林家	林業経営
	吉田 正信	"	"
	六田 敏夫	青年林業士	特用林産
	釣谷 孝義	樹木医	森林保護
砺波	本多 伸一	青年林業士	林業経営
	吉田 正喜	"	"
	嵐 龍夫	指導林家	特用林産
	鶴巻 弘文	"	造林・林業経営
	岩崎 喜平	"	特用林産
武田 益夫	"	造林・特用林産	
鶴巻 登志	森林インストラクター	普及啓発	
吉井 哲三	青年林業士	林産	

(5) 花とみどりの少年団の現況

センター別	市町村別	団数	学 校 数			団		
			総数	小学校	中学校	総数	男	女
	平成16年度	35	51	48	3	2,870	1,474	1,396
	平成17年度	34	49	47	2	3,238	1,656	1,582
	平成18年度	34	48	46	2	3,409	1,711	1,698
	平成19年度	34	49	47	2	3,596	1,784	1,812
	平成20年度	34	48	46	2	3,405	1,758	1,647
新 川	魚津市	1	3	3		59	30	29
	滑川市	1	2	2		126	66	60
	黒部市	2	2	2		77	45	32
	(黒部市)	1	1	1		34	21	13
	(宇奈月町)	1	1	1		43	24	19
	入善町	1	1	1		50	28	22
	朝日町	1	1	1		19	7	12
	計	6	9	9		331	176	155
富 山	富山市	7	8	7	1	875	464	411
	(富山市)	1	2	1	1	25	11	14
	(大沢野町)	1	1	1		29	23	6
	(大山町)	1	1	1		19	7	12
	(八尾町)	1	1	1		16	9	7
	(婦中町)	1	1	1		672	347	325
	(山田村)	1	1	1		19	11	8
	(細入村)	1	1	1		95	56	39
	舟橋村	1	1	1		265	132	133
	上市町	1	6	6		210	110	100
	立山町	1	4	4		81	36	45
	計	10	19	18	1	1,431	742	689
高 岡	高岡市	2	2	2		145	80	65
	(高岡市)	1	1	1		8	5	3
	(福岡町)	1	1	1		137	75	62
	氷見市	1						
	小矢部市	1	1	1		4		4
	射水市	5	5	5		1,235	623	612
	(新湊市)	1	1	1		93	58	35
	(小杉町)	1	1	1		78	38	40
	(大門町)	1	1	1		238	114	124
	(下村)	1	1	1		117	58	59
	(大島町)	1	1	1		709	355	354
	計	9	8	8		1,384	703	681
砺 波	砺波市	1	1	1		46	28	18
	(砺波市)	1	1	1		46	28	18
	(庄川町)							
	南砺市	8	11	10	1	213	109	104
	(城端町)	1	1	1		9	1	8
	(平村)	1	1	1		20	9	11
	(上平村)	1	2	1	1	46	22	24
	(利賀村)	1	1	1		37	15	22
	(井波町)	1	1	1		50	33	17
	(井口村)	1	1	1		24	13	11
	(福野町)	1	1	1		21	14	7
	(福光町)	1	3	3		6	2	4
	計	9	12	11	1	259	137	122

資料 県森林政策課調

(単位:団、校、人)

員			数			結成年度	備考
小 総数	学 男	校 女	中 総数	学 男	校 女		
2,780	1,422	1,358	90	52	38		
3,198	1,630	1,568	40	26	14		
3,371	1,688	1,683	38	23	15		
3,558	1,766	1,792	38	18	20		
3,374	1,743	1,631	31	15	16		
59	30	29				53	
126	66	60				57	
77	45	32				54	
34	21	13				54	
43	24	19				61	
50	28	22				63	
19	7	12				53	
331	176	155					
868	461	407	7	3	4	53	
18	8	10	7	3	4	53	
29	23	6				60	
19	7	12				55	
16	9	7				55	
672	347	325				52	
19	11	8				55	
95	56	39				61	
265	132	133				H元	
210	110	100				54	
81	36	45				54	
1,424	739	685	7	3	4		
145	80	65				52	
8	5	3				52	
137	75	62				56	
						57	
4		4				52	
1,235	623	612				61	
93	58	35				61	
78	38	40				58	
238	114	124				62	
117	58	59				H元	
709	355	354				H元	
1,384	703	681					
46	28	18					
46	28	18				52	
						56	
189	97	92	24	12	12		
9	1	8				54	
20	9	11				54	
22	10	12	24	12	12	53	
37	15	22				53	
50	33	17				57	
24	13	11				55	
21	14	7				61	
6	2	4				52	
235	125	110	24	12	12		

14 県 営 林

(1) 県有林種別面積

(単位:ha)

センター別	市町村別	水源林	模範林	移管林	展示林	計
新 川	魚津市	49.50		25.32		74.82
	滑川市					
	黒部市					
	(黒部市)					
	(宇奈月町)					
	入善町					
	朝日町	419.52	96.50			516.02
	計	469.02	96.50	25.32		590.84
富 山	富山市	233.39	55.45	7.76		296.60
	(富山市)					
	(大沢野町)					
	(大山町)	217.68	55.45			273.13
	(八尾町)	15.71				15.71
	(婦中町)			7.76		7.76
	(山田村)					
	(細入村)					
	舟橋村					
	上市町	458.41				458.41
	立山町		67.94		6.50	74.44
計	691.80	123.39	7.76	6.50	829.45	
高 岡	高岡市					
	(高岡市)					
	(福岡町)					
	氷見市					
	小矢部市					
	射水市					
	(新湊市)					
	(小杉町)					
	(大門町)					
	(下村)					
	(大島町)					
	計					
砺 波	砺波市					
	(砺波市)					
	(庄川町)					
	南砺市	1,110.54	130.00			1,240.54
	(城端町)					
	(平村)					
	(上平村)	1,110.54				1,110.54
	(利賀村)					
	(井波町)					
	(井口村)					
	(福野町)					
	(福光町)		130.00			130.00
計	1,110.54	130.00			1,240.54	
合 計	2,271.36	349.89	33.08	6.50	2,660.83	

資料 県森林政策課調

(2) 県行造林種別面積

(単位:ha)

センター別	市町村別	水源林	県行造林	治水造林	講和造林	移管林	計
新 川	魚津市	103.56	150.28	207.29	7.66		468.79
	滑川市						
	黒部市		31.63				31.63
	(黒部市)		31.63				31.63
	(宇奈月町)						
	入善町						
	朝日町						
	計	103.56	181.91	207.29	7.66		500.42
富 山	富山市	156.94	364.70	323.92	37.91	1.86	885.33
	(富山市)						
	(大沢野町)		59.90				59.90
	(大山町)				37.91		37.91
	(八尾町)		262.17	323.92		1.86	587.95
	(婦中町)						
	(山田村)	144.61	18.46				163.07
	(細入村)	12.33	24.17				36.50
	舟橋村						
	上市町		74.75		61.60		136.35
	立山町		18.58	21.01			39.59
	計	156.94	458.03	344.93	99.51	1.86	1,061.27
高 岡	高岡市		93.18				93.18
	(高岡市)		64.41				64.41
	(福岡町)		28.77				28.77
	氷見市	29.97	42.15	123.77			195.89
	小矢部市		6.97		14.35		21.32
	射水市						
	(新湊市)						
	(小杉町)						
	(大門町)						
	(下村)						
(大島町)							
	計	29.97	142.30	123.77	14.35		310.39
砺 波	砺波市						
	(砺波市)						
	(庄川町)						
	南砺市	40.16	138.66	107.10	60.88		346.80
	(城端町)		70.44	67.23	10.83		148.50
	(平村)						
	(上平村)						
	(利賀村)	40.16	37.37	28.72			106.25
	(井波町)						
	(井口村)			11.15			11.15
	(福野町)						
(福光町)		30.85		50.05		80.90	
	計	40.16	138.66	107.10	60.88		346.80
合 計		330.63	920.90	783.09	182.40	1.86	2,218.88

資料 県森林政策課調

(3) 県有林の現況

センター別	番号	設 定 種	所 在 地	面積(ha)	分収歩合	設定年月日
新 川	1	模 範 林	朝日町大平	96.50	県 有	T5.5.6
	2	水 源 林	朝日町笹川	419.52	県 有	S48.3.9
	3	移 管 林	魚津市古鹿熊	25.32	県 有	T13.3.7
	4	水 源 林	魚津市松倉(2)	49.50	県 有	S13.7.29
	小計		4箇所	590.84		
富 山	5	水 源 林	上市町伊折	458.41	県 有	S49.1.10 S49.1.24
	6	展 示 林	立山町栃津	6.50	県 有	S13.8.26 S20.3.12
	7	模 範 林	立山町座主坊	67.94	県 有	T5.5.4
	8	模 範 林	富山市原	55.45	県 有	M34.9.30 M34.10.14
	9	水 源 林	富山市小見	112.90	県 有	S49.12.17 S50.5.20
	10	水 源 林	富山市大双嶺	104.78	県 有	S48.7.31 S48.8.1
	11	水 源 林	富山市八尾町滝谷	15.71	県 有	S54.8.11
	12	移 管 林	富山市婦中町平等	7.76	県 有	H9.3.21
	小計		8箇所	829.45		
砺 波	13	模 範 林	南砺市刀利	130.00	県 有	S43.11.12 S43.11.21 S43.12.24
	14	水 源 林	南砺市桂	1,110.54	県 有	S58.3.29 S59.3.12 S60.10.9
	小計		2箇所	1,240.54		
高 岡						
	小計		0箇所	0.00		
合 計			14箇所	2,660.83		

資料 県森林政策課調

(4) 県行造林の現況

センター別	番号	設定種	団地名	面積 (ha)	分収歩合	当初設定 年月日	現行設定 年月日	契約 期間	満了 年月日
新川	15	県行造林	黒部市嘉例沢	8.16	6:4	S42.4.20	同左	50	H29.4.19
	16	県行造林	黒部市田初	23.47	5:5	T13.8.20	H7.11.17	40	H47.11.16
	17	県行造林	魚津市三ヶ(県)	41.52	6:4	M38.6.1	H16.6.1	35	H51.5.31
	18	治水造林	魚津市三ヶ(治1-3林班) (〃 4林班) (〃 5林班)	110.67	5:5	T13.8.20	H15.3.31	42	H57.3.30
				81.42	6:4	S50.11.13	同左	60	H47.11.12
				15.20	6:4	S51.12.25	〃	60	H48.12.24
	19	講和造林	魚津市三ヶ(講)	7.66	6:4	S28.4.1	H15.3.31	30	H45.3.30
	20	水源林	魚津市松倉(1)	103.56	6:4	S11.10.1	H8.10.1	20	H28.9.30
	21	県行造林	魚津市鉢	57.54	6:4	S3.9.1	H10.12.1	50	H60.11.30
	22	県行造林	魚津市東城	51.22	6:4	S40.12.15	同左	50	H27.12.14
小計		8箇所	500.42						
富山	23	県行造林	上市町東種(県)	74.75	6:4	S5.10.1 S50.7.10	H13.3.1	50	H63.2.28
	24	講和造林	上市町東種(講)	26.00	6:4	S28.4.1	同左	50	H15.3.31
					6:4	S28.4.10	〃	50	H15.4.9
	25	講和造林	上市町西種	35.60	6:4	S42.4.6	〃	50	H29.4.5
	26	県行造林	立山町長倉	18.58	6:4	S3.9.1	〃	70	H10.8.31
	27	治水造林	立山町栃津	21.01	5:5	S8.9.1 S28.1.10	H15.9.1	15	H30.8.31
	28	講和造林	大山町小見亀谷	37.91	6:4	S28.1.20	同左	50	H15.1.19
					6:4	S29.10.1	〃	50	H16.9.30
	29	県行造林	大沢野町舟倉	59.90	9:1,6:4	M40.8.24	〃	85	H4.8.23
					6:4	S27.6.1	〃	50	H14.5.31
					6:4	S32.10.30	〃	50	H19.10.29
	30	県行造林	細入村庵谷	24.17	6:4	S3.7.1	H10.7.1	15	H25.6.30
	31	水源林	細入村猪谷	12.33	6:4	S10.9.1	H8.5.28	20	H28.5.27
	32	県行造林	八尾町茗ヶ原(県行) (県行)	44.76	6:4	M39.4.1	S35.4.1	50	H22.3.31
				22.84	6:4	M39.4.1	S46.3.1	50	H33.2.28
	33	移管林	八尾町茗ヶ原(移管)	1.86	6:4	S36.9.28	同左	50	H23.9.27
	34	県行造林	八尾町上・下笹原(下) (上)	63.53	6:4	S32.3.16	H20.1.21	55	H75.1.20
					6:4	S32.3.16	H20.1.21	55	H75.1.20
	35	県行造林	八尾町桐谷(葵谷)	90.40	9:1	M40.1.25	同左	85	H4.1.24
	36	県行造林	八尾町桐谷(山葵)	40.64	6:4	S3.7.15	H10.7.15	40	H50.7.14
					6:4	S3.8.1	H10.8.1	40	H50.7.31
37	治水造林	八尾町大道	10.82	5:5	S8.9.1	H15.9.1	35	H50.8.31	
38	治水造林	八尾町切詰(袖の谷) (尻高ほか)	313.10	5:5	T14.4.1 S6.7.1	H13.7.1	40	H53.6.30	
39	水源林	山田村赤目谷(2,3林班) (1林班)	40.73	6:4	S3.7.10	S59.6.20	70	H66.6.19	
			21.59	6:4	S4.6.20	S59.6.20	70	H66.6.19	
40	県行造林	山田村中村	18.46	6:4	S40.9.1	同左	50	H27.8.31	
				6:4	S48.12.1	〃	41	H27.8.31	
41	水源林	山田村鍋谷	30.43	6:4	S8.9.1	H5.9.1	20	H25.8.31	

センター別	番号	設定種	団地名	面積 (ha)	分収歩合	当初設定 年月日	現行設定 年月日	契約 期間	満了 年月日	
富山	42	水源林	山田村数納 (2林班)	5.41	6:4	S7.9.1	H14.9.1	10	H24.8.31	
			(4林班)	6.38	6:4	S7.9.1	H14.9.1	10	H24.8.31	
			(5林班)	3.23	6:4	S7.9.1	H14.9.1	10	H24.8.31	
			(6,7林班)	29.38	6:4	S7.9.1	H14.9.1	20	H34.8.31	
			(3林班)	6.50	6:4	S12.9.1	同左	70	H19.8.31	
			(1林班)	0.96	6:4	S13.9.1	〃	70	H20.8.31	
	小計		20箇所	1,061.27						
砺波	43	治水造林	南砺市井口田屋	11.15	5:5	S6.2.1	H10.3.1	20	H30.2.28	
	44	講和造林	南砺市真川 (講)	10.83	6:4	S28.8.1	H15.8.1	20	H35.7.31	
	45	県行造林	南砺市真川 (県)	70.44	6:4, (9:1)	M41.9.30	H6.9.29	40	H46.9.28	
	46	治水造林	南砺市真川 (治)	34.62	5:5	T15.3.4	H8.4.1	30	H38.3.31	
	47	治水造林	南砺市林道	32.61	5:5	S5.4.1	同左	80	H22.3.31	
	48	水源林	南砺市利賀村栃原	40.16	6:4	S5.4.1	H3.3.1	50	H53.2.28	
	49	県行造林	南砺市利賀村上百瀬 (1林班)	17.80	6:4	S6.9.1	H13.9.1	40	H53.8.31	
			(3林班)	19.57	6:4	S6.9.1	H13.12.1	35	H48.11.30	
	50	治水造林	南砺市利賀村上百瀬 (治)	28.72	5:5	S2.8.8	H9.8.8	20	H29.8.7	
	51	講和造林	南砺市香城寺 (A)	42.82	6:4	S28.1.10	H15.2.1	30	H45.1.31	
			(B)	7.23	6:4	S37.2.16	同左	50	H24.2.15	
	52	県行造林	南砺市小院瀬見	30.85	6:4	S7.9.1	〃	70	H14.8.31	
小計		10箇所	346.80							
高岡	53	県行造林	小矢部市小森谷 (2)	6.97	6:4	S8.9.1	H15.9.1	15	H30.8.31	
	54	講和造林	小矢部市杉谷内	14.35	6:4	S28.7.1	同左	50	H15.6.30	
	55	県行造林	福岡町五位		28.77	6:4	S40.9.1	〃	50	H27.8.31
						6:4	S43.2.1	〃	50	H30.1.31
	56	県行造林	高岡市勝木原 (I林班)	64.41	6:4	S30.3.31	H21.2.26	40	H61.2.25	
			(I林班)		6:4	S32.9.25				
			(II林班)		6:4	S47.3.31	同左	50	H34.3.30	
			(III林班)		6:4	S47.3.31	〃	50	H34.3.30	
	57	水源林	氷見市鞍骨 (1)	6.05	6:4	S6.10.1	S36.3.15	50	H23.3.14	
	58	水源林	氷見市鞍骨 (2)	16.19	6:4	S7.9.1	H16.3.5	20	H36.3.4	
	59	水源林	氷見市京地	7.73	6:4	S28.11.1	H15.11.1	45	H60.10.31	
	60	県行造林	氷見市寺尾	12.35	6:4	S27.6.1	H14.6.1	20	H34.5.31	
	61	県行造林	氷見市角間 (1,2林班)	21.70	6:4	S7.9.1	同左	70	H14.8.31	
			(3林班)		8.10	6:4	S8.9.1			H16.3.1
62	治水造林	氷見市国見	2.56	5:5	S7.9.1	H15.3.1	50	H65.2.28		
63	治水造林	氷見市小滝	40.84	9:1,6:4	M39.9.1	H4.12.15	30	H34.12.14		
64	治水造林	氷見市胡桃	80.37	9:1,6:4	M40.3.1	S27.2.11	85	H4.2.29		
小計		12箇所	310.39							
合計		50箇所	2,218.88							

資料 県森林政策課調

(5) 水源林造成基金による取得用地

取得年度	取得箇所	面積(ha)	取得年度	取得箇所	面積(ha)
昭和47、48年度	朝日町笹川	419.52	〃 54 〃	八尾町滝谷	15.71
〃 48 〃	上市町伊折	458.41	〃 55 〃	魚津市松倉	49.50
〃 48 〃	大山町大双嶺	104.78	〃 57、58、60 〃	南砺市桂	1,110.54
〃 49、50 〃	大山町小見	112.90		7箇所	2,271.36

資料 県森林政策課調

15 治山

(1) 治山事業実績

センター別	市町村別	復旧治山		予防治山		海岸防災林造成		なだれ防止林造成		保安林改良	
		箇所	事業費	箇所	事業費	箇所	事業費	箇所	事業費	箇所	事業費
	平成16年度	28	785,927,000	10	214,760,000	1	46,488,000	11	287,144,000	17	155,376,000
	平成17年度	28	807,161,000	10	214,846,000	1	47,736,000	9	237,120,000	16	113,360,000
	平成18年度	28	837,913,000	7	153,621,000	1	46,800,000	6	179,816,000	28	216,008,000
	平成19年度	21	706,777,000	6	154,408,000	1	47,755,000	5	159,183,000	9	95,191,000
	平成20年度	15	500,552,000	3	82,888,000	2	95,472,000	3	89,336,000		
		箇所	本工事費等	箇所	本工事費等	箇所	本工事費等	箇所	本工事費等	箇所	本工事費等
新 川	魚津市	1	34,061,804								
	滑川市										
	黒部市	2	56,883,281								
	(黒部市)	1	29,186,381								
	(宇奈月町)	1	27,696,900								
	入善町					2	90,020,700				
	朝日町	1	24,683,400								
	計	4	115,628,485			2	90,020,700				
富 山	富山市	2	58,145,924					1	39,839,100		
	(富山市)										
	(大沢野町)										
	(大山町)	1	44,464,262					1	39,839,100		
	(八尾町)	1	13,681,662								
	(婦中町)										
	(山田村)										
	(細入村)										
	舟橋村										
	上市町										
立山町	1	31,885,350									
計	3	90,031,274					1	39,839,100			
高 岡	高岡市		19,527,660								
	(高岡市)		19,527,660								
	(福岡町)										
	氷見市			1	30,608,550						
	小矢部市	1	45,243,450								
	射水市										
	(新湊市)										
	(小杉町)										
	(大門町)										
	(下村)										
(大島町)											
計	1	64,771,110	1	30,608,550							
砺 波	砺波市	1	32,162,570								
	(砺波市)										
	(庄川町)	1	32,162,570								
	南砺市	6	170,830,580	2	47,823,300			2	44,553,370		
	(城端町)										
	(平村)	2	58,129,800	1	18,231,150						
	(上平村)										
	(利賀村)	3	77,990,930	1	29,592,150			2	44,553,370		
	(井波町)										
	(井口村)										
(福野町)											
(福光町)	1	34,709,850									
計	7	202,993,150	2	47,823,300			2	44,553,370			
合 計	15	473,424,019	3	78,431,850	2	90,020,700	3	84,392,470			

資料 県森林政策課調

(単位:円)

保育		保安林管理道整備		治山施設修繕		地域防災対策総合治山		水源流域広域整備		水源流域地域整備	
箇所	事業費	箇所	事業費	箇所	事業費	箇所	事業費	箇所	事業費	箇所	事業費
31	271,604,000			1	26,520,000	3	217,880,000	5	320,232,000	4	146,000,000
29	228,800,000					3	187,199,000	5	209,040,000	4	191,984,000
47	432,744,000					4	169,519,000	2	85,533,000	8	283,101,000
						3	165,551,000	2	95,510,000	4	164,702,000
21	212,368,000					2	180,336,000	2	125,216,000	2	174,720,000
箇所	本工事費等	箇所	本工事費等	箇所	本工事費等	箇所	本工事費等	箇所	本工事費等	箇所	本工事費等
1	9,975,000										
2	15,946,350					1	45,516,050				
1	6,025,950										
1	9,920,400					1	45,516,050				
1	4,394,250										
1	8,513,400										
5	38,829,000					1	45,516,050				
3	25,894,050							1	64,673,700		
1	4,448,850										
1	18,600,750										
								1	64,673,700		
1	2,844,450										
3	22,416,450							1	53,401,950		
1	9,469,950									1	86,325,069
7	57,780,450							2	118,075,650	1	86,325,069
1	11,856,600										
1	11,856,600										
1	13,575,450					1	125,088,200				
1	10,910,550										
3	36,342,600					1	125,088,200				
1	7,917,000										
1	7,917,000										
5	60,241,650									1	78,992,210
1	6,820,800										
1	7,820,400									1	78,992,210
2	22,371,300										
1	23,229,150										
6	68,158,650									1	78,992,210
21	201,110,700					2	170,604,250	2	118,075,650	2	165,317,279

(1) 治山事業実績

センター別	市町村別	奥地保安林保全緊急対策		奥地保全対策モデル		自然環境保全治山		環境防災林整備		国有林野内補助治山	
		箇所	事業費	箇所	事業費	箇所	事業費	箇所	事業費	箇所	事業費
	平成16年度					1	40,000,000	3	94,862,000		
	平成17年度					1	59,425,000	1	20,446,000		
	平成18年度	1	25,467,000			2	62,522,000				
	平成19年度	8	290,775,000			1	39,796,000				
	平成20年度	6	336,336,000			1	84,864,000				
		箇所	本工事費等	箇所	本工事費等	箇所	本工事費等	箇所	本工事費等	箇所	本工事費等
新 川	魚津市	1	54,902,740								
	滑川市										
	黒部市 (黒部市)	1	74,940,600								
	(宇奈月町)	1	74,940,600								
	入善町										
	朝日町	1	25,215,750								
	計	3	155,059,090								
富 山	富山市										
	(富山市)										
	(大沢野町)										
	(大山町)										
	(八尾町)										
	(婦中町)										
	(山田村)										
	(細入村)										
	舟橋村										
	上市町	1	120,220,800								
立山町											
計	1	120,220,800									
高 岡	高岡市										
	(高岡市)										
	(福岡町)										
	氷見市										
	小矢部市										
	射水市										
	(新湊市)										
	(小杉町)										
	(大門町)										
	(下村)										
(大島町)											
計											
砺 波	砺波市										
	(砺波市)										
	(庄川町)										
	南砺市	2	41,935,220			1	80,040,450				
	(城端町)										
	(平村)										
	(上平村)										
	(利賀村)	1	31,115,700			1	80,040,450				
	(井波町)										
	(井口村)										
(福野町)											
(福光町)	1	10,819,520									
計	2	41,935,220			1	80,040,450					
合 計	6	317,215,110			1	80,040,450					

資料 県森林政策課調

(単位:円)

地すべり防止(溪流)		地すべり防止(山腹)		地すべり防止(修繕)		その他		計	
箇所	事業費	箇所	事業費	箇所	事業費	箇所	事業費	箇所	事業費
17	822,415,000							132	3,429,208,000
16	658,699,000	1	31,000,000					124	3,006,816,000
16	564,649,000	1	31,000,000					151	3,088,693,000
11	533,164,000							71	2,452,812,000
8	478,610,000							65	2,360,698,000
箇所	本工事費等	箇所	本工事費等	箇所	本工事費等	箇所	本工事費等	箇所	本工事費等
								3	98,939,544
								6	193,286,281
								2	35,212,331
								4	158,073,950
								3	94,414,950
								3	58,412,550
								15	445,053,325
2	116,531,917							9	305,084,691
								1	4,448,850
								2	84,303,362
1	65,586,567							3	97,868,979
1	50,945,350							2	115,619,050
								1	2,844,450
1	43,668,396							6	239,707,596
1	56,389,200							4	184,069,569
4	216,589,513							19	728,861,856
								1	31,384,260
									19,527,660
								1	11,856,600
1	85,000,000							4	254,272,200
								2	56,154,000
1	85,000,000							7	341,810,460
1	24,150,000							3	64,229,570
1	24,150,000							3	64,229,570
2	123,950,000							21	648,366,780
								1	6,820,800
1	63,965,500							6	227,139,060
								10	285,663,900
1	59,984,500							4	128,743,020
3	148,100,000							24	712,596,350
8	449,689,513							65	2,228,321,991

(2) 緊急治山等事業、施設災害復旧事業および県単治山事業実績

センター別	市町村別	緊急治山		緊急地すべり防止		小規模緊急治山		計	
		箇所	事業費	箇所	事業費	箇所	事業費	箇所	事業費
	平成16年度	8	310,246,000					8	310,246,000
	平成17年度	6	162,425,000					6	162,425,000
	平成18年度	2	85,544,000					2	85,544,000
	平成19年度								
	平成20年度	6	219,920,000			5	48,193,000	11	268,113,000
		箇所	本工事費等	箇所	本工事費等	箇所	本工事費等	箇所	本工事費等
新 川	魚津市								
	滑川市								
	黒部市								
	(黒部市)								
	(宇奈月町)								
	入善町								
	朝日町								
	計								
富 山	富山市								
	(富山市)								
	(大沢野町)								
	(大山町)								
	(八尾町)								
	(婦中町)								
	(山田村)								
	(細入村)								
	舟橋村								
	上市町								
	立山町								
計									
高 岡	高岡市								
	(高岡市)								
	(福岡町)								
	氷見市								
	小矢部市								
	射水市								
	(新湊市)								
	(小杉町)								
	(大門町)								
	(下村)								
(大島町)									
計									
砺 波	砺波市	1	25,305,000					1	25,305,000
	(砺波市)								
	(庄川町)	1	25,305,000					1	25,305,000
	南砺市	5	180,231,000			5	46,790,000	10	227,021,000
	(城端町)								
	(平村)	2	68,671,000					2	68,671,000
	(上平村)								
	(利賀村)	2	72,945,800					2	72,945,800
	(井波町)								
	(井口村)								
	(福野町)								
(福光町)	1	38,614,200			5	46,790,000	6	85,404,200	
計	6	205,536,000			5	46,790,000	11	252,326,000	
合 計	6	205,536,000			5	46,790,000	11	252,326,000	

資料 県森林政策課調

(単位:円)

センター別	市町村別	施設災(公共)		施設災(県単)		計	
		箇所	事業費	箇所	事業費	箇所	事業費
	平成16年度	4	43,989,000			4	43,989,000
	平成17年度						
	平成18年度						
	平成19年度						
	平成20年度	2	55,387,000			2	55,387,000
		箇所	本工事費等	箇所	本工事費等	箇所	本工事費等
新 川	魚津市						
	滑川市	1	2,770,000			1	2,770,000
	黒部市						
	(黒部市)						
	(宇奈月町)						
	入善町						
	朝日町						
	計	1	2,770,000			1	2,770,000
富 山	富山市						
	(富山市)						
	(大沢野町)						
	(大山町)						
	(八尾町)						
	(婦中町)						
	(山田村)						
	(細入村)						
	舟橋村						
	上市町						
	立山町						
	計						
高 岡	高岡市						
	(高岡市)						
	(福岡町)						
	氷見市						
	小矢部市						
	射水市						
	(新湊市)						
	(小杉町)						
	(大門町)						
	(下村)						
	(大島町)						
	計						
砺 波	砺波市						
	(砺波市)						
	(庄川町)						
	南砺市	1	51,918,000			1	51,918,000
	(城端町)	1	51,918,000			1	51,918,000
	(平村)						
	(上平村)						
	(利賀村)						
	(井波町)						
	(井口村)						
	(福野町)						
	(福光町)						
	計	1	51,918,000			1	51,918,000
	合 計	2	54,688,000			2	54,688,000

資料 県森林政策課調

(2) 緊急治山等事業、施設災害復旧事業および県単治山事業実績

センター別	市町村別	県営県単		県営県単(利水)		県営県単(管理道)		県営県単(保安林)		県営県単(測量)	
		箇所	事業費	箇所	事業費	箇所	事業費	箇所	事業費	箇所	事業費
	平成16年度	30	168,156,724					9	14,361,900	7	8,837,850
	平成17年度	45	220,154,047					9	19,456,750	11	12,708,150
	平成18年度	34	224,522,700					5	15,401,400	4	5,700,000
	平成19年度	40	343,258,542					6	17,290,350	6	2,488,500
	平成20年度	43	392,855,750					5	12,034,250	10	10,103,900
		箇所	本工事費等	箇所	本工事費等	箇所	本工事費等	箇所	本工事費等	箇所	本工事費等
新 川	魚津市	3	13,853,700							1	577,500
	滑川市							1	472,500		
	黒部市	3	26,288,850								
	(黒部市)	2	19,065,900								
	(宇奈月町)	1	7,222,950								
	入善町							1	718,200		
	朝日町	5	52,659,600								
計	11	92,802,150					2	1,190,700	1	577,500	
富 山	富山市	4	25,373,250					1	3,999,450		
	(富山市)							1	3,999,450		
	(大沢野町)										
	(大山町)										
	(八尾町)	3	22,697,850								
	(婦中町)										
	(山田村)	1	2,675,400								
	(細入村)										
	舟橋村										
	上市町	3	25,139,300								
立山町	2	15,586,800									
計	9	66,099,350					1	3,999,450			
高 岡	高岡市							1	2,324,800		
	(高岡市)							1	2,324,800		
	(福岡町)										
	氷見市	8	50,418,900					1	4,519,300	3	4,505,550
	小矢部市	3	24,804,150							3	2,321,550
	射水市										
	(新湊市)										
	(小杉町)										
	(大門町)										
	(下村)										
(大島町)											
計	11	75,223,050					2	6,844,100	6	6,827,100	
砺 波	砺波市										
	(砺波市)										
	(庄川町)										
	南砺市	12	158,731,200							3	2,699,300
	(城端町)	1	2,121,000								
	(平村)	5	111,978,200							1	2,000,000
	(上平村)	1	18,922,050							1	262,500
	(利賀村)	1	630,000							1	436,800
	(井波町)	1	14,556,150								
	(井口村)										
	(福野町)										
(福光町)	3	10,523,800									
計	12	158,731,200							3	2,699,300	
合 計	43	392,855,750					5	12,034,250	10	10,103,900	

資料 県森林政策課調

(単位:円)

補助県単		治山調査(工事)		治山調査(委託)		計		総計	
箇所	事業費	箇所	事業費	箇所	事業費	箇所	事業費	箇所	事業費
46	154,300,000	1	252,000	3	892,500	96	346,800,974	240	4,130,243,974
34	103,000,000	1	189,000	3	735,000	103	356,242,947	233	3,525,483,947
27	90,000,000			1	451,000	71	336,075,100	224	3,510,312,100
19	61,270,000	2	752,000			73	425,059,392	144	2,877,871,392
33	143,800,000	2	676,000			93	559,469,900	171	3,243,667,900
箇所	本工事費等	箇所	本工事費等	箇所	本工事費等	箇所	本工事費等	箇所	本工事費等
		2	676,000			6	15,107,200	9	114,046,744
2	8,000,000					3	8,472,500	4	11,242,500
						3	26,288,850	9	219,575,131
						2	19,065,900	4	54,278,231
						1	7,222,950	5	165,296,900
						1	718,200	4	95,133,150
1	3,000,000					6	55,659,600	9	114,072,150
3	11,000,000	2	676,000			19	106,246,350	35	554,069,675
3	11,240,000					8	40,612,700	17	345,697,391
						1	3,999,450	1	3,999,450
								1	4,448,850
								2	84,303,362
						3	22,697,850	6	120,566,829
1	2,000,000					1	2,000,000	1	2,000,000
1	6,400,000					2	9,075,400	4	124,694,450
1	2,840,000					1	2,840,000	2	5,684,450
1	2,500,000					4	27,639,300	10	267,346,896
						2	15,586,800	6	199,656,369
4	13,740,000					14	83,838,800	33	812,700,656
3	9,000,000					4	11,324,800	5	42,709,060
3	9,000,000					4	11,324,800	4	30,852,460
								1	11,856,600
6	17,000,000					18	76,443,750	22	330,715,950
1	4,700,000					7	31,825,700	9	87,979,700
10	30,700,000					29	119,594,250	36	461,404,710
1	4,500,000					1	4,500,000	5	94,034,570
1	4,500,000					1	4,500,000	1	4,500,000
								4	89,534,570
15	83,860,000					30	245,290,500	62	1,172,596,280
4	18,500,000					5	20,621,000	7	79,359,800
1	6,000,000					7	119,978,200	15	415,788,260
						2	19,184,550	2	19,184,550
1	3,500,000					3	4,566,800	15	363,176,500
						1	14,556,150	1	14,556,150
9	55,860,000					12	66,383,800	22	280,531,020
16	88,360,000					31	249,790,500	67	1,266,630,850
33	143,800,000	2	676,000			93	559,469,900	171	3,094,805,891

(3) 山地災害危険地区数

(単位：箇所数)

センター別	市町村別	崩壊土砂流出危険地区		山腹崩壊危険地区		地すべり発生危険地区		なだれ危険箇所		計		合計
		国有林	民有林	国有林	民有林	国有林	民有林	国有林	民有林	国有林	民有林	
	平成16年度	47	1,096	31	903		224	3	734	81	2,957	3,038
	平成17年度	47	1,096	31	904		228	3	734	81	2,962	3,043
	平成18年度	47	1,096	31	904		228	3	734	81	2,962	3,043
	平成19年度	51	1,099	31	900	1	225		738	83	2,962	3,045
	平成20年度	51	1,103	31	903	1	225		738	83	2,969	3,052
新 川	魚津市	4	58		43		10		28	4	139	143
	滑川市		4		7		6				17	17
	黒部市	12	48	5	43		9		23	17	123	140
	(黒部市)	1	16		15		7		3	1	41	42
	(宇奈月町)	11	32	5	28		2		20	16	82	98
	入善町		1		4						5	5
	朝日町		51		48		19		23		141	141
	計	16	162	5	145		44		74	21	425	446
富 山	富山市	7	294	2	181		43		206	9	724	733
	(富山市)				8						8	8
	(大沢野町)		25		17				21		63	63
	(大山町)	4	112	2	63		4		39	6	218	224
	(八尾町)	3	108		41		29		88	3	266	269
	(婦中町)		10		10		1		10		31	31
	(山田村)		15		11		9		22		57	57
	(細入村)		24		31				26		81	81
	舟橋村											
	上市町	3	50		31		7		11	3	99	102
立山町	3	52	7	41		6		26	10	125	135	
計	13	396	9	253		56		243	22	948	970	
高 岡	高岡市		64		57		11		39		171	171
	(高岡市)		33		43		5		14		95	95
	(福岡町)		31		14		6		25		76	76
	氷見市		96		127		45		70		338	338
	小矢部市		38		24		33		18		113	113
	射水市		1		14				2		17	17
	(新湊市)											
	(小杉町)		1		13				2		16	16
	(大門町)				1						1	1
	(下村)											
(大島町)												
計		199		222		89		129		639	639	
砺 波	砺波市		38		46		8		30		122	122
	(砺波市)		26		16		5		16		63	63
	(庄川町)		12		30		3		14		59	59
	南砺市	22	308	17	237	1	28		262	40	835	875
	(城端町)		18		19				3		40	40
	(平村)		41		41		6		56		144	144
	(上平村)	4	39	7	40	1	1		40	12	120	132
	(利賀村)	2	134		74		10		122	2	340	342
	(井波町)		9		6				5		20	20
	(井口村)		3		1		1		2		7	7
	(福野町)		2		4		1		1		8	8
(福光町)	16	62	10	52		9		33	26	156	182	
計	22	346	17	283	1	36		292	40	957	997	
合計		51	1,103	31	903	1	225		738	83	2,969	3,052

資料 県森林政策課調

16 保安林

(1) 保安林の種類別面積表①

センター別	市町村別	総 数			水源かん養			土砂流出防備			土砂崩壊防備			飛砂防備		
		合計	国有林	民有林	合計	国	民	合計	国	民	合計	国	民	合計	国	民
	平成16年度	(23,662) 195,821	(15,202) 104,640	(8,460) 9,118	81,061	35,073	45,988	(4,453) 111,565	(4,453) 69,535	42,030	589	4	585	90	7	83
	平成17年度	(23,679) 195,912	(15,202) 104,640	(8,477) 91,272	81,078	35,073	46,005	(4,453) 111,636	(4,453) 69,535	42,101	589	4	585	90	7	83
	平成18年度	(23,679) 196,050	(15,202) 104,640	(8,477) 91,410	81,084	35,073	46,011	(4,453) 111,764	(4,453) 69,535	42,229	592	4	588	90	7	83
	平成19年度	(23,679) 196,122	(15,202) 104,640	(8,477) 91,482	81,121	35,073	46,048	(4,453) 111,795	(4,453) 69,535	42,260	592	4	588	90	7	83
	平成20年度	(23,679) 196,255	(15,202) 104,640	(8,477) 91,615	81,141	35,073	46,068	(4,453) 111,907	(4,453) 69,535	42,372	593	4	589	89	7	82
新 川	魚津市	(1,754) 9,255	(1,717) 4,343	(37) 4,912	4,479	1,717	2,762	(1,717) 4,734	(1,717) 2,626	2,108	19		19	2		2
	滑川市	67		67				59		59	3		3	5		5
	黒部市	(227) 31,963	(227) 26,124	(227) 5,839	3,470	656	2,814	28,347	25,466	2,881	55		55	9		9
	(黒部市)	(227) 1,969	(227) 656	(227) 1,313	1,637	656	981	316		316	7		7	9		9
	(宇奈月町)	29,994	25,468	4,526	1,833		1,833	28,031	25,466	2,565	48		48			
	入善町	(22) 581	(22) 22	(22) 559	466	22	444	(22) 87	(22) 87	87				15		15
	朝日町	17,821	13,182	4,639	3,036	390	2,646	14,686	12,792	1,894	31		31	3		3
	小 計	(2,003) 59,687	(1,739) 43,671	(264) 16,016	11,451	2,785	8,666	(1,739) 47,913	(1,739) 40,884	7,029	108		108	34		34
	富 山	富山市	(7,805) 63,061	(1,704) 27,930	(6,101) 35,131	42,731	23,434	19,297	(1,704) 19,338	(1,704) 4,483	14,855	184		184	11	
	(富山市)	91	10	81	3		3	31		31	7		7	11		11
	(大沢野町)	1,254	145	1,109	578		578	565	142	423	8		8			
	(大山町)	(4,941) 47,393	(4,941) 23,114	(4,941) 24,279	34,226	20,324	13,902	13,086	2,790	10,296	31		31			
	(八尾町)	(2,811) 11,322	(1,704) 3,670	(1,107) 7,652	6,815	2,556	4,259	(1,704) 4,187	(1,704) 1,114	3,073	63		63			
	(婦中町)	33		33				20		20	13		13			
	(山田村)	(53) 658	(53) 658	(53) 658	20		20	571		571	11		11			
	(細入村)	2,310	991	1,319	1,089	554	535	878	437	441	51		51			
	舟橋村															
	上市町	(823) 13,374	(802) 7,417	(21) 5,957	5,418	3,220	2,198	(802) 7,921	(802) 4,197	3,724	22		22			
	立山町	(10,808) 20,618	(10,749) 16,576	(59) 4,042	2,590	1,138	1,452	17,974	15,438	2,536	51		51			
	小 計	(19,436) 97,053	(13,255) 51,923	(6,181) 45,130	50,739	27,792	22,947	(2,506) 45,233	(2,506) 24,118	21,115	257		257	11		11

資料 県森林政策課調

(注) 上段()書きは兼種保安林面積で外数

(単位:ha)

防風			潮害防備			干害防備			なだれ防止			魚つき			航行目標			保 健			風致		
合計	国	民	合計	国	民	合計	国	民	合計	国	民	合計	国	民	合計	国	民	合計	国	民	合計	国	民
47	13	34	12		12	74		74	2,207	8	2,199	66		66	1		1	(19,209)	(10,749)	(8,460)			
																		84		84	25		25
47	13	34	13		13	74		74	(17)	(17)								(19,209)	(10,749)	(8,460)			
									2,209	8	2,201	66		66	1		1	84		84	25		25
47	13	34	14		14	74		74	(17)	(17)								(19,209)	(10,749)	(8,460)			
									2,209	8	2,201	66		66	1		1	84		84	25		25
46	13	33	14		14	74		74	(17)	(17)								(19,209)	(10,749)	(8,460)			
									2,214	8	2,206	66		66	1		1	84		84	25		25
46	13	33	14		14	74		74	(17)	(17)								(19,209)	(10,749)	(8,460)			
									2,215	8	2,207	66		66	1		1	84		84	25		25
																		(37)		(37)			
									20		20												
									82	2	80							(227)		(227)			
																		(227)		(227)			
									82	2	80												
			12		12				1		1												
			2		2				63		63												
																		(264)		(264)			
			14		14				166	2	164							1		1			
25	13	12				74		74	661		661							(6,101)		(6,101)			
																		20		20	17		17
22	10	12																					
																					17		17
3	3					74		74	26		26												
																		(4,941)		(4,941)			
									50		50												
																		(1,107)		(1,107)			
									237		237							20		20			
									56		56							(53)		(53)			
									292		292												
									13		13							(21)		(21)			
																		(10,808)	(10,749)	(59)			
									3		3												
25	13	12				74		74	677		677							(16,930)	(10,749)	(6,181)			
																		20		20	17		17

(平成21年3月31日現在)

(1)保安林の種類別面積表②

センター別	市町村別	総 数			水源かん養			土砂流出防備			土砂崩壊防備			飛砂防備		
		合計	国有林	民有林	合計	国	民	合計	国	民	合計	国	民	合計	国	民
高岡	高岡市	912		912	732		732	136		136	28		28	12		12
	(高岡市)	403		403	287		287	83		83	19		19	12		12
	(福岡町)	509		509	445		445	53		53	9		9			
	氷見市	894	7	887	265		265	443		443	74		74	32	7	25
	小矢部市	741		741	341		341	363		363	14		14			
	射水市	16		16				0		0	16		16			
	(新湊市)															
	(小杉町)	12		12				0		0	12		12			
	(大門町)	4		4				0		0	4		4			
	(下村)															
	(大島町)															
小計	2,563	7	2,556	1,338		1,338	942		942	132		132	44	7	37	
砺波	砺波市	(192) 399		(192) 399	107		107	245		245	25		25			
	(砺波市)	(94) 126		(94) 126	93		93	26		26	7		7			
	(庄川町)	(98) 273		(98) 273	14		14	219		219	18		18			
	南砺市	(2,048) 36,553	(208) 9,039	(1,840) 27,514	17,506	4,496	13,010	(208) 17,574	(208) 4,533	13,041	71	4	67			
	(城端町)	(155) 2,459		(155) 2,442	2,138	17	2,121	198		198	8		8			
	(平村)	(23) 5,931		(23) 5,830	680		680	4,858	101	4,757	9		9			
	(上平村)	(1,376) 7,970		(1,376) 4,714	1,088	650	438	6,476	2,606	3,870	6		6			
	(利賀村)	(226) 13,812	(178) 2,291	(48) 11,521	9,267	1,534	7,733	(178) 4,101	(178) 757	3,344	20		20			
	(井波町)	533		533	371		371	157		157	4		4			
	(井口村)	(168) 696	(30) 62	(138) 634	595	62	533	(30) 101	(30) 101	101	0		0			
	(福野町)	27		27				22		22	5		5			
	(福光町)	(100) 5,125		(100) 1,813	3,367	2,233	1,134	1,661	1,069	592	19	4	15			
	小計	(2,240) 36,952	(208) 9,039	(2,032) 27,913	17,613	4,496	13,117	(208) 17,819	(208) 4,533	13,286	96	4	92			

資料 県森林政策課調

(注) 上段()書きは兼種保安林面積で外数

(単位:ha)

防風			潮害防備			干害防備			なだれ防止			魚つき			航行目標			保 健			風致		
合計	国	民	合計	国	民	合計	国	民	合計	国	民	合計	国	民	合計	国	民	合計	国	民	合計	国	民
			0		0				2		2	2		2									
			0		0							2		2									
									2		2												
									16		16	64		64									
									10		10						5		5	8		8	
			0		0				28		28	66		66			5		5	8		8	
									22		22					(192)		(192)					
																(94)		(94)					
									22		22					(98)		(98)					
21		21						(17)	(17)						(1,823)		(1,823)						
								1,322	6	1,316					59		59						
								115		115					(155)		(155)						
															(23)		(23)						
								382		382					2		2						
21		21						(17)	(17)						(1,359)		(1,359)						
								362		362					17		17						
								424		424					(48)		(48)						
								1		1													
															(138)		(138)						
								38	6	32					(100)		(100)						
								40		40					40		40						
21		21						(17)	(17)						(2,015)		(2,015)						
								1,344	6	1,338					59		59						

(平成21年3月31日現在)

(2)保安林の解除実績表

区 分	平成 16 年度			平成 17 年度		
	国有林	民有林	計	国有林	民有林	計
水源かん養保安林						
土砂流出防備保安林	0	1	1		0	0
土砂崩壊防備保安林	1		1			
飛砂防備保安林					0	0
防風保安林	0		0	0		0
潮害防備保安林						
なだれ防止保安林						
魚つき保安林						
航行目標保安林						
保健保安林						
風致保安林						
合 計	1	1	1	0	0	0

資料 県森林政策課調

注:計とその内訳の和が一致しないのは四捨五入による。

(単位:ha)

平成 18 年度			平成 19 年度			平成 20 年度		
国有林	民有林	計	国有林	民有林	計	国有林	民有林	計
	5	5		0	0			
	1	1					0	0
	0	0						
				0	0		1	1
				1	1			
	0	0						
				0	0			
				0	0			
	6	6		2	2		1	1

(3) 林地開発許可状況

センター別	市町村別	合 計		工場、事業所用地の造成		住宅用地の造成		別荘用地の造成		ゴルフ場の設置	
		件数	面積	件数	面積	件数	面積	件数	面積	件数	面積
	平成16年度	5	14	1	3						
	平成17年度	3	13	2	10						
	平成18年度	3	12								
	平成19年度	2	6								
	平成20年度	2	7								
新 川	魚津市										
	滑川市										
	黒部市	1	4								
	(黒部市)	1	4								
	(宇奈月町)										
	入善町										
	朝日町										
	計	1	4								
富 山	富山市										
	(富山市)										
	(大沢野町)										
	(大山町)										
	(八尾町)										
	(婦中町)										
	(山田村)										
	(細入村)										
	舟橋村										
	上市町										
	立山町										
計											
高 岡	高岡市	1	3								
	(高岡市)	1	3								
	(福岡町)										
	氷見市										
	小矢部市										
	射水市										
	(新湊市)										
	(小杉町)										
	(大門町)										
	(下村)										
(大島町)											
計	1	3									
砺 波	砺波市										
	(砺波市)										
	(庄川町)										
	南砺市										
	(城端町)										
	(平村)										
	(上平村)										
	(利賀村)										
	(井波町)										
	(井口村)										
	(福野町)										
	(福光町)										
計											

資料 県森林政策課調

(単位:ha)

レジャー施設の設置		農用地の造成		土石の採掘		道路の新設又は改築		その他		許可累積計	
件数	面積	件数	面積	件数	面積	件数	面積	件数	面積	件数	面積
				4	11					153	1,222
				1	3					156	1,235
1	4			2	7					159	1,247
				2	6					161	1,253
				2	7					163	1,260
				1	4						
				1	4						
				1	4						
				1	3						
				1	3						
				1	3						

注:計とその内訳の和が一致しないのは四捨五入による。

(平成21年3月31日現在)

(4) 林地開発連絡調整状況

タ セ ン 別	市町村別	合 計		工場、事業所用 地の造成		学校、博物館用 地の造成		住宅用地の造成		公園、運動場等の 造成		農用地の造成	
		件数	面積	件数	面積	件数	面積	件数	面積	件数	面積	件数	面積
	平成16年度	1	7	1	7								
	平成17年度	1	4										
	平成18年度												
	平成19年度	1	1							1	1		
	平成20年度	1	5										
新 川	魚津市												
	滑川市												
	黒部市												
	(黒部市)												
	(宇奈月町)												
	入善町												
	朝日町												
計													
富 山	富山市												
	(富山市)												
	(大沢野町)												
	(大山町)												
	(八尾町)												
	(婦中町)												
	(山田村)												
	(細入村)												
	舟橋村												
	上市町												
立山町													
計													
高 岡	高岡市												
	(高岡市)												
	(福岡町)												
	氷見市												
	小矢部市												
	射水市	1	5										
	(新湊市)												
	(小杉町)	1	5										
	(大門町)												
	(下村)												
(大島町)													
計	1	5											
砺 波	砺波市												
	(砺波市)												
	(庄川町)												
	南砺市												
	(城端町)												
	(平村)												
	(上平村)												
	(利賀村)												
	(井波町)												
	(井口村)												
	(福野町)												
(福光町)													
計													

資料 県森林政策課調

17 鳥獣保護及び狩猟

(1) 狩猟者登録証交付状況

(単位:件,千円)

年度及び 交付先	総数			網猟(網・わな猟免許)			わな猟			第一種銃猟			第二種銃猟		
	件数	税額	交付 手数料	件数	税額	交付 手数料	件数	税額	交付 手数料	件数	税額	交付 手数料	件数	税額	交付 手数料
平成16年度	1,081	17,149.0	2,053.9	88	1,424.5	167.2				972	15,609.0	1,846.8	21	115.5	39.9
平成17年度	1,043	16,494.5	1,981.7	87	1,397.0	165.3				935	14,982.0	1,776.5	21	115.5	39.9
平成18年度	1,030	16,395.5	1,957.0	96	1,584.0	182.4				909	14,674.0	1,727.1	25	137.5	47.5
平成19年度	1,045	15,566.7	1,985.5	67	549.4	127.3	68	557.6	129.2	887	14,333.2	1,685.3	23	126.5	43.7
平成20年度	1,030	15,067.6	1,957.0	65	533.0	123.5	101	806.6	191.9	844	13,618.0	1,603.6	20	110.0	38.0
本庁(県外)	142			0			0			141			1		
新川	205			3			39			161			2		
富山	344			16			40			278			10		
高岡	249			42			12			188			7		
砺波	90			4			10			76			0		

※平成19年度より、網・わな猟免許を網猟免許とわな猟免許に区分

(2) 狩猟者登録を受けた者による鳥類捕獲数

(単位:羽)

年度	鳥類								
	ゴイサギ	キジ	ヤマドリ	カモ類	シギ類	キジバト	カラス類	スズメ類	その他
平成16年度	0	2,044	896	5,167	36	135	455	1,012	467
平成17年度	5	2,127	393	5,632	24	114	638	759	158
平成18年度	1	2,246	703	5,141	7	71	1,064	490	490
平成19年度	2	2,042	438	3,074	32	176	852	1,117	529
平成20年度	1	2,230	538	4,595	28	155	1,011	1,896	574

(3) 狩猟者登録を受けた者による獣類捕獲数

(単位:頭)

年度	獣類								
	クマ	キツネ	タヌキ	アナグマ	テン	イノシシ	オスイタチ	ノウサギ	その他
平成16年度	2	8	188	10	22	91	2	135	38
平成17年度	27	5	122	—	9	120	3	145	19
平成18年度	1	5	165	7	25	67	—	87	19
平成19年度	38	3	107	—	3	93	—	69	14
平成20年度	27	5	98	0	15	88	4	69	26

(4) 有害鳥獣として捕獲された鳥類

(単位:羽)

年度	鳥 類								
	総 数	キジ	カモ類	ムクドリ	キジバト	カラス類	スズメ類	ドバト	その他
平成16年度	5,193	—	213	293	5	3,775	—	30	877
平成17年度	7,159	—	296	1,514	13	4,669	—	2	665
平成18年度	6,524	—	215	97	3	5,349	—	18	842
平成19年度	7,947	—	189	1,695	5	5,472	—	1	585
平成20年度	8,591	—	161	2,069	2	5,441	—	2	916

(5) 有害鳥獣として捕獲された獣類

(単位:頭)

年度	獣 類								
	総数	クマ	キツネ	タヌキ	ノウサギ	イノシシ	ハクビシン	サル	その他
平成16年度	348	121	—	—	23	3	2	199	0
平成17年度	245	24	—	8	14	12	9	178	0
平成18年度	493	168	—	1	—	12	21	291	0
平成19年度	343	32	—	1	—	19	17	274	0
平成20年度	358	40	—	—	—	39	34	245	—

※サルの捕獲は、平成16年度よりニホンザル保護管理計画に基づく個体数調整を目的とする捕獲を含む。

資料 県自然保護課調

(6)鳥獣保護区等一覧表(平成21年3月31日現在)

1. 鳥獣保護区

(単位:ha)

名称	所在地	面積	設定期間	名称	所在地	面積	設定期間
北アルプス (国指定)	朝日町	64,819	平成16年11月1日から 平成26年10月31日まで	白木峰	富山市	4,590	平成18年11月15日から 平成28年10月31日まで
	黒部市	(特保		奥神通	富山市	460	
	立山町	13,729)					
城山	朝日町	293	平成18年11月1日から 平成28年10月31日まで	奥五位	高岡市	280	平成18年11月15日から 平成28年10月31日まで
大平	朝日町	2,274	平成18年11月1日から 平成28年10月31日まで	医王山	南砺市	1,690	平成18年11月15日から 平成28年10月31日まで
大笠	南砺市	1,653	平成18年11月1日から 平成38年10月31日まで	小谷川	南砺市	1,500	平成19年11月1日から 平成29年10月31日まで
小口川	富山市	1,871	平成18年11月1日から 平成28年10月31日まで	俱利伽羅	小矢部市	855	平成20年11月1日から 平成30年10月31日まで
氷見海岸	氷見市	6,905	平成18年11月1日から 平成28年10月31日まで	朝日山	氷見市	716	平成14年11月1日から 平成22年10月31日まで
愛本	黒部市	298	平成11年11月1日から 平成21年10月31日まで	東福寺	滑川市	180	平成16年11月1日から 平成26年10月31日まで
上市	上市町	630	平成15年11月1日から 平成25年10月31日まで	ねいの里	富山市	50	平成16年11月1日から (特保 13) 平成26年10月31日まで
二上山	高岡市	684	平成15年11月1日から 平成25年10月31日まで	野鳥の園	富山市	98	平成19年11月1日から 平成29年10月31日まで
呉羽山	富山市	450	平成16年11月1日から 平成26年10月31日まで	田尻池	富山市	5	平成20年11月1日から 平成30年10月31日まで
南蟹谷	南砺市	1,070	平成16年11月1日から 平成26年10月31日まで	大辻山	上市町	1,877	平成12年11月1日から 平成22年10月31日まで
有峰	富山市	7,500	平成17年11月 1日から (特保760) 平成27年10月31日まで	黒部川河口	黒部市	68	平成14年11月1日から 平成24年10月31日まで
利賀	南砺市	1,100	平成18年11月1日から 平成28年10月31日まで	増山	砺波市	372	平成15年11月1日から 平成25年10月31日まで
座主坊	立山町	450	平成18年11月1日から 平成28年10月31日まで	宮島峽	小矢部市	614	平成16年11月1日から 平成26年10月31日まで
頼成山	砺波市	160	平成20年11月1日から 平成30年10月31日まで	桜ヶ池	南砺市	130	平成17年11月 1日から 平成27年10月31日まで
八乙女山	南砺市	388	平成11年11月1日から 平成21年10月31日まで	小瀬	南砺市	1,080	平成19年11月1日から (特保 3) 平成29年10月31日まで
天神山	魚津市	850	平成12年11月1日から 平成22年10月31日まで	神通川河口	富山市	75	平成14年11月1日から 平成24年10月31日まで
縄ヶ池	南砺市	625	平成16年11月1日から (特保 116) 平成26年10月31日まで	庄川下流	高岡市	88	平成15年11月1日から 平成25年10月31日まで
吉峰	立山町	70	平成17年11月 1日から (特保 25) 平成27年10月31日まで	常願寺川河口	富山市	52	平成18年11月1日から 平成28年10月31日まで
高岡古城 公園	高岡市	23	平成17年11月 1日から 平成27年10月31日まで	計		106,893 (15,041)	

2. 休猟区

(単位:ha)

名称	所在地	面積	設定期間	名称	所在地	面積	設定期間
境	朝日町	1,200	平成18年11月15日から 平成21年11月14日まで	勝木原・花尾	高岡市	1,330	平成19年11月15日から 平成22年11月14日まで
早月川	魚津市	1,248	平成18年11月15日から 平成21年11月14日まで	南山田	南砺市	825	平成19年11月15日から 平成22年11月14日まで
大森	滑川市	1,054	平成18年11月15日から 平成21年11月14日まで	高清水	富山市	500	平成20年11月15日から 平成23年11月14日まで
極楽寺	立山町	878	平成18年11月15日から 平成21年11月14日まで	速川	氷見市	965	平成20年11月15日から 平成23年11月14日まで
栃原	上市町	1,079	平成18年11月15日から 平成21年11月14日まで	埴生	小矢部市	1,142	平成20年11月15日から 平成23年11月14日まで
横山	南砺市	856	平成19年11月15日から 平成22年11月14日まで	小原	南砺市	980	平成20年11月15日から 平成23年11月14日まで
神通川東	入善町	732	平成19年11月15日から 平成22年11月14日まで	東石黒	南砺市	843	平成20年11月15日から 平成23年11月14日まで
洞山	富山市	550	平成19年11月15日から 平成22年11月14日まで				
計						14,182	

3. 特定猟具使用禁止区域(銃)

(単位:ha)

名称	所在地	面積	設定期間	名称	所在地	面積	設定期間
庄川	南砺市	55	平成13年10月20日から 平成23年11月14日まで	泊	朝日町	343	平成11年11月15日から 平成21年11月14日まで
魚津	魚津市	1,160	平成11年11月15日から 平成21年11月14日まで	上市	上市町	274	平成11年11月15日から 平成21年11月14日まで
山田	富山市	487	平成13年10月20日から 平成23年11月14日まで	五百石	立山町	177	平成11年11月15日から 平成21年11月14日まで
小矢部川	小矢部市	2,106	平成14年11月15日から 平成24年11月14日まで	上滝	富山市	77	平成11年11月15日から 平成21年11月14日まで
呉羽	砺波市	828	平成18年11月15日から 平成28年11月14日まで	大沢野	富山市	278	平成11年11月15日から 平成21年11月14日まで
舟倉	富山市	1,200	平成18年11月15日から 平成28年11月14日まで	八尾井田	富山市	397	平成16年11月15日から 平成21年11月14日まで
婦中	富山市	611	平成11年11月15日から 平成21年11月14日まで	古里	富山市	77	平成11年11月15日から 平成21年11月14日まで
国東橋	富山市	18	平成13年12月1日から 平成23年11月14日まで	千里	富山市	79	平成11年11月15日から 平成21年11月14日まで
国条橋	高岡市	12	平成13年12月1日から 平成23年11月14日まで	津沢	小矢部市	113	平成11年11月15日から 平成21年11月14日まで
				井波	南砺市	168	平成11年11月15日から 平成21年11月14日まで

名称	所在地	面積	設定期間	名称	所在地	面積	設定期間
富山	富山市 滑川市	8,533	平成18年11月15日から 平成24年11月14日まで	福光中部	南砺市	240	平成11年11月15日から 平成21年11月14日まで
小杉	射水市	1,198	平成14年11月15日から 平成24年11月14日まで	城端	南砺市	170	平成11年11月15日から 平成21年11月14日まで
北山田	南砺市	100	平成14年11月15日から 平成24年11月14日まで	神通川左岸	富山市	123	平成13年11月15日から 平成23年11月14日まで
高塚	富山市	124	平成13年11月15日から 平成23年11月14日まで	砺波東部	砺波市	227	平成13年11月15日から 平成23年11月14日まで
福光	南砺市	100	平成17年11月15日から 平成27年11月14日まで	とやま・ふくおか家族旅行村	高岡市	167	平成14年11月15日から 平成24年11月14日まで
上市川ダム	上市町	113	平成19年11月15日から 平成29年11月14日まで	婦中町 自然公園	富山市	24	平成14年11月15日から 平成24年11月14日まで
富山空港	富山市	824	平成20年11月15日から 平成30年11月14日まで	水橋	富山市	19	平成16年11月15日から 平成26年11月14日まで
あわすの平	富山市	1,110	平成20年11月15日から 平成30年11月14日まで	下熊野	富山市	744	平成17年11月15日から 平成27年11月14日まで
富山新港	高岡市 射水市	2,638	平成14年11月15日から 平成24年11月14日まで	八木山	富山市	630	平成19年11月15日から 平成29年11月14日まで
高岡	高岡市 射水市	3,744	平成19年11月15日から 平成29年11月14日まで	雨晴	高岡市	106	平成18年11月15日から 平成28年11月14日まで
滑川	滑川市	689	平成11年11月15日から 平成21年11月14日まで	東五位・立野地区	高岡市	115	平成18年11月15日から 平成28年11月14日まで
生地・石田	黒部市	661	平成11年11月15日から 平成21年11月14日まで	戸出	高岡市	333	平成20年11月15日から 平成30年11月14日まで
三日市	黒部市	315	平成11年11月15日から 平成21年11月14日まで	中田	高岡市	305	平成19年11月15日から 平成29年11月14日まで
宇奈月	黒部市	45	平成11年11月15日から 平成21年11月14日まで	神通深谷	富山市	332	平成11年11月15日から 平成21年11月14日まで
入善	入善町	348	平成11年11月15日から 平成21年11月14日まで	舟橋	舟橋村 富山市 上市町	250	平成12年11月15日から 平成22年11月14日まで
氷見	氷見市	1,032	平成11年11月15日から 平成21年11月14日まで	境	朝日町	261	平成12年11月15日から 平成22年11月14日まで
大島・大門	射水市	354	平成11年11月15日から 平成21年11月14日まで	福沢	大山町	271	平成13年11月15日から 平成23年11月14日まで
砺波	砺波市	250	平成11年11月15日から 平成21年11月14日まで	寒江	富山市	44	平成14年11月15日から 平成24年11月14日まで
庄川中部	砺波市	172	平成11年11月15日から 平成21年11月14日まで	神通川	富山市	141	平成14年11月15日から 平成24年11月14日まで
福野中部	南砺市	380	平成11年11月15日から 平成21年11月14日まで	水橋池田館	富山市	64	平成18年11月15日から 平成28年11月14日まで
				老田	富山市	48	平成20年11月15日から 平成30年11月14日まで
				新湊	射水市	310	平成20年11月15日から 平成30年11月14日まで
				計		36,205	

4. 特定猟具使用制限区域(銃)

(単位:ha)

名称	所在地	面積	設定期間
中番	富山市 立山町	290	平成18年11月15日から 平成21年11月14日まで
計		290	

5. 指定猟法禁止区域

(単位:ha)

名称	所在地	面積	設定期間
神通川下流	富山市	118	平成17年4月1日から 期間定めず*
計		118	

資料 県自然保護課調

18 緑化

(1) 緑の羽根募金状況

(単位:円)

年 度	募 金 額	使 用 内 訳	
		市町村緑推緑化事業費	県緑推緑化事業費
平成 4年次	15,224,145	8,831,550	6,392,595
平成 5年次	15,107,824	8,783,730	6,324,094
平成 6年次	15,148,058	10,024,900	5,123,158
平成 7年次	15,202,798	8,838,000	6,364,798
平成 8年次	15,693,846	8,837,273	6,856,573
平成 9年次	15,783,308	9,088,110	6,695,198
平成10年次	15,696,849	9,134,676	6,562,173
平成11年次	15,946,823	9,042,678	6,904,145
平成12年次	16,286,304	9,097,742	7,188,562
平成13年次	16,680,028	9,163,387	7,516,641
平成14年次	16,979,248	9,299,417	7,679,831
平成15年次	16,532,777	9,028,860	7,503,917
平成16年次	16,102,959	8,706,552	7,396,407
平成17年次	15,245,734	8,435,717	6,810,017
平成18年次	16,812,940	9,380,435	7,432,505
平成19年次	16,961,602	9,149,336	7,812,266
平成20年次	17,523,833	9,009,935	8,513,898
平成21年次	17,387,369	8,957,448	8,429,921

資料: (社)とやま緑化推進機構

19 試験研究

(1) 農林水産総合技術センター森林研究所

(ア) 試験研究テーマ(平成16～平成20年度)

テーマ名	実施年度	備考
(水と緑を育み県民生活の安全に貢献する森づくりの推進)		
酸性雨実態調査	H2～	県 単
立山ブナ林保全対策事業	H8～	〃
スギ花粉症対策事業	H9～	県 単
里山二次林における有用広葉樹育成技術の開発	H10～H17	県 単
立山植生モニタリング調査	H10～	〃
GISとリモートセンシングを活用した地すべり危険地設定手法等の開発	H13～H17	県 単
法面保護工施工地の評価判定調査	H13～H18	〃
治山事業施工地における森林理水機能調査	H13～	国 補
森林におけるメタン及び亜酸化窒素の吸収・排出量と施業影響	H14～H16	受託(独法)
コナラ林再生実証試験	H14～H18	県 単
森林吸収源計測活用体制整備事業	H14～H18	県単(一部受託)
リモートセンシングを利用した森林被害発生予察システムの開発	H15～H17	県 単
ガス状ほう素化合物の植物影響	H15～H17	〃
グライド防止工施工地における植栽木の成長と木製構造物の耐久性	H15～H17	〃
奥山地域の森林整備事業の効果測定に関する調査	H16～H17	〃
県内産種子による広葉樹苗木の生産技術の確立	H16～H18	〃
ナラ類の集団枯損被害防止技術の確立	H16～H18	国 補
スギ雄性不稔の品種改良と大量生産技術の確立	H16～H18	受託(その他)
無花粉スギ「はるよこい」の増殖事業	H16～H18	県 単
森林吸収源インベントリ情報整備事業	H17～H22	受託(独法)
ブナ、ミズナラ、コナラ堅果の豊凶調査	H17～	県 単
スギ雄花形成抑制技術の高度化	H18～H20	受託(独法)
ナラ類の集団枯損被害防止技術と予防技術の開発	H19～H21	国 補
林道法面等の無立木地における木本緑化技術の開発	H19～H23	国 補

テーマ名	実施年度	備考
(雪国の持続的な林業生産を可能にする技術の開発)		
積雪地帯におけるスギ人工林の施業技術の高度化	H10～H17	県 単
スギ人工林主伐後の森林管理に関する調査	H16～	国 補
カワイダニスギ林の冠雪害の危険度推定	H16～H18	国 補
風雪害に強い森づくりの研究	H18～H20	県 単
ナラ類集団枯損被害跡地における森林再生技術の開発	H18～H23	県 単
スギ人工林の針広混交林化への管理技術の確立	H19～H23	〃
里山林の整備目的に応じた管理技術の確立	H19～H23	〃
広葉樹の大苗生産技術の確立	H20～H22	国 補
林木育種事業	S50～	県 単
(中山間地域の有用資源であるきのこ・山菜の生産技術の開発)		
中山間地域資源生産安定技術開発	H11～H16	県 単
ギョウジャニンニク等山菜類の種苗供給	H14～H23	〃
組織培養と休眠覚醒解明によるギョウジャニンニクの収穫 までの期間短縮技術の開発	H15～H17	〃
深層水を利用したきのこ栽培	H16～H18	〃
シイタケ廃菌床等を利用したヤマブシタケ栽培技術の確立	H17～H19	国 補
中山間地域の森林内の林床を利用した山菜類の栽培技術の開発	H17～H21	県 単
里山二次林及びスギ林を活用したきのこ栽培技術の確立	H18～H20	〃
山菜等有望品目の特性解明	H18～H21	〃
深層水を添加したシイタケとナメコの菌床栽培技術の開発	H19～H20	〃
シイタケ菌床栽培における組織分離による優良系統の作出と 浸水方式に対応した菌床ブロックの製造と栽培の検討	H19～H20	共 同
野生型エノキタケの栽培技術の確立	H19～H23	受託(独法)

(イ)試験地の概要

テーマ名	所在地	面積(m ²)	設定年度	備考
(造林)				
造林樹種の成長過程に関する研究	氷見市小滝	1,000	S62	スギ、アテ、ヒノキ
多様な広葉樹林の育成・管理技術の開発	大山町有峰流小屋	2,000	H7	ブナ
	大山町有峰東谷	2,000	H7	ブナ
(環境保全)				
酸性雨等実態調査	魚津市外4カ所	—	H7	酸性雨の採取
酸性雨等森林被害モニタリング調査	黒部市外14カ所	5,600	H4	スギ林
スギ品種の着花特性調査	立山町吉峰外 17カ所	—	H6	スギ林で雄花量の調査
(防災)				
治山事業施工地における水質安定 機能等の実態調査	利賀村奥山 利賀村水無	—	H6	渓流水の採取

(2) 農林水産総合技術センター木材研究所

(ア) 試験研究テーマ(平成16～平成20年度)

テーマ名	実施年度	備 考
(県産材等の需要拡大を図る技術開発)		
スギ間伐材による良施工性治山用木製品の開発	H11～	国 補
環境負荷の少ない木材保存処理技術の開発	H13～H17	共 同
県産広葉樹・スギ材を用いたユニット化木製遊具の開発	H15～H16	県 単
廃食用油を用いた環境にやさしい木材防腐剤の開発	H15～H16	〃
野外暴露評価に基づいた高耐久木製品の開発	H15～H18	共 同
県産スギ間伐材を用いたパイプ型部材の開発とトラス工法への応用	H15～H17	〃
県産スギ集成材の製品化技術とバイオマス利用技術	H16	県 単
柿渋などを用いた木材の耐久性向上技術の開発	H16～H17	共 同
機能性薄膜を転写した室内環境向上ボカスギ内装材の開発	H16～H18	国庫受託(中核)
柿渋錯体化処理を用いた木材の耐久性向上と着色技術の開発	H16～H18	共 同
北洋材を用いた高耐久外装材の開発	H16～H19	県 単
スギ等地域材を用いた構造用新材料の開発と評価	H17～H19	受託(独法)
廃食用油からの木材保存剤の創製と国産材エクステリアの高耐久性	H17～H19	国庫受託(中核)
住宅用木質材の仕上げ技術の開発	H18	共 同
エコ住宅用の高耐久木製外装材の開発	H18～H22	〃
間伐材を用いた高信頼性構造用材の開発	H18～H20	受託(その他)
県産スギ厚板集成材の開発	H18～H20	県 単
県産コナラ材を活用した良デザイン木製品の開発	H18～H20	〃
加熱ロールプレスを用いた県産スギ内装材の実用生産技術の開発	H19	共 同
スギ間伐材丸棒等を用いた簡易施工型エクステリアの開発	H19	〃
背割り加工を活用した県産スギ丸棒の高耐久化技術の開発	H20～H21	〃
スギ間伐材による木製法面パネルの開発	H20～H22	国 補
無機ナノ粒子の抗菌スペクトル解明と製品への応用	H20～H21	県 単
学校・公共施設用スギ床材の開発	H20～H22	〃
板類製材による県産スギ構造材生産技術の構築	H20～H22	〃

テーマ名	実施年度	備考
(安全・快適で環境に優しい木造建築物の開発)		
大断面異樹種積層材の構造設計技術の開発	H13～H16	共同
長期耐用住宅の部材・工法開発	H13～H16	受託(その他)
木質構造に最適な新制振技術の開発	H14～H16	国庫受託(中核)
伝統建築物の耐久性評価	H15～H17	共同
揮発性有機化合物(VOC)を除去する木質内装材の開発	H15～H18	県単
伝統的な建築物の劣化状況の調査	H16	〃
施工性と意匠性に配慮したモーメント抵抗接合部の開発	H17	共同
県産スギを活かした積雪・地震に強い住宅工法の開発	H17～H19	県単
施工性と意匠性に配慮した2方向ラーメンの開発	H18～H19	共同
スギ間伐材を用いた小屋トラス工法の開発	H18～H19	〃
制振技術を用いた地域型木質構造の開発	H18～H21	県単
施工性と意匠性に配慮したモーメント抵抗接合部の開発	H19	共同
住宅用2方向ラーメンの開発	H20～H22	〃
ラグスクリーボルトを用いた高靱性ラーメン接合部の開発	〃	〃
既存住宅の耐震補強技術の開発	H20～H23	県単
(木質資源の循環利用技術の開発)		
建築廃材のリサイクル技術の開発	H12～H16	受託(その他)
木質廃材を活用したコロイダル燃料の開発	H15～H16	県単
建築廃材炭化物の機能性向上技術の開発	H15～H18	共同
木材液化物によるリサイクル対応断熱パネルの開発	H15～H17	県単
保存処理建築廃材のリサイクル利用法の開発	H17～H18	〃
木質廃材のエネルギー利用技術の開発	H17～H19	〃
木質系廃材液化物からの強度信頼性のある熱可塑性樹脂材料の開発	H19	受託(独法)
スギ小径材を用いた木粉-プラスチック複合材の開発	H19～H21	県単
竹材の樹脂化利用技術の開発	H20	受託(独法)
プラスチックを代替する木質材料の効率的成型技術の開発	H20～H21	受託(その他)
スギ間伐材を利用した高エネルギー燃料の開発	〃	県単
廃材を利用した農林業用被覆シートの開発	H20～H22	〃

(イ)試験地の概要

テーマ名	所在地	面積(m2)	設定年度	備考
耐久性試験	射水市黒河新4940 林業技術センター 木材試験場構内	400	S55	カラマツ, エゾマツ, ベイツガ タテヤマスギ, マアテ (防腐剤の効果試験)
暴露試験	長野県小県郡真田町長	89	H16	木材の耐久性試験
〃	沖縄県八重山郡与那国町	625	H16	〃

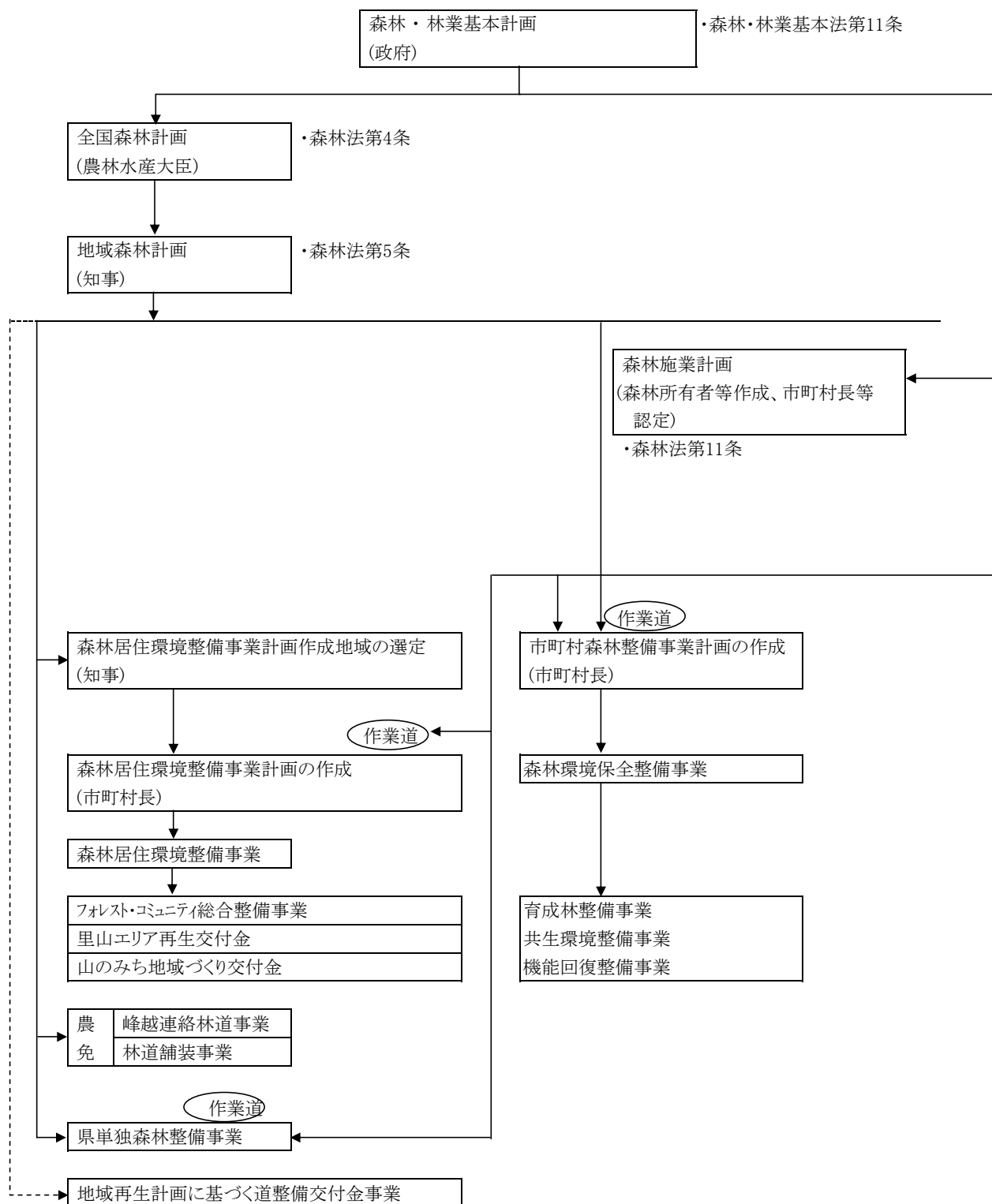
20 付 表

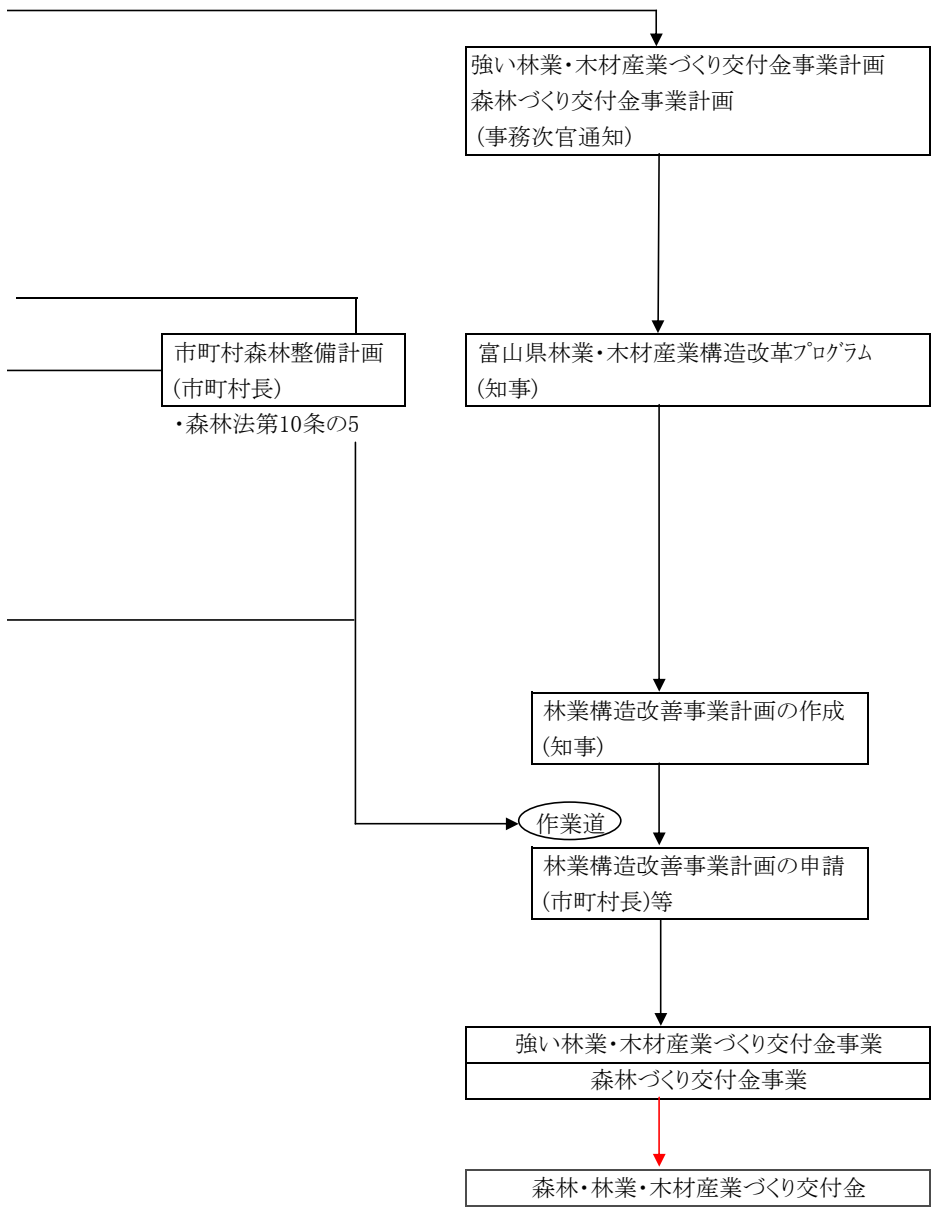
(1) 森林・林業行政年表

年 度	森 林 ・ 林 業 の 施 策	森 林 ・ 林 業 の 施 策
	国	富 山 県
16		<ul style="list-style-type: none"> ・ 木材試験場性能評価試験棟(富山県)完成 ・ ツキノワグマの異常出沒 ・ 剣岳への中継地である別山乗越に環境に配慮した公衆トイレを再整備 ・ 奥黒部の雲ノ平に環境に配慮した公衆トイレを再整備 ・ ジュニアナチュラリスト養成コースⅡの開講
17	<ul style="list-style-type: none"> ・ 地域再生法に基づく道整備交付金による林道整備始まる 	<ul style="list-style-type: none"> ・ フォレストコミュニティ総合整備事業(「五箇山」地区)開始 ・ 地域再生計画(「とやま緑豊かな国際都市計画」「万葉の里地域づくり計画」「新川地域うるおい交流促進計画」「南砺明るく元気な地域づくり計画」が全国に先駆け認定 ・ 上記4計画に基づき、道整備交付金による林道整備始まる ・ 林業技術センター管理棟改修完了(富山県) ・ ナチュラリスト養成コースの開講 ・ 緊急間伐推進3ヶ年対策開始 ・ 水源流域広域保全事業(上市町「早月川」)開始 ・ 水源流域地域保全事業(南砺市「竈渡」、「小山」)開始 ・ 地すべり防止事業(魚津市「東山」、富山市(旧八尾町)「薄尾」、南砺市(旧福光町)「桃敷谷」)開始 ・ とやまの森づくりサポートセンターを設置
18	<ul style="list-style-type: none"> ・ 「森林・林業基本計画」策定 	<ul style="list-style-type: none"> ・ 木材試験場(富山県)再整備完了 ・ 富山県森づくり条例制定(6月28日) ・ 富山県森づくりプラン策定(10月3日) ・ 神通川地域森林計画の樹立、庄川地域森林計画の変更(12月25日) ・ 市町村森づくりプランの策定(14市町) ・ 富山県松くい虫被害対策事業推進計画策定(第3次) ・ 無花粉スギ「はるよこい」品種登録(全国第1号の登録) ・ 地域防災対策総合治山事業(黒部市「宇奈月谷」、氷見市「白川」)開始 ・ 地すべり防止事業(上市町「中巻」、氷見市「鞍骨」)開始 ・ 冬咲き性サクラ(コシノフユザクラと命名)の新品種認定(3月3日)
19	<ul style="list-style-type: none"> ・ 美しい森林づくり推進国民運動の展開 ・ (独)緑資源機構法の廃止 	<ul style="list-style-type: none"> ・ 水と緑の森づくり税導入 ・ フォレストリーダー62名認定 ・ 木材試験場再整備事業竣工式(6月8日) ・ 森林基幹道「伊折千石線」竣工(10月31日) ・ 神通川地域森林計画の変更(12月28日) ・ 市町村森づくりプランの変更(3市)

年 度	森 林 ・ 林 業 の 施 策	森 林 ・ 林 業 の 施 策
	国	富 山 県
20	<p>・ 山のみち地域づくり交付金による林道整備始まる</p>	<ul style="list-style-type: none"> ・ 山のみち地域づくり交付金事業(「朝日・魚津」地区、「有峰」地区、「大沢野・八尾」地区、「上平・福光」地区)開始 ・ 農林水産系8試験研究機関の統合(4月1日)により、「林業技術センター林業試験場」「林業技術センター木材試験場」の名称が「農林水産総合技術センター森林研究所」「農林水産総合技術センター木材研究所」となる。 ・ 「災害に強い山づくり検討委員会」開催(3月6日ほか) ・ 富山県中央植物園入場者数100万人達成(4月7日) ・ タカオカコシノヒガンの新品種認定(11月1日) ・ ツルギキワザクラの新品種認定(11月1日) ・ 富山県西部森林組合設立(10月1日) ・ 第45回全国林材業労働災害防止大会が富山市で開催される(10月2日)

(2) 森林・林業振興計画等関連図





資料 県森林政策課調
平成21. 3. 31現在

(3)とやま森林浴の森、箇所一覧及び箇所位置図

番号	名 称	面積(ha)	所 在 地	備 考
1	あさひ城山	54.0	朝日町宮崎	
2	三峯グリーンランド	118.0	朝日町笹川	
3	舟見ふるさとの森	354.7	入善町舟見	
4	松尾金毘羅社の森	19.8	黒部市宇奈月町下立	
5	うなづき湖周辺森林浴の森	117.5	黒部市宇奈月温泉大尾	
6	嘉例沢森林公園	145.0	黒部市嘉例沢	
7	天神山	3.9	魚津市小川寺	
8	升方城址	7.0	魚津市升方	
9	行田公園	6.5	滑川市上小泉	
10	さっか・おおやま	14.7	上市町眼目	
11	馬場島	31.3	上市町伊折	
12	大観峰自然公園	46.7	立山町四谷尾・虫谷	
13	大辻山山麓森林公園	110.0	立山町芦峯寺	
14	称名溪谷	207.0	立山町芦峯寺	
15	立山美女平	177.2	立山町芦峯寺ブナ坂	☆
16	とやま健康の森 グリーンパーク吉峰	33.6	立山町吉峰	
17	あわすの平	410.0	富山市大山地域亀谷・粟巣野・極楽坂	
18	ありみね	576.0	富山市有峰	
19	浜黒崎海岸松林	40.0	富山市浜黒崎	
20	呉羽丘陵	7.5	富山市呉羽町	
21	古洞森林水公園	81.0	富山市三熊	
22	寺家公園	6.7	富山市寺家	
23	猿倉山森林公園	26.8	富山市舟倉	
24	常虹の滝	58.1	富山市猪谷	
25	割山森林公園天湖森	14.0	富山市割山	
26	富山市婦中ふるさと自然公園	27.8	富山市婦中町羽根	
27	ねいの里の森	12.9	富山市婦中町吉住	
28	城ヶ山公園	15.3	富山市八尾町城ヶ山	
29	21世紀の森	45.0	富山市八尾町杉ヶ平	
30	牛岳自然の森	115.0	富山市山田小谷	
31	新港の森	25.0	射水市作道・二の丸 高岡市姫野・金屋	
32	太閤山ランド	118.1	射水市黒河	

番号	名 称	面積(ha)	所 在 地	備 考
33	薬勝寺池公園	19.7	射水市中太閤山	
34	櫛田神社	5.8	射水市串田	
35	二上山	130.4	高岡市二上山	
36	太田自然休養村の森	159.0	高岡市太田	
37	高岡古城公園	20.8	高岡市古城	
38	三千坊の森	119.0	高岡市山川	
39	阿尾森林公園	83.0	氷見市阿尾	
40	森寺城跡公園	120.0	氷見市森寺	
41	臼が峰園地	2.2	氷見市床鍋	
42	西山森林公園	210.0	高岡市福岡町西五位・赤丸	
43	五位ふれあいの森	170.0	高岡市福岡町五位	
44	城山メルヘンの森	45.0	小矢部市城山	
45	くりから史跡の森	376.2	小矢部市埴生	
46	となみ増山城跡公園	48.0	砺波市増山	
47	県民公園頼成の森	115.0	砺波市頼成	☆
48	グリーンシャワーの降る森	238.5	砺波市庄川町湯谷・湯山	
49	閑乗寺公園	23.4	南砺市井波外2入会	
50	八乙女山の森	86.8	南砺市井波外4入会	
51	安居の森	20.1	南砺市安居	
52	つくばね森林公園	162.2	南砺市蓑谷・林道	
53	桜ヶ池公園	76.5	南砺市立野原東	
54	医王山	120.0	南砺市舘	
55	刀利自然休養林	30.0	南砺市刀利	
56	中村合掌文化の森	75.0	南砺市利賀村上百瀬	
57	ロンレー東山の森	221.0	南砺市利賀村岩渕・上畠・坂上	
58	山の神ブナ原生林	14.5	南砺市利賀村阿別当	
59	五箇山合掌の森	207.9	南砺市相倉・上梨・田向	
60	ブナオ	4.2	南砺市西赤尾	

資料: 森林政策課調べ(平成13年度選定)

注1: ☆印は全国森林浴100選選定地

(4) 縣市町村の木・花木・花の一覧表

市 町 村 別	木	花木	花
富 山 県	タテヤマスギ	—	チューリップ
魚 津 市	マツ	ツツジ	カノコユリ
滑 川 市	マツ	ツツジ	キク
黒 部 市	ツガ、クルミ	ツバキ	サクラ
入 善 町	—	コブシ	チューリップ
朝 日 町	ヒメコマツ	—	ツツジ
富 山 市	ケヤキ	ツバキ	ヒマワリ
舟 橋 村	マツ	—	サツキ
上 市 町	トガ	サツキ	リンドウ
立 山 町	タテヤマスギ	サツキ	キク
高 岡 市	ツママ	サクラ	カタカゴ
射 水 市	トリネコ	アジサイ	カワラナデシコ
氷 見 市	ツママ	ツツジ	ユリ
小 矢 部 市	ミヤジマスギ	コウバイ	ハナショウブ
砺 波 市	スギ	エドヒガンザクラ	チューリップ
南 砺 市	—	—	—

資料 県森林政策課調

(5)とやま花の名所、箇所一覧

箇所番号	ところ・問い合わせ先	みどころ	あんない
1	護国寺 (朝日町境) (0765-83-3157)	シャクナゲ 4月下旬～5月上旬	石楠花寺として親しまれています。自然の地形を生かした池泉回遊式風の庭園があり、シャクナゲのほかツツジ、サツキ、アジサイも楽しめます。
2	あさひ城山公園 (朝日町宮崎) 朝日町産業課(0765-83-1100)	サクラ 5月上旬 ツツジ 5月上旬～5月中旬	朝日県立自然公園内にあり、日本海をバックにピンク色の花が山を染める春が一番美しく、サクラのあとはツツジが彩りを添えます。
3	ハーバルバレーおがわ(朝日町山崎) 朝日町建設課(0765-83-1100)	ハーブ 5月下旬～8月上旬	ラベンダーやペパーミントなど44種約5万株のハーブが次々に咲き、芳香を漂わせるハーブ園です。
4	舟川べり (朝日町舟川新) 朝日町産業課(0765-83-1100)	サクラ 4月中旬～下旬	地区住民の皆さんが大切に育てた桜並木です。残雪の山なみ、色鮮やかなチューリップ畑、そして満開のサクラが重なる風景美が楽しめます。
5	小摺戸神明社と下山八幡社 (入善町小摺戸、下山) 入善町商工観光課(0765-72-1100)	フジ 5月中旬	小摺戸のフジは樹齢200～300年、幹周り2.8mの大フジで大蛇が躍り出たような形をしています。下山のフジは幹周り2.3mの大フジで境内を覆うように枝が広がっています。「田植え花」として親しまれています。
6	宮野運動公園 (黒部市宮野) 黒部市公園管理事務所(0765-54-1236)	サクラ 4月中旬～5月上旬	自然に恵まれた宮野丘陵に位置し、野球場などが整備されサクラとともに市民の憩いの場となっています。黒部扇状地、富山湾、晴天時には遠く能登半島が一望できます。
7	長引野丘陵 (魚津市長引野) 魚津市農林水産課(0765-23-1036)	ユリ 7月上旬～8月上旬	ユリ見本園では、各種のユリが芳香を漂わせます。
8	黒部峡谷 (黒部市宇奈月町奥山ほか) 黒部市農林整備課(0765-54-2111)	新緑 5月上旬～中旬 紅葉 10月下旬～11月上旬	黒部峡谷は中部山岳国立公園に指定されており、深山幽谷の神秘的な地形に新緑・紅葉が映える峡谷美は絶景です。
9	行田公園 (滑川市上小泉) 滑川市まちづくり課(076-475-2111)	ハナショウブ 6月中旬～下旬	市街地の中にあつて豊かな植生と生態系をとどめる貴重な公園で教育の森として市民に親しまれています。88品種、4万株のハナショウブが楽しめます。
10	富山県薬用植物指導センター(上市町広野) (076-472-0801)	ボタン 4月下旬～5月上旬 シャクヤク 5月中旬～5月下旬	薬用植物の標本展示や薬草教室の開催など薬草知識の普及をすすめています。ボタン、シャクヤク、ハーブ類など約750種の薬草が展示されています。
11	称名滝 (立山町芦峯寺) 立山町産業振興課(076-463-1121)	新緑 5月上旬～中旬 紅葉 10月上旬～下旬	日本一の落差350mを誇り、「日本の滝100選」にも選定されています。深く刻まれた岩壁、豊富な水流と新緑・紅葉が織りなす峡谷美は絶景です。
12	立山黒部アルペンルート(立山町芦峯寺) 富山県観光課(076-431-4111)	高山植物のお花畑 6月中旬～8月上旬 紅葉 9月中旬～10月上旬	夏には高山植物のお花畑が広がり可憐な花を咲かせます。秋にはナナカマド、カエデなどの紅葉が山肌を真っ赤に染め大自然のパノラマが楽しめます。
13	森林研究所樹木園・立山町吉峰山野草園 (立山町吉峰) 農林水産総合技術センター森林研究所(076-483-1511) グリーンパーク吉峰(076-483-2828)	新緑 5月上旬～下旬 紅葉 10月中旬～11月中旬 山野草 5月～10月	樹木園は、木の実の林、マツボックリの林、紅葉の林などがあり園路を散策しながら樹木の特徴が学べます。吉峰山野草園ではエビネ、ササユリなど四季折々に約200種の山野草が楽しめます。
14	常願寺川公園 (立山町利田) 富山県常願寺川公園管理事務所(076-463-2034)	サクラ 4月中旬	常願寺川の河川敷を利用したスポーツ広場などがある都市公園で、立山連峰をバックに眺める約500本のサクラはみごとです。
15	ありみね湖 (富山市有峰) 富山県有峰森林文化村(076-482-1420)	新緑 6月上旬～下旬 紅葉 10月上旬～下旬	県立自然公園、国民休養地に指定されている名勝地で自然探勝に最適です。薬師岳をバックに眺める有峰湖、プナ・ミズナラ・モミジなどの新緑・紅葉は絶景です。
16	常西用水プロムナード(富山市上滝ほか) 富山市大山総合行政センター農林商工課 (076-483-2593)	サクラ 4月中旬	桜並木が約1kmにわたり植栽されています。咲きこぼれる桜並木の狭間から望む立山連峰は印象的です。用水には佐々堤や石張水路の遺構もあります。
17	おおさわの寺家公園(富山市寺家) 富山市大沢野総合行政センター農林商工課 (076-467-5815)	サクラ 4月中旬 ツツジ 5月上旬～中旬 紅葉 10月下旬～11月中旬	京都の嵐山を模した公園で眺望に優れ、サクラ、ツツジ、紅葉など四季折々の花木が楽しめます。
18	神通峡県定公園(富山市(旧大沢野町・旧細入村)) 富山市大沢野総合行政センター農林商工課(076-468-1111) 富山市細入総合行政センター産業建設課(076-485-2111)	新緑 4月中旬～5月中旬 紅葉 11月上旬～中旬	片路峡と呼ばれる鋭いV字谷の造形の中に、芽吹きの新緑、色鮮やかな紅葉が神通川の澄んだ緑色の流れに映える景色は絶景です。
19	八尾神通さくら堤(富山市八尾町神通・西神通) 富山市八尾総合行政センター建設課(076-454-3111)	サクラ 4月中旬	神通川の中州をとり囲むように植えられたサクラの大回廊です。近くには城生城址や天狗の貝塚など歴史的名所もあります。
20	城ヶ山公園(富山市八尾町城ヶ山) 富山市八尾総合行政センター建設課(076-454-3111)	サクラ 4月中旬～下旬 ツツジ 5月上旬～下旬	山頂一帯は眺望に富み、立山連峰、富山平野、富山湾を眺めながらサクラ、ツツジが楽しめます。
21	小井波 (富山市八尾町小井波) 富山市八尾教育行政センター(076-454-6555)	ミズバショウ 4月下旬～5月上旬	標高470mと低いところに群生している珍しいミズバショウです。八尾町の天然記念物にも指定されています。
22	富山市農業センター(富山市月岡) (076-429-4504)	草花、花木 通年	富山市の花ツバキを集めた椿園などの花木園、花壇、芝生広場などを備え、1年を通して植物を楽しめます。
23	磯部・松川堤(富山市磯部町(まか)) 富山市公園緑地課(076-443-2110)	サクラ 4月中旬	市街を流れる松川べりは水と緑の河川公園として市民に親しまれ、サクラ、ツツジ、ヒガンバナなど四季折々の花や緑が楽しめます。

箇所 番号	ところ・問い合わせ先	み ど こ ろ	あ ん な い
24	富山市民俗民芸村 (富山市安養坊) 富山市公園緑地課 (076-443-2110)	ツバキ 3月下旬～4月下旬	富山市の花木のツバキが130種集められています。花や緑のなか歴史や文化にも触れることができます。
25	呉羽丘陵 (富山市呉羽町) 富山市公園緑地課 (076-443-2110)	ナシ 4月下旬	200haのナシ畑一面にナシの花が白いジュウタンを敷きつめたように咲きます。
26	富山県中央植物園 (富山市婦中町上嚮田) (076-466-4187)	世界の植物 日本の植物 通年	屋外展示園、5棟の温・冷室などを備え、植物の観賞、栽培、保存、調査・研究の機能を有する総合的植物园です。中国雲南省をはじめとする世界の植物や日本の植物が観賞できます。
27	富山市婦中ふるさと自然公園 (富山市婦中町新町・羽根・長沢) 富山市婦中総合行政センター農林商工課 (076-465-2116)	サクラ 4月中旬～下旬 ツツジ 5月中旬～下旬 ハナショウブ 6月中旬～7月上旬	広場や菖蒲園、遊歩道が整備されサクラ、ツツジ、ハナショウブなど四季を通して花と緑が楽しめる公園です。立山連峰や富山平野の眺望も良く各願寺や王塚古墳など歴史的遺産も多くあります。
28	県民公園太閤山ランド(射水市黒河) 太閤山ランド管理センター (0766-56-6116)	サクラ 4月中旬 アジサイ 6月下旬～7月上旬 ヘメロカリス 6月下旬～7月中旬	県内最大の都市公園で、四季を通して花が咲き、なかでもアジサイは50品種2万株を有し、日本海側有数の規模を誇ります。サクラ、ヘメロカリスも見ごたえがあります。
29	高岡古城公園 (高岡市古城) 高岡古城公園管理事務所 (0766-20-1563)	サクラ 4月中旬 紅葉 11月上旬～中旬 ヤブツバキ 2月上旬～4月下旬	高岡市中心部に位置し大きな水濠を有する城址で、春にはサクラ、夏には生い茂る木々、秋には紅葉、冬にはツバキと四季折々の花木が水面に影を落とす風情を楽しめます。
30	高岡おとぎの森公園 (高岡市佐野・上黒田) (0766-28-6500)	バラ 5月下旬～10月下旬 四季の草花 (ワイルドフラワー) 5月上旬～10月下旬	平成8年の「第13回全国都市緑化とやまフェア」のメイン会場で、中央には千保川が流れバラ園やワイルドフラワーの花畑などがあり、花と緑と水に親しめる総合公園です。
31	水道つつじ公園 (高岡市笹八口) 高岡市水道局総務課 (0766-20-1623)	サクラ 4月中旬 ツツジ 5月上旬～6月上旬	三千坊の丘陵地に位置し、射水・砺波平野、遠くは立山連峰が望めます。15,000本のツツジが咲き誇り、200本のサクラのトンネルもみごとです。
32	高岡伏木・勝興寺(高岡市伏木古国府) 高岡市商業観光課 (0766-20-1301) 勝興寺 (0766-44-0037)	ツバキ 2月中旬～4月下旬	雲龍山勝興寺は浄土真宗本願寺派の古刹で、奈良時代以来越中の国府が置かれていたところとして知られています。境内には約1,000本のツバキが群生し、別名「ツバキ寺」と呼ばれています。
33	光久寺茶庭 (氷見市飯久保) 氷見市商工観光課 (0766-74-8106) 光久寺 (0766-91-1690)	ツツジ 5月上旬～中旬	浄土真宗の古刹光久寺の茶庭は、江戸時代の加賀藩御用造園師駒造作の築山泉水庭として有名です。ツツジのほかスイレン、池に映える紅葉と四季折々の姿が満喫できます。
34	下田子藤波神社 (氷見市下田子) 氷見市商工観光課 (0766-74-8106)	フジ 5月中旬	大伴家持が咲き誇る藤のみごたさを歌に詠んだとされています。花房を垂れた静かな美しさが昔をしのばせます。
35	氷見市海浜植物園 (氷見市柳田) (0766-91-0100)	ハマナス 6月上旬～7月下旬 マンग्रープ 通年	海浜植物の専門植物園でハマナスなど日本の海浜植物やマンग्रープなど熱帯・亜熱帯の海浜植物が観賞できます。植物と深い関わりを持つ昆虫の標本も展示されています。
36	十二町瀉水郷公園 (氷見市十二町) 氷見市都市計画課 (0766-91-7117)	オニバス 8月上旬～下旬 花蓮 6月下旬～8月下旬	貴重な歴史性と自然を活かした都市公園です。国指定の天然記念物オニバスの発生地である十二町瀉や花蓮などの水生植物が観察できます。
37	朝日山公園 (氷見市幸町) 氷見市都市計画課 (0766-91-7117)	サクラ 4月中旬 ツツジ 5月上旬～中旬	市街地中央の高台に位置し、展望台からは市街地、有磯の海、立山連峰の大パノラマが楽しめます。サクラのトンネルや氷見市の花木ツツジが公園に彩りを添えます。
38	老谷と長坂の大椿(氷見市老谷、長坂) 氷見市商工観光課 (0766-74-8106)	ツバキ 老谷 4月上旬～中旬 長坂 10月下旬～4月上旬	老谷の大ツバキは、ヤブツバキとして日本一と言われています。長坂の大ツバキは10月頃から咲き始め、11月と2月～4月の3回にわたって満開の時期を迎えることから、「三度咲きのツバキ」と呼ばれています。
39	岸渡川桜並木 (高岡市福岡町福岡新) 高岡市花と緑の課 (0766-20-1417)	サクラ 4月中旬	咲きこぼれる約3,000本のサクラがピンクのトンネルをつくり、その姿を川面に映し流れる岸渡川の水辺は町民の憩いの場となっています。
40	小矢部河川公園 (小矢部市西福町) 小矢部市商工観光課 (0766-67-1760)	ハナショウブ 6月中旬～下旬	小矢部川の河川敷には菖蒲園のほか運動広場、芝生広場も整備され市民の憩いの場となっています。「菖蒲まつり」も開催されます。
41	くりから県定公園(小矢部市石坂) 小矢部市商工観光課 (0766-67-1760)	サクラ 5月上旬	くりから県定公園は源平の古戦場、旧北陸道などの史跡名所として親しまれています。約6,000本のヤエザクラがみごとな花を咲かせます。
42	砺波チューリップ公園・花総合センター (砺波市花園町、高道) チューリップ四季彩館 (0763-33-7716) 富山県花総合センター (0763-32-1187)	チューリップ 4月下旬～5月上旬 カンナ 8月上旬～9月中旬 各種草花 通年	砺波チューリップ公園では、春にはチューリップが、夏から初秋にはカンナが季節を彩ります。チューリップ四季彩館ではチューリップが四季を通して楽しめます。富山県花総合センターは栽培技術や花壇づくりなど花の情報発信の中心施設で、展示温室もあり園芸植物を中心に約1,000種の四季折々の植物が観賞できます。
43	県民公園頼成の森水生植物園(砺波市頼成) 頼成の森管理事務所 (0763-37-1540)	ハナショウブ 6月中旬～下旬	580品種70万株のハナショウブをはじめスイレン、ハス、コウホネなど湿地の植物が植栽され、全国に誇る規模の水生植物園です。「花しょうぶ祭り」も開催されます。
44	となみ夢の平 (砺波市五谷) 夢の平コスモス荘 (0763-37-2323)	コスモス 10月上旬～下旬	夢の平スキー場のゲレンデに100万本のコスモスがジュウタンを敷きつめたように咲き乱れます。「となみ夢の平コスモスウッチング」も開催されます。
45	舟戸公園 (砺波市庄川町庄) 砺波市庄川支所管理課 (0763-82-1901)	サクラ 4月中旬～下旬	ヤマザクラやオオシマザクラが水辺に競い合います。庄川右岸には、山々を彩る県内では珍しい自生のエドヒガンザクラがうす紅色の花を咲かせます。

箇所 番号	ところ・問い合わせ先	み ど こ ろ	あ ん な い
46	高瀬遺跡公園 (南砺市高瀬) 井波歴史民俗資料館 (0763-82-5050)	ハナショウブ 6月中旬～下旬	高瀬遺跡公園は平安時代初期の荘園遺跡として国の史跡に指定されています。園内に造られた曲水と水面に映える兩岸のハナショウブの風情豊かな様子が楽しめます。
47	南砺市園芸植物園 (南砺市柴田屋) (0763-22-8711)	キク 11月上旬 キク科植物 通年	南砺市福野地域は古くから電照菊の生産が盛んです。南砺市園芸植物園には国内外のキク科の植物約300種が展示され一年を通して楽しめます。「南砺菊まつり」も開催されます。
48	ふくみつ河川公園(南砺市福光) 南砺市林政課 (0763-23-2033)	サクラ 4月中旬	南砺市福光の中心部を流れる小矢部川の河川敷を利用した都市公園でテニスコートなどが整備されています。両岸には2kmの桜並木があり、ピンクのトンネルをくぐる人々でにぎわいます。
49	縄ヶ池 (南砺市叢谷) 南砺市林政課 (0763-23-2033)	ミズバショウ 5月中旬	県の天然記念物に指定されているミズバショウの大群生地です。標高1,000m以下での群生地としては日本の南西端とされ学術的にも高い価値をもっています。
50	たいら道谷高原 (南砺市梨谷) 南砺市平行政センター (0763-66-2131)	紅葉 10月下旬～11月中旬	五箇山県立自然公園の中にあり、近くには世界遺産の相倉合掌造り集落など重要な文化財が点在しています。ヤマモミジなどの紅葉と山の岩肌とのコントラストが美しく紅葉の名所となっています。
51	庄川峡・桂湖 (砺波市庄川町小牧ダム周辺、 南砺市祖山ダム周辺、小倉地区、 大牧温泉周辺、桂湖周辺) 砺波市庄川支所管理課(0763-82-1901) 南砺市上平行政センター (0763-67-3211)	新緑 4月上旬～5月上旬 紅葉 10月上旬～11月中旬	庄川峡は溪谷美とともに紅葉の名所としても知られています。庄川の澄んだ流れに映える新緑・紅葉が美しくドラマチックな溪谷美が楽しめます。 桂湖は境川ダムのダム湖で、オートキャンプ場や遊歩道などが整備されています。一帯は白山国立公園、五箇山県立自然公園に指定されており、ブナ、ミズナラなどの自然林が残されています。

資料 県森林政策課調(平成9年度選定)

(6) 富山さくらの名所 箇所一覧

NO.	さくらの名所	所在地	問い合わせ先	電話番号	品種名
1	舟川べり	朝日町舟川新	朝日町産業課	(0765)83-1100	ソメイヨシノ
2	黒部川堤防桜堤	入善町浦山新	入善町建設下水道課	(0765)72-1100	ソメイヨシノ
3	明日の大桜	黒部市宇奈月町明日	黒部市農林整備課	(0765)54-2111	エドヒガン
4	月訪の桜	黒部市宇奈月町浦山	黒部市農林整備課	(0765)54-2111	エドヒガン
5	宮野運動公園	黒部市宮野	黒部市公園管理事務所	(0765)54-1236	ソメイヨシノ、サトザクラ
6	松倉城跡	魚津市鹿熊	魚津市教育委員会	(0765)23-1045	ヤマザクラ
7	魚津市総合公園	魚津市三ヶ	魚津市施設管理公社	(0765)24-9578	ソメイヨシノ、サトザクラ
8	新川学びの森天神山交流館	魚津市天神野新	新川学びの森天神山交流館	(0765)31-7001	ソメイヨシノ、サトザクラ
9	行田公園	滑川市上小泉	滑川市まちづくり課	(076)475-2111	ソメイヨシノ
10	常願寺川公園	立山町利田	富山県常願寺川公園管理事務所	(076)463-2034	ソメイヨシノ、サトザクラ
11	森林研究所・樹木園	立山町吉峰	農林水産総合技術センター森林研究所	(076)483-1511	サトザクラほか150品種
12	常西用水プロムナード	富山市上滝ほか	富山市大山総合行政センター農林商工課	(076)483-2593	ソメイヨシノ
13	松川公園・磯部堤	富山市磯部町～東田地方町	富山市公園緑地課	(076)443-2110	ソメイヨシノ
14	いたち川公園	富山市今木町～大泉町	富山市公園緑地課	(076)443-2110	ソメイヨシノ
15	神通川左岸堤防	富山市五福	北陸地方整備局富山河川国道事務所有沢出張所	(076)425-1042	ソメイヨシノ
16	城址公園	富山市本丸	富山市公園緑地課	(076)443-2110	ソメイヨシノ
17	呉羽丘陵	富山市北代ほか	富山市公園緑地課	(076)443-2110	エドヒガン、ヤマザクラ、カスミザクラ
18	呉羽山公園	富山市安養坊ほか	富山市公園緑地課	(076)443-2110	エドヒガン、ソメイヨシノ、ヤマザクラ
19	春日温泉郷	富山市春日	富山市大沢野総合行政センター農林商工課	(076)467-5815	ソメイヨシノ
20	寺家公園	富山市寺家	富山市大沢野総合行政センター農林商工課	(076)467-5815	ソメイヨシノ、サトザクラ
21	神通川さくら堤・塩の千本桜	富山市八尾町西神通・中神通 富山市塩	富山市八尾総合行政センター建設課 富山市大沢野総合行政センター農林商工課	(076)454-3111 (076)467-5815	ソメイヨシノ
22	城ヶ山公園	富山市八尾町城ヶ山	富山市八尾総合行政センター建設課	(076)454-3111	ソメイヨシノ、ヤマザクラ サトザクラ、ギョウコウ
23	富山県中央植物園	富山市婦中町上豊田	富山県中央植物園	(076)466-4187	ソメイヨシノ、サトザクラ
24	富山市婦中ふるさと自然公園	富山市婦中町羽根	富山市婦中総合行政センター農林商工課	(076)465-2116	ソメイヨシノ
25	いこいの村富山	富山市婦中町細谷	いこいの村富山	(076)469-5770	エドヒガン、ソメイヨシノ シダレザクラ、サトザクラ
26	鎌倉八幡宮の大桜	富山市山田村鎌倉	富山市山田総合行政センター産業建設課	(076)457-2111	エドヒガン
27	内川べり	射水市八幡町・中新湊・二の丸町	射水市農林水産課	(0766)82-1959	ソメイヨシノ
28	太閤山ランド	射水市黒河	太閤山ランド管理センター	(0766)56-6116	ソメイヨシノ
29	薬勝寺池公園	射水市中太閤山	射水市農林水産課	(0766)82-1959	ソメイヨシノ
30	東洋紡績株式会社富山事業所庄川工場	射水市犬内	射水市農地林務課 東洋紡績株式会社富山事業所庄川工場	(0766)82-1960 (0766)52-2323	ソメイヨシノ
31	高岡古城公園	高岡市古城	高岡古城公園管理事務所	(0766)20-1563	コシノヒガン、ソメイヨシノほか
32	水道つつじ公園	高岡市笹八口	高岡市水道局総務課	(0766)20-1623	ソメイヨシノ、シダレザクラ、ヤマザクラ
33	千保川沿い	高岡市清水町～下黒田	高岡市花と緑の課	(0766)20-1417	ソメイヨシノ
34	二上山公園(城山園地)	高岡市東海老坂	高岡市花と緑の課	(0766)20-1417	キンキマメザクラ、ヤマザクラ、サトザクラ
35	駒つなぎ桜	氷見市栗原	氷見市都市計画課	(0766)91-7117	エドヒガン
36	余川古寺の桜	氷見市余川	氷見市都市計画課	(0766)91-7117	エドヒガン
37	上久津呂のツバキ・キクザクラ	氷見市上久津呂	氷見市都市計画課	(0766)91-7117	トノキクザクラ
38	朝日山公園	氷見市幸町	氷見市都市計画課	(0766)91-7117	ソメイヨシノ
39	岸渡川桜並木	高岡市福岡町福岡新	高岡市花と緑の課	(0766)20-1417	ソメイヨシノ
40	城山公園	小矢部市城山町	小矢部市商工観光課	(0766)67-1760	ソメイヨシノ
41	俱利伽羅泉定公園	小矢部市松永	小矢部市商工観光課	(0766)67-1760	サトザクラ
42	上和田運動公園・キャンプ場	砺波市上和田	砺波市チューリップ四季彩館	(0763)33-7716	ソメイヨシノ、サトザクラ
43	向野のエドヒガン	南砺市野口	南砺市林政課	(0763)23-2033	エドヒガン
44	桜ヶ池	南砺市立野原東	南砺市林政課	(0763)23-2033	キンキマメザクラ、コシノヒガン、ソメイヨシノ オオシマザクラ、サトザクラ
45	舟戸公園・水記念公園	砺波市庄川町金屋ほか	砺波市庄川支所管理課	(0763)82-1901	コシノヒガン、ソメイヨシノ
46	砺波嵐山	砺波市庄川町金屋ほか	砺波市庄川支所管理課	(0763)82-1901	エドヒガン
47	千谷の宮桜	南砺市院瀬見	南砺市林政課	(0763)23-2033	エドヒガン
48	赤祖父湖畔	南砺市川上中	南砺市林政課	(0763)23-2033	ソメイヨシノ、サトザクラ
49	安居寺公園	南砺市安居	南砺市林政課	(0763)23-2033	ソメイヨシノ
50	ふくみつ河川公園	南砺市福光	南砺市林政課	(0763)23-2033	ソメイヨシノ、サトザクラ

資料 県森林政策課調(平成15年度選定)

(7)とやま水源の森、箇所一覧及び箇所位置図

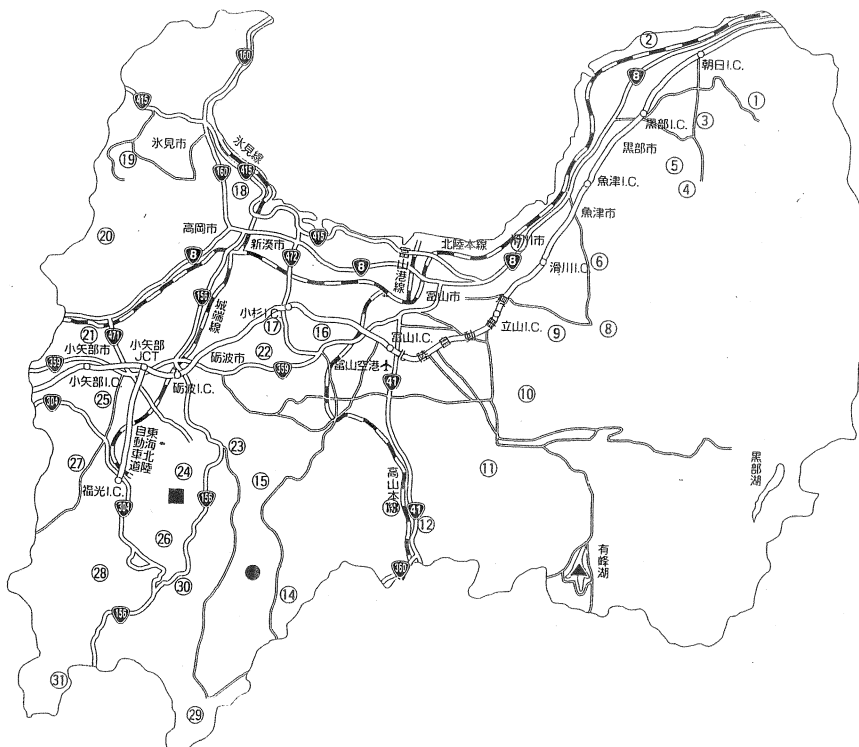
番号	森林の名称	選定 基準	天然林と人工林の割合		水源の種類	主な見どころ
			天然林	人工林		
1	朝日小川水源の森 (朝日町)	①	90%	10%	朝日小川ダム	ブナやミズナラの新緑と紅葉 ダム湖周辺の公園・ハーブ園
2	杉沢の沢スギ (入善町)	④	100%	—	湧水	伏条更新の貴重な杉林・多様な植生 (国指定天然記念物)
3	舟見水源の森 (入善町)	③	62%	38%	渓流水	舟見山自然公園 ミズナラ林からヒメコマツへの変化
4	宇奈月水源の森 (黒部市)	①	95%	5%	渓流水	ブナやミズナラの新緑と紅葉 町名の由来地、温泉
5	嘉例沢森林公園 (黒部市)	②	90%	10%	湧水	ブナ林の宝庫、ワサビやカワモズクなど の水生植物、磨崖仏
6	古鹿熊水源の森 (魚津市)	①	90%	10%	角川ダム	ブナやミズナラの新緑と紅葉 雨乞いの本尊
7	行田公園 (滑川市)	②	70%	30%	湧水	市街地の中にある自然公園、ハナショウ ブ園、植物や野鳥の観察
8	千石川水源の森 (上市町)	①	85%	15%	上市川 第2ダム	コナラやミズナラの新緑と紅葉 千石森林公園、三枚滝
9	大岩水源の森 (上市町)	④	75%	25%	渓流水	火山の噴火による湖沼群 大岩山日石寺、そうめん
10	白岩川水源の森 (立山町)	①	55%	45%	白岩川ダム	ブナやミズナラの新緑と紅葉 ミズバショウの群生、国立立山少年自然の家
11	熊野川水源の森 (富山市)	①	90%	10%	熊野川ダム	ブナやミズナラの新緑と紅葉 ダム湖周辺の公園
12	下夕南部水源の森 (富山市)	③	66%	34%	渓流水及び 湧水	県下有数のスギの美林 野仏の里、神通峡
13	庵谷水源の森 (富山市)	④	70%	30%	渓流水	旧飛騨街道、庵谷峠からの展望、神通峡
14	白木峰水源の森 (富山市)	②	76%	24%	渓流水	ブナやチシマザサの群集、高原植物の宝庫 とやま21世紀の森
15	深道水源の森 (富山市)	④	73%	27%	渓流水	ブナ林の群生、ブナの新緑と紅葉、山菜採り 山田村指定文化財
16	古洞水源の森 (富山市)	②	95%	5%	古洞ダム	ダム周辺の多様な植生、野鳥の宝庫 山菜採り、自然活用村
17	笹尾池水源の森 (射水市)	③	42%	58%	笹尾池	渇水時にも涸れないため池、山菜の宝庫
18	太田水源の森 (高岡市)	②	90%	10%	与茂九郎池、 赤尾谷内池	二上山周辺最大のため池 太田自然休養村
19	桑の院水源の森 (氷見市)	③	53%	47%	桑の院池	農業の発展に貢献、縄文式土器の発掘
20	五位水源の森 (高岡市)	②	69%	31%	五位ダム	ダム湖周辺の景観 とやまふくおか家族旅行村
21	くりから水源の森 (小矢部市)	④	94%	6%	埴生大池	低山帯の貴重なブナ林 源平合戦の古戦場、埴生八幡宮
22	頼成・増山水源の森 (砺波市)	②	45%	55%	和田川ダム	郷土種のマスマヤスギ 県民公園頼成の森、増山城址公園
23	庄川湯谷水源の森 (砺波市)	②	70%	30%	湧水	グリーンシャワーの降る森 牛獄ふるさと歩道、三段の滝
24	八乙女・不動滝水源の森 (南砺市)	③	40%	60%	渓流水	閑乗寺自然公園、不動滝、不動滝の霊水

番号	森林の名称	選定基準	天然林と人工林の割合		水源の種類	主な見どころ
			天然林	人工林		
25	妃の清水の森 (南砺市)	④	57%	43%	湧水	安居寺周辺の自然環境緑地公園
26	縄ヶ池水源の森 (南砺市)	②	84%	16%	縄ヶ池	ブナやミズナラの新緑と紅葉 ミズバショウの群生(県指定天然記念物)
27	槍の先水源の森 (南砺市)	④	71%	29%	湧水	コナラやミズナラの新緑と紅葉 医王山自然公園
28	臼中水源の森 (南砺市)	①	94%	6%	臼中ダム	ブナやコナラの新緑と紅葉 ロックフィルダム
29	水無山水源の森 (南砺市)	①	57%	43%	水無ダム	ミズバショウの群生、高山植物の宝庫 白木水無自然公園
30	籠渡水源の森 (南砺市)	④	53%	47%	湧水	樹齢300年のなだれ防止林 泉の大杉、庄川峡
31	桂湖水源の森 (南砺市)	①	99%	1%	堺川ダム	有峰、黒部に次ぐ人工湖 ダム湖周辺の公園施設、B級漕艇場
全 国	ありみね		88%	12%	有峰ダム	薬詩岳の登山口、植物や野生動物の宝庫 有峰ふるさと自然公園
全 国	利賀ふれあいの森		52%	48%	湧水	樹齢300年のミズナラ、樹齢150年以上の 天然林、コウの貴水
全 国	赤祖父山のブナ林		100%	—	赤祖父池	ブナやミズナラの新緑と紅葉 ヘラブナ釣り、ユキツバキの名称

○ 「とやま水源の森」選定基準

- ①水道・用水等(ダム等)の取水源になっている森林
- ②レクリエーション・教養の場になっている森林
- ③水源かん養機能向上のための森林整備に適切にかつ積極的に実施されている森林
- ④歴史上、文化上価値の高い森林

「とやま水源の森」箇所位置図



資料 森林政策課(平成8年度選定)

(8) 自然公園等の概要

(イ) 自然公園等現況表

種 別	箇所数	面積 (ha)	県土面積に占 める割合(%)	概 要
国立公園	2	79,173	18.64	中部山岳、白山
国定公園	1	1,005	0.24	能登半島
県立自然公園	5	39,576	9.32	朝日、有峰、五箇山、白木水無、医王山
県定公園	17	16,829	3.96	神通峡、呉羽丘陵、高岡古城、俱利伽羅、 庄川峡、大岩眼目、松倉城跡、増山城跡、 夢の平、稲葉山・宮島峡、桜ヶ池、 八乙女山・閑乗寺・片貝・立山山麓・牛岳・ふくおか・西山森林・白が峰
自然環境保全地域	11	624	0.15	沢杉、縄ヶ池・若杉、愛本、東福寺、 神通峡、深谷、山の神、池の尻、 日尾御前、常楽寺、谷内谷
合 計	36	137,207	32.30	

(ロ) 自然公園の概要

区 分	名 称	面積(ha)	左のうち特別地域	指定年月日	関 係 市 町 村
国立公園	中部山岳	76,431	73,837	昭和9年12月4日	朝日町、黒部市、魚津市、 上市町、立山町、富山市
	白 山	2,742	2,742	昭和37年11月12日	南砺市
	小 計	79,173	76,579		
国定公園	能登半島	1,005	964	昭和43年5月1日	高岡市、氷見市
県立 自然公園	朝 日	9,623	9,355	昭和48年3月13日	朝日町
	有 峰	11,600	11,600	〃	富山市
	五 箇 山	3,856	3,275	〃	南砺市
	白木水無	11,554	6,473	昭和49年3月30日	富山市、南砺市
	医王山	2,943	1,548	昭和50年2月22日	南砺市
	小 計	39,576	32,251		
合 計	8か所	119,754	109,794		

(ハ) 県定公園の概要

名 称	面積(ha)	指定年月日	関 係 市 町 村	備 考
神通峡	1,160	昭和42年10月7日	富山市	
呉羽丘陵	487	〃	富山市	一部都市公園と重複
高岡古城	22	〃	高岡市	都市公園と重複
俱利伽羅	758	〃	小矢部市	
庄川峡	835	昭和43年4月16日	砺波市	一部都市公園と重複
大岩眼目	2,880	昭和44年10月25日	上市町	
松倉城跡	1,083	平成4年3月26日	魚津市	
増山城跡	345	〃	砺波市	一部都市公園と重複
夢の平	221	〃	〃	
稲葉山・宮島峡	757	〃	小矢部市	
桜ヶ池	485	〃	南砺市	一部都市公園と重複
八乙女山・閑乗寺	633	〃	砺波市、南砺市	〃
片貝	2,290	平成17年8月17日	魚津市	
立山山麓	980	〃	富山市	
牛岳	2,431	〃	富山市、砺波市、南砺市	
ふくおか・西山森林	740	〃	高岡市	
白が峰	722	〃	氷見市	
合 計	16,829			

資料 県自然保護課調(平成21年3月末日現在)

(二) 自然環境保全地域の概要

名 称	場 所	面 積 (ha)	指定年月日	特別地区 指定年月日	野生動植物保護 地区指定年月日	主な保全対象
沢 杉 自然環境保全地域	下新川郡入善町 吉原	2.67 (2.67)	昭48年10月20日 県告示 1,037号	昭51年12月25日 県告示 1,234号		黒部川末端扇状地の伏流水とサワスギ等の植生
縄ヶ池・若杉 自然環境保全地域	南砺市大堀屋	315.70	昭48年10月20日 県告示 1,037号			山地帯における池沼湿原のミズバショウ及びブナ、ミズナラの天然林
愛 本 自然環境保全地域	黒部市宇奈月町 中ノ口	11.78 (1.89)	昭51年6月1日 県告示 548号	昭51年12月25日 県告示 1,234号		黒部川扇頂部の地形とウラジロガシ林
東福寺 自然環境保全地域	滑川市東福寺	71.55	昭51年6月1日 県告示 548号			河岸段丘等の地形と安山岩で形成された節理の露頭
神通峡 自然環境保全地域	富山市 寺津・片掛・庵谷	152.68 (45.04)	昭51年6月1日 県告示 548号	昭51年12月25日 県告示 1,234号		神通川のV字峡谷とウラジロガシ、アカシゲ林
深 谷 自然環境保全地域	富山市八尾町 深谷	8.48 (1.75) ((1.75))	昭53年7月11日 県告示 717号	昭53年12月14日 県告示 1,305号	昭53年12月14日 県告示 1,306号	オオミズゴケ、モウセンゴケ等の湿性植物の群生地とハッチョウトンボの生息地
山の神 自然環境保全地域	南砺市利賀村 阿別当	12.50 (12.50)	昭54年8月7日 県告示 934号	昭55年1月5日 県告示 1号		ブナ、ミズナラの天然林
池の尻 自然環境保全地域	魚津市二ヶ 池ノ尻	1.36 (1.36)	昭56年1月17日 県告示 23号	昭56年2月12日 県告示 116号		県内最大のミズバショウの純群落とモリアオガエル、クロサンショウウオの繁殖地
日尾御前 自然環境保全地域	富山市八尾町 内名	34.94 (34.94)	昭56年11月26日 県告示 1,210号	昭56年11月26日 県告示 1,212号		安山岩質凝灰岩の特異な地形と優れた天然林
常楽寺 自然環境保全地域	富山市婦中町 千里	10.99 (0.70)	昭61年7月9日 県告示 1,046号	昭61年10月17日 県告示 1,567号		低山丘陵地にあるウラジロガシの天然林
やちのたに 谷内谷 自然環境保全地域	南砺市利賀村 百瀬川	1.13 (0.19) ((0.19))	昭61年 7月 9日 県告示 1,046号	昭61年10月17日 県告示 1,567号	昭61年10月17日 県告示 1,568号	低山地帯におけるオオミズゴケを中心とする湿性植物の群生地
計	11地域	623.78 (101.04) ((1.94))				

資料 県自然保護課(平成21年3月末日現在)

(注) ()内は特別地区面積、(())内は野生動植物保護地区面積。

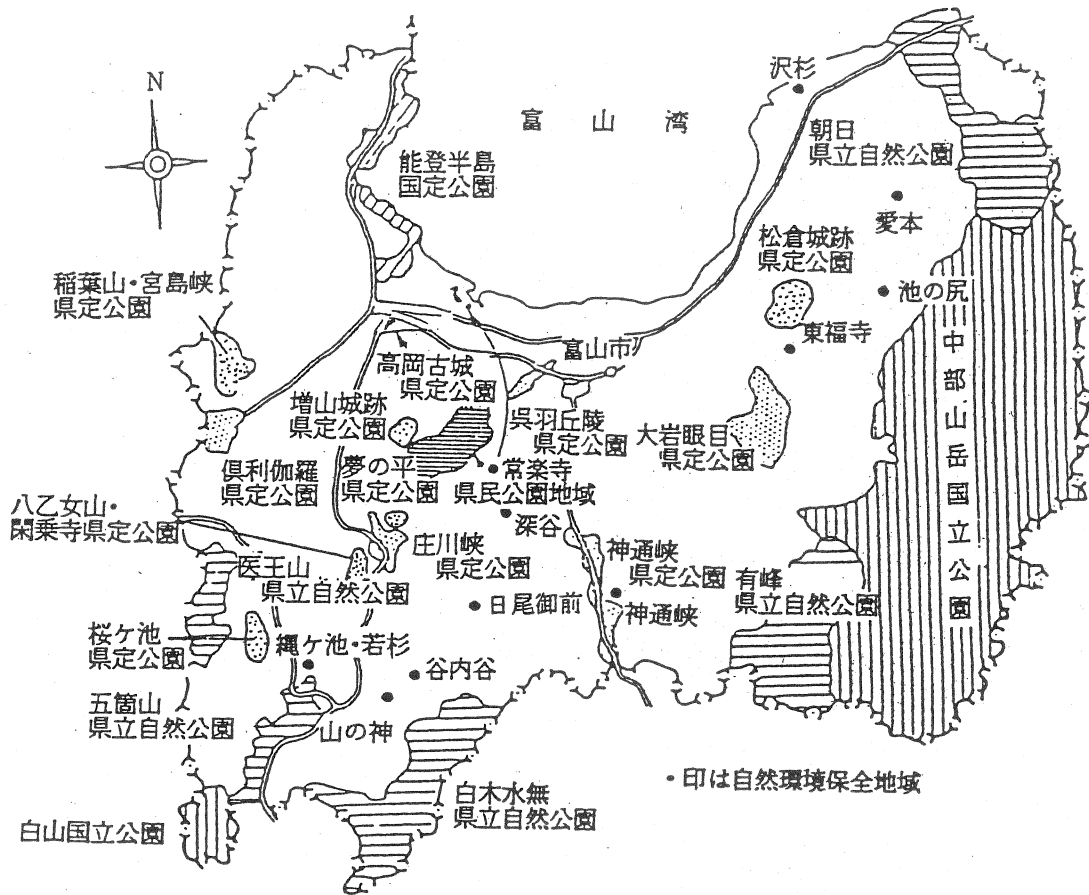
(ホ) 県民公園の概要

種別	名称	規模(ha)	設置の目的	開設年月
都市公園	県民公園新港の森	25	① 公害防止のためのグリーンベルトの確保 ② 県民の休息、散歩、遊戯、運動等総合的なレクリエーションの場の提供	57年10月
	県民公園太閤山ランド	117	県民に休息、観賞、散歩、遊戯、運動等総合的なレクリエーションの場の提供	58年7月
自然風致公園	県民公園頼成の森	115	県民に森林を生かした休養の場の提供	50年4月
	県民公園自然博物館「ねいの里」	13	① 県民に自然に関する学習の場の提供 ② 野生鳥獣の保護	56年6月
	県民公園野鳥の園	78	① 県民に自然探勝の場の提供 ② 野鳥の保護	60年10月
指定公園	中央サイクリングロード	延長約19km	県民公園と有機的かつ一体的に機能する公園	52年4月
	いこいの村	17		54年5月
(遊歩道)	公園街道	延長19.3km	県民公園を結ぶ自然歩道	58年4月

資料 県環境政策課、自然保護課、都市計画課(平成21年3月末日現在)

(注) 中央サイクリングロードには、富山市花ノ木から射水市黒河までの間、遊歩道が併設されている。

(へ) 自然公園等現況図



(9) 林業関係事業等の市町村指定年度等一覧表

センター別	市町村別	地域森林計画樹立	市町村森林整備計画樹立	特定市町村	大規模林業圏	林業構造改善						
						1次	2次	新	活性化	強化	確立	林業・木材構造
新川	魚津市	H18	H18	H11	48	44		山59	総3	事業9		林経14
	滑川市	H18	H18	—				山59	総3	事業9		林経14
	黒部市	H18	H18									
	(黒部市)	—	—	H11	48		49・54	山59	総3	事業9		林経14
	(宇奈月町)	—	—	H11	48			山59	総3	事業9		林経14
	入善町	H18	H18	—	48			山59	総3	事業9		林経14
	朝日町	H18	H18	H11	48	42	52	山59	総3	事業9		林経14
富山	富山市	H18	H18									
	(富山市)	—	—	—					総2	事業8		林経14・木材14・林経15
	(大沢野町)	—	—	H11	48		53				集約12	
	(大山町)	—	—	H11	48	43	54	山63		(緊急11)	集約12	
	(八尾町)	—	—	H11	48	44	48	山57	総2	事業8		林経14・木材14
	(婦中町)	—	—	H11					総2	事業8		林経14・木材14
	(山田村)	—	—	H11					総2	事業8		林経14・木材14
	(細入村)	—	—	H11	48				総2	事業8		林経14・木材14
	舟橋村	—	—	—								
	上市町	H18	H18	H11	48	40	54					集約12
立山町	H18	H18	H11	48	41	49	山63				集約12	
高岡	高岡市											
	(高岡市)	H15	H15	H11				地58	総3			
	(福岡町)	H15	H15	H11				地56	地2・総3			
	氷見市	H15	H15	H11		45	51	山62	総6			
	小矢部市	H15	H15	H11		42・46	50	山57	総3			
	射水市											
	(新湊市)	—	—	—								
	(小杉町)	H15	H15	—					総3			
	(大門町)	H15	H15	—					総3			
	(下村)	—	—	—								
(大島町)	—	—	—									
砺波	砺波市											
	(砺波市)	H15	H15	H11					総5	事業11		林経16
	(庄川町)	H15	H15	H11				地56	資6	事業11		
	南砺市											
	(城端町)	H15	H15	H11	48	46	50	山56		事業11		
	(平村)	H15	H15	H11	48	40	51	活60	地2			
	(上平村)	H15	H15	H11	48	39	51					
	(利賀村)	H15	H15	H11	48	39・45	47・53	山活60	中山7		集約13	
	(井波町)	H15	H15	H11				適59		事業11		
	(井口村)	H15	H15	H11					美6	事業11		
(福野町)	H15	H15	H11						事業11			
(福光町)	H15	H15	H11	48	43	47・52	山55	資2	事業11			
富山県							広61					
合計		31	31	26	16	13	14	15	11	4	2	2

資料 森林政策課ほか調

特用林産			山村振興対策						過疎地域	豪雪対策		辺地数	経済地帯
			振興山村	山村振興計画樹立						豪雪地帯	特別豪雪地帯		
林産集落	産地化	産地振興		1期	2期	3期	4期	5期					
			松倉	45	50	61				38			中間農業地域
										38		3	平地農業地域
			東布施	45	51					38			平地農業地域
										38	46		中間農業地域
										38			平地農業地域
			宮崎、境 南保、山崎	43	48	55	8	14		38			中間農業地域
										38			都市の地域
										38			中間農業地域
			大山、福沢	46	53	61	9			38	46	3	中間農業地域
	山7		卯花、野積 仁歩、大長谷	47	52	59	6	11		38	48	6	山間農業地域
										38			平地農業地域
			全域	46	52	57	4	11	1	38	46	2	中間農業地域
									1	38	51		山間農業地域
										38			平地農業地域
			大岩、白萩	43	47	54				38	46	2	中間農業地域
			東谷	47	53	60	10			38	48	1	中間農業地域
	山2・山4									38			都市の地域
	山2		五位山	47	54	63				38		2	平地農業地域
A57	山6									38		35	中間農業地域
										38		1	平地農業地域
										38			都市の地域
										38			都市の地域
										38			平地農業地域
										38			平地農業地域
										38			平地農業地域
												5	
										38			平地農業地域
										38	54		中間農業地域
									1			11	
			藪谷	44	51				-	38	54	-	中間農業地域
	山3・山7	地9	全域	42	49	57	5	13	-	38	46	-	山間農業地域
	山5		全域	41	48	55	4	11	-	38	46	-	山間農業地域
			全域	40	49	56	7		-	38	46	-	山間農業地域
									-	38		-	平地農業地域
									-	38		-	平地農業地域
									-	38		-	平地農業地域
			西太美、太美山	44	50	56	3		-	38	54	-	中間農業地域
9	8	1		14	14	12	9	5	3	35	13	71	

(10) 林業関係団体一覧

平成22年3月31日現在

団 体 名	郵便番号	所 在 地	代 表 者	電話番号	FAX番号
富山県森林組合連合会	930-2226	富山市八町6931	代表理事 会長 内藤 邦彦	434-3351	434-1794
富山県山林協会	930-0096	富山市舟橋北町4-19 県森林水産会館	会 長 河合 常則	441-5737	441-5714
(社)とやま緑化推進機構	〃	〃	理事 長 犬島 伸一郎	441-6186	433-6100
富山県樹苗緑化協同組合	〃	〃	理事長 瀬戸 達也	441-6188	433-0361
富山県木材組合連合会	939-0311	射水市黒河新4940	会 長 山田 幸志	(0766) 30-5101	(0766) 30-5102
富山県木材協同組合連合会	〃	〃	理事長 〃	〃	〃
富山県木材青壮年会	933-0287	射水市赤井188 (株)高岡木材市場	会 長 金森 泰	(0766) 52-2131	(0766) 52-5418
林業・木材製造業労働災害防止協会 富山県支部	930-2226	県森連内	支部長 内藤 邦彦	434-3351	434-1794
富山県建設業協会	930-0094	富山市安住町3-14 建設会館	会 長 近藤 駿明	432-5576	432-5579
富山県緑化造園土木協会	939-8206	富山市布瀬町2-4-16	〃 橋本 荘八	423-1023	423-7400
(社)富山県建築組合連合会	939-8251	富山市西荒屋25-4	〃 白井 宏	428-8255	428-8277
富山県営林管理委員会	930-8501	県森林政策課内	〃 山口 武雄	444-3386	444-4428
とやま林材業青年会議所	930-2226	県森連内	理事長 荒木 美博	434-3351	434-1794
富山県林業研究グループ協議会	〃	〃	会 長 武田 秀和	〃	〃
富山県水源林造林協議会	930-0096	富山市舟橋北町4-19 県森林水産会館	〃 澤崎 義敬	431-4292	442-5501
富山県林業構造改善協議会	930-2226	県森連内	〃 内藤 邦彦	434-3351	434-1794
富山県幹線林道整備推進協議会	930-0096	県山林協会内	〃 河合 常則	441-5737	441-5714
富山県林業用優良種苗需給調整協議会	930-8501	県森林政策課内	〃 寺井 幹男	444-3389	444-4428
富山県林政協議会	〃	〃	〃 〃	444-3388	〃
富山県森林審議会	〃	〃	〃 長井 真隆	444-3385	〃
富山森林管理署	939-8214	富山市黒崎字塚田割591-2	署 長 加藤 元之	424-4931	424-4934
(独)森林総合研究所森林農地整備センター 富山水源林整備事務所	930-0096	富山市舟橋北町4-19 県森林水産会館	所 長 山崎 義忠	431-4292	442-5501
(社)富山県農林水産公社	〃	〃	理事長 植出 耕一	441-7394	432-7086
(財)花と緑の銀行	939-2713	富山市婦中町上轡田42	〃 石井 隆一	466-2425	465-5923
富山港植物検疫協会	931-8356	富山市岩瀬海岸通り5	会 長 金尾 雅行	437-9430	437-9430
伏木富山新港植物検疫協会	934-0095	高岡市石丸704-10	〃 柴 秀木	(0766) 82-5523	(0766) 82-2364
(株)富山県木材管理センター	931-8358	富山市東岩瀬町海岸通り7-2	代表取締役 社長 植出 耕一	438-2188	438-2531
富山県森林・木材研究所振興協議会	939-0311	県木連内	会 長 西村 亮彦	432-5057	441-8468
富山県素材生産組合	932-0231	南砺市山見1721 島田木材内	理事長 西村 亮彦	(0763) 82-0124	(0763) 82-0792
富山県しいたけ生産者協会	930-2226	県森連内	会 長 六田 敏夫	434-1740	434-1799

注:明記のない限り、電話・FAX番号の市外局番は076

県森林政策課ほか調