

平成24年度

富山県森林・林業統計書

平成26年4月刊行

富山県農林水産部

はじめに

本県は、県土の面積の約3分の2を森林が占めており、本州随一の植生自然度を誇っています。この豊かな森林は木材生産はもとより、「緑のダム」として県土の保全に大きく貢献するとともに、豊かな水資源を育んでいます。さらに、健康づくりや自然とのふれあいの場として、県民の生活に潤いと安らぎをもたらしています。このように多面的な機能を有する森林を適切に保全・整備し、県民の貴重な財産として次世代に引き継ぐことが重要となっています。

このようなことから、県では、県民全体でとやまの森を守り育てるため、平成19年度から「水と緑の森づくり税」を活用し、里山林や混交林の整備による多様な森づくりを進めるとともに、森林ボランティア活動支援や森林環境教育等を通じて、とやまの森を支える人づくりに取り組んでいるほか、平成24年度からは、優良無花粉スギ「立山 森の輝き」の普及や、カシノナガキクイムシ被害跡地への実のなる木の植栽などの新たな課題にも取り組んでいます。

一方、林業の振興については、森林整備・林業再生基金などを有効に活用して、元気な森林・林業・木材産業づくりの実現をめざして、健全で多様な森づくり、林業の担い手の育成・定着、木材の需要拡大と安定供給体制の構築などについて、県民の皆さんをはじめ、森林所有者、関係団体、市町村等の皆様と一体となった取組みを進めていきたいと考えています。

本書は、本県の森林・林業・木材産業に関する事項について取りまとめたものです。必要な情勢分析や各種事業計画立案等の基礎資料として、また、森林等に関する最新の情報を知る手助けとして、関係の皆様幅広く活用いただければ幸いです。

おわりに、本書の作成、編集にあたり、資料の提供にご協力いただいた関係の皆様へ深く感謝申し上げます。

平成26年4月

富山県農林水産部長

須 沼 英 俊

利用される方々に

1. 本書は、県森林政策課、自然保護課、統計調査課、農林水産総合技術センター、中部森林管理局、北陸農政局富山農政事務所、県森林組合連合会、その他関係官公署・団体から収集した資料により編集してあります。
2. 本書は原則として、平成20年(年度・暦年)から平成24年(年度・暦年)の5ヶ年間の資料に基づき作成したものです。
3. 特に注記しない限り、年度は平成25年3月31日現在で、年次は24年12月31日現在のものです。
4. 各統計の単位は、表の右肩に示してあります。また、単位以下は四捨五入を原則としたため、各数の計が総数に一致しない場合があります。
5. 統計表の符号の用法は次のとおりです。
 - 「0」 …… 数値が単位未満のもの
 - 「-」 …… 該当数値がないもの
 - 「…」 …… 該当数値不詳のもの
 - 「△」 …… 負数(マイナス)のもの
6. 市町村合併により平成16年11月1日に砺波市、南砺市、平成17年4月1日に富山市、同年11月1日に高岡市、射水市、平成18年3月31日に黒部市が新たに誕生しましたが、それぞれの新市に記載してある数値は、新市を対象とした調査数値があるものに対してはその数値を、合併前の市町村を対象とした調査数値しかないものについては合併前の市町村の数値を単純に合算して記載してあります。
7. 本書の統計資料についての問合せ等は、各表脚注に揚げた諸機関又は県森林政策課にお願いします。

目 次

	頁
富山県森林・林業の概況	1 ～ 15
統 計 表	
1 人口・土地	
(1)人口・就業者数	18 ～ 19
(2)土地	20 ～ 21
2 森林の概況	
(1)市町村別所有形態別森林面積	22 ～ 23
(2)市町村別林種別面積、蓄積(民有林)	24 ～ 27
(3)全県森林計画区別、樹種別森林資源表(民有林)	28
(4)全県森林計画区別、樹種別齢級別森林資源表(民有林)	29 ～ 49
(5)私有林の市町村別、所有形態別森林面積	50 ～ 51
(6)市町村別標高階別森林面積(民有林)	52 ～ 53
(7)市町村別傾斜階別森林面積(民有林)	54 ～ 55
(8)市町村森林整備計画における重視すべき機能に応じた森林の区分等の面	56
3 森林計画	
(1)森林経営計画	58
(2)森林施業計画	59
4 水と緑の森づくり	
(1)里山林・混交林等整備状況	60 ～ 61
(2)県民参加による森づくり年間参加述べ人数等	62
(3)森の寺子屋開催実績	62
(4)県民による森づくり提案事業(県民実践活動)実績	62
(5)「とやまの森づくりサポートセンター」への登録団体一覧	63 ～ 65
5 造林	
(1)造林実績	66 ～ 67
(2)山行苗木需給実績(針葉樹)	68
(3)林業用種苗生産者経営体別苗畑面積	68
(4)採種園(育種母樹林)の状況	69
(5)採穂園(育種母樹林)の状況	69
(6)民有林適地適木調査実績(土壌型別分布表)	70

6 林道・作業道(路)

(1) 林道現況	．．．．．	72	～	73
(2) 林道事業実績	．．．．．	74	～	75
(3) 作業道(路)現況	．．．．．	76	～	77
(4) 市町村別作業道(路)開設実績	．．．．．	78	～	79
(5) 緑資源幹線林道事業の概況	．．．．．	80	～	81
(6) 山のみち地域づくり交付金事業の概況	．．．．．	82		
(7) 林道災害復旧事業実績	．．．．．	83		

7 林業機械

(1) 林業機械の推移	．．．．．	84		
(2) 高性能林業機械の推移	．．．．．	84		

8 林業構造改善事業

(1) 市町村別事業実績総括表	．．．．．	85	～	87
-----------------	-------	----	---	----

9 林業金融

(1) 林業改善資金の貸付実績	．．．．．	88		
(2) 木材産業等高度化推進資金の貸付状況(年度末貸付残高)	．．．．．	88		

10 林産物

(1) 素材需給量	．．．．．	90	～	91
(2) 素材生産量(用途別、樹種別)	．．．．．	90	～	91
(3) 製材動態	．．．．．	90	～	91
(4) 製材用素材の樹種別入荷量	．．．．．	92	～	93
(5) 木材チップ需給状況	．．．．．	92	～	93
(6) 木材チップ工場数	．．．．．	92		
(7) しいたけほだ木伏込状況並びに特用林産物生産量	．．．．．	94	～	95

11 森林被害	
(1) 森林病虫害等防除実績	96
(2) 森林国営保険契約と損害てん補実績	97
12 森林組合	
(1) 森林組合連合会の構成	98 ～ 99
(2) 森林組合の構成	98 ～ 99
(3) 森林組合の事業内容	98 ～ 99
(4) 生産森林組合	98
(5) 下刈作業学生(草刈り十字軍)実績	100 ～ 101
13 林業労働, 入会林野, 林業後継者	
(1) 林業担い手数	102 ～ 103
(2) 入会林野等整備事業実績	104
(3) 林業グループ(林業研究グループ)の現況	104
(4) 青年林業士・指導林家・普及指導協力員・認定森林施業プランナー 林業作業士等(フォレストワーカー)名簿	105 ～ 107
(5) 花とみどりの少年団の現況	108 ～ 109
14 県営林	
(1) 県有林種別面積	110
(2) 県行造林種別面積	111
(3) 県有林の現況	112
(4) 県行造林の現況	113 ～ 114
(5) 水源林造成基金による取得用地	114
15 治山	
(1) 治山事業実績	116 ～ 118
(2) 緊急治山等事業、施設災害復旧事業および県単治山事業実績	119 ～ 121
(3) 山地災害危険地区数	122

16 保安林

(1)保安林の種類別面積表	．．．．．	124	～	127
(2)保安林の解除実績表	．．．．．	128		
(3)林地開発許可状況	．．．．．	129		

17 鳥獣保護及び狩猟

(1)狩猟者登録証交付状況	．．．．．	130		
(2)狩猟者登録を受けた者による鳥類捕獲数	．．．．．	130		
(3)狩猟者登録を受けた者による獣類捕獲数	．．．．．	130		
(4)有害鳥獣として捕獲された鳥類	．．．．．	130		
(5)有害鳥獣として捕獲された獣類	．．．．．	130		
(6)鳥獣保護区等一覧表	．．．．．	131	～	133

18 緑化

(1)緑の羽根募金状況	．．．．．	134		
-------------	-------	-----	--	--

19 試験研究

(1)農林水産総合技術センター森林研究所	．．．．．	135		
(2)農林水産総合技術センター木材研究所	．．．．．	136	～	137

20 付表

(1)森林・林業行政年表	．．．．．	138		
(2)とやま森林浴の森、箇所一覧及び箇所位置図	．．．．．	139	～	140
(3)県市町村の木・花木・花の一覧表	．．．．．	141		
(4)とやま花の名所、箇所一覧	．．．．．	142	～	143
(5)富山さくらの名所、箇所一覧	．．．．．	144	～	145
(6)とやま水源の森、箇所一覧及び箇所位置図	．．．．．	146	～	147
(7)自然公園等の概要	．．．．．	148	～	150
(8)林業関係事業等の市町村指定年度等一覧表	．．．．．	151		
(9)林業関係団体一覧	．．．．．	152		

富山県森林・林業の概況

森林・林業の主要指標

区 分	単位	数値	全国順位	備考(出典・調査時期)		
総土地面積	千ha	425	33	全国都道府県市区町村別面積調(国土地理院)H23.10.1現在		
森林面積	千ha	284	33	平成23年度森林資源現況調査(林野庁計画課)		
森林率	%	67	24	〃		
民 有 林	面積	千ha	178	38	〃	
	蓄積	千m3	36,859	37	〃	
	人 工 林	面積	千ha	50	42	〃
		率	%	28	44	〃
	蓄積	千m3	19,743	41	〃	
素材生産量	千m3	64	40	平成24年木材統計(農林水産省統計部)		
しいたけ生産量	t	1,207	16	平成24年特用林産基礎資料(林野庁)		
なめこ生産量	t	345	14	〃		
林家戸数	戸	6,398	43	2010年農林業センサス H22.2.1時点		
林業就業者数	人	737	36	平成22年国勢調査 H22.10.1時点		
林業産出額	千万円	258	34	平成24年生産林業所得統計報告書(農林水産省統計部)		
生産林業所得	千万円	101	38	〃		
森林組合数	組合数	4	42	2013森林・林業統計要覧 H24年3月末時点		
素材需要量	千m3	282	29	平成24年木材統計(農林水産省統計部)		
外材依存率	%	64.2	6	〃		
製材工場数	工場	91	35	〃		
民有林林道密度	m/ha	8.9	2	民有林森林整備施策のあらまし・H24年度末		
保安林率	%	69	1	2013森林・林業統計要覧 H24年3月末		

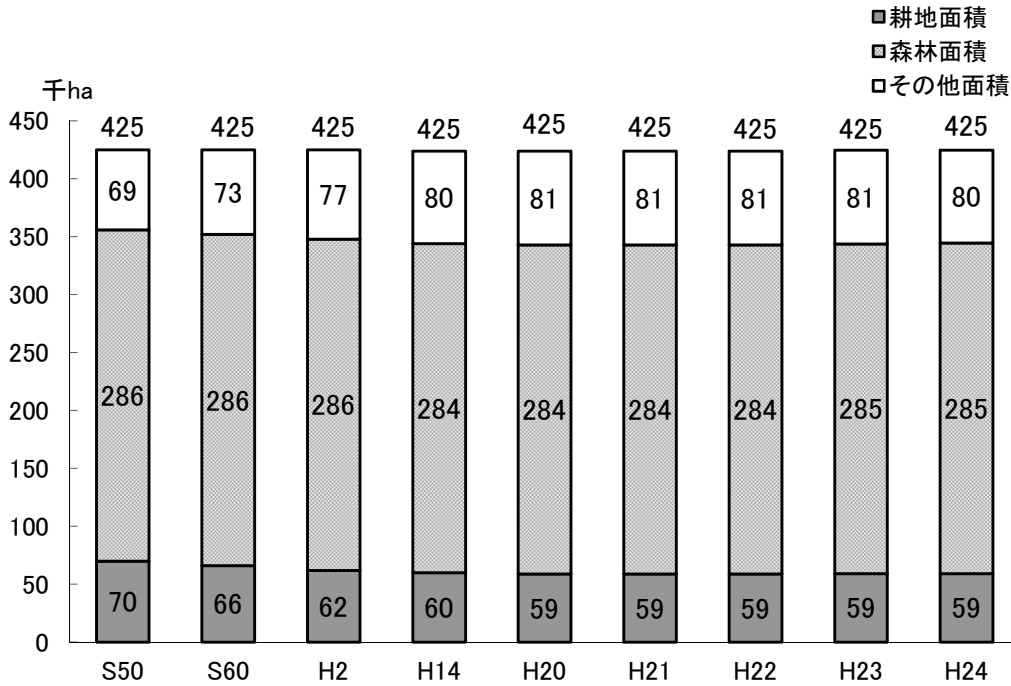
注:出典・調査時点の違いにより、数値が次ページ以降の数値と一致しない場合がある。

1 森林資源の現況

(1) 土地利用

本県の森林面積は285千haで、総土地面積425千haの67%を占め、全国平均とほぼ同じである。

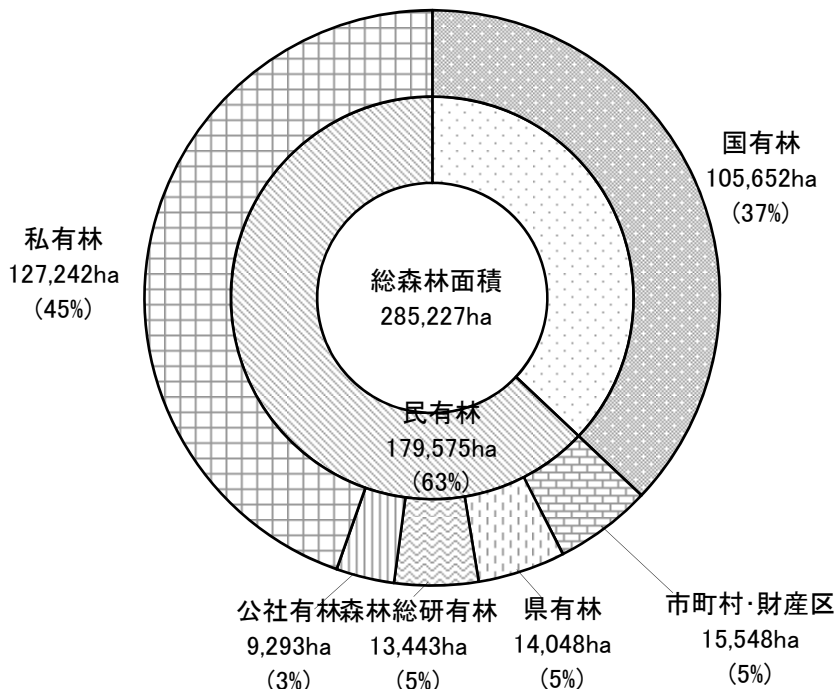
利用形態別土地面積の推移



(2) 経営形態別森林面積

経営形態別森林面積は国有林が37%、民有林63%であり、そのうち、私有林は民有林の71%を占めている。

経営体別森林面積

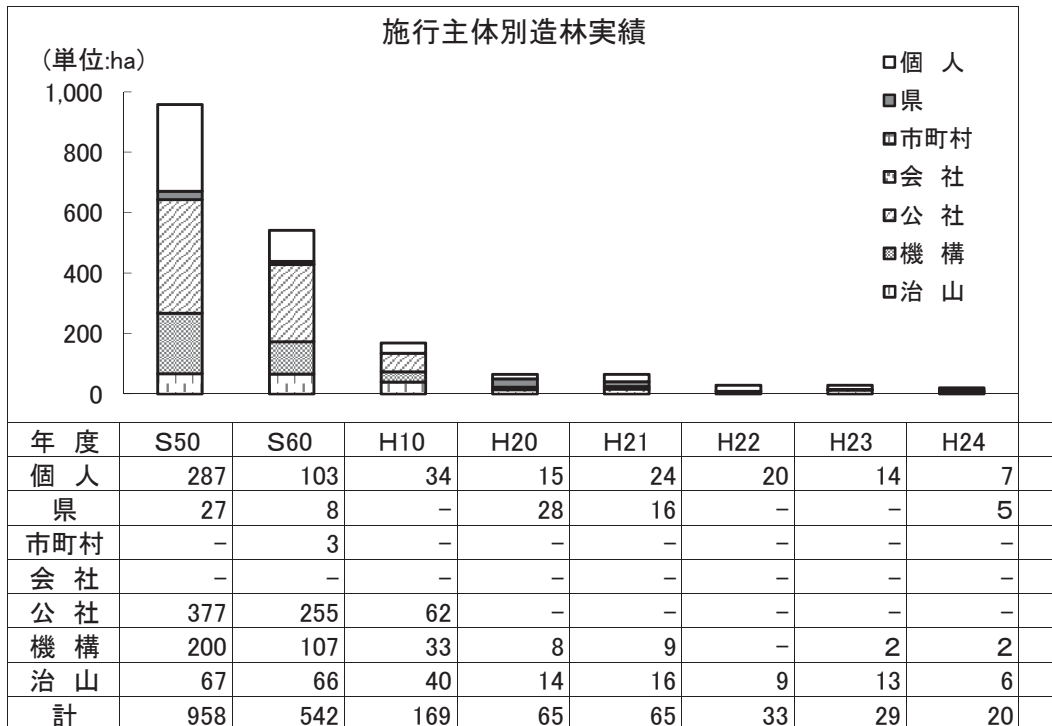


(平成25年3月31日現在)

2 造林等

(1) 人工造林の推移

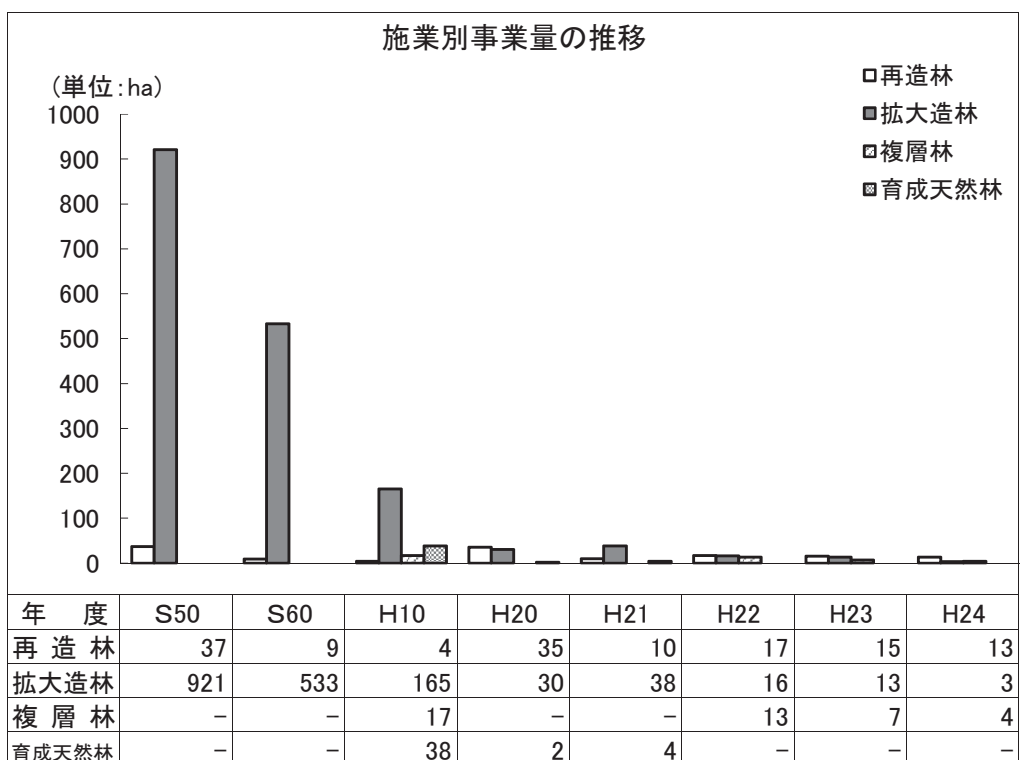
本県の造林実績は昭和42年度の2,232haをピークに減少を続け、平成24年度には20haと最盛時の1%に落ち込んでいる。



※ 実績は、拡大造林、再造林のみ。

(2) 人工造林・複層林・育成天然林整備の推移

最近は、再造林、拡大造林、育成天然林は横ばい傾向にある。

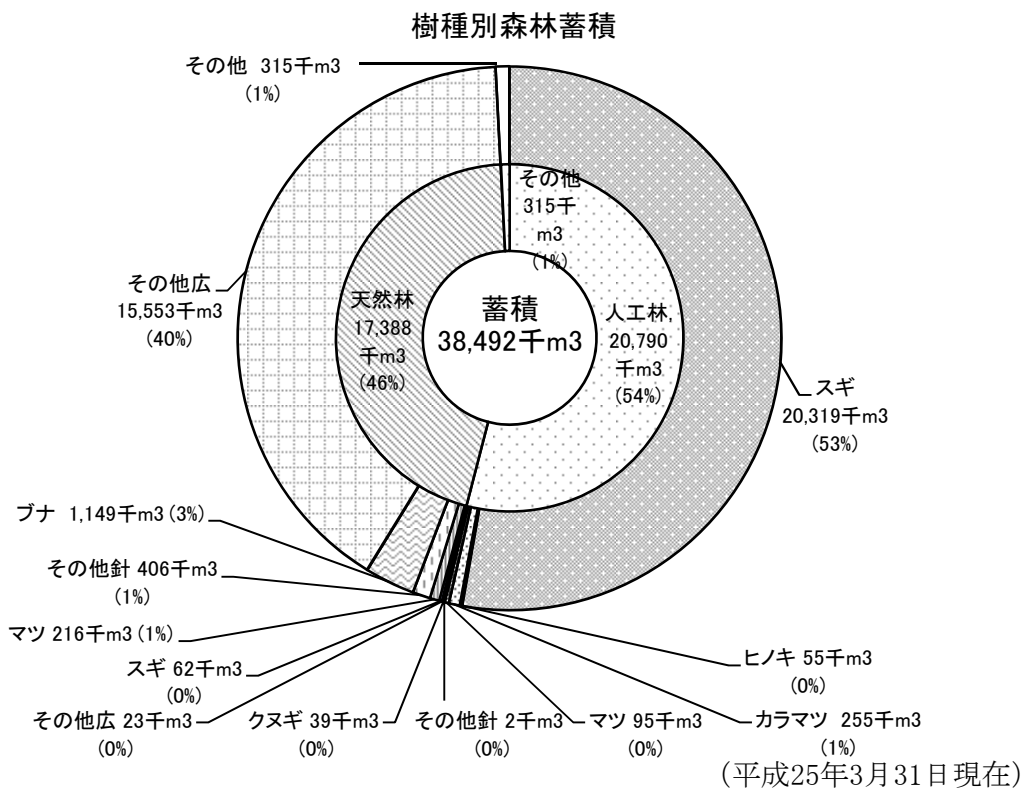
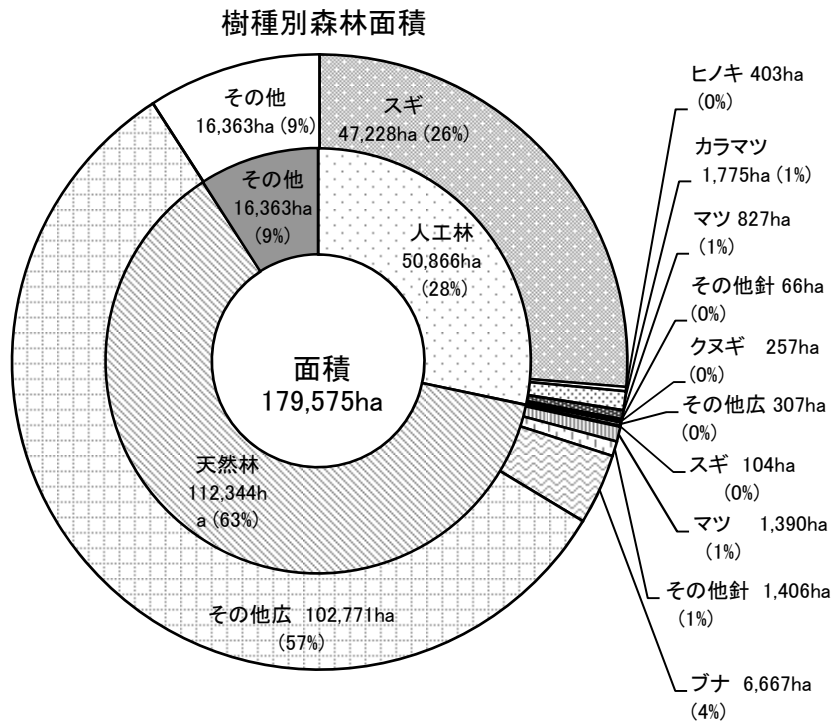


※ 事業量には、森林総研を含む。複層林は樹下植栽を含む。

(3) 民有林の樹種別森林面積及び蓄積

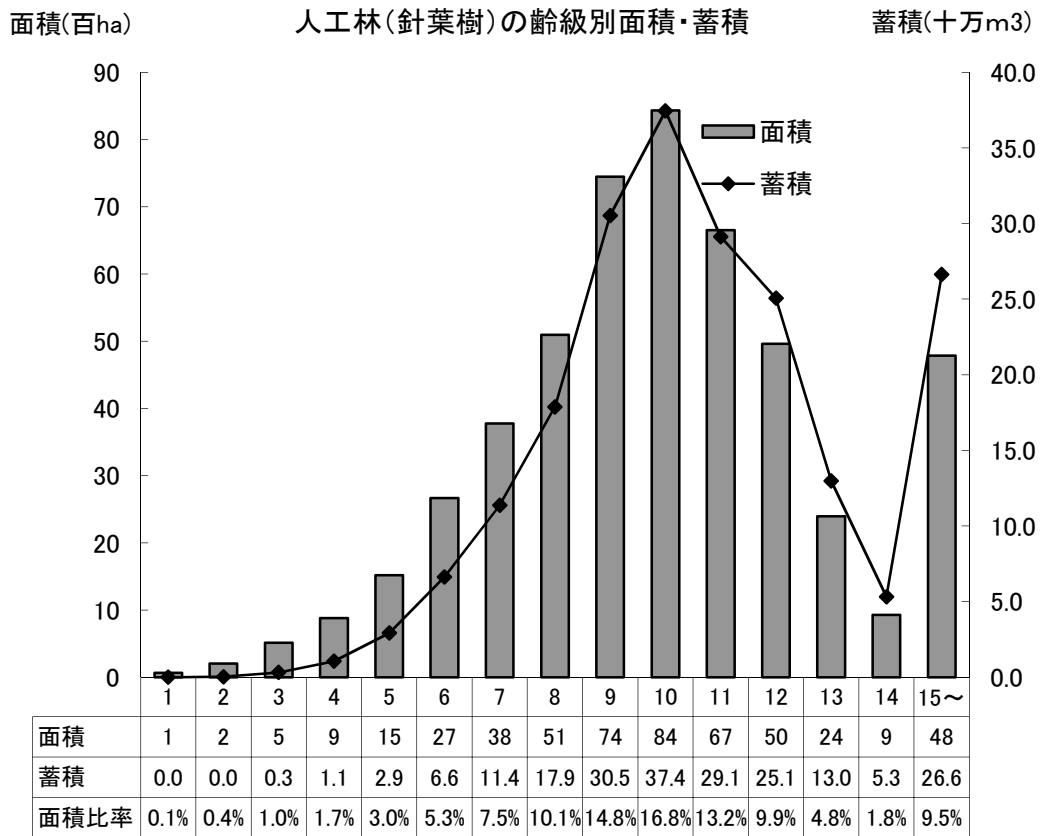
樹種別面積構成は針葉樹が29.6%(スギ26.4%、マツ類2.2%、ヒノキ0.2%、その他針0.8%)
 広葉樹 61.3%、その他9.1%である。

樹種別蓄積構成は針葉樹が 55.6%(スギ53.0%、マツ類1.5%、ヒノキ0.1%、その他針1.1%)
 広葉樹 43.6%、その他0.8%である。



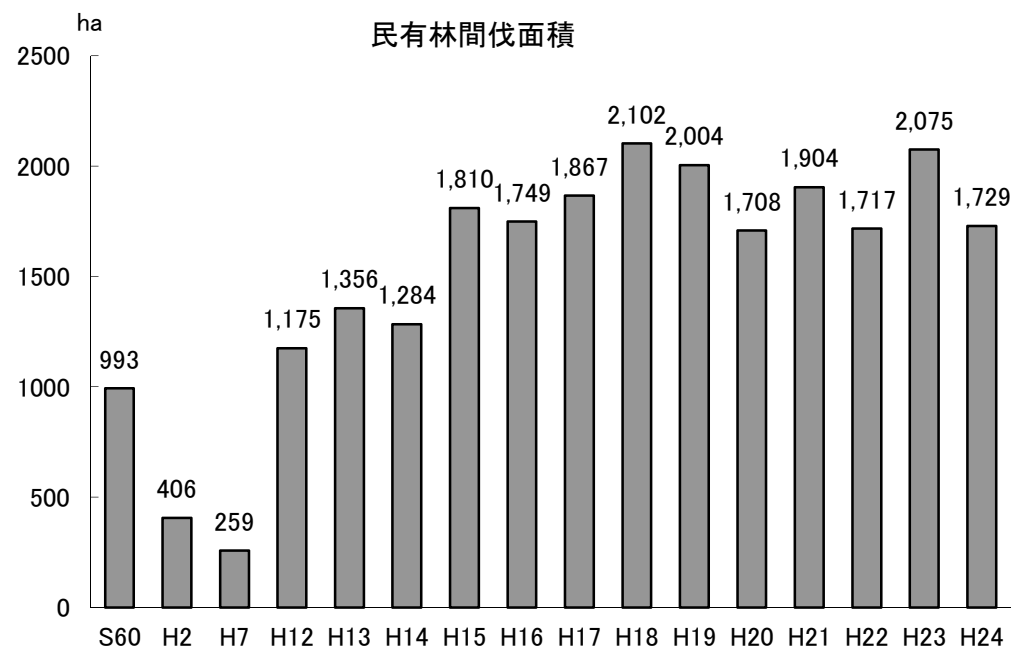
(4) 民有林人工林(針葉樹)の齡級構成

9齡級以上の、木材として利用可能な森林蓄積は1,671万m³で、全体の81%である。



(5) 民有林間伐実績

富山県森林・林業振興計画に基づく指標、平成33年間伐実績45,000haを達成するため、毎年約2,000haを目標として森林整備を進めている。



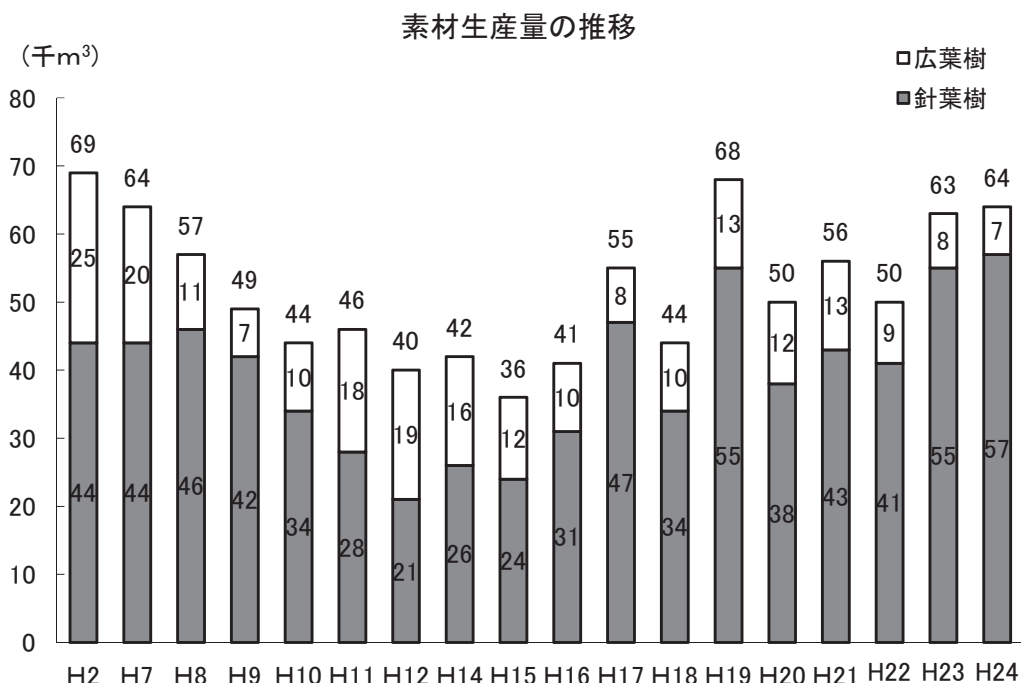
※除伐を含む

3 林産物生産

(1) 木材

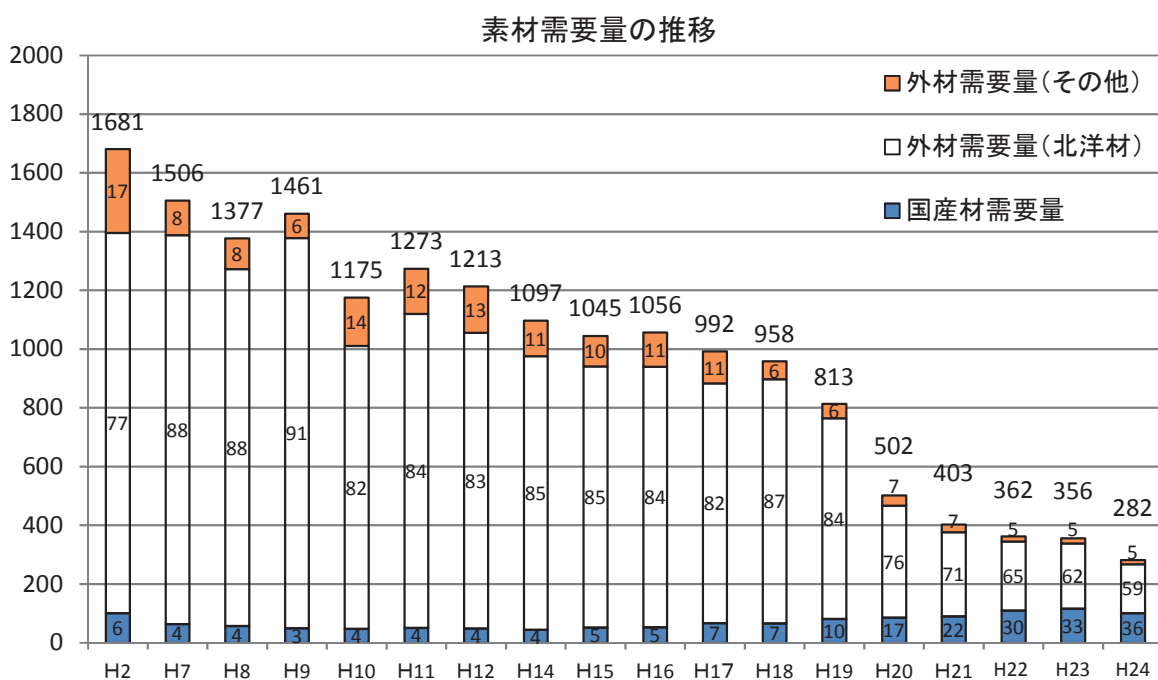
(ア) 素材生産

昭和55年に10万m³あった生産量は年々減少し、平成12年以降は約4万m³で推移していたが、近年は5～6万m³程度に増加している。



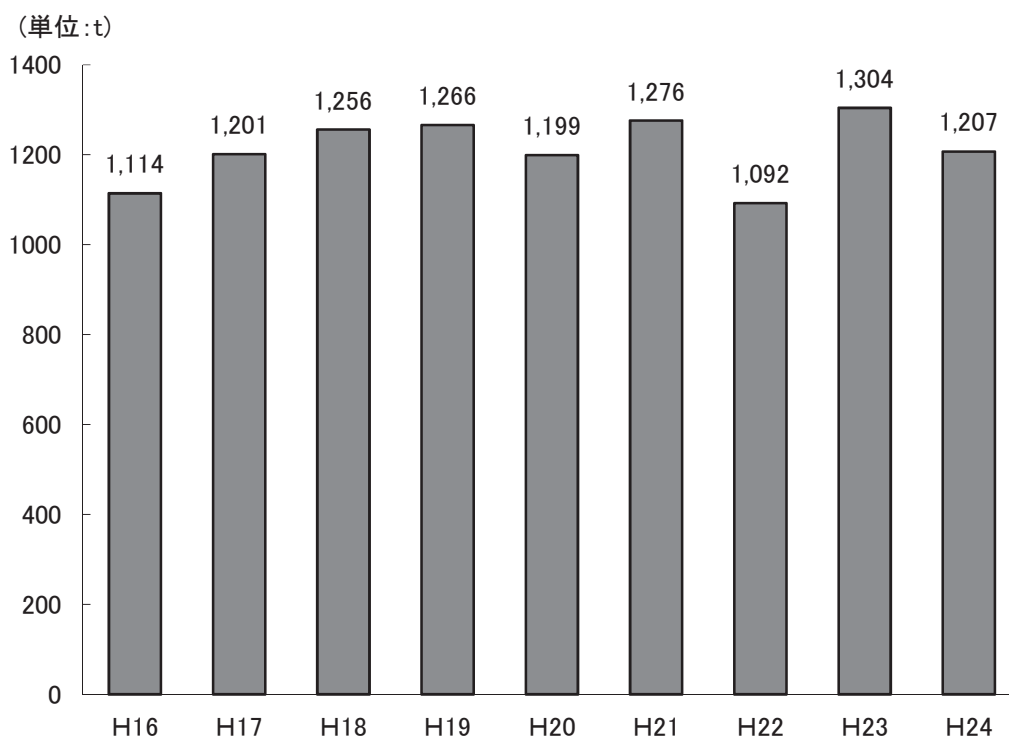
(イ) 木材の需要(素材)

国産材、外材別では外材が6割以上を占めており、典型的な外材主導型の需給構造となっている。また、近年は北洋材の需要量が減少傾向にある。



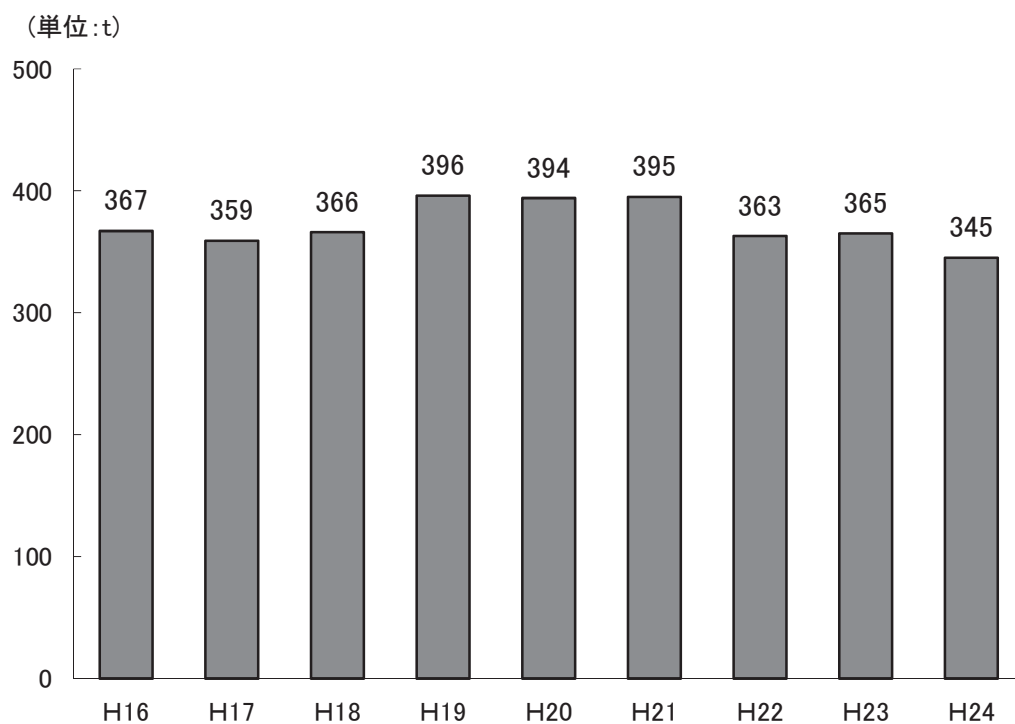
(2) 特用林産
(ア) 生しいたけ

生しいたけ生産量の推移



(イ) なめこ

なめこ生産量の推移



4 森林組合

(1) 森林組合の概況

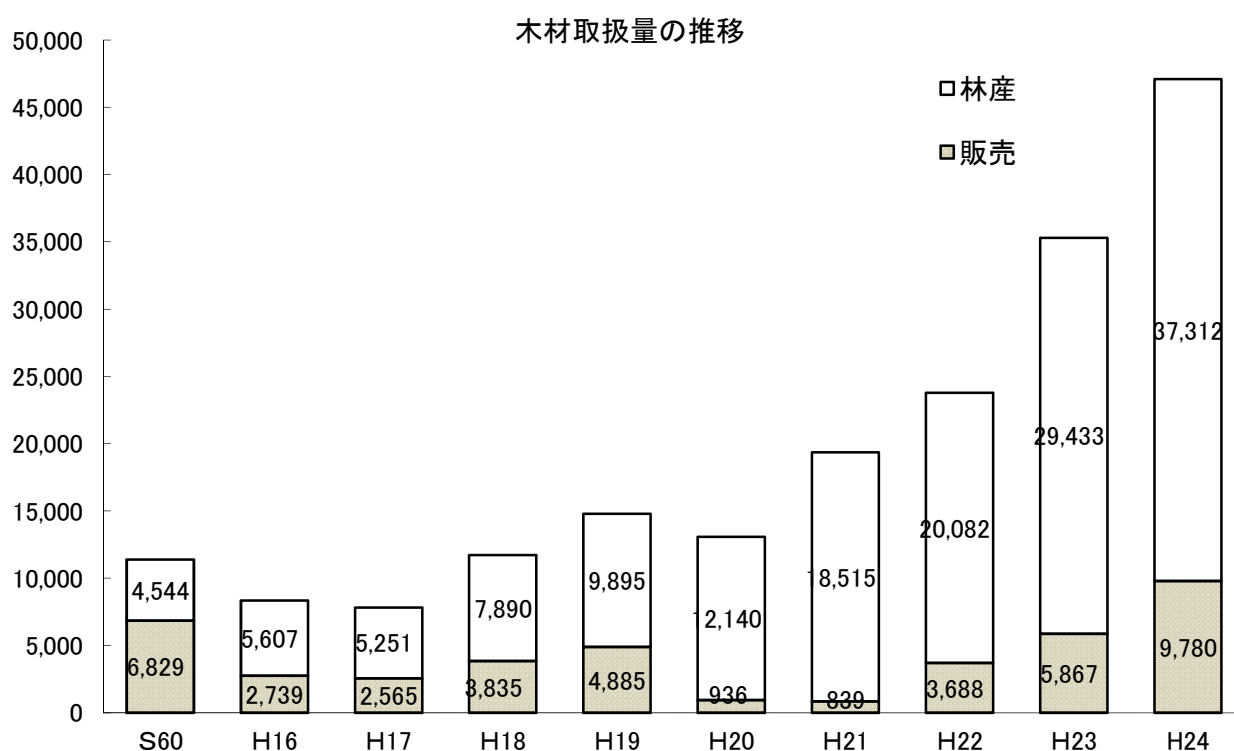
森林組合の平成24年度末総数は、4組合である。

森林組合の推移

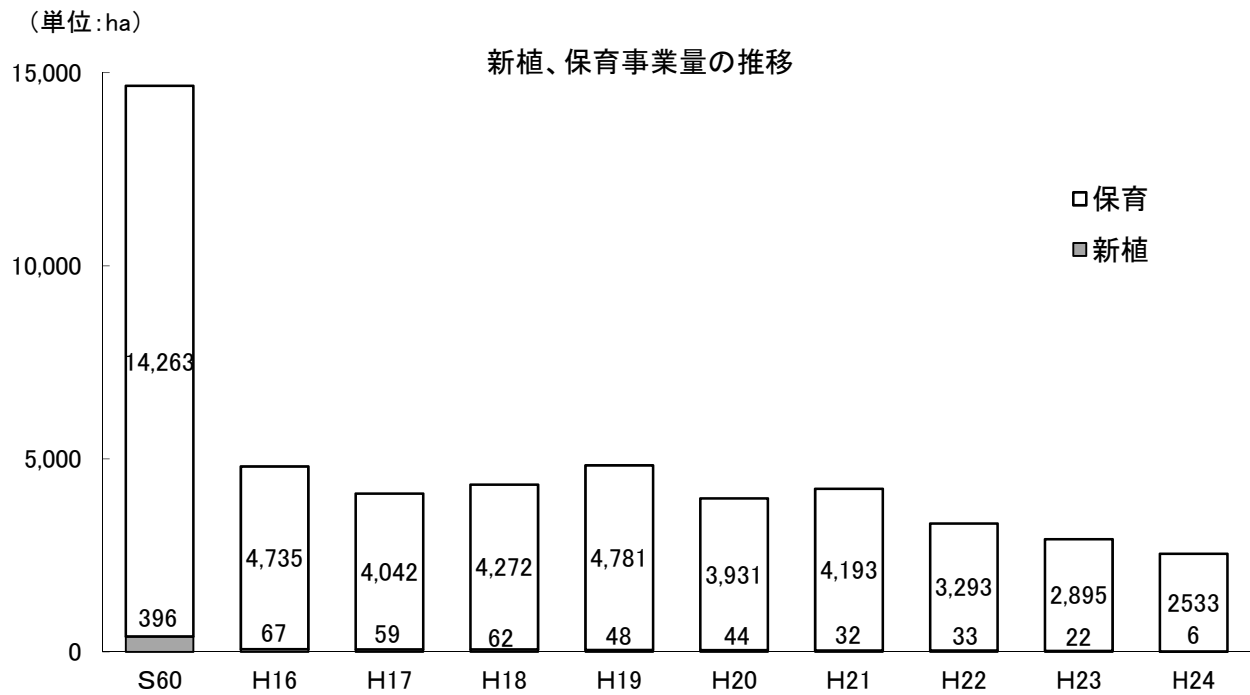
区 分	S60	H15	H20	H21	H22	H23	H24
森 林 組 合 数	15	8	4	4	4	4	4
森 林 組 合 員 (人)	25,928	25,134	24,968	24,899	24,843	24,957	24,796
組 合 員 森 林 所 有 面 積 (ha)	152,165	146,532	145,940	145,940	145,976	145,966	141,029
払 込 済 出 資 金 額 (千 円)	324,418	426,292	572,359	573,344	578,649	578,988	578,279
当 期 剩 余 金 (千 円)	31,002	53,259	40,308	111,355	86,660	52,402	-55,643

(2) 木材取扱量

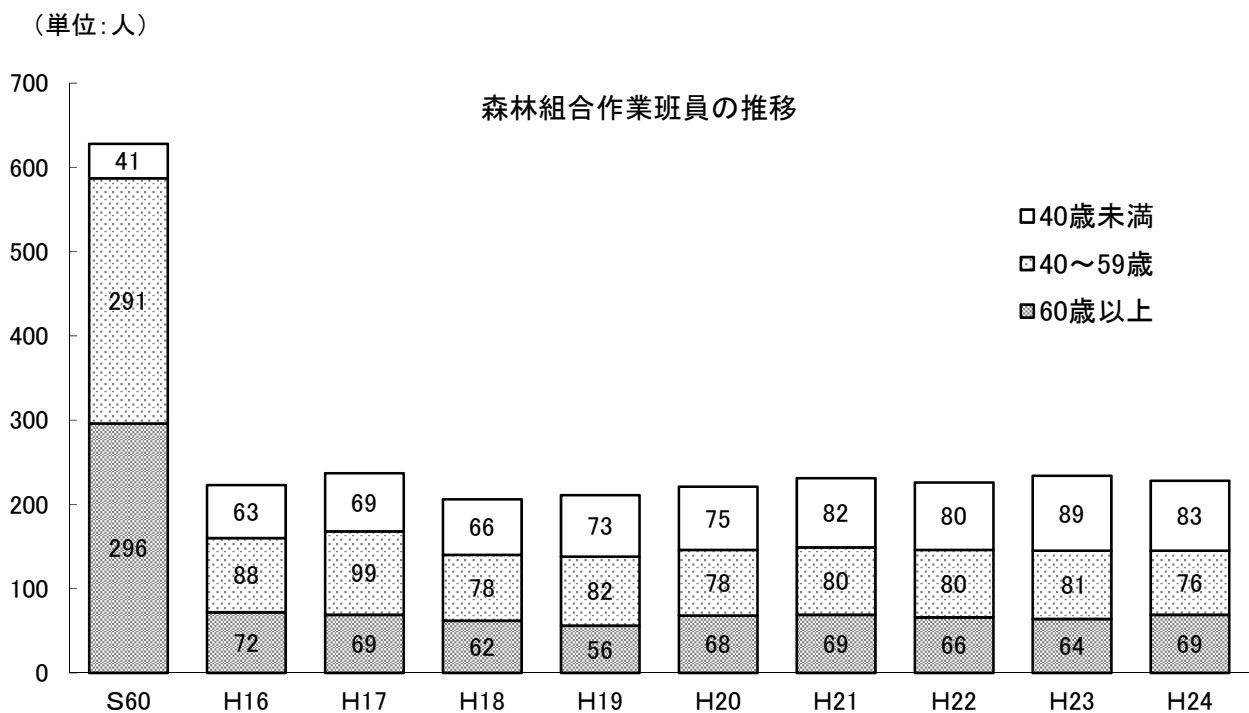
(単位:m3)



(3) 森林造成事業

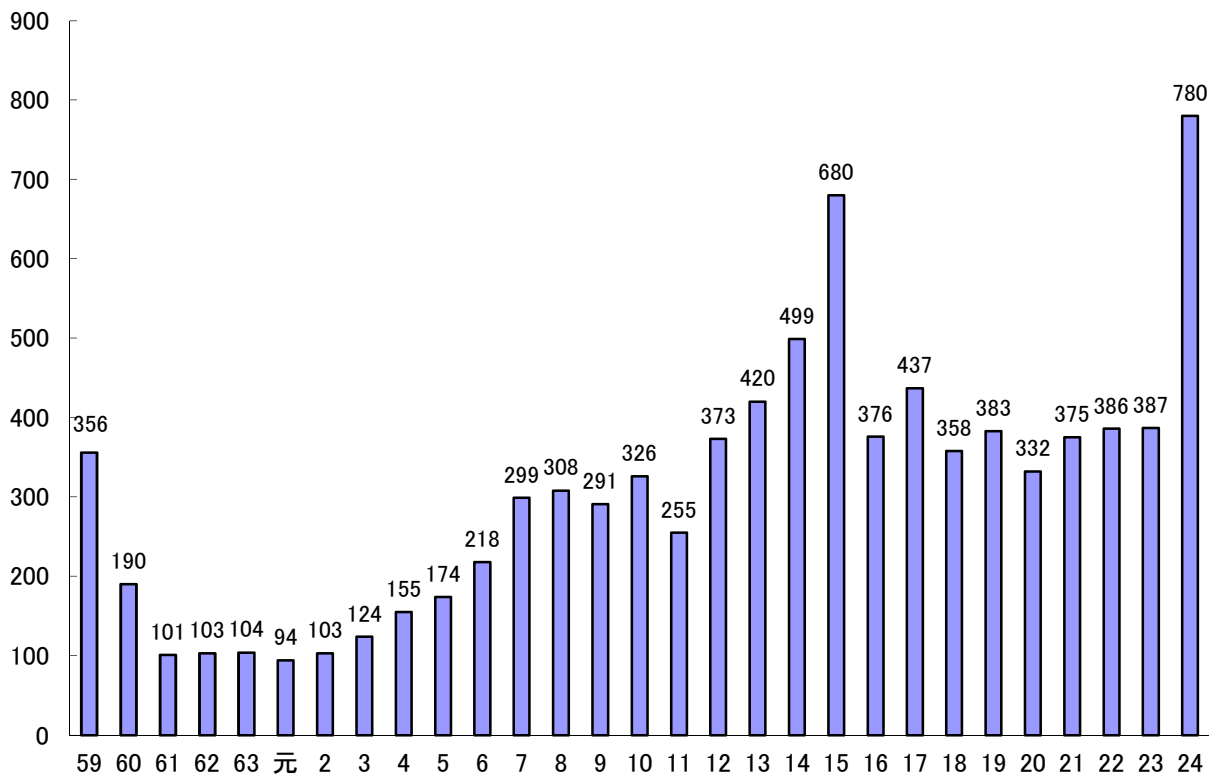


(4) 森林組合作業班員

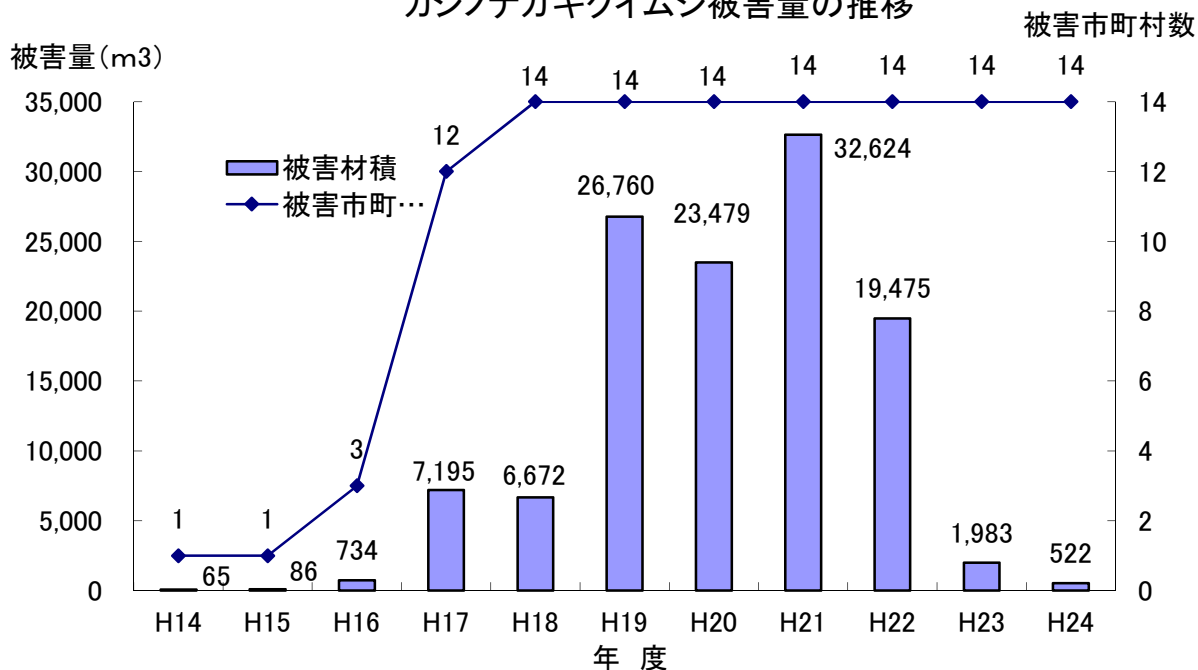


5 森林被害

(単位:m3) 松くい虫被害量の推移

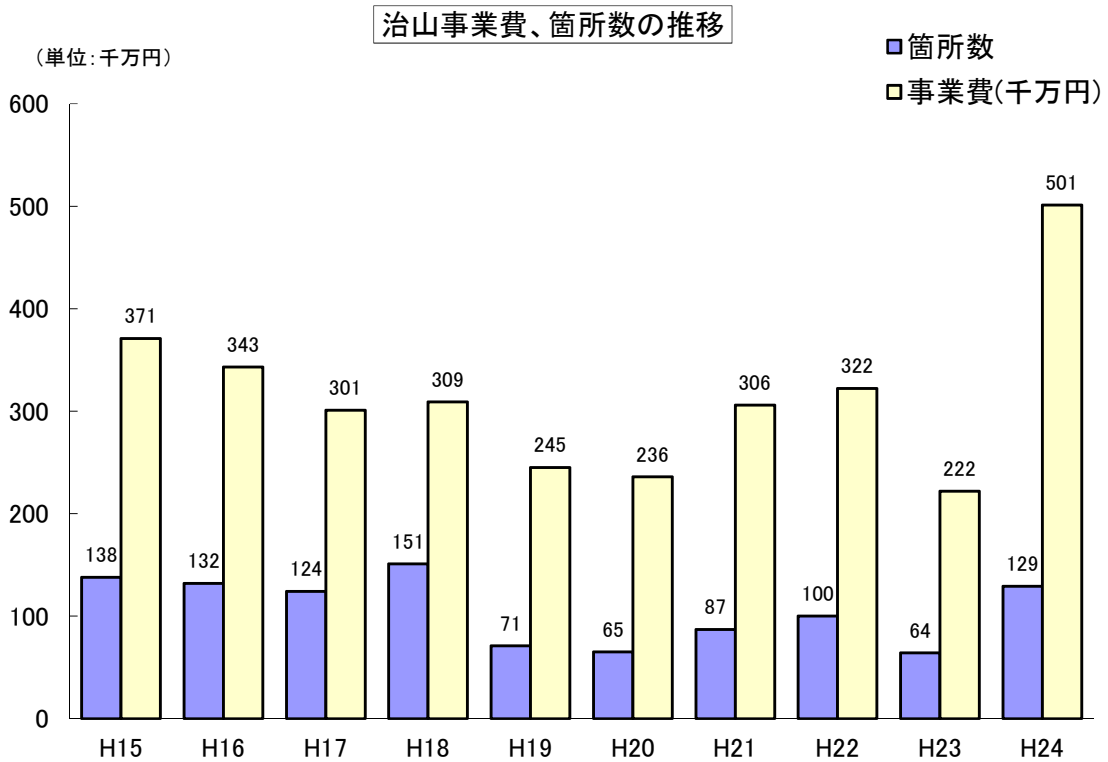
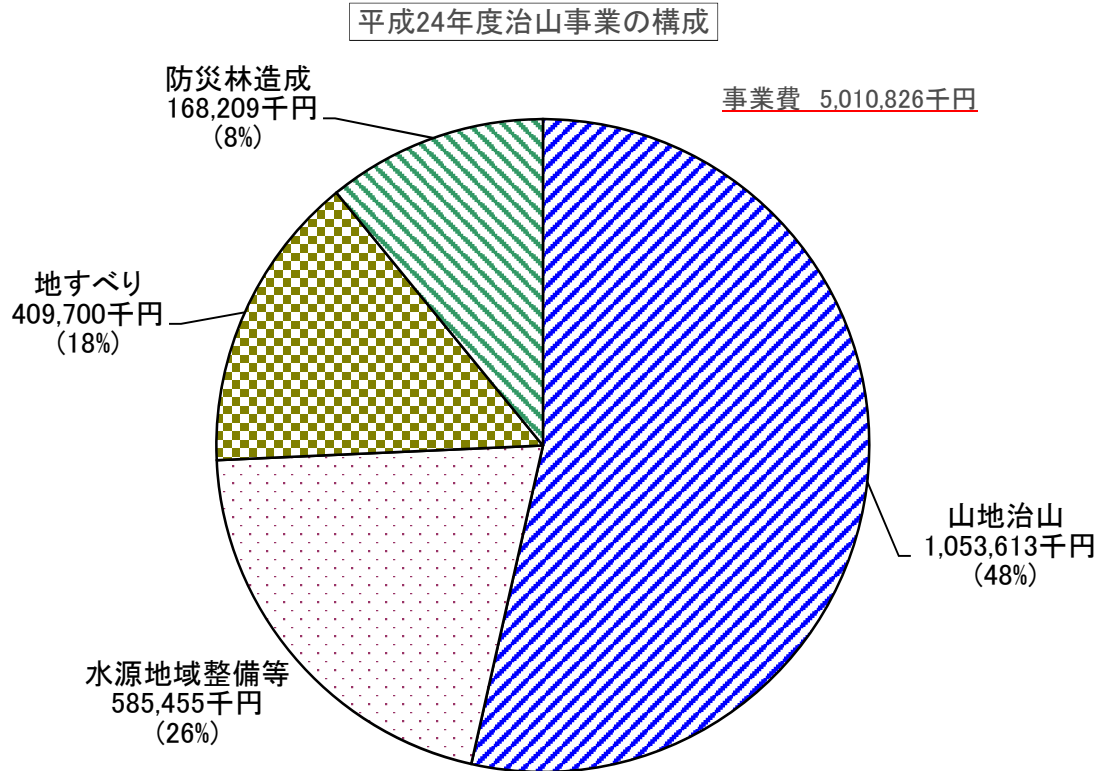


カシノナガキクイムシ被害量の推移

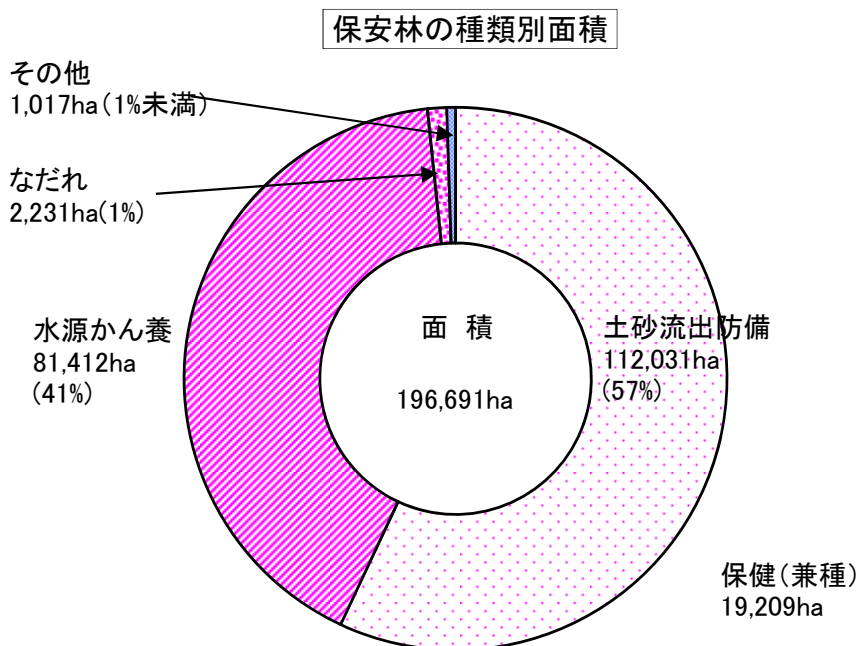
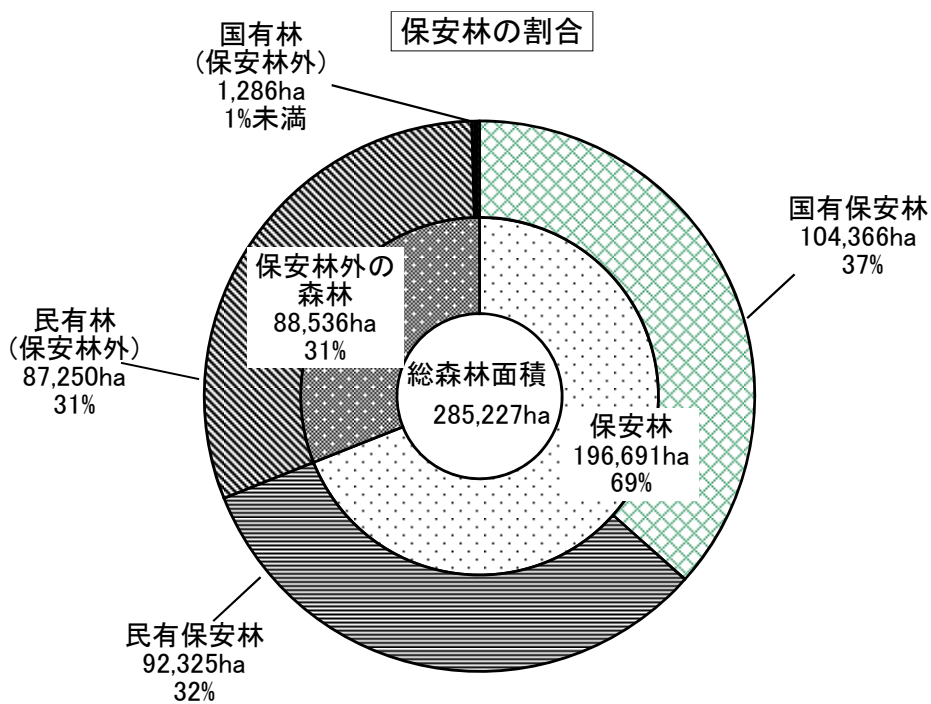


注 被害市町村数については、平成16年度以降合併後市町村数である

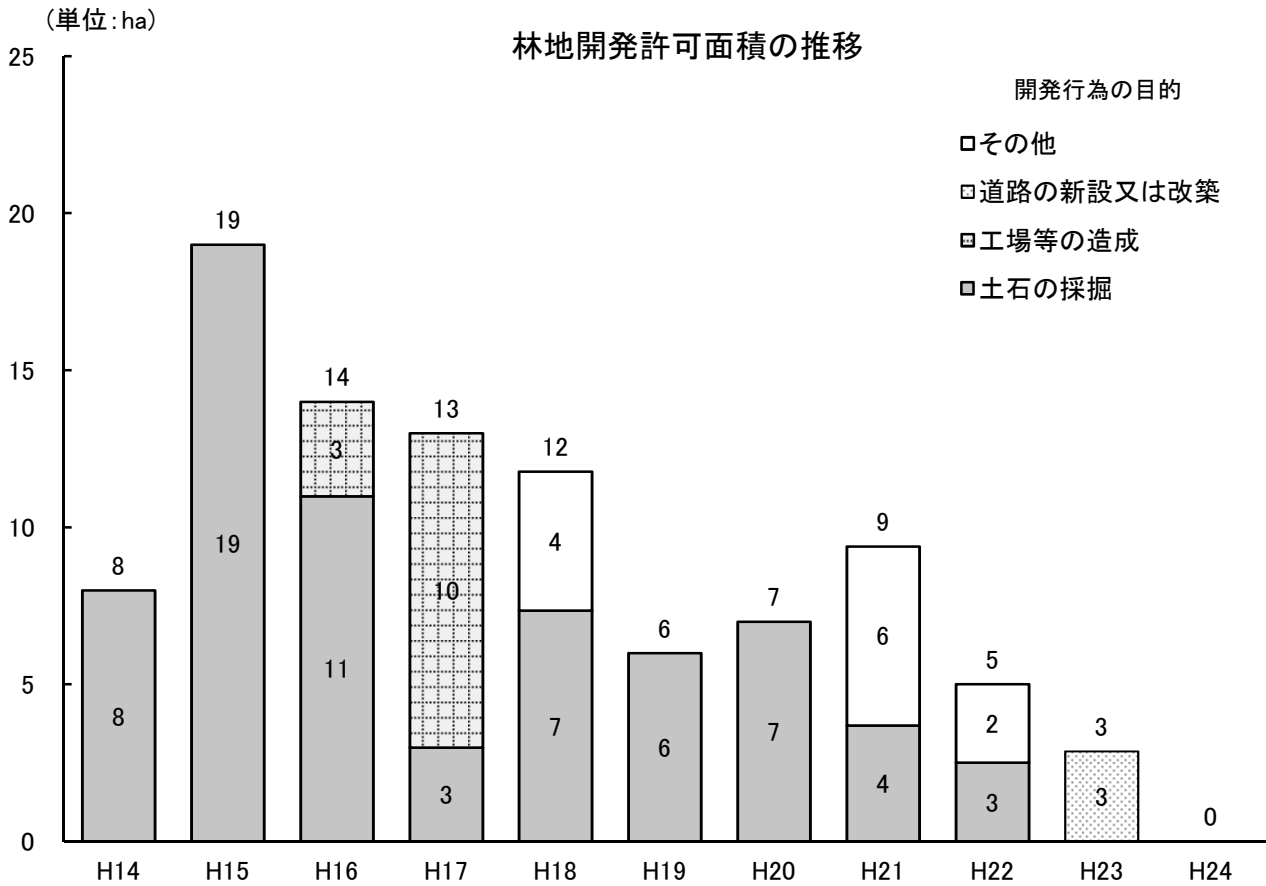
6 治 山



7 保安林

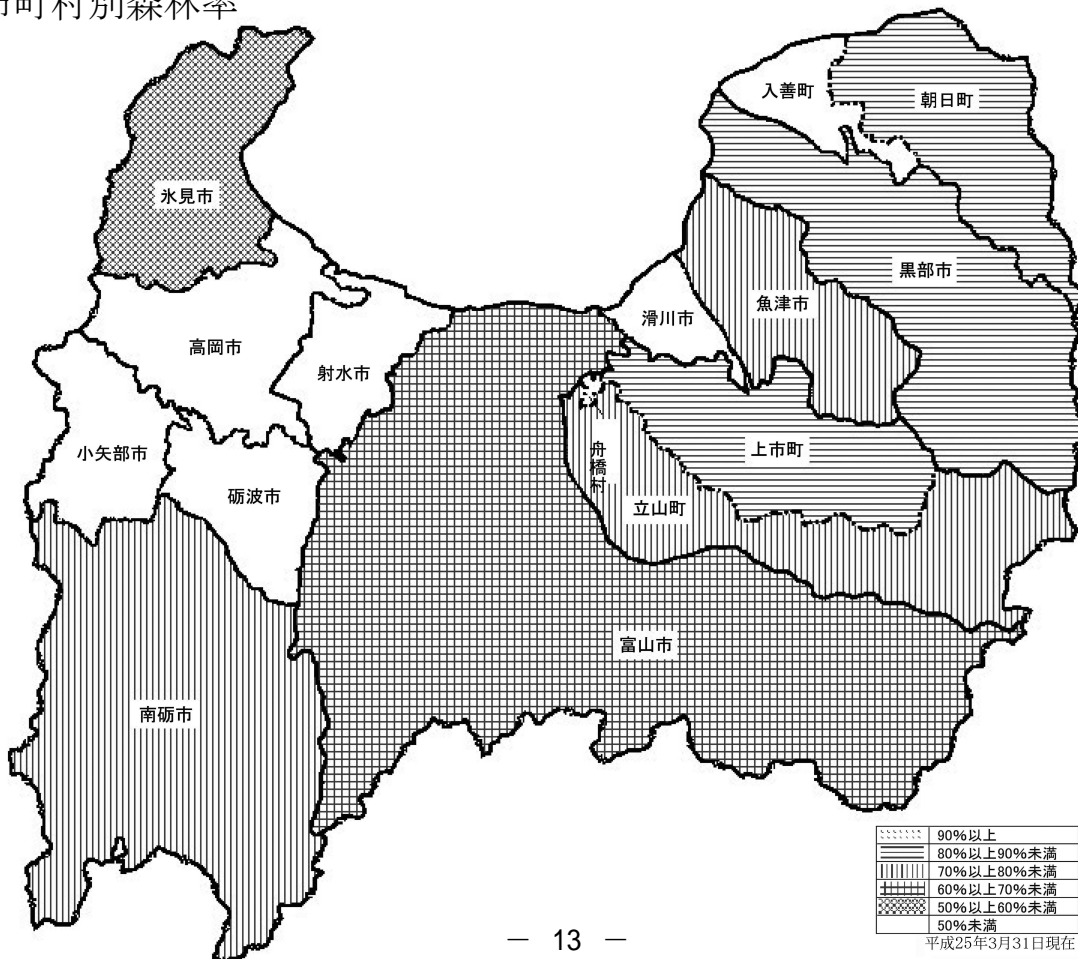


8 林地開発許可

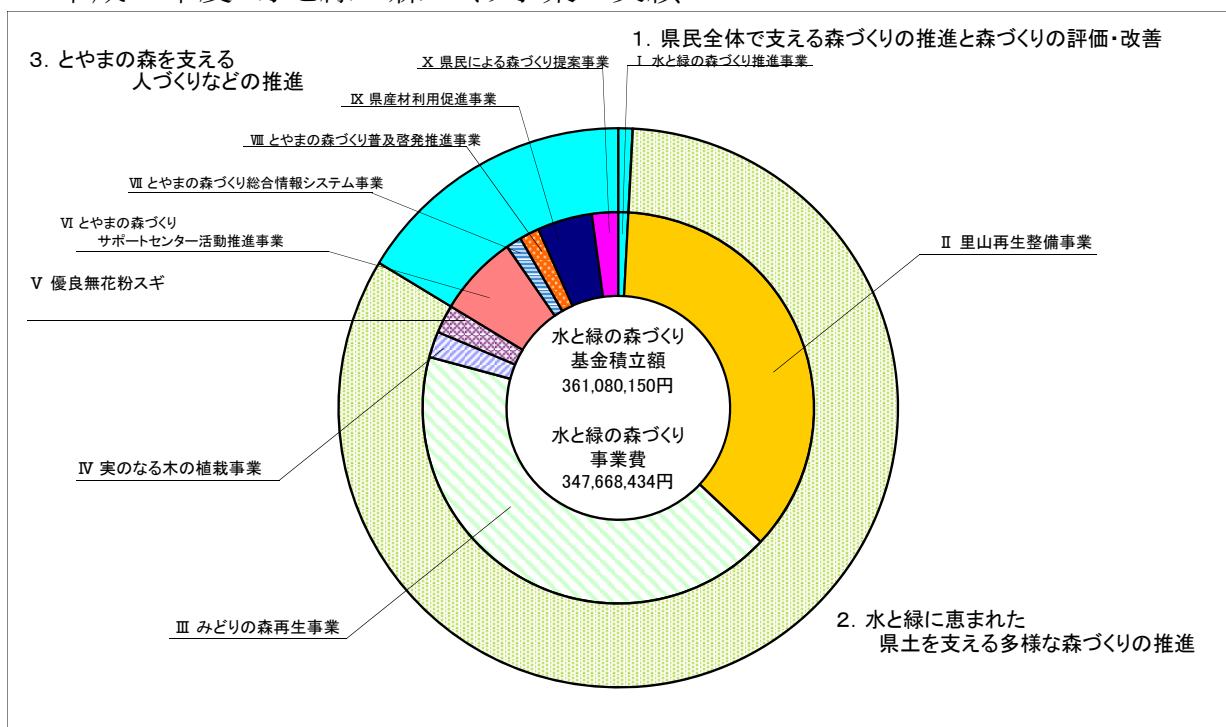


注: 計の不一致は四捨五入による。

9 市町村別森林率



10 平成24年度 水と緑の森づくり事業の実績

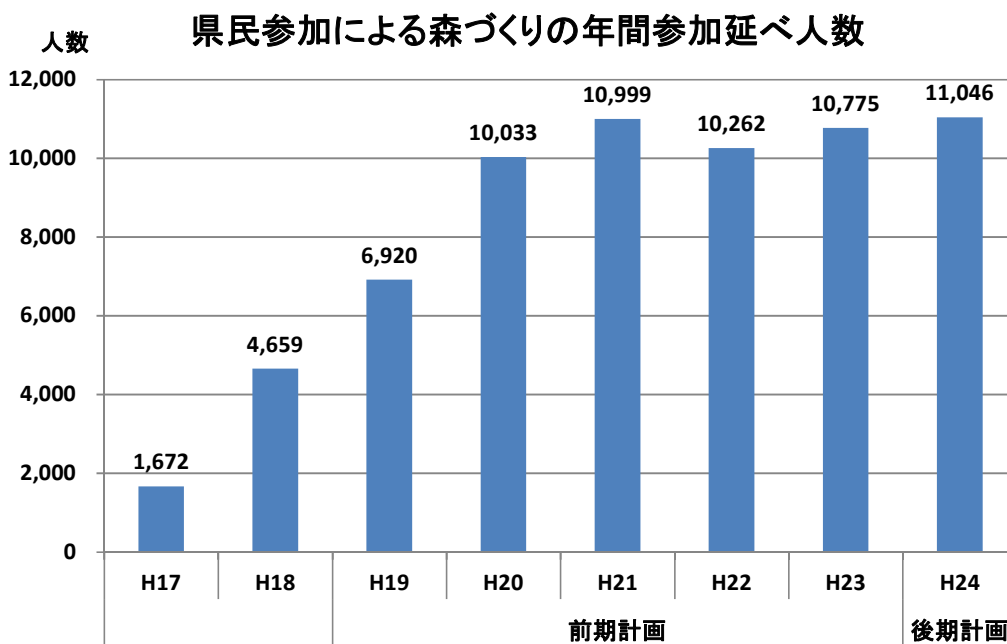
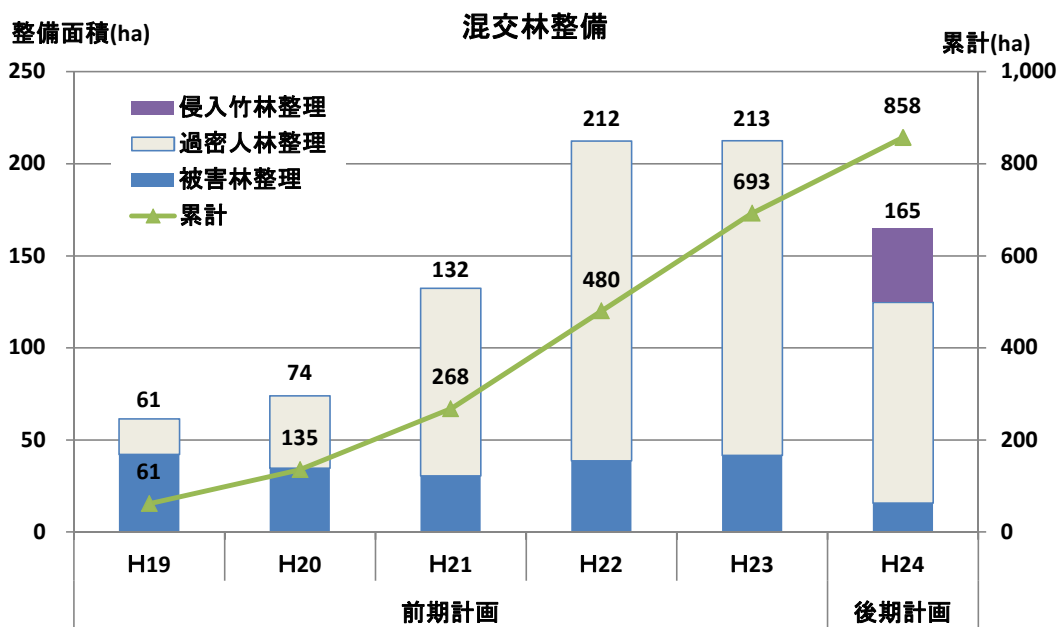
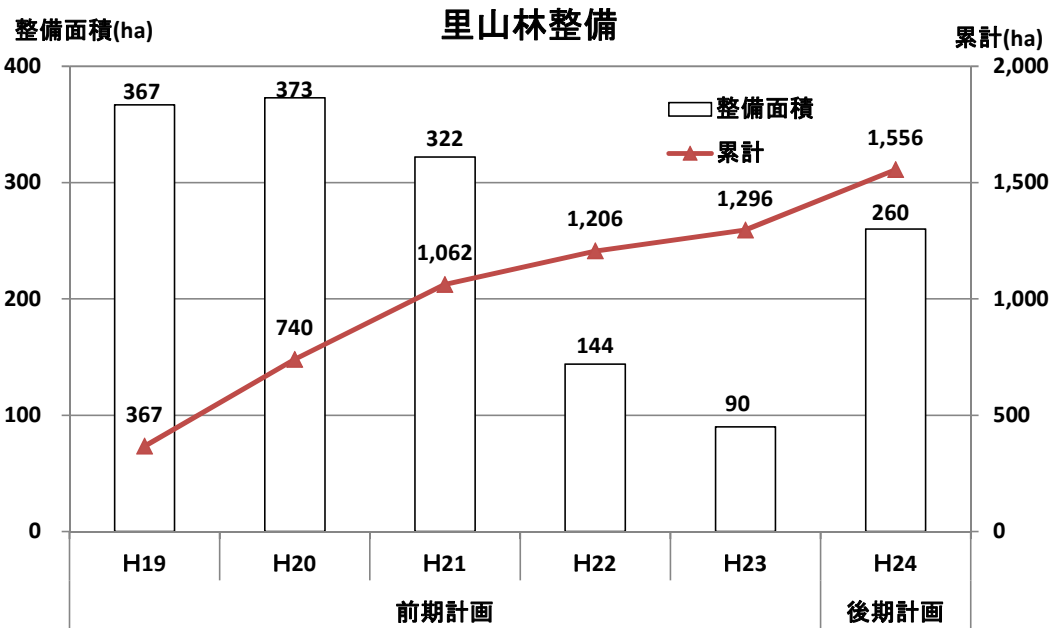


富山県水と緑の森づくり基金積立額 361,080,150 円

水と緑の森づくり税込収相当額	350,415,000 円
寄 付 金	・富山県母親クラブ連合会 ・(公財) コカ・コーラ教育・環境財団 ・上田産業(株) ・その他(個人1名)
運 用 益	136,206 円

水と緑の森づくり事業費 347,668,434 円

事業名	事業概要	主な事業実績	事業費(決算額)
1. 県民全体で支える森づくりの推進と森づくりの評価・改善 2,876,192 円			
I 水と緑の森づくり推進事業	県民全体で支える森づくりを推進するとともに、森づくりの計画や、事業の評価を実施	水と緑の森づくり会議(1回) 森林審議会森づくり部会(1回) 県民参加の森づくりフェアの開催(南砺市)	2,876,192 円
2. 水と緑に恵まれた県土を支える多様な森づくりの推進 288,040,615 円			
II 里山再生整備事業	地域や生活に密着した里山林の整備を県民協働で推進	実施地区数 64地区 整備対象面積 458ha 4年目以降の里山地区への支援 83地区 ガ/ナガキイムシの枯損木除去 2,523m3 里山リーダーの養成等	125,818,865 円
III みどりの森再生事業	風雪被害林や過密人工林などを、スギと広葉樹の混交林に誘導	整備面積 165ha { 風雪被害林 16ha 過密人工林 109ha 侵入竹林整理 40ha 県産広葉樹苗を県民協働で育成	146,621,744 円
IV 実のなる木の植栽事業	カシノナガキイムシによる被害跡地に、ミズナラなどの実のなる木を植栽	実施地区数 7地区 植栽本数(ミズナラ、コナラなど) 13,840本	7,454,353 円
V 優良無花粉スギ「立山森の輝き」普及推進事業	優良無花粉スギ「立山 森の輝き」の植栽支援と苗木生産体制の整備	県内での植栽本数 4,500本 植樹の集いの開催(立山町) 記念植樹の実施(東京都 日比谷公園)	8,145,653 円
3. とやまの森を支える人づくりなどの推進 56,751,627 円			
VI とやまの森づくりサポートセンター活動推進事業	県民参加による森づくりを推進するため、森林ボランティア等を総合的・専門的に支援	登録団体数 88団体 3,377人 46企業 森づくり参加延べ人数 年間11,046人 (H25.3.31現在)	23,341,802 円
VII とやまの森づくり総合情報システム事業	森づくりへの県民の理解を深め、県民参加を推進するため、とやまの森の現状や森づくり活動に関する情報を提供	森林GISシステムの運用 とやまの森づくりホームページでの情報公開	4,437,554 円
VIII とやまの森づくり普及啓発推進事業	森づくりへの県民の理解を深め、県民参加を推進するため、「森の寺子屋」を開催	森の寺子屋 90回開催(6,684人参加) フォレストリーダーのスキルアップ研修	5,707,683 円
IX 県産材利用促進事業	とやまの森づくりにつながる県産材利用への理解を深めるため、公共施設の木造化、備品や遊具等の設置を推進	木造公共施設等の整備に対し支援 園児のデザインによる大型木製遊具の設置 特別支援学校用の机、椅子の設置 など	15,744,938 円
X 県民による森づくり提案事業	県民が企画・実践する森づくり事業を募集し、活動を支援	県民実践事業 21件実施、延べ3,123人参加	7,519,650 円



統計表

1 人口・土地

(1)人口・就業者数

センター別	市町村別	人 口			世帯数
		総 数	男	女	
	平成20年度	1,105,312	532,911	572,401	379,528
	平成21年度	1,101,292	530,867	570,425	382,994
	平成22年度	1,090,367	525,119	565,248	386,683
	平成23年度	1,088,409	524,636	563,773	386,023
	平成24年度	1,076,158	519,048	557,110	386,023
新 川	魚津市	43,829	21,366	22,463	15,953
	滑川市	33,288	16,036	17,252	11,443
	黒部市	41,462	20,169	21,293	14,739
	入善町	26,115	12,431	13,684	8,654
	朝日町	12,861	5,946	6,915	4,695
	計	157,555	75,948	81,607	55,484
富 山	富山市	419,552	203,555	215,997	160,571
	舟橋村	2,974	1,432	1,542	884
	上市町	21,329	10,118	11,211	7,439
	立山町	26,839	12,907	13,932	9,035
	計	470,694	228,012	242,682	177,929
高 岡	高岡市	172,807	82,819	89,988	62,420
	氷見市	49,650	23,531	26,119	16,539
	小矢部市	31,008	14,949	16,059	9,558
	射水市	92,574	44,791	47,783	31,492
	計	346,039	166,090	179,949	120,009
砺 波	砺波市	49,182	23,887	25,295	15,695
	南砺市	52,688	25,111	27,577	16,906
	計	101,870	48,998	52,872	32,601

資料 世帯数、人口 県統計調査課調「富山県人口移動調査」(平成25年10月1日推計)

就業者数 総務省統計局「国勢調査」(平成22年10月1日)

(単位:戸、人)

就 業 者 数							
総 数	第 1 次 産 業				第2次産業	第3次産業	その他
	総 数	農 業	林 業	漁 業			
578,051	24,576	23,039	232	1,305	201,001	348,942	3,532
578,051	24,576	23,039	232	1,305	201,001	348,942	3,532
546,363	18,916	17,095	737	1,084	182,225	334,233	10,989
546,363	18,916	17,095	737	1,084	182,225	334,233	10,989
546,363	18,916	17,095	737	1,084	182,225	334,233	10,989
22,956	921	732	36	153	8,732	12,661	642
16,830	600	533	6	61	6,733	9,454	43
21,382	855	787	14	54	9,150	11,288	89
13,710	1,012	930	24	58	5,835	6,823	40
6,494	382	330	19	33	2,369	3,741	2
81,372	3,770	3,312	99	359	32,819	43,967	816
208,790	5,212	4,842	217	153	61,396	136,238	5,944
1,521	76	75		1	468	961	16
11,128	578	556	22		4,161	6,336	53
14,224	917	894	21	2	4,496	8,660	151
235,663	6,783	6,367	260	156	70,521	152,195	6,164
86,985	1,941	1,783	63	95	28,727	53,820	2,497
24,956	1,216	864	77	275	9,166	14,417	157
16,301	735	702	31	2	6,068	9,274	224
46,802	1,134	921	33	180	14,900	30,021	747
175,044	5,026	4,270	204	552	58,861	107,532	3,625
26,093	1,470	1,408	59	3	9,194	15,232	197
28,191	1,867	1,738	115	14	10,830	15,307	187
54,284	3,337	3,146	174	17	20,024	30,539	384

(2) 土 地

センター別	市町村別	総土地面積	森 林 面 積			
			総 数	国 有 林	公 有 林	私 有 林
	平成20年度	424,755	284,369	105,959	29,560	148,849
	平成21年度	424,759	284,366	105,835	29,680	148,850
	平成22年度	424,761	284,296	105,814	29,663	148,819
	平成23年度	424,761	284,566	105,584	29,731	149,251
	平成24年度	424,761	285,227	105,652	29,596	149,979
新 川	魚津市	20,063	14,597	4,423	487	9,686
	滑川市	5,461	700	3	11	686
	黒部市	42,634	36,103	27,134	4,261	4,708
	入善町	7,129	928	30	16	882
	朝日町	22,632	19,916	12,559	736	6,621
	計	97,919	72,243	44,150	5,511	22,583
富 山	富山市	124,185	86,349	28,222	13,780	44,347
	舟橋村	347		0	0	0
	上市町	23,677	19,504	7,529	1,283	10,691
	立山町	30,731	23,908	16,439	314	7,155
	計	178,940	129,760	52,190	15,377	62,193
高 岡	高岡市	20,942	6,696	25	153	6,518
	氷見市	23,049	13,480	66	295	13,119
	小矢部市	13,411	5,913	27	100	5,785
	射水市	10,918	1,187	10	57	1,120
	計	68,320	27,276	129	605	26,542
砺 波	砺波市	12,696	3,457	10	152	3,295
	南砺市	66,886	52,490	9,174	7,951	35,365
	計	79,582	55,947	9,183	8,103	38,661

資料 1 総数 県市町村支援課調「固定資産の価格等の概要調書」(平成24年1月現在)

2 耕地面積 北陸農政局「平成24年産北陸の作物統計」市町村別内訳

3 森林面積 県森林政策課調(平成25年3月31日現在)

注:計と内訳の和が一致しないのは、四捨五入による。

(単位:ha)

耕 地 面 積			その他
計	田	畑	
59,600	57,200	2,410	81,043
59,500	57,100	2,420	81,243
59,400	57,000	2,420	81,057
59,300	56,900	2,410	80,895
59,300	56,900	2,410	80,234
1,970	1,840	138	3,496
2,240	2,200	37	2,521
2,800	2,680	123	3,731
3,860	3,850	10	2,341
1,450	1,420	29	1,266
12,320	11,990	337	13,356
13,400	12,600	833	24,436
186	184	2	161
1,650	1,600	52	2,523
3,460	3,420	42	3,364
18,696	17,804	929	30,484
5,420	5,310	109	8,826
3,220	2,880	335	6,349
3,690	3,580	108	3,808
3,730	3,540	187	6,001
16,060	15,310	739	24,984
4,840	4,780	67	4,399
7,330	6,990	341	7,066
12,170	11,770	408	11,465

2 森林の概況

(1) 市町村別所有形態別森林面積

センター別	市町村別	総数	森林面積	森林率	民有林				
					公有林				森林総研有林
					県有林	市町村林	財産区有林	小計	
平成20年度		424,755	284,369	67	14,053	11,300	4,207	29,560	13,401
平成21年度		424,755	284,366	67	14,007	11,458	4,216	29,680	13,401
平成22年度		424,761	284,297	67	14,007	11,422	4,235	29,663	13,403
平成23年度		424,761	284,566	67	14,045	11,452	4,234	29,731	13,411
平成24年度		424,761	285,227	67	14,048	11,740	3,808	29,596	13,443
新 川	魚津市	20,063	14,597	73	431	56		487	147
	滑川市	5,461	700	13	1	10		11	
	黒部市	42,634	36,103	85	42	956	3,263	4,261	755
	(黒部市)		3,845		39	433	59	530	166
	(宇奈月町)		32,258		3	523	3,204	3,730	590
	入善町	7,129	928	13		16		16	130
	朝日町	22,632	19,916	88	533	42	161	736	477
	計	97,919	72,243	74	1,007	1,080	3,424	5,511	1,509
富 山	富山市	124,185	86,349	70	9,782	3,998		13,780	3,787
	(富山市)		697		83	134		217	
	(大沢野町)		4,206		74	25		99	405
	(大山町)		53,721		8,568	898		9,465	1,058
	(八尾町)		19,123		798	2,593		3,391	2,017
	(婦中町)		1,889		49	1		49	
	(山田村)		2,979		165	248		413	235
	(細入村)		3,734		44	101		145	72
	舟橋村	347							
	上市町	23,677	19,504	82	734	165	384	1,283	285
立山町	30,731	23,908	78	204	109		314	596	
計	178,940	129,760	73	10,721	4,272	384	15,377	4,668	
高 岡	高岡市	20,942	6,696	32	56	96		153	233
	(高岡市)		3,315		40	58		98	65
	(福岡町)		3,381		16	38		54	169
	氷見市	23,049	13,480		235	60		295	93
	小矢部市	13,411	5,913		28	72		100	295
	射水市	10,918	1,187	11	53	4		57	
	(新湊市)								
	(小杉町)		1,097		53	4		56	
	(大門町)		90		1			1	
	(下村)								
(大島町)									
計	68,320	27,276	40	373	233		605	621	
砺 波	砺波市	12,696	3,457	27	115	38		152	
	(砺波市)		1,792		111	23		133	
	(庄川町)		1,665		4	15		19	
	南砺市	66,886	52,490	78	1,833	6,117		7,951	6,645
	(城端町)		4,103		195	192		387	721
	(平村)		8,814		7	1,060		1,067	1,448
	(上平村)		9,021		1,145	351		1,496	668
	(利賀村)		16,978		126	4,041		4,167	2,438
	(井波町)		939		0	46		46	375
	(井口村)		726		10	36		46	332
	(福野町)		361		0	20		20	
	(福光町)		11,469		350	373		723	662
計	79,582	55,947	70	1,948	6,155		8,103	6,645	

資料 県森林政策課調(林野庁所管国有林は中部森林管理局計画課調)(平成25年3月31日現在)

(単位:ha)

公社有林	私有林	計	国 有 林					地域森林 計画 対象外
			林野庁所管			その他 省庁所管	計	
			国有林	官行造林	小計			
9,356	126,092	178,409	103,785	1,133	104,918	1,041	105,958	1
9,354	126,096	178,531	103,785	1,023	104,808	1,027	105,835	1
9,272	126,145	178,482	103,701	1,049	104,750	1,063	105,814	1
9,286	126,554	178,982	103,594	1,049	104,643	941	105,584	1
9,293	127,242	179,575	103,672	1,049	104,721	951	105,652	1
814	8,726	10,173	4,353		4,353	70	4,423	
13	672	697				3	3	
180	3,772	8,969	26,843		26,843	291	27,134	
99	2,364	3,159	662		662	24	686	
82	1,408	5,810	26,182		26,182	267	26,449	
8	744	898		22	22	7	30	
624	5,521	7,357	12,530		12,530	29	12,559	
1,639	19,435	28,094	43,726	22	43,749	401	44,150	
3,384	37,176	58,127	27,970	73	28,043	179	28,222	1
19	447	683				14	14	0
676	2,877	4,058	145		145	4	148	
672	19,224	30,419	23,125	73	23,198	104	23,302	
1,469	8,524	15,401	3,685		3,685	38	3,723	
97	1,742	1,888				1	1	0
225	2,099	2,972				7	7	
226	2,263	2,707	1,016		1,016	11	1,027	0
547	9,859	11,974	7,312	104	7,416	113	7,529	
92	6,467	7,469	16,191	250	16,423	15	16,439	
4,023	53,502	77,570	51,473	427	51,900	308	52,190	1
590	5,694	6,671				25	25	
123	3,015	3,300				14	14	
467	2,680	3,370				11	11	
823	12,203	13,414				66	66	
699	4,792	5,886				27	27	
171	949	1,177				10	10	
171	860	1,087				10	10	
	89	90						
2,283	23,638	27,148				129	129	
437	2,859	3,448				10	10	
290	1,365	1,788				3	3	
147	1,494	1,659				6	6	
913	27,808	43,316	8,473	600	9,070	104	9,174	
205	2,784	4,097		81		7	7	
201	5,952	8,668		136	136	10	146	
15	3,518	5,697	3,269	29	3,298	26	3,324	
166	7,957	14,729	1,893	309	2,202	46	2,249	
5	507	933				7	7	
15	288	681		45	45	0	45	
39	302	360				1	1	
266	6,499	8,151	3,312		3,312	7	3,318	
1,349	30,666	46,763	8,473	600	9,070	113	9,183	

注:計の不一致は四捨五入による。森林面積には地域森林計画対象外の森林を含む。

(2) 市町村別林種別面積, 蓄積(民有林)

① 面積

センター別	市町村名	人工林			天然	
		針葉樹	広葉樹	計	針葉樹	広葉樹
新川	魚津市	2,819	4	2,822	65	6,972
	滑川市	210	0	210	15	419
	黒部市	2,150	16	2,166	138	5,949
	(黒部市)	1,206	5	1,211	84	1,696
	(宇奈月町)	944	11	955	54	4,252
	入善町	351	1	352	5	469
	朝日町	2,086	9	2,095	45	4,737
	計	7,615	30	7,645	268	18,545
富山	富山市計	13,846	49	13,896	1,697	34,966
	(富山市)	64		64	77	514
	(大沢野町)	1,861	0	1,862	22	2,014
	(大山町)	4,155	36	4,191	1,425	19,488
	(八尾町)	5,230	7	5,237	108	8,505
	(婦中町)	594	0	594	36	1,211
	(山田村)	1,173	4	1,177	20	1,455
	(細入村)	770	2	773	10	1,779
	舟橋村					
	上市町	2,269	8	2,277	151	8,798
	立山町	2,344	9	2,353	92	4,096
	計	18,459	67	18,526	1,940	47,861
高岡	高岡市計	2,390	50	2,440	74	3,945
	(高岡市)	1,026	4	1,030	59	2,066
	(福岡町)	1,365	46	1,411	14	1,878
	氷見市	4,546	214	4,761	207	7,438
	小矢部市	2,861	76	2,937	77	2,706
	射水市計	439	4	443	146	563
	(新湊市)					
	(小杉町)	406	4	409	125	534
	(大門町)	33	1	34	21	29
	(下村)					
	(大島町)					
計	10,237	345	10,582	504	14,651	
砺波	砺波市計	1,645	6	1,651	63	1,492
	(砺波市)	914	2	916	50	739
	(庄川町)	731	4	735	13	753
	南砺市計	12,345	118	12,463	132	26,891
	(城端町)	1,873	4	1,877	15	1,893
	(平村)	2,290	4	2,294	2	5,085
	(上平村)	1,019	3	1,021	22	4,139
	(利賀村)	3,252	64	3,316	1	10,252
	(井波町)	664	2	666	8	195
	(井口村)	358		358	6	245
	(福野町)	159	0	159	37	144
	(福光町)	2,731	41	2,772	41	4,937
	計	13,990	124	14,114	194	28,382
合計	50,301	565	50,867	2,906	109,439	

資料 県森林政策課調(平成25年3月31日現在)

(単位:ha)

林 計	その他	合 計			
		針葉樹	広葉樹	その他	計
7,036	315	2,883	6,976	315	10,173
434	52	225	419	52	697
6,086	717	2,287	5,965	717	8,969
1,780	168	1,289	1,701	168	3,159
4,306	549	998	4,263	549	5,810
474	72	356	470	72	898
4,782	480	2,131	4,745	480	7,357
18,812	1,636	7,883	18,575	1,636	28,094
36,663	7,568	15,543	35,016	7,568	58,127
592	28	141	514	28	683
2,036	161	1,883	2,014	161	4,058
20,913	5,315	5,580	19,524	5,315	30,419
8,613	1,551	5,338	8,512	1,551	15,401
1,247	48	629	1,211	48	1,888
1,475	320	1,193	1,459	320	2,972
1,789	145	781	1,781	145	2,707
8,949	748	2,420	8,807	748	11,974
4,188	928	2,436	4,105	928	7,469
49,800	9,244	20,399	47,927	9,244	77,570
4,018	212	2,464	3,995	212	6,671
2,126	145	1,085	2,070	145	3,300
1,893	67	1,379	1,924	67	3,370
7,645	1,009	4,753	7,652	1,009	13,414
2,783	165	2,938	2,782	165	5,886
709	25	585	567	25	1,177
659	19	531	537	19	1,087
50	6	55	30	6	90
15,155	1,411	10,741	14,996	1,411	27,148
1,554	243	1,707	1,497	243	3,448
788	84	964	740	84	1,788
766	159	744	757	159	1,659
27,022	3,830	12,477	27,009	3,830	43,316
1,907	313	1,887	1,897	313	4,097
5,088	1,286	2,293	5,089	1,286	8,668
4,161	515	1,041	4,142	515	5,697
10,253	1,159	3,253	10,316	1,159	14,729
203	64	671	197	64	933
252	71	364	245	71	681
181	20	196	144	20	360
4,978	401	2,772	4,978	401	8,151
28,577	4,073	14,184	28,506	4,073	46,763
112,345	16,363	53,207	110,005	16,363	179,575

注:計とその内訳の和が一致しないのは四捨五入による。

その他:竹林、岩石地等

② 蓄積

センター別	市町村名	人工林			天然	
		針葉樹	広葉樹	計	針葉樹	広葉樹
新川	魚津市	1,292,419	318	1,292,737	13,474	1,188,518
	滑川市	101,570	12	101,582	2,768	65,682
	黒部市	980,047	2,116	982,163	22,645	989,096
	(黒部市)	531,996	467	532,463	13,584	271,246
	(宇奈月町)	448,051	1,649	449,700	9,061	717,850
	入善町	159,079	58	159,137	2,176	78,441
	朝日町	976,751	620	977,371	7,671	777,857
	計	3,509,866	3,124	3,512,990	48,734	3,099,594
富山	富山市	5,193,293	6,410	5,199,703	467,061	5,397,124
	(富山市)	29,001		29,001	13,316	81,362
	(大沢野町)	707,187	80	707,267	3,227	321,597
	(大山町)	1,547,818	5,621	1,553,439	422,388	2,907,273
	(八尾町)	1,901,678	265	1,901,943	18,234	1,357,009
	(婦中町)	236,709	3	236,712	4,858	186,516
	(山田村)	458,739	239	458,978	3,071	242,225
	(細入村)	312,161	202	312,363	1,967	301,142
	舟橋村					
	上市町	962,270	957	963,227	33,443	1,414,230
	立山町	1,056,704	1,120	1,057,824	18,491	663,537
	計	7,212,267	8,487	7,220,754	518,995	7,474,891
	高岡	高岡市	1,099,667	1,359	1,101,026	10,646
(高岡市)		497,544	300	497,844	8,463	324,455
(福岡町)		602,123	1,059	603,182	2,183	288,344
氷見市		2,295,026	32,754	2,327,780	32,252	1,183,752
小矢部市		1,287,991	6,562	1,294,553	10,804	426,278
射水市		247,887	190	248,077	32,042	71,500
(新湊市)						
(小杉町)		226,478	184	226,662	26,037	68,089
(大門町)		21,409	6	21,415	6,005	3,411
(下村)						
(大島町)						
計	4,930,571	40,865	4,971,436	85,744	2,294,329	
砺波	砺波市	706,682	431	707,113	9,051	195,238
	(砺波市)	381,185	177	381,362	6,924	93,793
	(庄川町)	325,497	254	325,751	2,127	101,445
	南砺市	4,368,165	9,254	4,377,419	22,514	3,638,413
	(城端町)	710,876	87	710,963	2,318	241,879
	(平村)	663,073	355	663,428	427	677,100
	(上平村)	322,902	185	323,087	4,175	574,079
	(利賀村)	993,433	5,062	998,495	305	1,249,330
	(井波町)	305,175	117	305,292	1,276	23,855
	(井口村)	180,313		180,313	1,139	36,746
	(福野町)	69,893	28	69,921	6,879	18,577
	(福光町)	1,122,500	3,420	1,125,920	5,995	816,847
	計	5,074,847	9,685	5,084,532	31,565	3,833,651
合計	20,727,551	62,161	20,789,712	685,038	16,702,465	

資料 県森林政策課調(平成24年3月31日現在)

(単位:m3)

林計	その他	合計		
		針葉樹	広葉樹	計
1,201,992	3,954	1,305,893	1,188,836	2,494,729
68,450	3,228	104,338	65,694	170,032
1,011,741	2,562	1,002,692	991,212	1,993,904
284,830	1,830	545,580	271,713	817,293
726,911	732	457,112	719,499	1,176,611
80,617		161,255	78,499	239,754
785,528	4,644	984,422	778,477	1,762,899
3,148,328	14,388	3,558,600	3,102,718	6,661,318
5,864,185	29,070	5,660,354	5,403,534	11,063,888
94,678	7,344	42,317	81,362	123,679
324,824	4,032	710,414	321,677	1,032,091
3,329,661	6,366	1,970,206	2,912,894	4,883,100
1,375,243	4,032	1,919,912	1,357,274	3,277,186
191,374	3,858	241,567	186,519	428,086
245,296	3,042	461,810	242,464	704,274
303,109	396	314,128	301,344	615,472
1,447,673	10,410	995,713	1,415,187	2,410,900
682,028	4,452	1,075,195	664,657	1,739,852
7,993,886	43,932	7,731,262	7,483,378	15,214,640
623,445	25,884	1,110,313	614,158	1,724,471
332,918	22,950	506,007	324,755	830,762
290,527	2,934	604,306	289,403	893,709
1,216,004	204,462	2,327,278	1,216,506	3,543,784
437,082	10,734	1,298,795	432,840	1,731,635
103,542	2,634	279,929	71,690	351,619
94,126	2,634	252,515	68,273	320,788
9,416		27,414	3,417	30,831
2,380,073	243,714	5,016,315	2,335,194	7,351,509
204,289	3,702	715,733	195,669	911,402
100,717	3,258	388,109	93,970	482,079
103,572	444	327,624	101,699	429,323
3,660,927	9,120	4,390,679	3,647,667	8,038,346
244,197	858	713,194	241,966	955,160
677,527	114	663,500	677,455	1,340,955
578,254		327,077	574,264	901,341
1,249,635	240	993,738	1,254,392	2,248,130
25,131	228	306,451	23,972	330,423
37,885		181,452	36,746	218,198
25,456	810	76,772	18,605	95,377
822,842	6,870	1,128,495	820,267	1,948,762
3,865,216	12,822	5,106,412	3,843,336	8,949,748
17,387,503	314,856	21,412,589	16,764,626	38,177,215

注:計とその内訳の和が一致しないのは四捨五入による。

蓄積の計にはその他を含めない。

(3) 全県森林計画区別、樹種別森林資源表(民有林)

(単位:ha, m3)

区 分		総 数			庄 川			神 通 川					
		面 積	蓄 積	成 長 量	面 積	蓄 積	成 長 量	面 積	蓄 積	成 長 量			
総 数		179,575	38,492,071	462,604	73,911	16,557,793	192,266	105,664	21,934,278	270,338			
立 木	人 工 樹	針	タテヤマスギ	40,402	16,476,632	320,432	15,846	5,965,570	118,117	24,556	10,511,062	202,315	
			ボカスギ	6,826	3,842,787	35,075	6,798	3,830,950	34,802	28	11,837	273	
			ヒノキ	404	54,970	648	291	38,192	456	113	16,778	192	
		葉	カラマツ	1,776	255,423	2,422	843	123,907	1,073	933	131,516	1,349	
			マ ツ	827	95,309	1,007	397	44,953	460	430	50,356	547	
			その他針	66	2,430	179	52	1,846	128	14	584	51	
			小 計	50,301	20,727,551	359,763	24,227	10,005,418	155,036	26,074	10,722,133	204,727	
	林	広	クヌギ	258	39,250	261	256	39,001	261	1	249		
		葉	その他広	308	22,911	451	212	11,549	280	95	11,362	171	
		樹	小 計	565	62,161	712	469	50,550	541	97	11,611	171	
			計	50,867	20,789,712	360,475	24,695	10,055,968	155,577	26,171	10,733,744	204,898	
	地	天 然	針	タテヤマスギ	104	59,589	67	6	2,216	18	99	57,373	49
				ボカスギ	4	2,712	4	4	2,712	4			
			葉	マ ツ	1,390	216,427	267	670	104,449	142	721	111,978	125
樹			その他針	1,407	406,310	87	19	7,932	15	1,388	398,378	72	
			小 計	2,906	685,038	425	698	117,309	179	2,207	567,729	246	
林		広	ブ ナ	6,667	1,149,212	6,558	1,782	292,003	1,656	4,885	857,209	4,902	
		葉	その他広	102,772	15,553,253	95,146	41,251	5,835,977	34,854	61,520	9,717,276	60,292	
		樹	小 計	109,439	16,702,465	101,704	43,034	6,127,980	36,510	66,406	10,574,485	65,194	
			計	112,345	17,387,503	102,129	43,732	6,245,289	36,689	68,613	11,142,214	65,440	
			計	163,211	38,177,215	462,604	68,427	16,301,257	192,266	94,784	21,875,958	270,338	
その他		16,363	314,856		5,484	256,536		10,880	58,320				

資料 県森林政策課調(平成25年3月31日現在)

注: 計とその内訳の和が一致しないのは四捨五入による。

(4) 全県森林計画区別、樹種別齢級別森林資源表(民有林)

① 県計

(単位: ha、m³)

区 分		総 数			1 齢 級			2 齢 級			
		面積	蓄積	成長量	面積	蓄積	成長量	面積	蓄積	成長量	
総 数		163,211	38,177,215	462,604	981	2,752	656	386	5,662	1,131	
人	針	タテヤマスギ	40,402	16,476,632	320,432	37			122	1,211	321
		ボカスギ	6,826	3,842,787	35,075	17			63	1,812	551
		ヒノキ	404	54,970	648	1			10	171	39
	葉	カラマツ	1,776	255,423	2,422						
		マ ツ	827	95,309	1,007				4	8	
		その他針	66	2,430	179	12			3	9	2
		小 計	50,301	20,727,551	359,763	67			202	3,211	913
林	広	クヌギ	258	39,250	261	0	1		3	46	5
		その他広	308	22,911	451	26	199	34	71	1,001	106
	樹	小 計	565	62,161	712	26	200	34	74	1,047	111
	計	50,867	20,789,712	360,475	93	200	34	276	4,258	1,024	
天	針	タテヤマスギ	104	59,589	67				1	3	2
		ボカスギ	4	2,712	4						
		マ ツ	1,390	216,427	267	0			0		
	葉	その他針	1,407	406,310	87	1					
		小 計	2,906	685,038	425	1			1	3	2
然	広	ブ ナ	6,667	1,149,212	6,558						
		その他広	102,772	15,553,253	95,146	888	2,552	622	109	1,401	105
	葉	小 計	109,439	16,702,465	101,704	888	2,552	622	109	1,401	105
		計	112,345	17,387,503	102,129	889	2,552	622	110	1,404	107

資料 県森林政策課調(平成25年3月31日現在)

注: 計とその内訳が一致しないのは、四捨五入による。

区 分		3 齢 級			4 齢 級			5 齢 級			
		面積	蓄積	成長量	面積	蓄積	成長量	面積	蓄積	成長量	
総 数		545	31,881	5,597	907	106,974	11,588	1,536	292,367	21,054	
人	針	タテヤマスギ	332	17,764	3,591	619	68,686	8,044	1,036	184,547	13,898
		ボカスギ	133	12,023	1,825	204	34,215	3,208	420	102,580	6,851
		ヒノキ	32	1,138	99	43	2,483	194	37	2,910	155
	葉	カラマツ	0	15	2	1	46	6			
		マ ツ	2	54	5	2	77	5	3	264	11
		その他針	14	195	31	9	202	27	21	1,006	86
		小 計	514	31,189	5,553	877	105,709	11,484	1,517	291,307	21,001
林	広	クヌギ	4	114	10	3	110	10	0	2	
		その他広	21	462	26	20	856	71	12	591	29
	樹	小 計	25	576	36	23	966	81	12	593	29
計		539	31,765	5,589	900	106,675	11,565	1,529	291,900	21,030	
天	針	タテヤマスギ		5	1						
		ボカスギ									
		マ ツ				0	7		0		
		その他針				0	16	3			
	樹	小 計		5	1	1	23	3	0		
林	広	ブ ナ									
		その他広	6	111	7	6	276	20	8	467	24
	樹	小 計	6	111	7	6	276	20	8	467	24
計		6	116	8	7	299	23	8	467	24	

資料 県森林政策課調(平成25年3月31日現在)

注：計とその内訳が一致しないのは、四捨五入による。

(単位:ha、m3)

6 齡 級			7 齡 級			8 齡 級			9 齡 級		
面積	蓄積	成長量	面積	蓄積	成長量	面積	蓄積	成長量	面積	蓄積	成長量
2,721	667,614	33,742	3,872	1,146,280	42,874	5,467	1,827,118	52,895	10,289	3,384,830	76,194
2,518	621,269	31,389	3,644	1,106,653	41,389	4,967	1,753,999	51,031	6,770	2,759,072	64,849
121	39,602	2,096	59	23,621	1,021	54	26,468	877	487	271,840	5,565
19	2,133	80	14	1,709	46	2	305	3	8	1,094	11
			52	4,180	106	58	5,598	114	153	18,124	262
2	132	3	3	222	6	11	953	15	28	2,869	43
4	229	14	1	216	10		19	1	0	161	4
2,665	663,365	33,582	3,773	1,136,601	42,578	5,092	1,787,342	52,041	7,445	3,053,160	70,734
2	144	6	2	163	6	0	14		1	68	
16	978	30	16	1,656	47	3	355	6	0	49	1
17	1,122	36	18	1,819	53	3	369	6	1	117	1
2,682	664,487	33,618	3,791	1,138,420	42,631	5,096	1,787,711	52,047	7,446	3,053,277	70,735
0	3		0	11		2	651	17	2	668	16
									0	81	2
0	4		1	106	1	0	8		3	295	2
						0	10		3	668	18
0	7		1	117	1	2	669	17	8	1,712	38
									1	42	2
39	3,120	124	79	7,743	242	370	38,738	831	2,834	329,799	5,419
39	3,120	124	79	7,743	242	370	38,738	831	2,835	329,841	5,421
39	3,127	124	81	7,860	243	372	39,407	848	2,843	331,553	5,459

区 分		10 齡 級			11 齡 級			12 齡 級			
		面積	蓄積	成長量	面積	蓄積	成長量	面積	蓄積	成長量	
総 数		12,788	4,251,504	76,781	13,216	3,777,542	33,914	17,845	4,393,109	34,516	
人	針	タテヤマスギ	7,137	3,127,797	62,012	4,547	2,088,081	21,177	3,031	1,570,339	16,886
		ボカスギ	963	577,750	7,337	1,104	689,949	2,760	1,321	842,265	2,594
		ヒノキ	11	1,517	7	7	1,165	1	10	1,747	3
	葉	カラマツ	174	21,091	269	591	88,950	890	471	76,134	607
		マ ツ	150	16,077	194	402	45,296	526	124	14,894	142
		その他針	0	139	3		16		1	222	1
		小 計	8,434	3,744,371	69,822	6,652	2,913,457	25,354	4,959	2,505,601	20,233
林	広	クヌギ	4	555	9	28	4,009	34	72	11,008	72
		その他広	4	519	3	6	779	4	15	2,297	16
	樹	小 計	8	1,074	12	33	4,788	38	87	13,305	88
計		8,442	3,745,445	69,834	6,685	2,918,245	25,392	5,046	2,518,906	20,321	
天	針	タテヤマスギ	3	1,433	23	1	628	6	0	204	1
		ボカスギ					88		1	503	
		マ ツ	14	1,486	14	33	3,854	33	20	2,564	13
	葉	その他針	6	1,901	42	1	731	8	3	999	6
		小 計	22	4,820	79	35	5,301	47	25	4,270	20
然	広	ブ ナ				110	6,777	207	3	205	6
		その他広	4,323	501,239	6,868	6,385	847,219	8,268	12,771	1,869,728	14,169
	樹	小 計	4,323	501,239	6,868	6,496	853,996	8,475	12,774	1,869,933	14,175
計		4,346	506,059	6,947	6,531	859,297	8,522	12,799	1,874,203	14,195	

資料 県森林政策課調(平成25年3月31日現在)

注：計とその内訳が一致しないのは、四捨五入による。

(単位:ha、m3)

13 齡 級			14 齡 級			15 齡 級			16 齡 級		
面積	蓄積	成長量	面積	蓄積	成長量	面積	蓄積	成長量	面積	蓄積	成長量
19,874	3,970,330	24,374	14,711	2,645,478	13,527	11,222	2,095,410	7,849	10,162	2,040,625	7,382
1,469	806,896	4,693	677	381,643	1,152	544	309,619		739	412,981	
706	457,339	365	224	146,195	25	162	105,687		143	92,520	
10	1,629	1	11	1,861		9	1,642		31	5,526	2
157	24,000	155	6	1,156	1	12	1,857	4	26	3,726	6
53	7,168	46	8	1,341	10	3	576		4	584	1
0	16										
2,395	1,297,048	5,260	926	532,196	1,188	730	419,381	4	942	515,337	9
59	9,435	61	39	6,496	26	23	3,864	13	13	2,274	7
20	3,114	27	3	453	3	40	3,579	20	5	785	3
80	12,549	88	43	6,949	29	63	7,443	33	18	3,059	10
2,474	1,309,597	5,348	968	539,145	1,217	793	426,824	37	961	518,396	19
0	325	1	0	191		0	127		2	1,067	
3	1,778	2	0	262							
46	6,481	46	80	11,869	56	79	12,465	51	125	20,119	51
2	856	2	3	934	1	3	1,394	3	6	1,866	1
51	9,440	51	84	13,256	57	82	13,986	54	133	23,052	52
21	1,427	40	21	2,126	55	25	2,750	65	28	2,911	61
17,327	2,649,866	18,935	13,639	2,090,951	12,198	10,322	1,651,850	7,693	9,041	1,496,266	7,250
17,349	2,651,293	18,975	13,660	2,093,077	12,253	10,348	1,654,600	7,758	9,069	1,499,177	7,311
17,400	2,660,733	19,026	13,743	2,106,333	12,310	10,429	1,668,586	7,812	9,202	1,522,229	7,363

区 分		17 齢 級			18 齢 級			19 齢 級			
		面積	蓄積	成長量	面積	蓄積	成長量	面積	蓄積	成長量	
総 数		7,559	1,634,376	4,094	6,703	1,455,672	4,857	3,592	784,947	1,498	
人	針	タテヤマスギ	709	401,538		594	341,490		336	194,743	
		ボカスギ	172	111,409		208	135,363		118	76,059	
		ヒノキ	28	4,979	3	40	7,447	4	25	4,640	
	葉	カラマツ	4	811		4	937		3	658	
		マ ツ	4	637		7	1,188		3	438	
		その他針									
		小 計	917	519,374	3	853	486,425	4	484	276,538	
林	広	クヌギ	3	569	2	1	141		0	83	
		その他広	9	1,569	6	19	3,525	19	0	17	
	樹	小 計	12	2,138	8	20	3,666	19	1	100	
計		929	521,512	11	873	490,091	23	485	276,638		
天	針	タテヤマスギ	11	6,063		5	2,803		1	690	
		ボカスギ									
		マ ツ	111	18,120		175	28,672		162	26,230	
	葉	その他針	1	535		13	3,423	3	11	2,945	
		小 計	123	24,718		193	34,898	3	174	29,865	
然	広	ブ ナ	28	2,386	45	244	25,976	423	139	13,894	193
		その他広	6,479	1,085,760	4,038	5,394	904,707	4,408	2,794	464,550	1,305
	葉	小 計	6,507	1,088,146	4,083	5,638	930,683	4,831	2,933	478,444	1,498
		計	6,630	1,112,864	4,083	5,830	965,581	4,834	3,107	508,309	1,498

資料 県森林政策課調(平成25年3月31日現在)

注：計とその内訳が一致しないのは、四捨五入による。

(単位:ha、m3)

20 齡 級			21 齡 級 以 上		
面積	蓄積	成長量	面積	蓄積	成長量
2,371	560,938	1,481	16,463	3,101,806	6,600
290	166,898		284	161,406	
83	53,012		66	43,078	
30	5,578		27	5,296	
3	591		59	7,549	
4	706		10	1,825	
410	226,785		447	219,154	
0	60		0	94	
0	42		1	85	
1	102		1	179	
411	226,887		448	219,333	
14	7,999		62	36,718	
209	32,389		333	51,758	
18	4,817		1,335	385,215	
241	45,205		1,730	473,691	
135	19,952	231	5,911	1,070,766	5,230
1,583	268,894	1,250	8,374	1,338,016	1,370
1,718	288,846	1,481	14,285	2,408,782	6,600
1,960	334,051	1,481	16,015	2,882,473	6,600

(4) 全県森林計画区別、樹種別齢級別森林資源表(民有林)

② 庄川

区 分		総 数			1 齢 級			2 齢 級			
		面積	蓄積	成長量	面積	蓄積	成長量	面積	蓄積	成長量	
総 数		68,427	16,301,257	192,266	363	1,608	404	249	4,211	899	
人	針	タテヤマスギ	15,846	5,965,570	118,117	25			57	474	127
		ボカスギ	6,798	3,830,950	34,802	16			63	1,812	551
		ヒノキ	291	38,192	456	1			9	151	35
	葉	カラマツ	843	123,907	1,073						
		マ ツ	397	44,953	460				0	1	
		その他針	52	1,846	128	12			3	8	2
		小 計	24,227	10,005,418	155,036	55			132	2,446	715
林	広	クヌギ	256	39,001	261	0	1		3	46	5
		その他広	212	11,549	280	22	191	33	67	951	102
	樹	小 計	469	50,550	541	22	192	33	70	997	107
	計	24,695	10,055,968	155,577	77	192	33	203	3,443	822	
天	針	タテヤマスギ	6	2,216	18				0		
		ボカスギ	4	2,712	4						
	葉	マ ツ	670	104,449	142	0			0		
		その他針	19	7,932	15	0					
	樹	小 計	698	117,309	179	0			0		
然	広	ブ ナ	1,782	292,003	1,656						
		その他広	41,251	5,835,977	34,854	286	1,416	371	46	768	77
	葉	小 計	43,034	6,127,980	36,510	286	1,416	371	46	768	77
		計	43,732	6,245,289	36,689	286	1,416	371	46	768	77

資料 県森林政策課調(平成25年3月31日現在)

注：計とその内訳が一致しないのは、四捨五入による。

(単位:ha、m3)

3 齡 級			4 齡 級			5 齡 級			6 齡 級		
面積	蓄積	成長量	面積	蓄積	成長量	面積	蓄積	成長量	面積	蓄積	成長量
310	18,659	3,067	458	57,198	5,763	742	151,914	10,536	1,186	285,956	14,551
115	5,240	1,139	198	20,316	2,343	283	48,058	3,618	1,022	243,069	12,331
131	11,794	1,788	203	34,156	3,203	412	100,809	6,738	121	39,568	2,094
24	839	73	33	1,876	143	29	2,205	119	10	1,072	41
0	1								0	5	
14	183	29	7	143	18	9	542	48	4	229	14
284	18,057	3,029	441	56,491	5,707	734	151,614	10,523	1,157	283,943	14,480
4	114	10	3	110	10				2	144	6
17	386	21	10	391	31	7	251	11	11	646	16
21	500	31	12	501	41	7	251	11	13	790	22
305	18,557	3,060	453	56,992	5,748	741	151,865	10,534	1,170	284,733	14,502
	5	1							0	3	
			0	7							
	5	1	0	7					0	3	
5	97	6	5	199	15	1	49	2	16	1,220	49
5	97	6	5	199	15	1	49	2	16	1,220	49
5	102	7	5	206	15	1	49	2	16	1,223	49

区 分		7 齢 級			8 齢 級			9 齢 級				
		面積	蓄積	成長量	面積	蓄積	成長量	面積	蓄積	成長量		
総 数		1,627	472,081	17,751	2,240	720,141	21,055	3,305	1,152,701	25,660		
人	針	タテヤマスギ	1,519	443,628	16,592	2,048	681,129	19,947	2,159	816,287	19,155	
		ボカスギ	59	23,520	1,017	54	26,420	875	482	269,602	5,516	
		ヒノキ	9	1,068	27	2	289	3	1	117		
	工 樹	葉	カラマツ	1	140	3	0	47	1	4	616	8
		マ ツ	2	159	5	9	734	13	6	609	9	
		その他針	1	168	8		19	1	0	161	4	
		小 計	1,591	468,683	17,652	2,113	708,638	20,840	2,653	1,087,392	24,692	
林 葉	広	クヌギ	2	163	6	0	14		0	56		
	その他広	7	693	15	2	264	5	0	40	1		
	樹	小 計	8	856	21	3	278	5	1	96	1	
計		1,599	469,539	17,673	2,116	708,916	20,845	2,654	1,087,488	24,693		
天 然	針	タテヤマスギ	0	11		0	110	3	0	101	2	
		ボカスギ							0	81	2	
		マ ツ	0	28	1	0	6		1	135		
		その他針				0	10		0	53	1	
	樹	小 計	0	39	1	0	126	3	2	370	5	
林 樹	広	ブ ナ										
	葉	その他広	28	2,503	77	123	11,099	207	649	64,843	962	
	樹	小 計	28	2,503	77	123	11,099	207	649	64,843	962	
計		28	2,542	78	124	11,225	210	651	65,213	967		

資料 県森林政策課調(平成25年3月31日現在)

注：計とその内訳が一致しないのは、四捨五入による。

(単位:ha、m3)

10 齡 級			11 齡 級			12 齡 級			13 齡 級		
面積	蓄積	成長量	面積	蓄積	成長量	面積	蓄積	成長量	面積	蓄積	成長量
5,678	2,077,634	35,967	6,689	2,000,727	15,811	8,590	2,216,943	14,468	9,440	1,915,163	10,100
3,344	1,348,116	26,729	2,161	885,940	8,944	1,043	499,846	5,401	510	261,939	1,503
955	573,282	7,287	1,103	689,738	2,759	1,317	839,704	2,584	705	457,274	365
10	1,478	7	5	779		8	1,255	2	9	1,434	1
56	7,179	88	320	46,494	466	330	50,630	402	117	16,070	104
58	6,065	63	208	22,785	279	54	6,102	55	32	4,393	26
0	139	3		16		1	222	1	0	16	
4,424	1,936,259	34,177	3,798	1,645,752	12,448	2,753	1,397,759	8,445	1,373	741,126	1,999
4	555	9	28	4,005	34	72	10,997	72	59	9,435	61
3	319	1	3	392	1	8	1,149	8	7	942	9
7	874	10	31	4,397	35	80	12,146	80	66	10,377	70
4,430	1,937,133	34,187	3,828	1,650,149	12,483	2,832	1,409,905	8,525	1,439	751,503	2,069
2	669	8	1	330	3	0	16		0	135	1
				88		1	503		3	1,778	2
9	1,044	10	14	1,597	16	10	1,267	7	17	2,253	16
0	170	2		371	4	1	538	3	2	778	2
12	1,883	20	15	2,386	23	12	2,324	10	21	4,944	21
			85	5,038	148	3	194	6	21	1,427	40
1,236	138,618	1,760	2,762	343,154	3,157	5,743	804,520	5,927	7,958	1,157,289	7,970
1,236	138,618	1,760	2,847	348,192	3,305	5,746	804,714	5,933	7,980	1,158,716	8,010
1,248	140,501	1,780	2,861	350,578	3,328	5,758	807,038	5,943	8,001	1,163,660	8,031

区 分		14 齢 級			15 齢 級			16 齢 級				
		面積	蓄積	成長量	面積	蓄積	成長量	面積	蓄積	成長量		
総 数		7,270	1,226,029	5,854	5,094	913,212	3,168	4,055	774,712	2,561		
人	針	タテヤマスギ	211	108,287	288	198	104,374		238	119,856		
		ボカスギ	224	146,195	25	162	105,687		143	92,520		
		ヒノキ	8	1,446		7	1,224		22	3,908	1	
	葉	カラマツ	4	702	1	1	270		5	911		
		マ ツ	7	1,196	9	1	138		4	462	1	
		その他針										
		小 計	455	257,826	323	369	211,693		412	217,657	2	
林	広	クヌギ	39	6,458	26	23	3,864	13	13	2,274	7	
		その他広	2	246	2	39	3,462	20	5	735	3	
	樹	小 計	41	6,704	28	62	7,326	33	18	3,009	10	
		計	496	264,530	351	431	219,019	33	430	220,666	12	
天	針	タテヤマスギ	0	175		0	83		0	38		
		ボカスギ	0	262								
		マ ツ	44	6,659	38	37	5,850	23	63	10,823	31	
	葉	その他針	1	361		2	1,269	3	1	570		
		小 計	46	7,457	38	39	7,202	26	64	11,431	31	
	然	広	ブ ナ	17	1,656	43	24	2,643	62	24	2,540	53
			その他広	6,712	952,386	5,422	4,599	684,348	3,047	3,538	540,075	2,465
葉		小 計	6,728	954,042	5,465	4,624	686,991	3,109	3,562	542,615	2,518	
		計	6,774	961,499	5,503	4,663	694,193	3,135	3,626	554,046	2,549	

資料 県森林政策課調(平成25年3月31日現在)

注：計とその内訳が一致しないのは、四捨五入による。

(単位:ha、m3)

17 齡 級			18 齡 級			19 齡 級			20 齡 級		
面積	蓄積	成長量	面積	蓄積	成長量	面積	蓄積	成長量	面積	蓄積	成長量
2,708	560,961	1,152	2,486	545,555	1,509	1,199	284,190	374	1,069	240,150	588
189	97,920		191	101,120		119	65,911		99	51,920	
172	111,357		208	135,363		118	76,059		83	53,012	
16	2,837	1	29	5,307	3	17	3,106		25	4,572	
2	417		1	246		0	61		1	110	
1	208		3	430		1	210		3	406	
381	212,739	1	432	242,466	3	256	145,347		210	110,020	
3	567	2	1	126		0	16		0	37	
1	196		1	166	1	0	4		0	42	
4	763	2	2	292	1	0	20		1	79	
385	213,502	3	434	242,758	4	256	145,367		210	110,099	
			0	139		1	212		0	44	
55	9,264		89	15,081		79	13,047		85	12,803	
0	191		1	243		0	128		1	395	
55	9,455		90	15,463		80	13,387		86	13,242	
11	1,275	24	161	17,436	282	59	7,529	104	60	8,581	100
2,256	336,729	1,125	1,800	269,898	1,223	804	117,907	270	712	108,228	488
2,268	338,004	1,149	1,961	287,334	1,505	863	125,436	374	772	116,809	588
2,323	347,459	1,149	2,051	302,797	1,505	943	138,823	374	858	130,051	588

(単位:ha、m3)

区 分		21 齢 級 以 上				
		面積	蓄積	成長量		
総 数		3,669	681,512	1,028		
人	針	タテヤマスギ	117	62,140		
		ボカスギ	66	43,078		
		ヒノキ	17	3,229		
	工 樹	葉	カラマツ	0	14	
		マ ツ	7	1,049		
		その他針				
		小 計	206	109,510		
林	広	クヌギ	0	19		
	葉	その他広	1	83		
	樹	小 計	1	102		
	計	207	109,612			
天	針	タテヤマスギ	0	145		
		ボカスギ				
	葉	マ ツ	165	24,585		
		その他針	9	2,855		
	樹	小 計	174	27,585		
然	広	ブ ナ	1,317	243,684	794	
	葉	その他広	1,971	300,631	234	
		小 計	3,288	544,315	1,028	
	樹	計	3,462	571,900	1,028	

資料 県森林政策課調(平成25年3月31日現在)

注 :計とその内訳が一致しないのは、四捨五入による。

(4) 全県森林計画区別、樹種別齢級別森林資源表(民有林)

③ 神通川

(単位:ha、m3)

区 分		総 数			1 齢 級			2 齢 級			
		面積	蓄積	成長量	面積	蓄積	成長量	面積	蓄積	成長量	
総 数		94,784	21,875,958	270,338	618	1,144	252	137	1,451	232	
人 工 林	針	タテヤマスギ	24,556	10,511,062	202,315	11			65	737	194
		ボカスギ	28	11,837	273	1					
		ヒノキ	113	16,778	192				1	20	4
	葉	カラマツ	933	131,516	1,349						
		マ ツ	430	50,356	547				4	7	
		その他針	14	584	51				0	1	
		小 計	26,074	10,722,133	204,727	12			70	765	198
	葉	クヌギ	1	249							
		その他広	95	11,362	171	4	8	1	3	50	4
		小 計	97	11,611	171	4	8	1	3	50	4
計		26,171	10,733,744	204,898	16	8	1	73	815	202	
天 然 林	針	タテヤマスギ	99	57,373	49				1	3	2
		ボカスギ									
		マ ツ	721	111,978	125				0		
	葉	その他針	1,388	398,378	72	0					
		小 計	2,207	567,729	246	0			1	3	2
	葉	ブ ナ	4,885	857,209	4,902						
		その他広	61,520	9,717,276	60,292	602	1,136	251	63	633	28
		小 計	66,406	10,574,485	65,194	602	1,136	251	63	633	28
	計		68,613	11,142,214	65,440	602	1,136	251	64	636	30

資料 県森林政策課調(平成25年3月31日現在)

注: 計とその内訳が一致しないのは、四捨五入による。

区 分		3 齢 級			4 齢 級			5 齢 級			
		面積	蓄積	成長量	面積	蓄積	成長量	面積	蓄積	成長量	
総 数		234	13,222	2,530	449	49,776	5,825	794	140,453	10,518	
人	針	タテヤマスギ	217	12,524	2,452	422	48,370	5,701	753	136,489	10,280
		ボカスギ	3	229	37	0	59	5	8	1,771	113
		ヒノキ	7	299	26	10	607	51	8	705	36
	葉	カラマツ	0	15	2	1	46	6			
		マ ツ	2	53	5	2	77	5	3	264	11
		その他針	0	12	2	2	59	9	12	464	38
		小 計	230	13,132	2,524	437	49,218	5,777	783	139,693	10,478
林	広	クヌギ						0	2		
		その他広	4	76	5	10	465	40	5	340	18
	樹	小 計	4	76	5	10	465	40	5	342	18
計		234	13,208	2,529	447	49,683	5,817	788	140,035	10,496	
天	針	タテヤマスギ									
		ボカスギ									
		マ ツ				0			0		
		その他針				0	16	3			
	樹	小 計				0	16	3	0		
林	広	ブ ナ									
		その他広	0	14	1	2	77	5	6	418	22
	樹	小 計	0	14	1	2	77	5	6	418	22
計		0	14	1	2	93	8	7	418	22	

資料 県森林政策課調(平成25年3月31日現在)

注：計とその内訳が一致しないのは、四捨五入による。

(単位:ha、m3)

6 齡 級			7 齡 級			8 齡 級			9 齡 級		
面積	蓄積	成長量	面積	蓄積	成長量	面積	蓄積	成長量	面積	蓄積	成長量
1,535	381,658	19,191	2,245	674,199	25,123	3,228	1,106,977	31,840	6,984	2,232,129	50,534
1,496	378,200	19,058	2,125	663,025	24,797	2,919	1,072,870	31,084	4,611	1,942,785	45,694
0	34	2	0	101	4	0	48	2	4	2,238	49
10	1,061	39	5	641	19	0	16		7	977	11
			51	4,040	103	57	5,551	113	149	17,508	254
2	127	3	1	63	1	2	219	2	22	2,260	34
			0	48	2						
1,508	379,422	19,102	2,183	667,918	24,926	2,979	1,078,704	31,201	4,792	1,965,768	46,042
									0	12	
4	332	14	10	963	32	1	91	1	0	9	
4	332	14	10	963	32	1	91	1	0	21	
1,512	379,754	19,116	2,192	668,881	24,958	2,979	1,078,795	31,202	4,793	1,965,789	46,042
						1	541	14	1	567	14
0	4		1	78		0	2		2	160	2
									3	615	17
0	4		1	78		1	543	14	6	1,342	33
									1	42	2
23	1,900	75	52	5,240	165	247	27,639	624	2,185	264,956	4,457
23	1,900	75	52	5,240	165	247	27,639	624	2,186	264,998	4,459
23	1,904	75	53	5,318	165	248	28,182	638	2,192	266,340	4,492

区 分		10 齡 級			11 齡 級			12 齡 級			
		面積	蓄積	成長量	面積	蓄積	成長量	面積	蓄積	成長量	
総 数		7,110	2,173,870	40,814	6,526	1,776,815	18,103	9,254	2,176,166	20,048	
人	針	タテヤマスギ	3,794	1,779,681	35,283	2,386	1,202,141	12,233	1,988	1,070,493	11,485
		ボカスギ	8	4,468	50	0	211	1	4	2,561	10
		ヒノキ	0	39		2	386	1	3	492	1
	葉	カラマツ	118	13,912	181	272	42,456	424	141	25,504	205
		マ ツ	91	10,012	131	194	22,511	247	70	8,792	87
		その他針									
		小 計	4,011	1,808,112	35,645	2,854	1,267,705	12,906	2,206	1,107,842	11,788
林	広	クヌギ				0	4		0	11	
		その他広	2	200	2	3	387	3	8	1,148	8
	樹	小 計	2	200	2	3	391	3	8	1,159	8
計		4,012	1,808,312	35,647	2,857	1,268,096	12,909	2,214	1,109,001	11,796	
天	針	タテヤマスギ	1	764	15	1	298	3	0	188	1
		ボカスギ									
		マ ツ	4	442	4	19	2,257	17	10	1,297	6
		その他針	6	1,731	40	1	360	4	2	461	3
	樹	小 計	11	2,937	59	20	2,915	24	13	1,946	10
林	広	ブ ナ				26	1,739	59	0	11	
		その他広	3,087	362,621	5,108	3,623	504,065	5,111	7,028	1,065,208	8,242
	樹	小 計	3,087	362,621	5,108	3,649	505,804	5,170	7,028	1,065,219	8,242
計		3,098	365,558	5,167	3,669	508,719	5,194	7,041	1,067,165	8,252	

資料 県森林政策課調(平成25年3月31日現在)

注：計とその内訳が一致しないのは、四捨五入による。

(単位:ha、m3)

13 齡 級			14 齡 級			15 齡 級			16 齡 級		
面積	蓄積	成長量	面積	蓄積	成長量	面積	蓄積	成長量	面積	蓄積	成長量
10,434	2,055,167	14,274	7,442	1,419,449	7,673	6,129	1,182,198	4,681	6,107	1,265,913	4,821
959	544,957	3,190	465	273,356	864	347	205,245		501	293,125	
0	65										
1	195		2	415		2	418		9	1,618	1
41	7,930	51	2	454		11	1,587	4	21	2,815	6
21	2,775	20	1	145	1	2	438		1	122	
1,022	555,922	3,261	471	274,370	865	362	207,688	4	531	297,680	7
			0	38							
14	2,172	18	1	207	1	1	117		0	50	
14	2,172	18	1	245	1	1	117		0	50	
1,035	558,094	3,279	472	274,615	866	362	207,805	4	531	297,730	7
0	190		0	16		0	44		2	1,029	
29	4,228	30	36	5,210	18	42	6,615	28	62	9,296	20
0	78		2	573	1	0	125		5	1,296	1
30	4,496	30	38	5,799	19	42	6,784	28	69	11,621	21
			4	470	12	1	107	3	4	371	8
9,369	1,492,577	10,965	6,927	1,138,565	6,776	5,723	967,502	4,646	5,503	956,191	4,785
9,369	1,492,577	10,965	6,931	1,139,035	6,788	5,724	967,609	4,649	5,508	956,562	4,793
9,399	1,497,073	10,995	6,969	1,144,834	6,807	5,766	974,393	4,677	5,576	968,183	4,814

区 分		17 齢 級			18 齢 級			19 齢 級			
		面積	蓄積	成長量	面積	蓄積	成長量	面積	蓄積	成長量	
総 数		4,851	1,073,415	2,942	4,218	910,117	3,348	2,393	500,757	1,124	
人	針	タテヤマスギ	521	303,618		402	240,370		217	128,832	
		ボカスギ	0	52							
		ヒノキ	11	2,142	2	11	2,140	1	8	1,534	
	葉	カラマツ	2	394		3	691		3	597	
		マ ツ	2	429		4	758		1	228	
		その他針									
		小 計	536	306,635	2	420	243,959	1	229	131,191	
林	広	クヌギ	0	2		0	15		0	67	
		その他広	8	1,373	6	18	3,359	18	0	13	
	樹	小 計	8	1,375	6	18	3,374	18	0	80	
		計	544	308,010	8	439	247,333	19	229	131,271	
天	針	タテヤマスギ	11	6,063		5	2,664		1	478	
		ボカスギ									
		マ ツ	56	8,856		85	13,591		82	13,183	
		その他針	1	344		12	3,180	3	11	2,817	
	小 計	68	15,263		103	19,435	3	94	16,478		
然	広	ブ ナ	17	1,111	21	83	8,540	141	80	6,365	89
		その他広	4,222	749,031	2,913	3,594	634,809	3,185	1,990	346,643	1,035
	葉	小 計	4,239	750,142	2,934	3,676	643,349	3,326	2,070	353,008	1,124
		計	4,307	765,405	2,934	3,779	662,784	3,329	2,164	369,486	1,124

資料 県森林政策課調(平成25年3月31日現在)

注：計とその内訳が一致しないのは、四捨五入による。

(単位:ha、m³)

20 齡 級			21 齡 級 以 上		
面積	蓄積	成長量	面積	蓄積	成長量
1,302	320,788	893	12,794	2,420,294	5,572
191	114,978		167	99,266	
5	1,006		10	2,067	
2	481		59	7,535	
2	300		4	776	
201	116,765		240	109,644	
0	23		0	75	
			0	2	
0	23		0	77	
201	116,788		241	109,721	
14	7,955		61	36,573	
124	19,586		168	27,173	
17	4,422		1,326	382,360	
155	31,963		1,556	446,106	
75	11,371	131	4,594	827,082	4,436
871	160,666	762	6,403	1,037,385	1,136
946	172,037	893	10,997	1,864,467	5,572
1,101	204,000	893	12,553	2,310,573	5,572

(5) 私有林の市町村別、所有形態別森林面積

センター別	市町村名	合計	集落 共有地	個人 共有地	社寺有林	その他
新 川	魚津市	8,726	66	471	86	24
	滑川市	672	0	37	1	4
	黒部市	3,772	12	138	33	25
	(黒部市)	2,364	12	112	7	21
	(宇奈月町)	1,408	0	26	26	3
	入善町	743	0	21	6	2
	朝日町	5,520	56	1,125	41	1
	計	19,434	135	1,791	168	55
富 山	富山市	37,173	1,192	3,352	137	37
	(富山市)	447	1	32	6	2
	(大沢野町)	2,877	1	119	26	1
	(大山町)	19,224	1,071	2,086	23	10
	(八尾町)	8,524	27	662	60	18
	(婦中町)	1,742	0	71	7	2
	(山田村)	2,099	3	301	3	2
	(細入村)	2,260	89	81	13	2
	舟橋村					
	上市町	9,859	537	1,915	266	4
	立山町	6,467	0	1,046	76	4
計	53,499	1,729	6,313	480	45	
高 岡	高岡市	5,694	2	125	60	35
	(高岡市)	3,015	2	35	39	27
	(福岡町)	2,680	0	91	21	7
	氷見市	12,203	19	1,196	101	8
	小矢部市	4,792	1	399	67	4
	射水市	949	4	49	15	39
	(新湊市)					
	(小杉町)	860	3	34	15	39
	(大門町)	89	1	15		
	(下村)					
	(大島町)					
計	23,638	27	1,769	242	86	
砺 波	砺波市	2,859	0	109	40	20
	(砺波市)	1,365	0	5	21	19
	(庄川町)	1,494	0	104	19	1
	南砺市	27,808	813	4,471	304	135
	(城端町)	2,784	0	123	131	77
	(平村)	5,952	21	675	43	4
	(上平村)	3,518	306	405	3	14
	(利賀村)	7,957	318	2,273	42	12
	(井波町)	507	0	21	43	7
	(井口村)	288	149	24	0	
	(福野町)	302	0	48	19	15
	(福光町)	6,499	19	903	22	8
	計	30,666	814	4,580	344	155
合計	127,238	2,705	14,453	1,234	342	

資料 県森林政策課調(平成25年3月31日現在)

注：計とその内訳の和が一致しないのは四捨五入による。

(単位:ha)

個人	学校林	生産森林 組合	森林組合	会社有林
6,779		1,127	3	169
616				14
2,846		605		115
1,920		194		98
926		410		17
260		453		1
1,737	0	2,271		288
12,238	0	4,455	3	588
21,616	804	66	3	9,964
298				109
2,447		11	3	269
6,649	804	27		8,554
7,343		2	0	412
1,540				122
1,756	0	26		7
1,583				492
4,770	33	2,175		160
3,425	3	1,599	0	315
29,810	839	3,840	4	10,438
5,269	0			203
2,802	0			110
2,467				93
10,800	1	10		67
4,089	16	14		204
606	7			230
544	7			218
61				12
20,763	23	24		704
2,491		172		26
1,307		1		13
1,185		171		13
16,223		4,011	99	1,750
1,139		1,086	96	132
2,878		1,546		786
1,228		1,261		302
4,836		94	2	381
406		18		12
109		6		0
210				10
5,417			2	128
18,715		4,183	99	1,776
81,526	863	12,502	106	13,506

(6) 市町村別標高階別森林面積(民有林)

センター別	市町村名	50m未満	50m以上 100m未満	100m以上 200m未満	200m以上 400m未満	400m以上 600m未満
新 川	魚津市	14	171	645	2,934	2,546
	滑川市	41	86	188	318	64
	黒部市	35	153	673	2,099	2,457
	(黒部市)	35	145	572	1,005	703
	(宇奈月町)		8	101	1,094	1,754
	入善町	26	8	18	344	294
	朝日町	4	207	1,141	2,565	2,060
	計	120	625	2,665	8,260	7,422
富 山	富山市	75	1,014	4,591	9,377	10,976
	(富山市)	68	383	232		
	(大沢野町)		20	395	1,741	1,324
	(大山町)		17	622	2,300	3,706
	(八尾町)		74	1,443	3,228	4,007
	(婦中町)	7	521	1,347	13	
	(山田村)			422	998	954
	(細入村)			132	1,096	985
	舟橋村					
	上市町		94	1,035	1,850	2,843
	立山町		16	298	2,136	1,793
	計	75	1,124	5,924	13,363	15,612
高 岡	高岡市	234	1,973	2,882	1,467	114
	(高岡市)	202	1,509	1,242	347	
	(福岡町)	32	464	1,640	1,120	114
	氷見市	1,373	4,471	4,743	2,606	227
	小矢部市	5	725	4,524	632	
	射水市	354	799	24		
	(新湊市)					
	(小杉町)	293	770	24		
	(大門町)	61	30			
	(下村)					
	(大島町)					
計	1,966	7,968	12,174	4,705	341	
砺 波	砺波市		177	1,373	1,205	493
	(砺波市)		172	1,019	478	119
	(庄川町)		6	354	727	374
	南砺市		68	2,109	5,516	9,402
	(城端町)			27	1,155	1,535
	(平村)				492	1,894
	(上平村)				65	1,460
	(利賀村)				775	1,484
	(井波町)			77	409	326
	(井口村)			47	224	134
	(福野町)		65	296		
	(福光町)		3	1,663	2,395	2,569
	計		245	3,482	6,721	9,895
合計		2,162	9,961	24,244	33,049	33,269

資料 県森林政策課調(平成25年3月31日現在)

注: 計とその内訳が一致しないのは、四捨五入による。

(単位:ha)

600m以上 800m未満	800m以上 1,000m未満	1,000m以上 1,200m未満	1,200m以上 1,400m未満	1,400m以上 1,600m未満	1,600m以上	計
1,506	1,231	723	328	74		10,173
						697
1,857	1,081	388	134	93		8,970
422	194	82				3,160
1,434	886	306	134	93		5,810
171	37					898
1,153	227					7,357
4,688	2,576	1,111	462	167		28,095
7,373	4,179	4,257	5,608	5,317	5,359	58,127
						683
405	165	8				4,058
2,898	2,269	3,261	4,834	5,165	5,347	30,419
3,158	1,572	981	774	151	12	15,401
						1,888
542	57					2,972
371	117	6				2,707
2,798	2,087	972	255	36	4	11,974
960	531	495	394	269	577	7,469
11,132	6,797	5,724	6,258	5,622	5,940	77,570
						6,671
						3,301
						3,370
						13,420
						5,886
						1,177
						1,087
						90
						27,153
152	47					3,448
						1,788
152	47					1,659
10,101	7,269	4,717	3,110	983	41	43,316
808	525	47				4,097
2,794	2,049	812	388	229	10	8,668
1,910	1,250	729	265	14	4	5,697
3,242	2,955	3,056	2,450	740	27	14,729
115	7					933
176	100					681
						360
1,056	384	73	7			8,151
10,253	7,316	4,717	3,110	983	41	46,763
26,072	16,690	11,551	9,830	6,772	5,982	179,582

(7) 市町村別傾斜階別森林面積(民有林)

センター別	市町村名	5°未満	5°以上 10°未満	10°以上 15°未満	15°以上 20°未満	20°以上 25°未満
新 川	魚津市	61	55	104	105	934
	滑川市	18	5	12	11	79
	黒部市	18	81	11	89	368
	(黒部市)	18	73	6	80	276
	(宇奈月町)		8	6	9	92
	入善町	26	8	6		26
	朝日町	57	13	27	6	147
	計	179	162	160	212	1,553
富 山	富山市	166	266	896	2,205	5,948
	(富山市)	40	9	113	158	269
	(大沢野町)	5	48	69	298	709
	(大山町)	100	86	299	595	1,952
	(八尾町)	20	92	336	801	2,021
	(婦中町)		14	55	167	476
	(山田村)		10		107	345
	(細入村)		6	23	78	176
	舟橋村					
	上市町	29	64	153	411	876
	立山町	3	109	177	400	1,017
計	198	438	1,226	3,016	7,841	
高 岡	高岡市	11	15	93	302	1,152
	(高岡市)	2	15	30	95	447
	(福岡町)	9		63	206	705
	氷見市	125	66	1,071	1,465	3,588
	小矢部市	13		67	480	1,599
	射水市		19	78	240	476
	(新湊市)					
	(小杉町)		19	68	207	434
	(大門町)			11	33	42
	(下村)					
	(大島町)					
計	149	100	1,309	2,486	6,814	
砺 波	砺波市		22	201	406	859
	(砺波市)		22	181	266	637
	(庄川町)			20	140	222
	南砺市	17	10	310	878	3,514
	(城端町)	11		128	186	742
	(平村)			9	79	285
	(上平村)			6	37	201
	(利賀村)		10	109	319	957
	(井波町)				72	108
	(井口村)			22	26	124
	(福野町)				17	135
	(福光町)	5		37	144	961
	計	17	32	511	1,284	4,373
合計	542	732	3,207	6,998	20,582	

資料 県森林政策課調(平成25年3月31日現在)

注：計とその内訳が一致しないのは、四捨五入による。

(單位:ha)

25°以上 30°未滿	30°以上 35°未滿	35°以上 40°未滿	40°以上 45°未滿	45°以上 50°未滿	50°以上	計
1,462	2,845	3,303	1,277	29		10,173
183	189	138	61			697
954	2,044	3,508	1,784	113		8,970
743	983	693	288			3,160
211	1,061	2,814	1,496	113		5,810
52	253	374	141	13		898
662	2,353	3,033	1,009	51		7,357
3,313	7,685	10,355	4,271	205		28,095
8,354	17,431	15,956	6,412	383	109	58,127
79	15					683
916	1,111	628	241	33		4,058
2,893	9,328	10,402	4,457	252	55	30,419
2,637	5,074	3,264	1,110	40	5	15,401
700	359	113	4			1,888
740	900	670	196	3		2,972
390	644	880	405	55	49	2,707
1,420	2,389	4,262	2,189	181		11,974
1,346	2,384	1,504	486	36	8	7,469
11,120	22,204	21,723	9,088	600	117	77,570
1,673	2,656	587	181			6,671
841	1,477	287	107			3,301
833	1,179	301	74			3,370
3,580	3,002	435	88			13,420
1,780	1,475	363	99	10		5,886
170	171	23				1,177
169	168	23				1,087
1	4					90
7,204	7,304	1,409	368	10		27,153
598	646	418	239	50	8	3,448
324	229	100	21	9		1,788
274	418	318	218	42	8	1,659
5,224	17,566	11,787	3,896	111	3	43,316
704	1,401	641	271	12		4,097
876	3,715	2,632	1,070		3	8,668
323	1,958	2,191	946	35		5,697
1,329	5,898	5,127	946	33		14,729
145	280	150	164	14		933
130	179	131	62	7		681
31	64	61	43	10		360
1,685	4,071	853	393	0		8,151
5,822	18,212	12,205	4,135	162	11	46,763
27,460	55,405	45,691	17,862	977	128	179,582

(8) 市町村森林整備計画における重視すべき機能に応じた森林の区分等の面積

森林計画区	市町村名	地域森林計画対象森林面積	公益的機能別施業森林の区分					木材生産機能の維持増進を図るための森林施業を推進すべき森林	公益的機能別施業森林及び木材生産機能の維持増進を図るための森林施業を推進すべき森林以外の面積
			水源の涵養の機能の維持増進を図るための森林施業を推進すべき森林の面積	土地に関する災害の防止及び土壌の保全の機能の維持増進を図るための森林施業を推進すべき森林	快適な環境の形成の機能の維持増進を図るための森林施業を推進すべき森林	保健文化機能の維持増進を図るための森林施業を推進すべき森林	その他の公益的機能の維持増進を図るための森林施業を推進すべき森林		
神通川	魚津市	10,106	9,775	178	154	648	4,426		
	滑川市	696	674	304	41	64	674	11	
	黒部市	8,934	8,916		18	1,283	1,928		
	入善町	893	873	180	20		545		
	朝日町	6,971	6,360	2,661	3	16	4,274		
	富山市	57,729	57,729	8,584	31	15,253	13,797		
	上市町	11,974	11,974	428		256	2,683		
	立山町	7,463	7,463	701		1,587	1,208		
小計		104,766	103,764	13,036	267	19,107	29,535	11	
庄川	高岡市	6,647	5,422		15	1,085	5,422	124	
	氷見市	13,430	13,084		19	267	13,084	79	
	小矢部市	5,880	5,490	75		7	5,490	308	
	射水市	1,171	1,102			69			
	砺波市	3,448	2,535	272		82	3,094		
	南砺市	43,190	38,521	20,869		21,298	18,325		
小計		73,766	66,154	21,216	34	22,808	45,415	511	
合計		178,532	169,918	34,252	301	41,915	74,950	522	

資料 県森林政策課調 (平成25年4月1日現在市町村森林整備計画で設定している面積)

3 森林計画

(1) 森林経営計画

センター別	市町村別	市町村認定		県認定		認定累計	
		24年度		24年度		件数	面積
		件数	面積	件数	面積		
新川	魚津市				639		639
	滑川市				13		13
	黒部市				136		136
	(黒部市)				74		74
	(宇奈月町)				62		62
	入善町				5		5
	朝日町				340		340
	計				1,133		1,133
富山	富山市	3	102		3,087	3	3,189
	(富山市)				13		13
	(大沢野町)	1	55		615	1	669
	(大山町)	2	47		623	2	670
	(八尾町)				1,320		1,320
	(婦中町)				83		83
	(山田村)				231		231
	(細入村)				202		202
	舟橋村						
	上市町				311		311
	立山町				84		84
	計	3	102		3,482	3	3,584
高岡	高岡市	1	65		573	1	637
	(高岡市)				123		123
	(福岡町)	1	65		450	1	514
	氷見市				796		796
	小矢部市	1	51		695	1	746
	射水市				170		170
	(新湊市)						
	(小杉町)				170		170
	(大門町)						
	(下村)						
	(大島町)						
計	2	116		2,233	2	2,349	
砺波	砺波市				403		403
	(砺波市)				267		267
	(庄川町)				136		136
	南砺市				785		785
	(城端町)				198		198
	(平村)				141		141
	(上平村)				12		12
	(利賀村)				133		133
	(井波町)				5		5
	(井口村)				4		4
	(福野町)				37		37
	(福光町)				255		255
	計				1,187		1,187
合計	5	217	1	8,036	6	8,253	

資料 県森林政策課調

注：大臣認定は該当なし。

計の不一致は四捨五入による。

(2) 森林施業計画

センター別	市町村別	市町村認定											認定累計			
		20年度			21年度			22年度			23年度					
		件数	認定者数	面積	件数	認定者数	面積	件数	認定者数	面積	件数	認定者数	面積	件数	認定者数	面積
新川	魚津市	1	1	291	1	1	237	1	1	238				3	3	766
	滑川市				1	1	33							1	1	33
	黒部市				1	1	32							1	1	32
	(黒部市)				1	1	32							1	1	32
	(宇奈月町)															
	入善町															
	朝日町				1	1	511							1	1	511
	計	1	1	291	4	4	813	1	1	238				6	6	1,342
富山	富山市	2	332	107	5	5	1,085	1	1	49	2	32	65	10	370	1,306
	(富山市)															
	(大沢野町)				1	1	63				1	20	33	2	21	96
	(大山町)				1	1	274	1	1	49	1	12	32	3	14	355
	(八尾町)	2	332	107	1	1	564							3	333	671
	(婦中町)															
	(山田村)				1	1	139							1	1	139
	(細入村)				1	1	45							1	1	45
	舟橋村															
	上市町				1	1	619				1	4	35	2	5	654
	立山町				1	1	153				1	3	31	2	4	184
計	2	332	107	7	7	1,857	1	1	49	4	39	131	14	379	2,144	
高岡	高岡市	2	2	374	3	3	1,259				7	7	2,337	12	12	3,970
	(高岡市)	2	2	374	2	2	868				2	1	565	6	5	1,807
	(福岡町)				1	1	391				5	1	1,772	6	2	2,163
	氷見市	6	6	763	2	2	387	3	3	149				11	11	1,299
	小矢部市										5	5	2,930	5	5	2,930
	射水市										1	1	326	1	1	326
	(新湊市)															
	(小杉町)										1	1	326	1	1	326
	(大門町)															
	(下村)															
(大島町)																
計	8	8	1,137	5	5	1,646	3	3	149	13	13	5,593	29	29	8,525	
砺波	砺波市	1	1	676										1	1	676
	(砺波市)	1	1	676										1	1	676
	(庄川町)															
	南砺市				4	4	463	2	2	110	2	2	396	8	8	969
	(城端町)										1	1	363	1	1	363
	(平村)															
	(上平村)															
	(利賀村)															
	(井波町)															
	(井口村)															
	(福野町)															
(福光町)										1	1	33	1	1	33	
計	1	1	676	4	4	463	2	2	110	2	2	396	9	9	1,645	
合計	12	342	2,211	20	20	4,779	7	7	546	19	54	6,120	58	423	13,656	

資料 県森林政策課調

注：大臣認定及び知事認定は該当なし。

計の不一致は四捨五入による。

4 水と緑の森づくり

(1)里山林・混交林等整備状況

センター	市町村	里山林整備						
		管理利用計画策定		広葉樹林等整備	竹林整備	風雪被害林等整備	県民参加の森づくり	県民参加延べ人数
		面積ha	地区数	面積ha	面積ha	面積ha	地区数	人
	平成20年度	373	40	98.0	49.3	0.3	59	3,838
	平成21年度	322	37	100.0	45.0	0.4	97	5,930
	平成22年度	144	20	69.6	42.9	0.6	88	3,602
	平成23年度	90	15	76.5	24.9		124	4,298
	平成24年度	260	34	82.8	26.5	0.1	130	5,049
新川	魚津市	59	7	17.3	3.9		4	49
	滑川市	10	2	2.0	3.2		5	75
	黒部市			18.0			19	581
	(黒部市)	10	2	6.0			6	258
	(宇奈月町)	12	3	12.0			13	323
	入善町	4	1	3.0			2	79
	朝日町	10	2	3.5			17	1,058
	計	105	17	43.8	7.1		47	1,842
富山	富山市	64	6	21.2	7.4	0.1	26	861
	(富山市)	9	1		4.2	0.1	2	6
	(大沢野町)			5.0			4	203
	(大山町)						2	109
	(八尾町)	15	2	4.7	0.5		5	241
	(婦中町)	26	2	11.5	1.9		9	231
	(山田村)	14	1		0.8		4	71
	(細入村)							
	舟橋村							
	上市町						4	74
	立山町							
計	64	6	21.2	7.4	0.1	30	935	
高岡	高岡市	4	1	0.5	3.0		9	943
	(高岡市)	4	1	0.5	3.0		4	696
	(福岡町)						5	247
	氷見市						7	143
	小矢部市						2	72
	射水市						1	95
	(新湊市)							
	(小杉町)						1	95
	(大門町)							
	(下村)							
	(大島町)							
計	4	1	0.5	3.0		19	1,253	
砺波	砺波市	19	3		5.3		18	503
	(砺波市)	14	2		4.2		16	467
	(庄川町)	5	1		1.1		2	36
	南砺市	68	7	17.3	3.7		16	516
	(城端町)	23	2	6.1				
	(平村)						2	49
	(上平村)						2	71
	(利賀村)	5	1	3.0			4	61
	(井波町)							
	(井口村)							
	(福野町)						1	34
	(福光町)	40	4	8.2	3.7		7	301
	計	87	10	17.3	9.0		34	1,019
合計		260	34	82.8	26.5	0.1	130	5,049

資料 県森林政策課調

枯損木除去		混交林整備				計	実のなる木の 植栽	優良無花粉スギ「立山 森の輝き」の 植栽	
		風雪被害林整理	過密人工林整理	侵入竹林整理	面積ha			植栽本数	植栽面積
地区数	材積m3	面積ha	面積ha	面積ha	面積ha	本	面積ha	本	
46	3,447	34.70	39.30	—	74.00	—	—	—	
54	3,370	30.5	101.7	—	132.2	—	—	—	
37	2,630	38.7	173.6	—	212.3	—	—	—	
41	3,367	41.7	170.9	—	212.6	—	—	—	
29	2,523	15.8	109.0	40.1	164.9	13,840	2.3	4,500	
3	363		15.8	6.0	21.8	500			
2	80		1.5	2.0	3.5				
			6.0		6.0				
			6.0		6.0				
1	31		2.0		2.0		0.5	1,000	
3	143		15.0	0.1	15.1				
9	617		40.3	8.1	48.4	500	0.5	1,000	
7	455	0.8	35.0	6.5	42.3	2,000	0.3	600	
1	94								
1	40		18.6	0.1	18.7				
1	50		8.4	0.2	8.6	1,000			
3	260	0.2	8.0	3.4	11.6	1,000			
1	11	0.6		2.8	3.4		0.3	600	
2	130		6.2	0.3	6.5	500	0.3	600	
3	298		2.3	0.4	2.7		0.2	300	
12	883	0.8	43.5	7.2	51.5	2,500	0.8	1,500	
1	59	0.5		7.1	7.6				
1	59	0.5		6.1	6.6				
				1.0	1.0				
2	24	6.7		7.5	14.2		0.4	800	
		2.7		7.0	9.7				
1	20			0.6	0.6				
1	20			0.6	0.6				
4	103	9.9		22.2	32.1		0.4	800	
1	51	5.1	4.0		9.1				
1	51	5.1	4.0		9.1				
3	869		21.2	2.6	23.8	10,840	0.6	1,200	
	45		4.5		4.5				
1	92		7.6		7.6	1,100			
						660			
1	424		4.1		4.1	4,830			
			5.0		5.0		0.6	1,200	
1	308			2.6	2.6	4,250			
4	920	5.1	25.2	2.6	32.9	10,840	0.6	1,200	
29	2,523	15.8	109.0	40.1	164.9	13,840	2.3	4,500	

(2) 県民参加による森づくり年間参加延べ人数等

年度	県民参加による 森づくり 年間参加延べ人数	とやまの森づくりサポートセンター登録団体		とやまの森づくりサ ポートセンター 登録企業数
		団体数	人数	
平成 20 年度	10,033人	58団体	3,416人	24社
平成 21 年度	10,999人	67団体	3,633人	37社
平成 22 年度	10,262人	75団体	3,933人	43社
平成 23 年度	10,775人	83団体	3,205人	45社
平成 24 年度	11,046人	88団体	3,377人	46社

資料 県森林政策課調

(3) 森の寺子屋開催実績

年度	開催回数	参加人数
平成 20 年度	91	6,175
平成 21 年度	85	5,331
平成 22 年度	88	6,075
平成 23 年度	95	6,812
平成 24 年度	90	6,684

資料 県森林政策課調

(4) 県民による森づくり提案事業(県民実践活動)実績

年度	実施件数	参加延べ人数
平成 20 年度	20	3,577
平成 21 年度	25	5,055
平成 22 年度	25	4,611
平成 23 年度	24	4,100
平成 24 年度	21	3,123

資料 県森林政策課調

(5)「とやまの森づくりサポートセンター」への登録団体一覧

I サポートセンター登録団体・個人

平成26年2月3日現在

	登録年月	団体名称	会員数
1	H18.03	あそあそ自然学校	35
2	H18.03	草刈り十字軍運動本部	52
3	H18.03	雑木囃子	20
4	H18.03	公益財団法人 オイスカ富山県支部	20
5	H18.03	NPO法人 南砺の山々を守る実行委員会	25
6	H18.03	富山県フォレストリーダー協会	150
7	H18.03	片貝川の流れを戻す会	50
8	H18.03	NPO法人 グリーンツーリズムとやま	52
9	H18.03	森づくりボランティア「天林森の会」	35
10	H18.03	とやま森林サポーターの会	35
11	H18.03	とやま森林サポーター二期会	30
12	H18.03	とやま森林サポーター三期会	31
13	H18.03	とやま森林サポーター四期会	33
14	H18.03	NPO法人 とやまの木で家をつくる会	100
15	H18.03	どんぐりころりん会	45
16	H18.04	環境教育ネットワークとやまエコひろば	20
17	H18.04	とやま森林づくりボランティアの会	62
18	H18.04	とやま森林インストラクター会	24
19	H18.04	NPO法人 地域福祉協会	16
20	H18.04	グリーンサポート 十夢草野の会	20
21	H18.05	社会福祉法人 めひの野園	10
22	H18.05	NPO法人 きんたろう倶楽部	150
23	H18.05	市民いきものメイト	80
24	H18.06	呉羽丘陵 ”森の楽校”	40
25	H18.06	とやま森林と人ネットワーク	50
26	H18.08	小矢部市立 蟹谷(かんだ)中学校	76
27	H18.08	社会福祉法人 「溪明園」	10
28	H18.09	八尾ふるさと発見塾	5
29	H18.10	伏木ふれあいの杜 管理協力会	210
30	H18.10	上市町立 上市中学校 生徒会	80
31	H18.11	夢創塾(むそうじゅく)	10
32	H19.02	森のむささび	42
33	H19.04	グループ樹の実	30
34	H19.04	NPO法人 森林総合支援センター	30
35	H19.05	梅檀野さくらの会	34
36	H19.05	NPO法人 北陸歴史遺産研究機構(石動・津幡里山を守る会:改称)	8
37	H19.05	NPO法人 Bamboo saves the earth	20
38	H19.08	富山県林友クラブ	151
39	H20.02	砺波里山再生の会	10
40	H20.02	阿古屋野森づくりクラブ	34
41	H20.07	エコロの森ネイチャークラブ	10
42	H20.09	里山と共に	5
43	H20.09	クリキンディの森づくりの会	40
44	H20.10	悠遊会(ゆうゆうかい)	49
45	H20.10	上田・森と仲間づくり・炭竹会	20
46	H20.10	しんゆう倶楽部	37
47	H20.11	アートNPOヒミング	40
48	H21.01	ぶなっこ会	71
49	H21.01	山平の森を育てる会	18

	登録年月	団体名称	会員数
50	H21.02	ふるさと再生塾	7
51	H21.03	閑乗寺の会	8
52	H21.03	富山県がうん天蚕の会	40
53	H21.04	富山国際大学環境サークル	10
54	H21.05	土屋背戸山を守る会	150
55	H21.05	樵舎(たきぎのかい)	6
56	H21.06	小菅沼・ヤギの杜	12
57	H21.07	泉里山守る会	37
58	H21.10	氷見 竹楽座	5
59	H22.02	下向田里山を守る会	43
60	H22.03	小長沢大山の森を守る会	49
61	H22.05	清水場あじさい園の会	31
62	H22.06	富山森のこども園	72
63	H22.07	なめりかわ森づくりクラブ	10
64	H22.07	里山活性化協議会	39
65	H22.07	竹取倶楽部	45
66	H22.08	NPO法人 こば	30
67	H22.10	かぐや姫	20
68	H23.01	縄文文化ふれあい塾	15
69	H23.04	開木の里山を守る会	29
70	H23.06	愛本夢の里プロジェクト実行委員会	8
71	H23.07	フードバンクとやま	25
72	H23.08	社会福祉法人 恵風会「あざみ園」	36
73	H23.08	森のたくはいびん	22
74	H23.09	梅檀山地区森林振興委員会	28
75	H23.11	舞谷の里山を守る会	80
76	H23.12	東別所森林イベントパーク“絆”	10
77	H24.01	楽器の森	15
78	H24.03	金山里山の会	20
79	H24.05	富山県立 となみ野高等学校	50
80	H24.07	JUON NETWORK 東海北陸地域ブロック富山会	20
81	H24.10	竹の里	10
82	H25.02	しいたけクラブ	8
83	H25.02	広葉樹育成会	20
84	H25.03	谷内竹林整備の会	18
85	H25.03	夢響村塾とやま	10
86	H25.04	美しい森ネットワーク	10
87	H25.05	竹林青空会	15
88	H25.05	ガイア自然学校とやま校	45
89	H25.06	NPO法人 自然環境ネットワーク・射水市ビオトープ協会	15
90	H25.06	道宗道の会	37
91	H25.06	梅谷の郷	12
92	H25.08	氷見小竹森づくり協議会	40
93	H25.09	宮新田の里山を考える会	15
94	H25.11	氷見市水産多面的機能発揮対策協議会	500
95	H25.11	ハッピーライフの会	13
96	H25.12	常願寺川魚放流地域振興会	9
97	H26.02	大門里山の会	15
		小計	3,989
		個人登録者	43
		計	4,032

Ⅱ サポートセンター登録企業

平成26年2月3日現在

	登録年月	企業名称	社員(会員)数
1	H18.03	北陸コカ・コーラグループ「うるおいの森づくり」有志の会	350
2	H18.05	イオンリテール(株) イオン高岡南店 (イオン(株):改称)	350
3	H18.10	(株)国際電気セミコンダクターサービス	100
4	H19.05	株式会社トヨックス	261
5	H19.05	北星ゴム工業株式会社	470
6	H19.05	ダイヤテックス株式会社	270
7	H19.07	川端鐵工株式会社	80
8	H19.09	YKKグループ	6,400
9	H19.11	ウッドリンク株式会社 フォレスタークラブ	150
10	H19.12	藤堂工業株式会社	160
11	H20.01	オダケホームグループ“安心の森づくり”クラブ	230
12	H20.04	日本労働組合総連合会富山県連合会(連合富山)	63,000
13	H20.04	クラシエ製菓株式会社 高岡工場	180
14	H20.05	北陸電力グループ森に恩返し活動実行委員会とやま	21
15	H20.05	北陸電力グループ森に恩返し活動実行委員会うおづ	30
16	H20.06	岸田木材株式会社 森林パートナー事業部	30
17	H20.06	国際電気テクノサービス株式会社	35
18	H20.07	日本海ガス株式会社	350
19	H20.09	株式会社富山村田製作所	1,300
20	H20.09	株式会社高松メッキ	198
21	H20.11	TOTO株式会社 北陸支社	20
22	H20.11	大和ハウス工業株式会社 富山支店	132
23	H21.02	(株)日立国際電気	506
24	H21.03	ヤマサン食品工業株式会社	140
25	H21.03	ノエビア富山販売株式会社	50
26	H21.04	日の出屋製菓産業株式会社	350
27	H21.04	リコーテクノシステムズ株式会社 富山S&S営業部	45
28	H21.05	中越パルプ工業株式会社 高岡工場	420
29	H21.05	中越ロジスティクス株式会社	280
30	H21.05	中越緑化株式会社	31
31	H21.06	公益財団法人 ニッセイ緑の財団	8
32	H21.07	大洋住宅株式会社(大洋フォレストクラブ)	24
33	H21.08	富山県生活協同組合	200
34	H21.08	中越テクノ株式会社	28
35	H21.10	矢崎エナジーシステム株式会社 富山支店 (矢崎総業(株):改称)	15
36	H21.10	新越部品(株) 上市工場 (北越電装(株):改称)	80
37	H21.10	ドコモ北陸グループ	960
38	H22.03	大高建設株式会社	57
39	H22.06	石友ホーム株式会社	160
40	H22.06	コーセル株式会社	400
41	H22.06	株式会社 アーキジオ	57
42	H22.09	関西電力 北陸支社 森づくりサークル	20
43	H22.09	富士ゼロックスマニュファクチャリング(株) 富山事業所	198
44	H22.12	エコーウッド富山 株式会社	15
45	H23.04	株式会社 オスカーホーム	100
46	H23.12	関西電力労働組合 北陸地方本部	506
47	H24.12	三協立山株式会社	5,907
48	H25.04	富山FP会	11
49	H25.07	アサヒビール株式会社 富山支社	10
50	H25.09	井波大建工業株式会社	210
51	H25.10	氷見建設業協会	39

5 造林

(1) 造林実績

センター別	市町村別	民有林		個人造林		県営造林		市町村営	
		面積	人工林面積	再造林	拡大造林	再造林	拡大造林	再造林	拡大造林
	平成19年度	178,244	49,748	17	23				
	平成20年度	178,409	49,917	7	7	28			
	平成21年度	178,531	50,090	11	13				
	平成22年度	178,482	50,158	11	9				
	平成23年度	179,575	50,867	10	5				
新 川	魚津市	10,173	2,822						
	滑川市	697	210						
	黒部市	8,969	2,166						
	(黒部市)	3,159	1,211						
	(宇奈月町)	5,810	955						
	入善町	898	352						
	朝日町	7,357	2,095						
	計	28,094	7,645						
富 山	富山市	58,127	13,896						
	(富山市)	683	64						
	(大沢野町)	4,058	1,862						
	(大山町)	30,419	4,191						
	(八尾町)	15,401	5,237						
	(婦中町)	1,888	594						
	(山田村)	2,972	1,177						
	(細入村)	2,707	773						
	舟橋村								
	上市町	11,974	2,277						
	立山町	7,469	2,353	0					
計	77,570	18,526	0						
高 岡	高岡市	6,671	2,440	8	0				
	(高岡市)	3,300	1,030	3	0				
	(福岡町)	3,370	1,411	4					
	氷見市	13,414	4,761						
	小矢部市	5,886	2,937	2	3				
	射水市	1,177	443						
	(新湊市)								
	(小杉町)	1,087	409						
	(大門町)	90	34						
	(下村)								
(大島町)									
計	27,148	10,582	9	3					
砺 波	砺波市	3,448	1,651	0					
	(砺波市)	1,788	916	0					
	(庄川町)	1,659	735						
	南砺市	43,316	12,463		2				
	(城端町)	4,097	1,877		1				
	(平村)	8,668	2,294						
	(上平村)	5,697	1,021						
	(利賀村)	14,729	3,316		1				
	(井波町)	933	666						
	(井口村)	681	358						
	(福野町)	360	159						
	(福光町)	8,151	2,772		0				
計	46,763	14,114	0	2					

資料 県森林政策課調 注:計と内訳の和が一致しないのは四捨五入による。

(単位:ha)

農林水産公社		森林総研 造林	治山造林	会社造林	単年度 再造林	人工造林 拡大造林	複層林樹下 植栽等面積	育成天然林 改良面積
再造林	拡大造林							
		15	9		17	47		9
		8	14		35	30		2
		9	16		10	38		4
			18		17	16	13	
		2	6		7	0	4	
					0	0		
			2					
			1					
			3		0	0		
			0					
			0					
			0					
			1					
			0					
			1					
					5			
					0			
					4			
		2	0					
					0			
		2	0		5			
			2		2		4	
					1			
			1				0	
			0				0	
			0				2	
					1			
			1				1	
			2		2		4	

(2) 山行苗木需給実績(針葉樹)

(単位:千本)

区分	樹種	スギ			ヒノキ	アテ	クロマツ	合計	
		実生	さし木	小計					
平成20年度 需給量		60	8	68	1	1	1	71	
平成21年度 需給量		63	20	83	2	3		88	
平成22年度 需給量		31	25	55	1			56	
平成23年度 需給量		31	17	48		4	1	53	
平成24年度 需給量		26	8	34			4	38	
24年度	供給量	県内生産業者	4	3	7				7
		県内森林組合	3	5	8				8
		県営	5		5				5
		その他							
		小計	12	8	20				20
	量	県外移入量	14		14			4	18
	量	合計	26	8	34			4	38
	需要量	県内需要量	26	8	34			4	38
量	県外移出量								
量	合計	26	8	34			4	38	

資料 県森林政策課調

(3) 林業用種苗生産者経営体別苗畑面積

H25.3現在

(単位:戸, ha)

経営体規模	県		市町村		森林組合		苗組生産者		一般生産者		その他(学校・会社)		計	
	員数	面積	員数	面積	員数	面積	員数	面積	員数	面積	員数	面積	員数	面積
0.1ha以下														
0.1~0.5	1	0.5											1	0.5
0.6~1.0														
1.1~3.0					1	1.5	2	4.2					3	5.7
3.1~5.0							1	3.5					1	3.5
5.1~														
計	1	0.5			1	1.5	3	7.7					5	9.7

資料 県森林政策課調

(4) 採種園(育種母樹林)の状況

ア.現況

H25.3現在

採種園名	所在地	樹種	面積	設定年度	クローン数	本数/ha	備考
魚津採種園	魚津市石垣平	スギ	5.0ha	S44~47	66クローン	300本	
森林研究所	中新川郡立山町吉峰	スギ	0.8ha	S52	122クローン	590本	
計			5.8ha				

イ. 採種量

(単位:kg)

年度	11	12	13	14	15	16	17	18	19	20	21	22	23	24
魚津	72	77	75	40	40	30	48	0	12	13	14	3	13	6
森研	0	1	1	1	0	0	0	0	0	0	0	0	0	0
計	72	78	76	41	40	30	48	0	12	13	14	3	13	6

資料 県森林政策課調

(5) 採穂園(育種母樹林)の状況

ア.現況

H25.3現在

採穂園名	所在地	樹種	面積	設定年度	クローン数	本数/ha	備考
砺波採穂園	砺波市福山	スギ	3.9ha	S37~64	15クローン	2,000本	無花粉スギ「はるよこい」180本
森林研究所	中新川郡立山町吉峰	スギ	0.5ha	S35	279クローン	7,400本	
計			4.4ha				

イ. 採穂量

(単位:千本)

年度	11	12	13	14	15	16	17	18	19	20	21	22	23	24
砺波	4	5	4	20	22	54	54	25	23	13	13	10	0	0
森研	1	1	1	1	0	0	0	0	0	0	0	0	0	0
計	5	6	5	21	22	54	54	25	23	13	13	10	0	0

資料 県森林政策課調

(6) 民有林適地適木調査実績(土壌型別分布表)

(単位:ha、%)

土 壤 群 亜 群 土 壤 型		褐色森林土							黒色土		赤色土
		褐色森林土					暗色系褐色森林土		BID(d)	BiD	RC
		BB	BC	BD(d)	BD	BE	dBD(d)	dBD			
丘陵性山地	面積	3,732	3,254	27,044	26,586	742			382	541	382
	比率	5.8	5.0	42.0	41.3	1.2			0.6	0.8	0.6
低海拔山地	面積	6,259	962	16,661	29,711	1,038				205	
	比率	10.5	1.5	26.8	47.8	1.7				0.3	
高海拔山地	面積	1,328	71	8,474	1,579	169	2,271	1,248			
	比率	2.5	0.1	15.7	2.9	0.3	4.2	2.3			
計	面積	11,319	4,278	52,179	57,876	1,949	2,271	1,248	382	746	382
	比率	6.3	2.4	28.9	32.1	1.1	1.2	0.7	0.6	0.4	0.2

土 壤 群 亜 群 土 壤 型		ポドゾル			泥炭土		残積性 未熟土	岩石地 崩壊地 その他	合計	適木 面積
		乾性	湿 性		PP	Pt				
		PD	PW I ~ II	PWIII						
丘陵性山地	面積						1,138	577	64,369	48,649
	比率						1.8	0.9		
低海拔山地	面積						5,953	1,406	62,195	35,309
	比率						9.6	2.2		
高海拔山地	面積	253	8,708	6,498	651	225	19,401	3,011	53,887	4,650
	比率	0.6	16.2	12.1	1.2	0.4	36.0	5.6		
計	面積	253	8,708	6,498	651	225	26,492	4,994	180,450	88,608
	比率	0.1	4.8	3.6	0.4	0.1	14.7	2.8		

資料: 林業技術センター林業試験場調(昭和53年)

- (注) 1. 丘陵性山地標高約400m以下、低海拔山地約400~800m、高海拔山地約800m以上、ただし、主地区分などの関係から、標高区分は完全に行っていないので部分的には出入りしている。
 2. 適木面積に急傾斜地、小さな岩石地、崩壊地等、造林不能地が含まれている。(約15%)

6 林道・作業道

(1)林道現況

センター別	市町村	林道総数		自 動					
		(軽車道含む)		自動車道計		林道密度 (m/ha)	7.0m以上		7.0未満 路線数
		路線数	延長	路線数	延長		路線数	延長	
	平成20年度	738	1,706,765	598	1,565,924	8.8	10	42,418	33
	平成21年度	735	1,713,692	592	1,574,134	8.8	7	37,174	35
	平成22年度	741	1,723,783	598	1,582,713	8.9	7	37,417	39
	平成23年度	746	1,726,511	604	1,584,758	8.9	9	37,732	41
	平成24年度	745	1,738,616	603	1,596,983	8.9	9	38,684	39
新 川	魚津市	48	141,405	36	130,819	12.9	1	1,668	1
	滑川市	5	8,597	4	7,977	11.4			
	黒部市	40	91,835	32	84,823	9.5	1	506	2
	(黒部市)	23	52,326	18	47,828	15.2	1	506	1
	(宇奈月町)	17	39,509	14	36,995	6.4			1
	入善町	7	20,726	5	19,426	21.7			
	朝日町	34	71,328	29	66,831	9.6	2	6,458	1
	計	134	333,891	106	309,876	11.2	4	8,632	4
富 山	富山市	103	367,518	92	353,683	6.1	4	26,520	11
	(富山市)								
	(大沢野町)	20	63,822	16	60,134	14.8			2
	(大山町)	39	179,819	34	170,882	5.6	3	25,250	3
	(八尾町)	27	83,720	27	83,720	5.4	1	1,270	3
	(婦中町)	3	1,328	1	118	0.1			1
	(山田村)	7	13,020	7	13,020	4.4			2
	(細入村)	7	25,809	7	25,809	9.8			
	舟橋村								
	上市町	30	88,124	24	79,506	6.6			1
	立山町	30	96,378	27	92,568	12.4	1	3,532	1
計	163	552,020	143	525,757	6.8	5	30,052	13	
高 岡	高岡市	67	103,764	51	92,128	13.8			1
	(高岡市)	43	57,789	30	47,514	14.4			
	(福岡町)	24	45,975	21	44,614	13.2			1
	氷見市	116	173,383	74	131,137	9.8			3
	小矢部市	73	98,738	56	81,899	13.9			2
	射水市	22	17,596	15	11,243	9.6			1
	(新湊市)								
	(小杉町)	15	13,317	12	9,266	8.5			1
	(大門町)	7	4,279	3	1,977	22.0			
	(下村)								
	(大島町)								
計	278	393,481	196	316,407	11.7			7	
砺 波	砺波市	23	34,695	22	32,786	9.5			6
	南砺市	147	424,529	136	412,157	9.5			9
	計	170	459,224	158	444,943	9.5			15
合 計	745	1,738,616	603	1,596,983	8.9	9	38,684	39	

資料 県森林政策課調

注 幅員は全幅員(車道幅員+路肩)である。路線数は起点において数える。

車 道							軽 車 道	
～5.0m	4.0未満～3.6m		3.6m未満3.0m以上		舗 装		軽車道(3.0～1.8)	
延 長	路線数	延 長	路線数	延 長	舗装延長	舗装率(%)	路線数	延 長
285,140	467	1,148,684	88	89,682	890,909	56.9	140	140,841
290,592	464	1,158,592	86	87,776	907,194	57.6	143	139,558
295,898	466	1,163,660	86	85,738	901,258	56.9	143	141,070
303,488	463	1,155,779	91	87,759	916,139	57.8	142	141,753
315,854	464	1,154,359	91	88,086	942,976	59.0	142	141,633
10,266	29	109,109	5	9,776	64,502	49.3	12	10,586
	3	6,710	1	1,267	6,999	87.7	1	620
12,294	25	68,133	4	3,890	73,882	87.1	8	7,012
10,036	14	33,882	2	3,404	39,584	82.8	5	4,498
2,258	11	34,251	2	486	34,298	92.7	3	2,514
	5	19,426			8,270	42.6	2	1,300
16,095	21	39,354	5	4,924	45,196	67.6	5	4,497
38,655	83	242,732	15	19,857	198,849	64.2	28	24,015
108,884	74	217,010	3	1,269	256,872	72.6	11	13,835
23,884	13	35,481	1	769	49,192	81.8	4	3,688
52,072	28	93,560			118,398	69.3	5	8,937
27,520	21	54,430	2	500	54,413	65.0		
118					118	100.0	2	1,210
5,290	5	7,730			11,605	89.1		
	7	25,809			23,146	89.7		
9,079	21	69,950	2	477	52,720	66.3	6	8,618
5,042	23	81,939	2	2,055	69,847	75.5	3	3,810
123,005	118	368,899	7	3,801	379,439	72.2	20	26,263
11,293	44	72,556	6	8,279	65,471	71.1	16	11,636
611	27	43,937	3	2,966	37,401	78.7	13	10,275
10,682	17	28,619	3	5,313	28,070	62.9	3	1,361
31,993	46	82,323	25	16,821	78,514	59.9	42	42,246
5,574	41	67,511	13	8,814	25,588	31.2	17	16,839
689	8	5,573	6	4,981	3,062	27.2	7	6,353
689	8	5,573	3	3,004	3,062	33.0	3	4,051
			3	1,977			4	2,302
49,549	139	227,963	50	38,895	172,635	54.6	82	77,074
10,656	11	18,068	5	4,062	20,652	63.0	1	1,909
93,989	113	296,697	14	21,471	171,401	41.6	11	12,372
104,645	124	314,765	19	25,533	192,053	43.2	12	14,281
315,854	464	1,154,359	91	88,086	942,976	59.0	142	141,633

平成26年1月31日現在

(2) 林道事業実績

センター別	市町村	開						設					
		総 数		公共(山のみち除く)		山のみち		県 単		円滑化		そ の 他	
		延長m	事業費	延長m	事業費	延長m	事業費	延長m	事業費	延長m	事業費	延長m	事業費
	平成20年度	6,335	1,916,765	5,948	1,392,800		237,500	380	21,222	7	265,243	-	-
	平成21年度	8,143	2,388,936	6,352	1,322,910	62	710,720	626	108,800	1,103	246,506	-	-
	平成22年度	6,802	1,947,784	5,739	878,553		752,885	1,063	87,902		228,444	-	-
	平成23年度	9,013	2,367,572	6,798	1,123,055	1,441	1,161,398	774	83,119			-	-
	平成24年度	6,298	1,530,717	4,768	902,983	1,240	491,843	290	135,891			-	-
新 川	魚津市	600	151,972	600	151,972								
	滑川市												
	黒部市	231	116,946		44,910	231	72,036						
	(黒部市)	231	116,946		44,910	231	72,036						
	(宇奈月町)												
	入善町		1,029						1,029				
	朝日町		45,045				42,105		2,940				
	計	831	314,992	600	196,882	231	114,141		3,969				
富 山	富山市	1,660	665,771	651	240,945	1,009	323,865		100,961				
	(富山市)												
	(大沢野町)		17,250		17,250								
	(大山町)	939	406,640	651	90,404	288	215,275		100,961				
	(八尾町)	721	241,881		133,291	721	108,590						
	(婦中町)												
	(山田村)												
	(細入村)												
	舟橋村												
	上市町	549	41,334	379	29,217			170	12,117				
立山町		20,804		20,804									
計	2,209	727,909	1,030	290,966	1,009	323,865	170	113,078					
高 岡	高岡市												
	(高岡市)												
	(福岡町)												
	氷見市	1,644	60,152	1,524	41,308			120	18,844				
	小矢部市												
	射水市												
	(新湊市)												
	(小杉町)												
	(大門町)												
	(下村)												
(大島町)													
計	1,644	60,152	1,524	41,308			120	18,844					
砺 波	砺波市	187	59,006	187	59,006								
	(砺波市)												
	(庄川町)	187	59,006	187	59,006								
	南砺市	1,427	368,658	1,427	314,821		53,837						
	(城端町)												
	(平村)	459	134,237	459	134,237								
	(上平村)	677	76,710	677	76,710								
	(利賀村)	291	103,874	291	103,874								
	(井波町)												
	(井口村)												
	(福野町)												
	(福光町)		53,837				53,837						
計	1,614	427,664	1,614	373,827		53,837							
合 計	6,298	1,530,717	4,768	902,983	1,240	491,843	290	135,891					

資料 県森林政策課調

注:実績延長には、未完成延長は含まない。

改 良						舗 装					
総 数		公 共		県単・その他		総 数		公 共		県単・その他	
箇所数	事業費	箇所数	事業費	箇所数	事業費	延長m	事業費	延長m	事業費	延長m	事業費
45	451,374	8	213,600	37	237,774	10,748	212,425	5,627	121,120	5,121	91,305
52	487,691	16	319,758	36	167,933	7,685	197,490	3,892	116,000	3,793	81,490
38	340,571	9	201,176	29	139,395	12,606	326,140	10,799	284,161	1,807	41,979
34	130,589	3	32,162	31	98,427	7,676	331,175	5,174	228,570	2,502	102,605
35	154,701	4	39,729	31	114,972	6,587	207,653	5,183	172,468	1,404	35,185
4	9,460			4	9,460	600	19,828	600	19,828		
		2	21,978			325	5,589	325	5,589		
						325	5,589	325	5,589		
2	21,978	2	21,978								
1	4,273			1	4,273	177	4,116			177	4,116
						148	2,152			148	2,152
7	35,711	2	21,978	5	13,733	1,250	31,685	925	25,417	325	6,268
10	54,596			10	54,596	1,947	80,705	1,372	66,058	575	14,647
						197	5,880			197	5,880
7	50,778			7	50,778	651	26,440	651	26,440		
						912	45,445	721	39,618	191	5,827
3	3,818			3	3,818	187	2,940			187	2,940
2	3,874			2	3,874						
2	9,600			2	9,600	470	12,013			470	12,013
14	68,070			14	68,070	2,417	92,718	1,372	66,058	1,045	26,660
5	16,470			5	16,470	1,075	36,403	1,041	35,563	34	840
5	16,470			5	16,470	34	840			34	840
						1,041	35,563	1,041	35,563		
2	2,057			2	2,057	1,524	28,453	1,524	28,453		
7	18,527			7	18,527	2,599	64,856	2,565	64,016	34	840
1	2,283			1	2,283						
1	2,283			1	2,283						
6	30,110	2	17,751	4	12,359	321	18,394	321	16,977		1,417
2	17,751	2	17,751			321	16,977	321	16,977		
2	7,116			2	7,116						
1	3,962			1	3,962						
1	1,281			1	1,281		1,417				1,417
7	32,393	2	17,751	5	14,642	321	18,394	321	16,977		1,417
35	154,701	4	39,729	31	114,972	6,587	207,653	5,183	172,468	1,404	35,185

注：舗装事業費については、開設における同時舗装分を含み。
これに係る事業費は、開設事業から、舗装経費分の概数を記入。

(3) 作業道(路)現況

センター別	市町村別	総 数		造 林							
				計		公 社		森 林 総 研		個 人	
		路線数	延長	路線数	延長	路線数	延長	路線数	延長	路線数	延長
	平成20年度	881	962,307	354	634,391	223	427,992	115	196,050	16	10,349
	平成21年度	974	1,026,488	358	638,020	223	427,992	119	199,679	16	10,349
	平成22年度	1,197	1,152,323	358	638,020	223	427,992	119	199,679	16	10,349
	平成23年度	1,372	1,302,232	358	644,342	223	427,992	119	206,001	16	10,349
	平成24年度	1,517	1,406,640	358	638,820	223	427,992	119	200,479	16	10,349
新 川	魚津市	126	109,417	26	48,000	18	42,626	4	4,270	4	1,104
	滑川市	8	3,475								
	黒部市	69	44,258	9	14,317	5	9,797	2	3,906	2	614
	(黒部市)	41	24,929	6	7,344	4	6,730			2	614
	(宇奈月町)	28	19,329	3	6,973	1	3,067	2	3,906		
	入善町	5	2,007	2	1,034	1	734	1	300		
	朝日町	38	37,401	4	15,031	4	15,031				
	計	246	196,558	41	78,382	28	68,188	7	8,476	6	1,718
富 山	富山市	333	420,578	100	212,808	73	156,302	24	54,072	3	2,434
	(富山市)										
	(大沢野町)	64	85,110	17	49,725	13	40,841	4	8,884		
	(大山町)	60	70,439	17	40,049	12	30,906	5	9,143		
	(八尾町)	139	192,033	44	93,251	32	62,872	11	29,792	1	587
	(婦中町)	17	15,557	3	4,934	1	3,087			2	1,847
	(山田村)	31	31,317	13	16,268	9	10,015	4	6,253		
	(細入村)	22	26,122	6	8,581	6	8,581				
	舟橋村										
	上市町	68	57,218	17	26,705	7	16,697	10	10,008		
立山町	53	35,047	16	12,861	10	5,593	6	7,268			
計	454	512,843	133	252,374	90	178,592	40	71,348	3	2,434	
高 岡	高岡市	93	79,003	23	43,198	17	37,389	5	5,050	1	759
	(高岡市)	30	20,280	4	7,925	3	7,205	1	720		
	(福岡町)	63	58,723	19	35,273	14	30,184	4	4,330	1	759
	氷見市	155	113,729	36	44,868	28	40,584	6	3,529	2	755
	小矢部市	106	79,383	27	36,471	19	30,604	7	5,342	1	525
	射水市	9	11,495	6	10,530	6	10,530				
	(新湊市)										
	(小杉町)	9	11,495	6	10,530	6	10,530				
	(大門町)										
	(下村)										
(大島町)											
計	363	283,610	92	135,067	70	119,107	18	13,921	4	2,039	
砺 波	砺波市	86	74,513	14	26,944	13	24,539			1	2,405
	(砺波市)	49	36,715	9	15,680	9	15,680				
	(庄川町)	37	37,798	5	11,264	4	8,859			1	2,405
	南砺市	368	339,116	78	146,053	22	37,566	54	106,734	2	1,753
	(城端町)	97	73,950	15	21,697	5	11,825	10	9,872		
	(平村)	46	46,545	15	26,843	4	4,085	11	22,758		
	(上平村)	11	9,774								
	(利賀村)	86	98,417	22	50,951	4	4,370	18	46,581		
	(井波町)	25	25,032	4	10,788			3	10,080	1	708
	(井口村)	6	3,027	2	1,268	1	406	1	862		
(福野町)	7	6,988	1	2,233	1	2,233					
(福光町)	90	75,383	19	32,273	7	14,647	11	16,581	1	1,045	
計	454	413,629	92	172,997	35	62,105	54	106,734	3	4,158	
合 計	1,517	1,406,640	358	638,820	223	427,992	119	200,479	16	10,349	

資料 県森林政策課調

(単位:m)

林 構		林 産 集 落		県 単		そ の 他	
路線数	延 長	路線数	延 長	路線数	延 長	路線数	延 長
103	93,756	11	14,636	301	147,815	112	71,709
103	93,756	11	14,636	304	148,490	198	131,586
103	93,756	11	14,636	335	166,529	390	239,382
103	93,756	11	14,636	336	166,650	564	382,848
103	93,756	11	14,636	336	166,650	709	492,778
6	4,174			33	18,639	61	38,604
1	644			1	25	6	2,806
5	4,679			14	8,396	41	16,866
2	1,423			9	6,647	24	9,515
3	3,256			5	1,749	17	7,351
						3	973
				10	5,410	24	16,960
12	9,497			58	32,470	135	76,209
40	43,204			45	23,263	148	141,303
5	4,677			9	3,245	33	27,463
3	2,909			12	4,619	28	22,862
24	28,403			12	8,057	59	62,322
3	2,498			7	3,889	4	4,236
3	2,115			1	110	14	12,824
2	2,602			4	3,343	10	11,596
1	906			18	8,787	32	20,820
2	1,497			23	6,798	12	13,891
43	45,607			86	38,848	192	176,014
2	1,973	2	620	28	11,993	38	21,219
2	1,973	1	100	10	2,731	13	7,551
		1	520	18	9,262	25	13,668
1	1,348	3	1,896	45	21,160	70	44,457
1	1,718			33	15,491	45	25,703
				1	72	2	893
				1	72	2	893
4	5,039	5	2,516	107	48,716	155	92,272
11	10,185			18	6,476	43	30,908
5	3,031			10	2,601	25	15,403
6	7,154			8	3,875	18	15,505
33	23,428	6	12,120	67	40,140	184	117,375
10	5,885			21	13,777	51	32,591
2	1,277	1	2,000	14	11,018	14	5,407
		2	2,739	1	230	8	6,805
		3	7,381	10	4,006	51	36,079
3	1,761			1	330	17	12,153
						4	1,759
				1	370	5	4,385
18	14,505			19	10,409	34	18,196
44	33,613	6	12,120	85	46,616	227	148,283
103	93,756	11	14,636	336	166,650	709	492,778

(4) 市町村別作業道(路)開設実績

センター別	市町村別	総 数		造 林							
				計		公 社		森 林 総 研		個 人	
		延 長	事業費	延 長	事業費	延 長	事業費	延 長	事業費	延 長	事業費
	平成20年度	39,687	232,625	5,450	52,657			3,016	26,929	2,434	25,728
	平成21年度	64,181	670,434	3,629	36,599			3,629	36,599		
	平成22年度	125,835	499,280								
	平成23年度	149,909	23,475,922	6,322	22,938,000			6,322	22,938,000		
	平成24年度	111,270	215,240	1,100	2,780			1,100	2,780		
新 川	魚津市	7,691	11,345								
	滑川市	1,209	3,229								
	黒部市	900	1,012								
	(黒部市)										
	(宇奈月町)	900	1,012								
	入善町	473	550								
	朝日町	1,459	1,945								
	計	11,732	18,081								
富 山	富山市	36,150	43,598								
	(富山市)										
	(大沢野町)	5,288	6,728								
	(大山町)	4,596	6,625								
	(八尾町)	13,732	17,199								
	(婦中町)	3,115	3,056								
	(山田村)	8,434	9,380								
	(細入村)	985	610								
	舟橋村										
	上市町	5,592	8,465								
立山町	1,527	8,770									
計	43,269	60,833									
高 岡	高岡市	4,493	7,685								
	(高岡市)	2,215	3,147								
	(福岡町)	2,278	4,538								
	氷見市	12,983	30,654								
	小矢部市	3,555	5,572								
	射水市	563									
	(新湊市)										
	(小杉町)	563									
	(大門町)										
	(下村)										
(大島町)											
計	21,594	43,911									
砺 波	砺波市	12,449	11,764								
	(砺波市)	3,366	2,492								
	(庄川町)	9,083	9,272								
	南砺市	22,226	80,651	1,100	2,780			1,100	2,780		
	(城端町)	5,068	33,277								
	(平村)	1,048	1,205								
	(上平村)										
	(利賀村)	3,463	5,178								
	(井波町)	7,291	32,447								
	(井口村)	1,132	1,561	300	780			300	780		
	(福野町)										
	(福光町)	4,224	6,983	800	2,000			800	2,000		
計	34,675	92,415	1,100	2,780			1,100	2,780			
合 計	111,270	215,240	1,100	2,780			1,100	2,780			

資料 県森林政策課調

(単位 延長:m 事業費:千円)

林 構		林 産 集 落		県 単		そ の 他	
延 長	事 業 費	延 長	事 業 費	延 長	事 業 費	延 長	事 業 費
5,299	74,164			28,938	106,588		
				675	6,900	59,877	626,935
				18,039	24,941	107,796	474,339
				121	900	143,466	537,580
				240	2,400	109,930	211,059
						7,691	11,345
						1,209	3,229
						900	1,012
						900	1,012
						473	550
						1,459	1,945
						11,732	18,081
						36,150	43,598
						5,288	6,728
						4,596	6,625
						13,732	17,199
						3,115	3,056
						8,434	9,380
						985	610
				240	2,400	5,352	6,065
						1,527	8,770
				240	2,400	43,029	58,433
						4,493	7,685
						2,215	3,147
						2,278	4,538
						12,983	30,654
						3,555	5,572
						563	999
						563	999
						21,594	44,910
						12,449	11,764
						3,366	2,492
						9,083	9,272
						21,126	77,871
						5,068	33,277
						1,048	1,205
						3,463	5,178
						7,291	32,447
						832	781
						3,424	4,983
						33,575	89,635
				240	2,400	109,930	211,059

(5) 緑資源幹線林道事業の概況

年度	富山県3路線計		高山・大山線		大山・			
			有峰区間		大山I区間		大沢野・八尾区間	
	延長計	事業費計	延長	事業費	延長	事業費	延長	事業費
全体計画	109,688	54,289,340,125	38,600	19,629,863,000	10,600	5,822,214,000	10,200	4,948,373,000
52年度	(34.0) 427.0	136,775,000	(34.0) 427.0	136,775,000				
53年度	1,137.0	250,437,000	1,137.0	250,437,000				
54年度	1,406.9	337,057,000	1,406.9	337,057,000				
55年度	754.2	339,827,013	754.2	339,827,013				
56年度	853.6	391,690,798	808.5	337,049,938				
57年度	669.0	444,395,946	511.1	138,713,928	130.0	63,108,000		
58年度	(522.0) 650.2	471,796,979	258.2	74,571,108	(522.0) 392.0	157,000,000		
59年度	(355.0) 795.8	488,316,898	440.8	129,578,693	(355.0) 355.0	65,771,000		
60年度	(561.0) 813.3	567,702,857	(561.0) 813.3	174,635,939				
61年度	(1,100.0) 622.7	611,031,319	(1,100.0) 410.8	173,284,527				
62年度	(2,176.8) 620.4	797,277,505	(2,176.8) 456.7	208,076,236				
63年度	(831.4) 385.7	811,358,296	(831.4) 240.4	203,352,814				
平成元年度	(3,152.1) 2,864.3	824,417,759	(897.0) 669.2	205,974,423				
2年度	(2,392.0) 2,008.8	834,216,272	(1,242.0) 971.1	299,425,354				
3年度	(462.8) 1,529.8	826,737,729	(462.8) 533.0	337,071,723				
4年度	(2,073.8) 1,229.8	1,095,404,661	(471.3) 506.8	621,226,309				
5年度	(3,537.0) 1,243.6	1,530,743,108	(2,857.1) 393.0	969,767,227				
6年度	(1,230.9) 1,005.2	1,084,484,870	(556.6) 348.6	681,876,296				
7年度	(1,075.4) 1,214.8	1,455,884,606	(494.0) 669.0	970,617,225				
8年度	(398.8) 1,541.1	1,170,376,837	(288.0) 550.7	771,658,760				
9年度	(2,743.3) 2,442.5	1,049,124,570	(2,218.9) 1,940.3	691,274,945				
10年度	(1,114.3) 2,482.8	1,730,339,168	1,759.4	1,027,759,436				
11年度	(2,323.6) 2,547.9	1,235,153,176	(2,323.6) 1,979.5	748,781,474				
12年度	(636.7) 1,400.6	1,426,849,816	(405.9) 697.0	720,986,164				
13年度	(2,019.7) 1,012.0	1,138,377,845	(572.0) 319.0	601,184,413			133.0	100,550,502
14年度	(2,096.1) 1,484.7	1,492,443,331	(654.8) 427.6	863,783,670			148.1	180,680,590
15年度	(1,397.3) 907.3	1,085,638,965	(946.8) 119.5	672,007,798			86.5	109,690,795
16年度	(1,106.1) 1,101.9	1,051,765,914	(340.8) 233.1	581,390,753			122.0	164,434,230
17年度	(651.0) 1,195.1	992,414,107	(135.8) 470.1	593,480,691			0.0	109,714,763
18年度	(1,085.2) 1,667.7	1,312,214,006	(596.0) 478.5	801,925,139			(0.0) 48.3	152,905,883
19年度	(2,419.5) 451.5	503,118,773	(37.8) 9.8	107,119,099			(541.9) 0.0	87,561,608
20年度	(612.1) 11.0	473,647,762	(605.1) 0.0	367,319,612			(7.0) 11.0	102,904,177
21年度	(683.6) 0.0	288,078,654	(498.3) 0.0	249,687,571			(0.0) 0.0	0
22年度	(490.8) 66.0	228,443,561	(145.3) 7.0	197,280,000				
合計	(39,282.3) 38,544.2	28,477,542,101	(21,453.1) 20,747.1	15,584,957,278	(877.0) 877.0	285,879,000	(548.9) 548.9	1,008,442,548

資料 県森林政策課調

注：平成20年度以降は、既設道移管円滑化事業（事業実施主体：森林総合研究所森林農地整備センター）の実績を記載

注：平成23年度に事業廃止。

()は舗装

(単位 延長:m 金額:円)

福光線				朝日・大山線		備 考
利賀・平区間		上平・福光区間		朝日・魚津区間		
延長	事業費	延長	事業費	延長	事業費	
5,688	5,198,115,125	21,900	8,891,648,000	32,900	14,747,500,000	
45.1	54,640,860					
27.9	242,574,018					新山の神トンネル上半掘削136.05m
	240,225,871					新山の神トンネル上半掘削160.5m
	292,967,205					大山Ⅰ区間 大山町へ877.0m移管 新山の神トンネル上半掘削246.3m
	393,066,918					新山の神トンネル上半掘削338.7m
211.9	437,746,792					有峰区間 富山県へ1,640.1m移管 新山の神トンネル上半掘削290.4m
163.7	589,201,269					有峰区間 富山県へ1,687.4m移管 新山の神トンネル上半掘削256.65m
145.3	608,005,482					
(2,255.1)						
2,195.1	618,443,336					利賀・平区間 利賀村へ1,453.1m、平村へ802.0m移管
(1,150.0)						
1,037.7	534,790,918					
996.8	489,666,006					
(1,602.5)						
723.0	474,178,352					有峰区間 富山県へ934.2m移管
(679.9)						
141.0	222,608,098	165.0	147,305,723	544.6	191,062,060	利賀・平区間 平村へ3,432.4m移管
		(213.0)		(461.3)		
		336.2	194,215,474	320.4	208,393,100	有峰区間 富山県へ6,041.1m移管
				(581.4)		
		260.0	213,686,187	285.8	271,581,194	有峰区間 富山県へ1,342.2m移管
				(110.8)		
		335.9	204,673,989	654.5	194,044,088	
				(524.4)		
		143.0	175,600,954	359.2	182,248,671	
		(864.0)		(250.3)		
		434.5	448,339,222	288.9	254,240,510	朝日・魚津区間 朝日町へ1,136.4m移管 有峰区間 富山県へ3,039.7m及び、大山町へ232.1m移管
		288.3	201,147,906	280.1	285,223,796	朝日・魚津区間 朝日町へ774.7m移管
		(230.8)				
		393.7	344,408,275	309.9	361,455,377	有峰区間 富山県へ961.5m移管 上平・福光区間 福光町へ1,165.2m移管
		(633.5)		(814.2)		
		210.8	204,927,418	349.2	231,715,512	有峰区間 富山県へ1,265.2m移管 朝日・魚津区間 朝日町へ725.2m移管
		(404.1)		(1,037.2)		
		265.0	154,169,761	644.0	293,809,310	有峰区間 富山県へ758.8m移管 上平・福光区間 福光町へ950.9m移管 朝日・魚津区間 朝日町へ300.2m、魚津市へ413.9m移管
		(126.9)		(323.6)		
		299.8	182,434,075	401.5	121,506,297	有峰区間 富山県へ878.3m移管 上平・福光区間 福光町へ126.9m移管
		(451.3)		(314.0)		
		277.8	144,963,321	469.0	160,977,610	有峰区間 富山県へ521.2m移管 朝日・魚津区間 朝日町へ703.6m、魚津市へ346.1m移管
		(97.0)		(418.2)		
		262.0	148,022,117	463.0	141,196,536	上平・福光区間 南砺市へ777.6m移管 朝日・魚津区間 魚津市へ362.8m移管
		(0.0)		(489.2)		
		283.7	133,723,313	857.2	223,659,671	有峰区間 富山県へ257.3m移管
		(1,021.8)		(818.0)		
		155.2	153,250,303	286.5	155,187,763	上平・福光区間 南砺市へ887.2m移管 朝日・魚津区間 魚津市へ908.2m移管
		(0.0)		(0.0)		
		0.0	2,280,027	0.0	1,143,946	有峰区間 富山県へ365.4m移管 大沢野・八尾区間 富山市へ548.9m移管
		(185.3)		(0.0)		
		0.0	38,391,083	0.0	0	有峰区間 富山県へ264.4m移管 上平・福光区間 南砺市へ319.9m移管 朝日・魚津区間 朝日町へ454.5m移管
				(345.5)		
				59.0	31,163,561	有峰区間 富山県へ643.5m移管 朝日・魚津区間 黒部市へ345.5m移管
(5,687.5)		(4,227.7)		(6,488.1)		
5,687.5	5,198,115,125	4,110.9	3,091,539,148	6,572.8	3,308,609,002	

(6) 山のみち地域づくり交付金事業の概況

(単位 延長:m 金額:千円)

年 度	有 峰 線		大沢野・八尾線		上平・福光線		宮崎・蛭谷線		福平・東城線	
	延 長	事 業 費	延 長	事 業 費	延 長	事 業 費	延 長	事 業 費	延 長	事 業 費
全体計画	8,900	8,897,000	9,700	3,981,000	17,700	5,807,000	11,500	5,109,119	3,500	1,343,102
平成20年度	() 272.0		() 182.0		(487.0) 84,070		(183.0) 124,500		(207.0) 55,000	
平成21年度	(263.4) 213.1		(187.0) 70,000		(200.0) 66,500		(722.0) 161,500		(580.0) 120,000	
平成22年度	(385.0) 309.4		(400.1) 0.0		(355.0) 50,300		(189.0) 24,900		(95.0) 144.0	
平成23年度	(64.4) 251.3		(304.0) 187.0		(745.0) 85,000		(140.0) 857.0		(328.0) 190.0	
平成24年度	(395.7) 494.0		(48.1) 678.6		() 1,787.0		(617.0) 103.0		(243.0) 396.0	
合 計	1,539.8	1,775,316	1,047.6	942,700	1,787.0	387,870	960.0	659,248	730.0	399,663

年 度	5路線計	
	延長計	事業費計
全体計画	51,300	25,137,221
平成20年度	(877.0) 454.0	
平成21年度	(1,952.4) 213.1	
平成22年度	(1,424.1) 453.4	
平成23年度	(1,581.4) 1,485.3	
平成24年度	(1,303.8) 3,458.6	
合 計	6,064.4	4,164,797

(7) 林道災害復旧事業実績

(単位 箇所数:箇所, 事業費:千円)

センター別	市町村	査定額		復旧額									
		箇所数	事業費	総数		公共		県単		その他			
				箇所数	事業費	箇所数	事業費	箇所数	事業費	箇所数	事業費		
	平成20年度	107	531,168	107	545,658	107	545,658						
	平成21年度	7	192,661	7	195,090	7	195,090						
	平成22年度	5	95,708	5	94,142	5	94,142						
	平成23年度	25	555,479	25	649,703	25	649,703						
	平成24年度	31	150,272	31	149,901	31	149,901						
新川	魚津市	3	5,634	3	5,266	3	5,266						
	滑川市												
	黒部市	3	8,694	3	8,620	3	8,620						
	(黒部市)	2	6,315	2	6,342	2	6,342						
	(宇奈月町)	1	2,379	1	2,278	1	2,278						
	入善町	2	4,453	2	4,502	2	4,502						
	朝日町	2	26,403	2	27,395	2	27,395						
	計	10	45,184	10	45,783	10	45,783						
富山	富山市												
	(富山市)												
	(大沢野町)												
	(大山町)												
	(八尾町)												
	(婦中町)												
	(山田村)												
	(細入村)												
	舟橋村												
	上市町												
立山町													
計													
高岡	高岡市	21	105,088	21	104,118	21	104,118						
	(高岡市)	16	71,896	16	69,907	16	69,907						
	(福岡町)	5	33,192	5	34,211	5	34,211						
	氷見市												
	小矢部市												
	射水市												
	(新湊市)												
	(小杉町)												
	(大門町)												
	(下村)												
(大島町)													
計	21	105,088	21	104,118	21	104,118							
砺波	砺波市												
	(砺波市)												
	(庄川町)												
	南砺市												
	(城端町)												
	(平村)												
	(上平村)												
	(利賀村)												
	(井波町)												
	(井口村)												
	(福野町)												
(福光町)													
計													
合計	31	150,272	31	149,901	31	149,901							

資料 県森林政策課調

7 林業機械

(1) 林業機械の推移

(単位:台)

年度 \ 機械名		集材機	小型運材車	クレーン	チェンソー	刈払機	動力枝打機	苗畑用トラクター
平成 20 年度		43	16	24	647	1,118	45	2
平成 21 年度		44	21	24	692	1,181	43	2
平成 22 年度		46	12	22	647	1,078	28	1
平成 23 年度		43	14	25	670	1,138	26	1
平成 24 年度		44	14	23	738	1,142	28	0
内 訳	会 社	29	4	11	148	119	14	0
	森林組合	4	8	8	197	191	10	0
	その他組合	0	0	0	25	16	3	0
	個人外	11	2	4	368	816	1	0

資料 県森林政策課調

(2) 高性能林業機械の推移

(単位:台)

年度 \ 機械名		スキッダ	プロセッサ	ハーベスタ	フォワーダ	タワーヤーダ	スイングヤーダ	グラップルソー
平成 15 年度		14	7	2	6	3	6	3
平成 16 年度		12	9	2	6	3	8	3
平成 17 年度		12	9	2	6	3	8	2
平成 18 年度		9	9	2	9	3	12	4
平成 19 年度		7	9	2	9	3	13	4
平成 20 年度		7	10	3	11	2	14	4
平成 21 年度		7	8	4	11	2	14	3
平成 22 年度		7	8	8	15	2	16	3
平成 23 年度		6	10	10	16	2	16	3
平成 24 年度		5	9	12	16	2	16	3
内 訳	会 社	3	3	3	3	2	3	2
	森林組合	2	2	8	10	0	8	1
	その他組合	0	4	1	3	0	5	0
	個人外	0	0	0	0	0	0	0

資料 県森林政策課調

8 林業構造改善事業

(1) 市町村別事業実績総括表

センター別	市町村別	第一次林構						第二次林構						新林構			
		本事業			追加事業			本事業			追加事業			指定	期間	事業費	摘要
		指定	期間	事業費	指定	期間	事業費	指定	期間	事業費	指定	期間	事業費				
新川	魚津市	44	45~47	80,000										59	61~3	310,654	山村:新川ブロック
	滑川市													59	2	27,000	山村:新川ブロック
	黒部市 (黒部市)							49	50~53	152,000	152,000	54	55~56	76,000	76,000	151,416	
	(宇奈月町)													59	62~3	119,916	山村:新川ブロック
	入善町													59	62~元	31,500	山村:新川ブロック
	朝日町	42	43~45	72,500				52	53~56	213,500				59	62~3	50,000	山村:新川ブロック
	計			152,500						365,500						749,070	
富山	富山市			225,500						779,200				-	-	782,333	
	(富山市)													-	-		
	(大沢野町)						53	54~57	189,600					-	-		
	(大山町)	43	44~46	130,000				54	55~60	280,000				63	63~5	260,234	活性化緊急特対山村
	(八尾町)	44	45~47	95,500				48	49~52	309,600				57	58~2	522,099	山村
	(婦中町)													-	-		
	(山田村)													-	-		
	(細入村)													-	-		
	舟橋村													-	-		
	上市町	40	41~43	82,000				54	55~60	200,000				-	-		
立山町	41	42~44	70,500				49	50~53	182,000				-	元~5	312,166	山村	
計			378,000						1,161,200						1,094,499		
高岡	高岡市															345,910	
	(高岡市)													58	59~2	160,980	地区
	(福岡町)													56	57~62	184,930	地区
	氷見市	45	46~48	100,000				51	52~55	224,000				63	63~5	362,244	山村
	小矢部市	42	43~45	69,500	46	47~49	37,000	50	51~54	200,000				57	58~元	350,046	山村
	射水市													-	-		
	(新湊市)													-	-		
	(小杉町)													-	-		
	(大門町)													-	-		
(下村)													-	-			
(大島町)													-	-			
計			169,500			37,000			424,000						1,058,200		
砺波	砺波市															170,450	
	(砺波市)													-	-		
	(庄川町)													56	57~62	170,450	地区
	南砺市			277,000			22,620			847,100			80,000			742,158	
	(城端町)	46	47~49	56,000				50	51~54	180,000				56	58~元	239,818	山村
	(平村)	40	41~63	73,000				51	53~55	212,000				60	60	57,000	活性化
	(上平村)	39	40~42	61,000				51	52~55	230,000				-	-		
	(利賀村)	39	40~42	87,000	45	46~47	22,620	47	48~51	225,100	53	54~58	80,000	60	59,61~2	358,440	山村・活性化国産材モデル
	(井波町)													59	59~61	86,900	適正化対策
	(井口村)													-	-		
(福野町)													-	-			
(福光町)	43	44~46	86,000				47	48~51	189,100	52	53~54	144,000	55	56~63	504,500	山村	
計			277,000			22,620			847,100			80,000			912,608		
富山県													61	61~元	158,477		
合計			977,000			59,620			2,797,800			156,000			3,972,854		

資料 県森林政策課調

(単位:千円)

センター別	市町村別	活性化林構				強化林構				確立林構 (※緊急林構含む)			
		指定	期間	事業費	摘要	指定	期間	事業費	摘要	指定	期間	事業費	摘要
新川	魚津市	3	4~8	168,484	総合型:新川ブロック	9	9~11	115,150	事業体育成型:新川ブロック				
	滑川市	3			総合型:新川ブロック	9	10	40,000	事業体育成型:新川ブロック				
	黒部市			292,000				151,500					
	(黒部市)	3	4~8	250,000	総合型:新川ブロック	9	9~11	71,000	事業体育成型:新川ブロック				
	(宇奈月町)	3	4~7	42,000	総合型:新川ブロック	9	9~11	80,500	事業体育成型:新川ブロック				
	入善町	3	4~8	136,000	総合型:新川ブロック	9	9~11	114,000	事業体育成型:新川ブロック				
	朝日町	3	4~8	172,840	総合型:新川ブロック	9			事業体育成型:新川ブロック				
	計			769,324				420,650					
富山	富山市			856,962				550,035				513,435	
	(富山市)	2	5~7	268,176	総合型:婦負ブロック	8	8~11	295,815	事業体育成型:婦負ブロック、新川ブロック	12	12~14	9,000	
	(大沢野町)									12	12~14		
	(大山町)									12	12~14	276,739	林業経営集約化型: 立山山麓ブロック
	(八尾町)	2	3~7	257,644	総合型:婦負ブロック	8	8~10	214,260	事業体育成型:婦負ブロック				(経済対策緊急林構: 神通川流域)
	(婦中町)	2	3	12,200	総合型:婦負ブロック	8	9~10	16,840	事業体育成型:婦負ブロック				
	(山田村)	2	3~5	213,942	総合型:婦負ブロック	8	9	7,000	事業体育成型:婦負ブロック				
	(細入村)	2	4	105,000	総合型:婦負ブロック	8	9	16,120	事業体育成型:婦負ブロック				
	舟橋村												
	上市町									12	12~14		
	立山町									12	12~14		
計			856,962				550,035				513,435		
高岡	高岡市			488,118									
	(高岡市)	3	5~8	112,350	総合型:高岡ブロック								
	(福岡町)	2	2~3	35,980	地域活性化型								
		3	4~8	339,788	総合型:高岡ブロック								
	氷見市	6	7~11	241,040	総合型								
	小矢部市	3	5~7	116,000	総合型:高岡ブロック								
	射水市												
	(新湊市)												
	(小杉町)												
	(大門町)												
(下村)													
(大島町)													
計			845,158										
砺波	砺波市			622,820				419,430					
	(砺波市)	5	6~9	368,834	総合型	11	11~13	359,230	事業体育成型:砺波ブロック				
	(庄川町)	6	7~9	253,986	資源活用型	11	11~13	60,200	事業体育成型:砺波ブロック				
	南砺市			422,880				73,600				399,958	
	(城端町)					11	11~13	37,800	事業体育成型:砺波ブロック				
	(平村)	2	2	55,370	地域活性化型								
	(上平村)												
	(利賀村)	7	7~8	70,000	中山間林業活性化モデル					13	13~15	399,958	林業経営集約化型: 利賀村
	(井波町)					11	11~13	35,800	事業体育成型:砺波ブロック				
	(井口村)	6	6~8	297,510	新・美しい森林むらづくり	11			事業体育成型:砺波ブロック				
(福野町)					11			事業体育成型:砺波ブロック					
(福光町)													
計	2	3~5	373,066	資源活用型	11	11~13	123,700	事業体育成型:砺波ブロック				399,958	
富山県													
合計			3,517,144				1,463,715				913,393		

(単位:千円)

センター別	市町村別	林業・木材産業構造改革事業				強い林業・木材産業づくり交付金 森林づくり交付金				森林・林業・木材産業づくり交付金				事業費計
		指定	期間	事業費	摘要	指定	期間	事業費	摘要	指定	期間	事業費	摘要	
新川	魚津市	14	14~17	483,192	林業経営型	17	17	32,550	森林づくり交付金 (森林整備の推進)	22	22	24,098	森林整備の推進	1,214,128
	滑川市	14	14~17							23	23~24	6,275	木材利用及び木材産業体制の整備推進	73,275
	黒部市 (黒部市)	14	14~17					9,000				10,500		842,416
	(宇奈月町)	14	14~17			19	19	9,000	森林づくり交付金 (森林整備の推進)	20	20	10,500	森林整備の推進	668,916
	入善町	14	14~17											173,500
	朝日町	14	14~17											300,000
	計			483,192				41,550				40,873		668,840
	計			483,192				41,550				40,873		3,098,659
富山	富山市			336,033				200,772				76,277		4,320,547
	(富山市)	14	14~15、 15~16	20,830	林業経営型、 木材産業型									593,821
	(大沢野町)					18 19	18~19	34,957	森林づくり交付金 (森林整備の推進)	20	20	30,000	森林整備の推進	254,557
	(大山町)					18 19	18~19	30,400	森林づくり交付金 (森林整備の推進)					1,205,069
	(八尾町)	14	14~15 16	315,203	林業経営型、木材産業 型、緊急間伐促進	17 18	17~ 18	101,115	森林づくり交付金 (森林整備の推進)	20	20~21	46,277	森林整備の推進	1,861,698
	(婦中町)	14	14~15			18	18	13,300	森林づくり交付金 (森林整備の推進)					42,340
	(山田村)	14	14~15			17	17	10,500	森林づくり交付金 (森林整備の推進)					231,442
	(細入村)	14	14~15			18	18	10,500	森林づくり交付金 (森林整備の推進)					131,620
	舟橋村													
	上市町					18	18	12,800	森林づくり交付金 (森林整備の推進)					294,800
立山町					18	18	16,000	森林づくり交付金 (森林整備の推進)					580,666	
計			336,033				229,572				76,277		5,196,013	
高岡	高岡市											21,556		855,584
	(高岡市)									23	23~24	21,556	木材利用及び木材産業体制の整備推進	294,886
	(福岡町)													560,698
	氷見市									20 23	20 23~24	18,428 22,595	森林整備の推進 木材利用及び木材産業体制の整備推進	968,307
	小矢部市													772,546
	射水市													
	(新湊市)													
	(小杉町)													
	(大門町)													
	(下村)													
(大島町)														
計											62,579		2,596,437	
砺波	砺波市			138,785				103,215						1,454,700
	(砺波市)	16	16~17	138,785	林業経営型	17	17	92,215	強い林業・木材産業づくり交付金(森林・バイオマス等活用施設)					959,064
	(庄川町)					18	18	11,000	森林づくり交付金 (森林整備の推進)					495,636
	南砺市							93,248				67,563		3,026,127
	(城端町)					18	18	37,808	森林づくり交付金 (森林整備の推進)	20	20	24,351	森林整備の推進	575,777
	(平村)													397,370
	(上平村)													291,000
	(利賀村)													1,243,118
	(井波町)									23	23~24	6,452	木材利用及び木材産業体制の整備推進	129,152
	(井口村)													297,510
(福野町)														
(福光町)									20 23	20 23~24	34,650 2,110	森林整備の推進 木材利用及び木材産業体制の整備推進	1,512,566	
計			138,785				196,463				67,563		4,480,827	
富山県														158,477
合計			958,010				467,585				247,292			15,530,413

9 林業金融

(1) 林業改善資金の貸付実績 (単位:千円)

年 度	総 数		林業・木材産業 改善資金	
	件数	金額	件数	金額
平成20年度	2	12,810	2	12,810
平成21年度	4	20,760	4	20,760
平成22年度	3	20,700	3	20,700
平成23年度	3	19,954	3	19,954
平成24年度	2	9,400	2	9,400

注:「林業生産高度化資金」「新林業部門導入資金」「林業労働福祉施設資金」「青年林業者等養成確保資金」は該当無し。

(2) 木材産業等高度化推進資金の貸付状況(年度末貸付残高)

(単位:千円)

年 度	総 数		素材生産合理化資金				製品流通 合理化資金	構造改革 促進資金	間伐等 促進資金	経営高度化 促進資金				
			素材生産資金		素材引取資金					立木等 引取資金				
	件数	金額	件数	金額	件数	金額	件数	金額	件数	金額	件数	金額		
平成20年度	7	164,000	—	—	3	87,000	1	20,000	1	7,000	1	20,000	1	30,000
平成21年度	7	134,000	1	7,000	3	77,000	1	10,000	—	—	1	10,000	1	30,000
平成22年度	7	95,000	2	15,000	2	3,000	1	10,000	—	—	1	10,000	1	30,000
平成23年度	8	142,000	2	15,000	3	77,000	1	10,000	—	—	1	10,000	1	30,000
平成24年度	7	140,200	1	13,200	3	77,000	1	10,000	—	—	1	10,000	1	30,000

注:「木材産業経営環境変化対応特別資金」「木材加工流通システム整備資金」は該当無し。

資料 県森林政策課調

10 林産物

(1) 素材需給量

年 度	供 給 量					
	総 数 A	県内生産量 B	県外移入量			外材輸入量 D
			計	国産材	外材 C	
平成20年度	618	50	75	38	37	493
平成21年度	438	56	54	41	13	328
平成22年度	412	50	79	64	15	283
平成23年度	425	63	72	63	9	290
平成24年度	414	64	92	48	44	258

資料 農林水産省「木材需給報告書」、財務省「貿易統計」及び県森林政策課調

(2) 素材生産量(用途別、樹種別)

年 度	総 数	用 途 別				
		製材用	パルプ用	合板用	木 材 チップ用	その他
平成20年度	50	20	—	4	26	—
平成21年度	56	21	—	5	30	—
平成22年度	50	18	—	5	27	—
平成23年度	63	28	—	8	27	—
平成24年度	64	27	—	11	26	—

資料 農林水産省「木材需給報告書」

(3) 製材動態

年 度	出 力 (kw) 階 層 別 工 場 数					
	総 数	7.5～22.5	22.5～37.5	37.5～75.0	75.0～150.0	150.0以上
平成20年度	114	6	30	34	20	24
平成21年度	101	6	25	31	17	22
平成22年度	100	5	27	30	17	21
平成23年度	97	6	23	30	17	21
平成24年度	91	4	23	25	19	20

資料 農林水産省「木材需給報告書」

(単位:千m3)

県内需要量					県内自給率 B/A ×100	外材依存率 (C+D)/A ×100
計	製材用	パルプ・ チップ用	合板用	その他		
502	453		49		8.1	85.8
403	350		53		12.8	77.9
362	313		49		12.1	72.3
356	314		42		14.8	70.4
282	242		40		15.5	72.9

(単位:千m3)

樹種別											
針葉樹								広葉樹			
計	アカマツ クロマツ	スギ	ヒノキ	モミ・ ツガ	カラ マツ	エゾマツ トドマツ	その他	計	なら	ぶな	その他
38	1	28	2	0	0	0	7	12	—	—	—
43	1	31	1	0	0	0	10	13	—	—	—
41	1	29	0	0	1	0	10	9	—	—	—
55	1	42	0	0	2	0	10	8	—	—	—
57	1	46	0	0	0	0	10	7	—	—	—

(単位 工場数:工場, 従業員数:人, 素材・製材品:千m3)

出力数 (kw)	12月末日現在 従業員数	素材入荷量			素材 消費量	製材品 出荷量
		計	国産材	外材		
18,890	713	453	38	415	507	325
17,186	645	350	38	312	368	242
16,768	544	313	62	251	289	204
16,305	528	314	76	238	293	193
14,633	518	242	62	180	249	173

(4) 製材用素材の樹種別入荷量

年次	総数	国産材			外	
		計	針葉樹	広葉樹	計	北洋材
平成20年度	453	38	38	0	415	379
平成21年度	350	38	37	1	312	285
平成22年度	313	62	62	0	251	234
平成23年度	314	76	76	0	238	220
平成24年度	242	62	61	1	180	166

資料「木材需給報告書」

(5) 木材チップ需給状況

年次	総数	供給				
		生産				入
		別				
		計	針葉樹	広葉樹	不明	計
平成20年度	854	69	38	14	17	69
平成21年度	626	76	49	15	12	76
平成22年度	882	76	47	15	14	76
平成23年度	691	56	34	9	13	56
平成24年度	587	70	36	14	20	70

資料「木材需給報告」及び県森林政策課調

注) 生産量の針広別の不明は、解体材・廃材に係るもの

(6) 木材チップ工場数

(単位:台,人)

年次	総数			従業者数
	総数	専業	兼業	
平成20年度	27	10	17	84
平成21年度	36	10	26	74
平成22年度	35	10	25	67
平成23年度	34	10	24	62
平成24年度	27	10	17	53

資料「木材需給報告書」

注:従業者数は各年末現在

(単位:千m³)

材			
米材	南洋材	NZ材	その他
34	0	1	1
23	0	3	1
15	1	1	0
18	0	0	0
13	x	x	x

(単位:千t)

量			需 要 量				
量			県外入荷量	外材チップ	計	県内消費量	県外移出量
手 別							
素材	工場残材等	林地残材					
28	41	—	69	716	897	897	0
35	41	—	57	493	631	631	0
31	45	—	144	662	783	783	0
23	32	1	48	587	707	707	0
22	39	9	46	471	559	559	0

(7)しいたけ並びに特用林産物生産量

センター別	市町村別	しいたけ		えのきたけ	なめこ	ひらたけ	ぶなしめじ
		生	乾				
	平成20年次	1,199.1	0.9	244.0	394.0	7.9	1,557.4
	平成21年次	1,275.8	0.9	216.4	394.5	7.9	1,572.0
	平成22年次	1,091.5	1.0	253.1	362.9	5.0	1,561.0
	平成23年次	1,303.6	1.8	225.6	365.1	5.1	1,530.0
	平成24年次	1,207.4	7.1	213.5	344.5	4.6	1,503.0
新 川	魚津市	2.8					
	滑川市						
	黒部市	0.0	0.0	0.0	329.3	0.0	0.0
	(黒部市)				329.3		
	(宇奈月町)						
	入善町						
	朝日町						
	計	2.8	0.0	0.0	329.3	0.0	0.0
富 山	富山市	429.8	6.6	0.0	0.0	0.0	1,503.0
	(富山市)	57.7					
	(大沢野町)						
	(大山町)	25.3	0.4				
	(八尾町)						1,503.0
	(婦中町)						
	(山田村)						
	(細入村)	346.8	6.2				
	舟橋村						
	上市町						
	立山町	2.3		213.5			
計	432.1	6.6	213.5	0.0	0.0	1,503.0	
高 岡	高岡市	185.2	0.1	0.0	0.0	0.0	0.0
	(高岡市)	114.3					
	(福岡町)	70.9	0.1				
	氷見市	11.9	0.4				
	小矢部市	133.9					
	射水市	176.6	0.0	0.0	0.0	0.0	0.0
	(新湊市)						
	(小杉町)						
	(大門町)	176.6					
	(下村)						
	(大島町)						
計	507.6	0.5	0.0	0.0	0.0	0.0	
砺 波	砺波市	259.7	0.0	0.0	0.2	3.6	0.0
	(砺波市)	259.7			0.2	3.6	
	(庄川町)						
	南砺市	5.0	0.0	0.0	15.0	1.0	0.0
	(城端町)						
	(平村)				0.0		
	(上平村)						
	(利賀村)						
	(井波町)				15.0	1.0	
	(井口村)						
	(福野町)	4.5					
(福光町)	0.5						
計	264.7	0.0	0.0	15.2	4.6	0.0	

資料 県森林政策課

(単位:t)

その他の きのこ	たけのこ	ワサビ	桐材 (m3)	竹材 (千束)	木炭 (粉炭含む)	山菜
2.5	109.0	0.3	0.0	0.0	32.5	35.0
2.2	143.3	0.3	0.0	0.0	42.1	31.0
2.5	125.2	0.5	0.0	0.0	27.9	5.9
3.8	92.0	0.4	0.0	0.0	25.9	3.9
1.6	89.1	0.3	0.0	0.8	13.2	4.2
					0.3	
	0.4	0.0				0.4
0.0	0.0	0.0	0.0	0.0	4.0	0.5
					4.0	0.5
		0.1			1.2	0.4
0.0	0.4	0.1	0.0	0.0	5.5	1.3
0.0	0.0	0.0	0.0	0.0	0.0	0.0
0.0	0.0	0.0	0.0	0.0	0.0	0.0
0.0	18.0	0.0	0.0	0.0	0.0	0.0
	4.0					
	14.0					
	45.4				1.4	1.3
0.0	22.7	0.0	0.0	0.0	1.3	0.0
	22.7				1.3	
0.0	86.1	0.0	0.0	0.0	2.7	1.3
1.5	0.0	0.2	0.0	0.0	1.0	0.4
1.5		0.2			1.0	0.4
0.1	2.6	0.0	0.0	0.8	4.0	1.2
0.1						
	2.6					0.4
				0.8	4.0	0.8
1.6	2.6	0.2	0.0	0.8	5.0	1.6

11 森林被害

(1) 森林病虫害等防除実績

センター別	市町村別	松くい虫					マツケムシ			カシノナガキクイムシ		
		被害量 m3	薬剤駆除		被害木駆除		被害量 ha	薬剤 駆除量 ha	駆除費 千円	被害量 m3	被害木 駆除量 m3	駆除費 千円
			駆除量 ha	駆除費 千円	駆除量 m3	駆除費 千円						
	平成20年度	332	19	1,920	83	1,288	40	40	196	23,479	544	10,000
	平成21年度	375	19	1,949	94	1,466	40	40	196	32,624	724	13,356
	平成22年度	386	27	2,825	93	1,432	40	40	196	19,475	633	11,572
	平成23年度	387	24	2,482	109	1,651	40	40	192	1,983	645	11,678
	平成24年度	780	16	1,716	36	564	40	30	322	522	122	2,236
新 川	魚津市	1								2		
	滑川市	5								3	9	157
	黒部市	70								19		
	(黒部市)	70								8		
	(宇奈月町)									11		
	入善町	31								1		
	朝日町	150								2		
	計	257								27	9	157
富 山	富山市	202			27	427	40	30	322	89	33	612
	(富山市)	81			26	416	40	30	322	2		
	(大沢野町)	40								10		
	(大山町)	60								51	33	612
	(八尾町)	6			1	11				21		
	(婦中町)	10								2		
	(山田村)	5										
	(細入村)									3		
	舟橋村											
	上市町	10								2	30	555
	立山町	10								10	10	185
計	222			27	427	40	30	322	101	73	1,352	
高 岡	高岡市	78	8	858						42	10	182
	(高岡市)	78	8	858						18	10	182
	(福岡町)									24		
	氷見市	157	8	858						79	10	181
	小矢部市									38		
	射水市									16	20	364
	(新湊市)											
	(小杉町)									14	20	364
	(大門町)									2		
	(下村)											
	(大島町)											
計	235	16	1,716						175	40	727	
砺 波	砺波市	27			9	137				2		
	(砺波市)	26			9	137				2		
	(庄川町)	1										
	南砺市	39								217		
	(城端町)	12								8		
	(平村)									86		
	(上平村)									16		
	(利賀村)									93		
	(井波町)	11										
	(井口村)									2		
	(福野町)	2								1		
	(福光町)	14								11		
計	66			9	137				219			

資料 県森林政策課調

(2) 森林国営保険契約と損害てん補実績

年 度		平成20年度	平成21年度	平成22年度	平成23年度	平成24年度	
契 約 保 有 高	件数	845	754	554	519	588	
	面積	1,762	1,322	1,252	1,206	1,057	
	保険金額 ※平成24年度から 責任保険金額	1,931,884,936	1,653,562,320	1,586,433,859	1,593,489,907	836,706,246 ※責任保険金額	
損 害 て ん 補	総 数	件数	57	2	5	2	8
		面積	6.8	1.4	0.2	0.1	0.6
		保険金	6,085,458	225,550	217,435	43,965	353,646
	火 災	件数	2	—	—	—	—
		面積	0.2	—	—	—	—
		保険金	125,000	—	—	—	—
	風 害	件数	6	—	—	—	6
		面積	0.7	—	—	—	0
		保険金	1,461,403	—	—	—	271,496
	雪 害	件数	24	—	5	2	—
		面積	3.8	—	0.2	0.1	—
		保険金	3,717,763	—	217,435	43,965	—
	干 害	件数	—	1	—	—	2
		面積	—	1.3	—	—	1
		保険金	—	199,950	—	—	82,150
水 害	件数	25	1	—	—	—	
	面積	2.1	0.1	—	—	—	
	保険金	781,292	25,600	—	—	—	
凍 害	件数	—	—	—	—	—	
	面積	—	—	—	—	—	
	保険金	—	—	—	—	—	

資料 林野庁、森林国営保険事業統計書

※ただし、平成23年度は森林政策課調べ

12 森林組合

(1) 森林組合連合会の構成

年 度	役 員 数				職 員 数			
	総 数	常勤理事	非常勤理事	監 事	総 数	事務職員	技術職員	備 員
平成20年度	8	1	4	3	18	7	9	2
平成21年度	9	1	5	3	19	8	9	2
平成22年度	9	1	5	3	18	8	8	2
平成23年度	9	1	5	3	18	8	8	2
平成24年度	9	1	5	3	16	6	9	1

資料 県森林政策課調

(2) 森林組合の構成

森林組合別	組 合 数	役 員 数				職 員 数			組 総 数 (人)
		総 数 (人)	常勤理事 (人)	非常勤理事 (人)	監 事 (人)	総 数 (人)	常 勤 (人)	兼 務 (人)	
平成20年度	4	81	3	66	12	107	107		24,968
平成21年度	4	81	3	66	12	108	108		24,899
平成22年度	4	79	2	65	12	110	110		24,843
平成23年度	4	82	2	67	13	111	111		24,957
平成24年度	4	81	2	66	13	106	106		24,796
新 川		18	—	15	3	24	24		4,494
立山山麓		23	—	19	4	16	16		3,351
婦 負		16	1	12	3	26	26		3,659
富山県西部		24	1	20	3	40	40		13,292

資料 県森林政策課調

(3) 森林組合の事業内容

森林組合別	組 合 数	販 売				購 買			
		総 数 (千円)	(木材) 販売(m3)	(木材) 林産(m3)	その他 (千円)	総 数 (千円)	苗 木 (千本)	肥 料 (kg)	その他 (千円)
平成20年度	4	376,041	936	12,382	60,800	162,956	121	3,200	72,861
平成21年度	4	242,029	839	22,984	60,841	155,181	74	6,811	92,496
平成22年度	4	247,764	3,688	21,036	10,965	151,283	63	2,190	106,773
平成23年度	4	294,200	5,867	31,653	3,501	149,355	54	2,070	94,363
平成24年度	4	298,613	9,780	37,312	1,070	121,352	23	875	85,282
新 川		9,594	1,638	1,073	1,070	6,492	—	—	3,466
立山山麓		7,966	8,089	—	—	6,649	4	810	3,422
婦 負		60,858	53	6,234	—	3,461	1	—	35
富山県西部		220,195	—	30,005	—	104,750	18	65	78,359

資料 県森林政策課調

(4) 生産森林組合

年 度	組合数	所有面積 (ha)
平成20年度	75	12,436
平成21年度	74	12,485
平成22年度	74	12,485
平成23年度	74	12,485
平成24年度	73	12,484

資料 県森林政策課調

会 員 数				出 資 金		
総 数	正 会 員		准会員	総 数	払込済額	1会員平均 払込済額
	森林組合	生産森林 組 合				
4	4	—	—	80,190	80,190	20,047
4	4	—	—	80,190	80,190	20,047
4	4	—	—	80,190	80,190	20,047
4	4	—	—	80,190	80,190	20,047
4	4	—	—	80,190	80,190	20,047

合 員 数		払込済	森 林 面 積		作 業 班 員 数			
正組合員 (人)	准組合員 (人)	出資金額 (千円)	地区内 (ha)	組合員所有 (ha)	総 数 (人)	伐 出 (人)	造 林 (人)	その他 (人)
24,743	225	572,359	285,829	145,940	221	7	203	11
24,676	223	573,344	284,543	145,940	231	16	205	10
24,629	214	578,645	284,543	145,976	226	27	192	7
24,734	223	578,988	284,543	145,966	234	44	180	10
24,561	235	578,270	284,593	145,965	228	53	165	10
4,421	73	95,678	71,721	24,450	45	7	38	—
3,318	33	68,596	101,321	41,226	31	—	31	—
3,632	27	86,650	28,425	19,566	47	5	39	3
13,190	102	327,346	83,126	60,723	105	41	57	7

利 用					金 融
総 額 (千円)	新 植 (ha)	保 育 (ha)	病虫害防除 (千円)	そ の 他 (千円)	貸付残高 (千円)
2,038,223	44	3,931	19,976	406,139	6,382
2,754,559	32	4,193	31,201	887,931	5,689
2,917,997	33	3,293	38,059	1,162,819	4,980
2,912,781	22	2,895	46,515	1,270,161	4,254
2,386,846	6	2,533	24,638	1,044,318	3,510
508,342	2	476	17,706	77,297	—
272,491	—	185	2,634	118,616	—
397,099	—	551	2,208	136,946	—
1,208,914	4	1,321	2,090	711,459	3,510

(5) 下刈作業学生(草刈り十字軍)実績

森林組合名		立山山麓(旧大沢野町)			新 川			西 部		
年度	区分	参加者数	延参加者	実施面積	参加者数	延参加者	実施面積	参加者数	延参加者	実施面積
		(人)	(人)	(ha)	(人)	(人)	(ha)	(人)	(人)	(ha)
昭和	49									
	50							組	合	別
	51							内		
	52	34	257	30.0				31	470	48.0
	53	54	285	30.0				38	550	42.0
	54	30	287	24.6				22	282	20.5
	55	49	567	36.7				22	276	15.1
	56	74	738	54.9				27	336	21.5
	57	110	738	42.3				21	197	14.2
	58	72	713	42.3				15	180	5.5
	59	69	699	25.4				18	200	6.1
	60	47	474	45.0				24	262	15.3
	61	66	380	17.9				26	236	13.0
	62	9	39	5.6				16	128	5.5
	63	15	118	4.0				23	184	5.4
平成	元	27	230	9.8				26	221	11.8
	2	25	232	9.0				28	242	12.2
	3	25	156	7.9				27	222	11.4
	4	21	162	7.3				31	179	11.8
	5	29	172	9.1				34	246	11.4
	6	25	245	9.0				29	218	8.4
	7	30	235	9.0				30	342	11.0
	8	31	263	9.0				37	220	6.4
	9	29	167	6.5				26	154	5.3
	10				33	239	6.5	30	169	4.0
	11				32	174	4.6			
	12	24	155	4.0	32	141	4.2			
	13	24	153	4.0	35	170	4.0			
	14	26	194	4.0	34	138	3.1			
	15				28	162	4.3			
	16				31	168	4.7			
	17				23	126	5.8			
	18				22	114	4.7			
	19				23	100	4.9			
	20				27	103	4.8			
	21				10	46	4.3			
	22				20	81	6.5			
	23				18	89	2.9			
	24				18	108	4.2			
	25				14	94	3.5			
	計	945	7,659	447.3	400	2,053	73.0	581	5,514	305.8

資料 県森林政策課調

西部 (小矢部市)			西部 (旧小杉町)			立山山麓(旧大山町)			計		
参加者数 (人)	延参加者 (人)	実施面積 (ha)	参加者数 (人)	延参加者 (人)	実施面積 (ha)	参加者数 (人)	延参加者 (人)	実施面積 (ha)	参加者数 (人)	延参加者 (人)	実施面積 (ha)
									252	2,360	187.0
訳	不	明							287	3,069	237.0
									105	1,059	84.0
21	270	20.0							86	997	98.0
22	255	21.9							114	1,090	93.9
24	264	21.4							76	833	66.5
26	282	18.6							97	1,125	70.4
33	391	19.9							134	1,465	96.3
17	197	10.5							148	1,132	67.0
23	233	14.5							110	1,126	62.3
22	216	12.8							109	1,115	44.3
25	238	15.0				28	304	12.5	124	1,278	87.8
26	175	10.5				36	241	12.5	154	1,032	53.9
24	197	13.5				16	176	12.5	65	540	37.1
20	139	8.7				17	180	11.3	75	621	29.4
37	278	12.0				25	214	7.5	115	943	41.1
31	186	10.8				25	223	6.5	109	883	38.5
37	292	10.2				26	172	8.2	115	842	37.7
38	298	10.0				21	162	8.2	111	801	37.3
36	264	10.0				27	174	8.2	126	856	38.7
40	263	8.6				29	253	8.7	123	979	34.7
29	238	7.7				32	176	7.3	121	991	35.0
32	237	9.0				42	339	9.5	142	1,059	33.9
24	141	5.2				26	116	4.8	105	578	21.8
25	134	3.0				32	157	4.8	120	699	18.3
19	107	2.0				33	151	3.4	84	432	10.0
22	164	2.0							78	460	10.2
25	152	4.0							84	475	12.0
25	133	4.0				13	64	3.0	98	529	14.1
22	117	2.0	29	178	4.2	13	71	4.0	92	528	14.5
22	118	2.0	27	154	3.3	15	88	4.0	95	528	14.0
10	60	4.0	14	68	3.2	13	48	3.7	60	302	16.7
11	64	2.0	16	63	2.2	13	63	3.0	62	304	11.9
8	47	2.0	15	88	3.0	13	61	3.0	59	296	12.9
12	57	2.0	18	117	3.2	13	79	4.4	70	356	14.4
7	34	2.0	13	49	3.8	9	46	3.7	39	175	13.8
12	40	2.0	13	65	3.8	9	32	3.7	54	218	16.0
11	35	3.0	13	69	3.8	8	31	2.0	50	224	11.7
10	37	3.0	8	47	1.4	10	56	1.7	46	248	10.3
8	36	3.0	11	67	1.0	8	44	1.1	41	241	8.6
836	6,389	312.8	177	965	32.9	552	3,721	163.2	4,135	32,789	1,843.0

※49年度八尾町にも入山、49～51年度は森林組合別内訳不明

13 林業労働, 入会林野, 林業後継者

(1) 林業担い手数

センター	市町村	林業担い手数			森林組合					
					造林		素材		その他	
		総数	男	女	男	女	男	女	男	女
	平成19年度	521	466	55	223	15	11		21	15
	平成20年度	509	435	74	199	19	10	2	30	37
	平成21年度	507	438	69	190	20	13		32	30
	平成22年度	491	436	55	186	15	28		31	25
	平成23年度	489	438	51	173	12	45	0	30	26
	平成24年度	488	440	48	159	6	53	0	36	27
新 川	魚津市	59	57	2	38	0	7		3	0
	滑川市	0	0	0						
	黒部市	7	7	0						
	(黒部市)	1	1	0						
	(宇奈月町)	6	6	0						
	入善町	0	0	0						
	朝日町	0	0	0						
	計	66	64	2	38	0	7	0	3	0
富 山	富山市	119	117	2	69	1	5	0	9	0
	(富山市)	0	0	0						
	(大沢野町)	2	2	0						
	(大山町)	54	53	1	30	1			6	
	(八尾町)	50	50	0	39		5		3	
	(婦中町)	13	12	1						
	(山田村)	0	0	0						
	(細入村)	0	0	0						
	舟橋村	0	0	0	0	0	0	0	0	0
	上市町	16	15	1	0	0	0	0	0	0
	立山町	0	0	0	0	0	0	0	0	0
計	135	132	3	69	1	5	0	9	0	
高 岡	高岡市	19	15	4	0	0	0	0	0	0
	(高岡市)	16	13	3						
	(福岡町)	3	2	1						
	氷見市	11	10	1						
	小矢部市	11	9	2	0	0	0	0	0	0
	射水市	1	0	1	0	0	0	0	0	0
	(新湊市)	0	0	0						
	(小杉町)	1	0	1						
	(大門町)	0	0	0						
	(下村)	0	0	0						
(大島町)	0	0	0							
計	42	34	8	0	0	0	0	0	0	
砺 波	砺波市	28	27	1	0	0	0	0	0	0
	(砺波市)	22	21	1						
	(庄川町)	6	6	0						
	南砺市	217	183	34	52	5	41	0	24	27
	(城端町)	7	7	0						
	(平村)	4	4	0						
	(上平村)	0	0	0						
	(利賀村)	3	2	1						
	(井波町)	7	7	0						
	(井口村)	2	2	0						
	(福野町)	2	2	0						
(福光町)	192	159	33	52	5	41		24	27	
計	245	210	35	52	5	41	0	24	27	

資料：県森林政策課業務資料（各事業所の所在地としている）

(単位：人)

		会 社 ・ そ の 他							
計		造 林		素 材		その他		計	
男	女	男	女	男	女	男	女	男	女
255	30	47	11	143	10	21	4	211	25
239	58	48	8	129	6	19	2	196	16
235	50	58	11	142	7	3	1	203	19
245	40	62	5	122	5	7	5	191	15
248	38	62	7	123	5	5	1	190	13
248	33	66	8	122	7	4	0	192	15
48	0	0	0	9	2			9	2
0	0	0	0					0	0
0	0	0	0	7	0	0	0	7	0
0	0			1				1	0
0	0			6				6	0
0	0	0	0					0	0
0	0		0					0	0
48	0	0	0	16	2	0	0	16	2
83	1	8	0	26	1	0	0	34	1
0	0							0	0
0	0	2						2	0
36	1	6		11				17	0
47	0			3				3	0
0	0			12	1			12	1
0	0							0	0
0	0							0	0
0	0	0	0	0	0	0	0	0	0
0	0	7	1	8		0	0	15	1
0	0		0	0	0	0	0	0	0
83	1	15	1	34	1	0	0	49	2
0	0	11	3	2	1	2	0	15	4
0	0	11	3			2		13	3
0	0			2	1			2	1
0	0			9	1	1	0	10	1
0	0	5	2	3	0	1		9	2
0	0	0	1	0	0	0	0	0	1
0	0	0	0					0	0
0	0		1					0	1
0	0							0	0
0	0							0	0
0	0	16	6	14	2	4	0	34	8
0	0	4	0	23	1	0	0	27	1
0	0	4		17	1	0		21	1
0	0			6				6	0
117	32	31	1	35	1	0	0	66	2
0	0			7				7	0
0	0			4				4	0
0	0							0	0
0	0	2	1					2	1
0	0	3		4				7	0
0	0	2						2	0
0	0	1		1				2	0
117	32	23		19	1			42	1
117	32	35	1	58	2	0	0	93	3

(2) 入会林野等整備事業実績

入会林野等の現状

		センター別	新川	富山	高岡	砺波	計
認可済	件数		21	15	3	31	70
	面積 (ha)		2,821	3,006	38	2,123	7,988
整備中	件数					1	1
	面積 (ha)					300	300
未整備	整備可能	件数					
		面積 (ha)					
	整備困難	件数	4	17	6	19	46
		面積 (ha)	76	3,511	107	1,747	5,441
計	件数		25	32	9	51	117
	面積 (ha)		2,897	6,517	145	4,170	13,729

資料 県森林政策課調

入会林野等の整備状況

年度	昭和43年度～平成14年度
認可件数	70
面積 (ha)	7,988

資料 県森林政策課調

(3) 林業グループ(林業研究グループ)の現況

(単位:人)

年 度	グループ数	会 員 数	男性会員	女性会員
平成20年度	4 (7)	204	176	28
平成21年度	4 (4)	221	193	28
平成22年度	4 (4)	152	141	11
平成23年度	4 (4)	190	169	21
平成24年度	4 (4)	186	166	20
地 区	グループ数	会 員 数	男性会員	女性会員
魚 津	1 (1)	32	24	8
富 山	1 (1)	94	91	3
高 岡	1 (1)	23	23	-
砺 波	1 (1)	37	28	9

資料 県森林政策課調

注. ()は単位グループ数

(4)ーア 富山県青年林業士名簿

地区	魚津	富山	高岡	砺波
氏名	森岡 正男	名徳 隆弘	片田 正	吉井 哲三
	清河 純夫	水無瀬 豊	山本 精一	
		谷本 利夫	六田 敏夫	
		前田 孝二	本多 伸一	
		津田 大	土佐 登	
		和田 正夫	吉田 正喜	

(4)ーイ 富山県指導林家名簿

地区	魚津	富山	高岡	砺波
氏名	谷越 庄作	赤座 久光	山田 三俊	武田 益夫
	折谷 賢二	加藤 弘	吉田 正信	岩崎 喜平
		北山 虎雄		

(4)ーウ 普及指導協力員名簿

地区	氏名	認定資格等	専門指導項目
魚津	谷越 庄作	指導林家	林業経営
	森岡 正男	青年林業士	〃
富山	赤座 久光	指導林家	林業経営
	北山 虎雄	〃	〃
	桐林 秀雄	樹木医	森林保護
	本多 一郎	森林インストラクター	普及啓発
高岡	吉田 正信	指導林家	林業経営
	六田 敏夫	青年林業士	特用林産
	釣谷 孝義	樹木医	森林保護
	本多 伸一	青年林業士	林業経営
	吉田 正喜	〃	〃
砺波	岩崎 喜平	指導林家	特用林産
	武田 益夫	〃	造林・特用林産
	鶴巻 登志広	森林インストラクター	普及啓発
	吉井 哲三	青年林業士	林産

(4)ーエ 認定森林施業プランナー

認定年	認定時所属	氏名
H24	新川森林組合	佐竹 謙二
〃	〃	西島 智和
〃	〃	藤井 寛樹
〃	立山山麓森林組合	稲生 満
〃	〃	川井 滋
〃	〃	本多 一郎
〃	婦負森林組合	高井 康浩
〃	富山県西部森林組合	得永 真史
〃	〃	土佐 貴信
〃	〃	藤井 秀治
〃	〃	吉光 泰裕

(4)ーオ 林業作業士等(フォレストワーカー)名簿

登録時所属/ 氏名	登録の区分			登録の有効期限	氏名	登録の区分			登録の有効期限
	林業作業士	現場管理責任者	統括現場管理責任者			林業作業士	現場管理責任者	統括現場管理責任者	
新川森林組合	19	3			婦負森林組合	29	3	1	
河村 隆志	○			H30.3.31	番留 剛裕	○			H29.3.31
藤井 寛樹	○			H30.3.31	鈴木 敦	○			H30.3.31
佐竹 謙二	○			H30.3.31	花井 秀尚	○			H30.3.31
西島 智和	○			H30.3.31	中野 隆	○			H30.3.31
松田 敏裕	○			H30.3.31	石塚 茂	○			H30.3.31
山崎 進	○			H30.3.31	荒井 一哉	○			H30.3.31
山田 登	○			H30.3.31	明官 孝	○			H30.3.31
鍋谷 猛	○			H30.3.31	山岸 外志雄	○			H30.3.31
高橋 正樹	○			H30.3.31	山本 祐一郎	○			H30.3.31
慶伊 靖浩	○			H30.3.31	廣井 俊樹	○			H30.3.31
上田 明男	○			H30.3.31	吉野 淳一	○			H30.3.31
板倉 竜二	○			H30.3.31	高野 大輔	○			H30.3.31
金山 翔太	○			H30.3.31	村田 勝之	○			H30.3.31
中野 健	○			H30.3.31	島崎 了	○			H31.3.31
尾谷 俊介	○			H31.3.31	若林 和秀	○			H31.3.31
廣田 学	○			H31.3.31	江尻 豊之	○			H31.3.31
善田 洋一郎	○			H31.3.31	宮田 和典	○			H31.3.31
清河 純夫	○	○		H31.3.31	谷口 政幸	○			H31.3.31
高山 勝仁	○	○		H31.3.31	桑田 良春	○			H31.3.31
渡辺 隆志		○		H30.3.31	二村 勲	○			H31.3.31
立山山麓森林組合	12	4	3		長谷川 久章	○			H31.3.31
水井 敬三	○			H30.3.31	谷口 幸男	○			H31.3.31
水上 義貴	○			H30.3.31	米屋 孝彦	○			H31.3.31
谷口 弘聡	○			H30.3.31	山下 貴生	○			H31.3.31
松本 稔	○			H30.3.31	大島 収	○			H31.3.31
津川 一士	○			H30.3.31	白井 浩介	○			H31.3.31
岡本 賢治	○			H30.3.31	朝基 智雄	○			H31.3.31
木下 克也	○			H30.3.31	藤村 宏幸	○			H31.3.31
中川 慶一	○		○	H30.3.31	山岸 敦	○			H31.3.31
本多 一郎	○		○	H31.3.31	山田 賢		○		H30.3.31
稲生 満	○		○	H30.3.31	畑 一夫		○		H31.3.31
前田 大蔵	○	○		H31.3.31	吉田 栄一		○		H31.3.31
川井 滋	○	○		H30.3.31	若林 辰男			○	H30.3.31
平田 孝一		○		H30.3.31					
富樫 豊		○		H31.3.31					

登録時所属/ 氏名	登録の区分			登録の有効期限	氏名	登録の区分			登録の有効期限
	林業作 業士	現場管 理責任 者	統括現 場管理 責任者			林業作 業士	現場管 理責任 者	統括現 場管理 責任者	
富山県西部森林組合	60	6	1		山口 等	○			H31.3.31
本多 伸一	○			H30.3.31	和泉 敏	○			H31.3.31
林 美樹	○			H30.3.31	大垣 勝	○			H31.3.31
山口 健一	○			H30.3.31	中嶋 雄介	○			H31.3.31
中田 利彦	○			H30.3.31	但野 智隆	○			H31.3.31
福田 均	○			H30.3.31	武田 篤史	○			H31.3.31
森田 義昭	○			H30.3.31	中田 茂広	○			H31.3.31
吉田 正喜	○			H30.3.31	高嶋 隆	○			H31.3.31
中村 芳弘	○			H30.3.31	松原 幸雄	○			H31.3.31
吉光 泰裕	○			H30.3.31	酒井 正春	○			H31.3.31
古井 康典	○			H30.3.31	南 安彦	○	○		H31.3.31
森田 峰生	○			H30.3.31	森元 徹	○	○		H31.3.31
南部 伴次	○			H30.3.31	能開 史吉		○		H30.3.31
種部 修史	○			H30.3.31	有末 浩		○		H30.3.31
片瀬 孝博	○			H30.3.31	大屋 清		○		H29.3.31
栗林 義規	○			H30.3.31	河原 匡		○		H29.3.31
蔵田 圭一朗	○			H30.3.31	西尾 康			○	H29.3.31
土佐 貴信	○			H30.3.31	(有) 浜林業	2			
義浦 航	○			H30.3.31	浜 敏信	○			H31.3.31
得永 真史	○			H30.3.31	濱 正信	○			H31.3.31
藤井 秀治	○			H30.3.31	富山興業株式会社		1		
中村 信孝	○			H30.3.31	中村 和秀		○		H29.3.31
伊藤 正実	○			H30.3.31	片昭木材	1			
福井 久則	○			H30.3.31	片岡 昭市	○			H31.3.31
沼口 和美	○			H30.3.31	合計	123	17	5	
金原 理明	○			H30.3.31					
林 義勝	○			H30.3.31					
河合 明	○			H30.3.31					
石井 義人	○			H30.3.31					
吹上 幸司	○			H30.3.31					
江尻 裕	○			H30.3.31					
山崎 拓也	○			H30.3.31					
江田 岳志	○			H30.3.31					
南部 政幸	○			H30.3.31					
野原 義則	○			H30.3.31					
牧野 雄介	○			H30.3.31					
松田 靖	○			H30.3.31					
伊藤 寿志	○			H30.3.31					
中村 行秀	○			H30.3.31					
齊藤 勝	○			H30.3.31					
酒井 省吾	○			H30.3.31					
關本 和正	○			H30.3.31					
永森 直樹	○			H30.3.31					
新增 孝基	○			H30.3.31					
添谷 則夫	○			H30.3.31					
吉田 明子	○			H30.3.31					
堀尾 恭市	○			H30.3.31					
橋本 英朗	○			H30.3.31					
鉢蟻 圭伸	○			H30.3.31					

(5) 花とみどりの少年団の現況

センター別	市町村別	団数	学 校 数			団		
			総数	小学校	中学校	総数	男	女
	平成20年度	34	48	46	2	3,405	1,758	1,647
	平成21年度	34	47	45	2	2,900	1,519	1,381
	平成22年度	33	45	43	2	3,880	1,953	1,927
	平成23年度	34	47	45	2	3,528	1,750	1,778
	平成24年度	34	45	43	2	3,975	1,999	1,976
新 川	魚津市	1	2	2		79	43	36
	滑川市	1	1	1		31	14	17
	黒部市	2	2	2		81	32	49
	(黒部市)	1	1	1		33	15	18
	(宇奈月町)	1	1	1		48	17	31
	入善町	1	1	1		56	37	19
	朝日町	1	1	1		20	14	6
	計	6	7	7		267	140	127
富 山	富山市	7	8	7	1	995	513	482
	(富山市)	1	2	1	1	22	11	11
	(大沢野町)	1	1	1		29	15	14
	(大山町)	1	1	1		26	10	16
	(八尾町)	1	1	1		23	10	13
	(婦中町)	1	1	1		787	413	374
	(山田村)	1	1	1		34	18	16
	(細入村)	1	1	1		74	36	38
	舟橋村	1	1	1		266	134	132
	上市町	1	6	6		167	83	84
	立山町	1	4	4		120	61	59
	計	10	19	18	1	1,548	791	757
高 岡	高岡市	2	2	2		36	14	22
	(高岡市)	1	1	1		11	3	8
	(福岡町)	1	1	1		25	11	14
	氷見市	1						
	小矢部市	1	1	1		11	9	2
	射水市	5	5	5		1,873	931	942
	(新湊市)	1	1	1		92	49	43
	(小杉町)	1	1	1		66	32	34
	(大門町)	1	1	1		866	436	430
	(下 村)	1	1	1		116	58	58
	(大島町)	1	1	1		733	356	377
	計	9	8	8		1,920	954	966
砺 波	砺波市	1	1	1		27	12	15
	(砺波市)	1	1	1		27	12	15
	(庄川町)							
	南砺市	8	10	9	1	213	102	111
	(城端町)	1	1	1		8	2	6
	(平 村)	1	2	1	1	57	35	22
	(上平村)	1	1	1		31	13	18
	(利賀村)	1	1	1		24	8	16
	(井波町)	1	1	1		54	31	23
	(井口村)	1	1	1		22	7	15
	(福野町)	1	1	1		13	6	7
	(福光町)	1	2	2		4		4
計	9	11	10	1	240	114	126	

資料 県森林政策課調

(単位:団、校、人)

員			数			結成年度	備考
小 総数	学 男	校 女	中 総数	学 男	校 女		
3,374	1,743	1,631	31	15	16		
2,841	1,491	1,350	59	28	31		
3,830	1,927	1,903	50	26	24		
3,474	1,721	1,753	54	29	25		
3,929	1,974	1,955	46	25	21		
79	43	36				53	
31	14	17				57	
81	32	49					
33	15	18				54	
48	17	31				61	
56	37	19				63	
20	14	6				53	
267	140	127					
989	509	480	6	4	2		
16	7	9	6	4	2	53	
29	15	14				60	
26	10	16				55	
23	10	13				55	
787	413	374				52	
34	18	16				56	
74	36	38				61	
266	134	132				H元	
167	83	84				54	
120	61	59				54	
1,542	787	755	6	4	2		
36	14	22					
11	3	8				52	
25	11	14				56	
						57	
11	9	2				52	
1,873	931	942					
92	49	43				61	
66	32	34				58	
866	436	430				62	
116	58	58				H元	
733	356	377				H元	
1,920	954	966					
27	12	15					
27	12	15				52	
						56	
173	81	92	40	21	19		
8	2	6				54	
17	14	3	40	21	19	54	
31	13	18				53	
24	8	16				53	
54	31	23				57	
22	7	15				55	
13	6	7				61	
4		4				52	
200	93	107	40	21	19		

14 県 営 林

(1) 県有林種別面積

(単位:ha)

センター別	市町村別	水源林	模範林	移管林	展示林	計
新川	魚津市	49.50		25.32		74.82
	滑川市					
	黒部市					
	(黒部市)					
	(宇奈月町)					
	入善町					
	朝日町	419.52	96.50			516.02
	計	469.02	96.50	25.32		590.84
富山	富山市	233.39	55.45	7.76		296.60
	(富山市)					
	(大沢野町)					
	(大山町)	217.68	55.45			273.13
	(八尾町)	15.71				15.71
	(婦中町)			7.76		7.76
	(山田村)					
	(細入村)					
	舟橋村					
	上市町	458.41				458.41
	立山町		67.94		6.50	74.44
計	691.80	123.39	7.76	6.50	829.45	
高岡	高岡市					
	(高岡市)					
	(福岡町)					
	氷見市					
	小矢部市					
	射水市					
	(新湊市)					
	(小杉町)					
	(大門町)					
	(下村)					
	(大島町)					
	計					
砺波	砺波市					
	(砺波市)					
	(庄川町)					
	南砺市	1,110.54	130.00			1,240.54
	(城端町)					
	(平村)					
	(上平村)	1,110.54				1,110.54
	(利賀村)					
	(井波町)					
	(井口村)					
	(福野町)					
	(福光町)		130.00			130.00
計	1,110.54	130.00			1,240.54	
合計	2,271.36	349.89	33.08	6.50	2,660.83	

資料 県森林政策課調(平成24年3月31日現在)

(2) 県行造林種別面積

(単位:ha)

センター別	市町村別	水源林	県行造林	治水造林	講和造林	移管林	計
新川	魚津市	103.56	150.28	207.29	7.66		468.79
	滑川市						
	黒部市		31.63				31.63
	(黒部市)		31.63				31.63
	(宇奈月町)						
	入善町						
	朝日町						
	計	103.56	181.91	207.29	7.66		500.42
富山	富山市	156.94	364.70	323.92	33.86		879.42
	(富山市)						
	(大沢野町)		59.90				59.90
	(大山町)				33.86		33.86
	(八尾町)		262.17	323.92			586.09
	(婦中町)						
	(山田村)	144.61	18.46				163.07
	(細入村)	12.33	24.17				36.50
	舟橋村						
	上市町		74.75		61.60		136.35
	立山町		18.58	21.01			39.59
計	156.94	458.03	344.93	95.46		1,055.36	
高岡	高岡市		93.18				93.18
	(高岡市)		64.41				64.41
	(福岡町)		28.77				28.77
	氷見市	29.97	42.15	123.77			195.89
	小矢部市		6.97		14.35		21.32
	射水市						
	(新湊市)						
	(小杉町)						
	(大門町)						
	(下村)						
	(大島町)						
計	29.97	142.30	123.77	14.35		310.39	
砺波	砺波市						
	(砺波市)						
	(庄川町)						
	南砺市	40.16	138.66	107.10	60.88		346.80
	(城端町)		70.44	67.23	10.83		148.50
	(平村)						
	(上平村)						
	(利賀村)	40.16	37.37	28.72			106.25
	(井波町)						
	(井口村)			11.15			11.15
	(福野町)						
	(福光町)		30.85		50.05		80.90
計	40.16	138.66	107.10	60.88		346.80	
合計		330.63	920.90	783.09	178.35		2,212.97

資料 県森林政策課調 (平成24年3月31日現在)

(3) 県有林の現況

センター別	番号	設定種	所在地	面積(ha)	分収歩合	設定年月日
新 川	1	模範林	朝日町大平	96.50	県有	T5.5.6
	2	水源林	朝日町笹川	419.52	県有	S48.3.9
	3	移管林	魚津市古鹿熊	25.32	県有	T13.3.7
	4	水源林	魚津市松倉(2)	49.50	県有	S13.7.29
		小計	4箇所	590.84		
富 山	5	水源林	上市町伊折	458.41	県有	S49.1.10 S49.1.24
	6	展示林	立山町栃津	6.50	県有	S13.8.26 S20.3.12
	7	模範林	立山町座主坊	67.94	県有	T5.5.4
	8	模範林	富山市原	55.45	県有	M34.9.30 M34.10.14
	9	水源林	富山市小見	112.90	県有	S49.12.17 S50.5.20
	10	水源林	富山市大双嶺	104.78	県有	S48.7.31 S48.8.1
	11	水源林	富山市八尾町滝谷	15.71	県有	S54.8.11
	12	移管林	富山市婦中町平等	7.76	県有	H9.3.21
		小計	8箇所	829.45		
砺 波	13	模範林	南砺市刀利	130.00	県有	S43.11.12 S43.11.21 S43.12.24
	14	水源林	南砺市桂	1,110.54	県有	S58.3.29 S59.3.12 S60.10.9
		小計	2箇所	1,240.54		
高 岡		小計	0箇所	0.00		
	合計		14箇所	2,660.83		

資料 県森林政策課調 (平成24年3月31日現在)

(4) 県行造林の現況

センター別	番号	設定種	団地名	面積 (ha)	分収歩合	当初設定 年月日	現行設定 年月日	契約 期間	満了 年月日
新川	15	県行造林	黒部市嘉例沢	8.16	6:4	S42.4.20	同左	50	H29.4.19
	16	県行造林	黒部市田耜	23.47	5:5	T13.8.20	H7.11.17	40	H47.11.16
	17	県行造林	魚津市三ヶ(県)	41.52	6:4	M38.6.1	H16.6.1	35	H51.5.31
	18	治水造林	魚津市三ヶ(治1-3林班) (〃 4林班) (〃 5林班)	110.67	5:5	T13.8.20	H15.3.31	42	H57.3.30
				81.42	6:4	S50.11.13	同左	60	H47.11.12
				15.20	6:4	S51.12.25	〃	60	H48.12.24
	19	講和造林	魚津市三ヶ(講)	7.66	6:4	S28.4.1	H15.3.31	30	H45.3.30
	20	水源林	魚津市松倉(1)	103.56	6:4	S11.10.1	H8.10.1	20	H28.9.30
	21	県行造林	魚津市鉢	57.54	6:4	S3.9.1	H10.12.1	50	H60.11.30
22	県行造林	魚津市東城	51.22	6:4	S40.12.15	同左	50	H27.12.14	
	小計	8箇所	500.42						
富山	23	県行造林	上市町東種(県)	74.75	6:4	S5.10.1 S50.7.10	H13.3.1	50	H63.2.28
	24	講和造林	上市町東種(講)	26.00	6:4	S28.4.1	同左	50	H15.3.31
					6:4	S28.4.10	H23.2.25	25	H48.2.24
	25	講和造林	上市町西種	31.55	6:4	S42.4.6	H23.2.25	35	H58.2.24
	26	県行造林	立山町長倉	18.58	6:4	S3.9.1	〃	70	H10.8.31
	27	治水造林	立山町栃津	21.01	5:5	S8.9.1	H15.9.1	15	H30.8.31
					6:4	S28.1.10			
	28	講和造林	大山町小見亀谷	37.91	6:4	S28.1.20	同左	50	H15.1.19
					6:4	S29.10.1	〃	50	H16.9.30
	29	県行造林	大沢野町舟倉	59.90	9:1,6:4	M40.8.24	〃	85	H4.8.23
					6:4	S27.6.1	〃	50	H14.5.31
					6:4	S32.10.30	〃	50	H19.10.29
	30	県行造林	細入村庵谷	24.17	6:4	S3.7.1	H10.7.1	15	H25.6.30
	31	水源林	細入村猪谷	12.33	6:4	S10.9.1	H8.5.28	20	H28.5.27
	32	県行造林	八尾町茗ヶ原(県行) (県行)	44.76	6:4	M39.4.1	H24.9.23	43	H67.9.22
					6:4	M39.4.1	S46.3.1	50	H33.2.28
	33	移管林	八尾町茗ヶ原(移管)	0.00	6:4	S36.9.28	同左	50	H23.9.27
	34	県行造林	八尾町上・下笹原(下) (上)	63.53	6:4	S32.3.16	H20.1.21	55	H75.1.20
					6:4	S32.3.16	H20.1.21	55	H75.1.20
	35	県行造林	八尾町桐谷(葵谷)	90.40	9:1	M40.1.25	同左	85	H4.1.24
	36	県行造林	八尾町桐谷(山葵)	40.64	6:4	S3.7.15	H10.7.15	40	H50.7.14
					6:4	S3.8.1	H10.8.1	40	H50.7.31
	37	治水造林	八尾町大道	10.82	5:5	S8.9.1	H15.9.1	35	H50.8.31
	38	治水造林	八尾町切詰(袖の谷) (尻高ほか)	313.10	5:5	T14.4.1	H13.7.1	40	H53.6.30
						S6.7.1			
	39	水源林	山田村赤目谷(2,3林班) (1林班)	40.73	6:4	S3.7.10	S59.6.20	70	H66.6.19
					6:4	S4.6.20	S59.6.20	70	H66.6.19
	40	県行造林	山田村中村	18.46	6:4	S40.9.1	同左	50	H27.8.31
					6:4	S48.12.1	〃	41	H27.8.31
	41	水源林	山田村鍋谷	30.43	6:4	S8.9.1	H5.9.1	20	H25.8.31
	42	水源林	山田村数納(2林班) (4林班) (5林班) (6,7林班) (3林班) (1林班)	5.41	6:4	S7.9.1	H14.9.1	10	H24.8.31
6.38				6:4	S7.9.1	H14.9.1	10	H24.8.31	
3.23				6:4	S7.9.1	H14.9.1	10	H24.8.31	
29.38				6:4	S7.9.1	H14.9.1	20	H34.8.31	
6.50				6:4	S12.9.1	同左	70	H19.8.31	
0.96				6:4	S13.9.1	〃	70	H20.8.31	
	小計	20箇所	1,055.36						

センター別	番号	設定種	団地名	面積 (ha)	分収歩合	当初設定 年月日	現行設定 年月日	契約 期間	満了 年月日
砺波	43	治水造林	南砺市井口田屋	11.15	5:5	S6.2.1	H10.3.1	20	H30.2.28
	44	講和造林	南砺市真川(講)	10.83	6:4	S28.8.1	H15.8.1	20	H35.7.31
	45	県行造林	南砺市真川(県)	70.44	6:4,(9:1)	M41.9.30	H6.9.29	40	H46.9.28
	46	治水造林	南砺市真川(治)	34.62	5:5	T15.3.4	H8.4.1	30	H38.3.31
	47	治水造林	南砺市林道	32.61	5:5	S5.4.1	H22.4.1	30	H52.3.31
	48	水源林	南砺市利賀村栃原	40.16	6:4	S5.4.1	H3.3.1	50	H53.2.28
	49	県行造林	南砺市利賀村上百瀬(1林班) (3林班)	17.80	6:4	S6.9.1	H13.9.1	40	H53.8.31
				19.57	6:4	S6.9.1	H13.12.1	35	H48.11.30
	50	治水造林	南砺市利賀村上百瀬(治)	28.72	5:5	S2.8.8	H9.8.8	20	H29.8.7
	51	講和造林	南砺市香城寺(A) (B)	42.82	6:4	S28.1.10	H15.2.1	30	H45.1.31
				7.23	6:4	S37.2.16	H23.8.29	50	H64.8.28
	52	県行造林	南砺市小院瀬見	30.85	6:4	S7.9.1	〃	70	H14.8.31
小計		10箇所	346.80						
高岡	53	県行造林	小矢部市小森谷(2)	6.97	6:4	S8.9.1	H15.9.1	15	H30.8.31
	54	講和造林	小矢部市杉谷内	14.35	6:4	S28.7.1	同左	50	H15.6.30
	55	県行造林	福岡町五位	28.77	6:4	S40.9.1	〃	50	H27.8.31
					6:4	S43.2.1	〃	50	H30.1.31
	56	県行造林	高岡市勝木原(I林班) (I林班) (II林班) (III林班)	64.41	6:4	S30.3.31	H21.2.26	40	H61.2.25
					6:4	S32.9.25			
					6:4	S47.3.31	同左	50	H34.3.30
					6:4	S47.3.31	〃	50	H34.3.30
	57	水源林	氷見市鞍骨(1)	6.05	6:4	S6.10.1	H23.3.15	25	H48.3.14
	58	水源林	氷見市鞍骨(2)	16.19	6:4	S7.9.1	H16.3.5	20	H36.3.4
	59	水源林	氷見市京地	7.73	6:4	S28.11.1	H15.11.1	45	H60.10.31
	60	県行造林	氷見市寺尾	12.35	6:4	S27.6.1	H14.6.1	20	H34.5.31
	61	県行造林	氷見市角間(1,2林班) (3林班)	21.70	6:4	S7.9.1	H24.9.8	51	H75.9.7
				8.10	6:4	S8.9.1	H16.3.1	30	H46.2.28
62	治水造林	氷見市国見	2.56	5:5	S7.9.1	H15.3.1	50	H65.2.28	
63	治水造林	氷見市小滝	40.84	9:1,6:4	M39.9.1	H4.12.15	30	H34.12.14	
64	治水造林	氷見市胡桃	80.37	9:1,6:4	M40.3.1	S27.2.11	85	H4.2.29	
小計		12箇所	310.39						
合計		50箇所	2,212.97						

資料 県森林政策課調 (平成24年3月31日現在)

(5) 水源林造成基金による取得用地

取得年度	取得箇所	面積(ha)
S47,S48	朝日町笹川	419.52
S48	上市町伊折	458.41
S48	大山町大双嶺	104.78
S49,S50	大山町小見	112.9
S54	八尾町滝谷	15.71
S55	魚津市松倉	49.5
S57,S58,S60	南砺市桂	1,110.54
7箇所		2,271.36

資料 県森林政策課調

15 治山

(1) 治山事業実績

センター別	市町村別	復旧治山		予防治山		海岸防災林造成		なだれ防止林造成		保安林改良	
		個所	事業費	個所	事業費	箇所	事業費	箇所	事業費	箇所	事業費
	平成20年度	15	500,552,000	3	82,888,000	2	95,472,000	3	89,336,000		
	平成21年度	15	611,312,000	8	224,848,000	2	95,472,000	2	41,288,000	12	125,944,000
	平成22年度	17	666,556,000	17	444,948,000	3	122,564,000	1	45,552,000	10	80,857,000
	平成23年度	15	561,162,000	13	339,210,000	3	137,742,000	1	30,467,000	9	81,578,000
	平成24年度	26	1,181,968,000	36	915,097,000	4	352,696,000	5	175,309,000	15	171,722,000
		個所	本工事費等	個所	本工事費等	箇所	本工事費等	箇所	本工事費等	箇所	本工事費等
新 川	魚津市	2	78,462,109	3	91,602,769					1	8,190,000
	滑川市			1	18,499,065					1	7,751,350
	黒部市	3	144,891,387	1	7,140,000					1	14,082,600
	(黒部市)										
	(宇奈月町)	3	144,891,387	1	7,140,000					1	14,082,600
	入善町					3	178,821,986			1	16,496,550
	朝日町	2	49,060,140	1	7,935,000	1	48,248,250			2	37,289,700
計	7	272,413,636	6	125,176,834	4	227,070,236			6	83,810,200	
富 山	富山市	4	202,223,269	7	90,348,110			1	48,073,200		
	(富山市)										
	(大沢野町)	1	120,028,649	1	8,450,920						
	(大山町)	2	60,165,620	1	28,561,050			1	48,073,200		
	(八尾町)	1	22,029,000	4	52,216,840						
	(婦中町)										
	(山田村)			1	1,119,300						
	(細入村)										
	舟橋村										
	上市町	2	76,425,400	3	48,501,550					1	8,045,100
立山町			2	69,130,420					2	18,345,600	
計	6	278,648,669	12	207,980,080			1	48,073,200	3	26,390,700	
高 岡	高岡市	3	45,416,280	5	88,898,130					1	3,130,000
	(高岡市)	3	45,416,280	5	88,898,130						
	(福岡町)									1	3,130,000
	氷見市	1	41,813,510	5	99,721,450					2	2,560,000
	小矢部市			3	51,461,160						
	射水市										
	(新湊市)										
	(小杉町)										
	(大門町)										
	(下村)										
(大島町)											
計	4	87,229,790	13	240,080,740					3	5,690,000	
砺 波	砺波市			1	32,909,100						
	(砺波市)										
	(庄川町)			1	32,909,100						
	南砺市	9	379,848,250	4	79,347,780			4	87,655,050	3	39,237,450
	(城端町)	2	80,345,730								
	(平村)	4	207,793,950					3	61,940,550	1	17,705,100
	(上平村)										
	(利賀村)	2	57,065,920	3	60,972,780			1	25,714,500	1	10,007,550
	(井波町)										
	(井口村)										
(福野町)											
(福光町)	1	34,642,650	1	18,375,000					1	11,524,800	
計	9	379,848,250	5	112,256,880			4	87,655,050	3	39,237,450	
合計	26	1,018,140,345	36	685,494,534	4	227,070,236	5	135,728,250	15	155,128,350	

資料 県森林政策課調

(単位:円)

保育		治山施設機能強化		地域防災対策総合治山		水源流域広域整備		水源流域地域整備		奥地保安林保全緊急整備	
箇所	事業費	箇所	事業費	箇所	事業費	箇所	事業費	箇所	事業費	箇所	事業費
21	212,368,000			2	180,336,000	2	125,216,000	2	174,720,000	6	336,336,000
20	204,776,000	1	24,336,000	2	124,696,000	1	105,560,000	4	312,416,000	10	561,184,000
22	312,056,000	4	75,008,000	2	124,864,000			2	121,476,000	12	571,544,000
4	21,000,000	2	78,610,000	1	74,631,000			1	74,757,000	8	408,120,000
21	190,347,000	1	40,000,000	1	81,809,000			1	114,000,000	8	582,307,000
箇所	本工事費等	箇所	本工事費等	箇所	本工事費等	箇所	本工事費等	箇所	本工事費等	箇所	本工事費等
1	7,951,650										
2	9,768,150	1	3,675,000								
1	4,198,950	1	3,675,000								
1	5,569,200										
1	3,000,900										
1	8,535,450			1	32,689,527						
5	29,256,150	1	3,675,000	1	32,689,527						
4	12,548,086									1	54,120,000
1	3,448,786										
1	5,804,942									1	54,120,000
1	2,313,696										
1	980,662										
3	14,436,938									2	27,737,850
1	805,326										
8	27,790,350									3	81,857,850
1	16,602,600										
1	16,602,600										
1	18,202,800										
1	17,212,550										
3	52,017,950										
1	5,163,900										
1	5,163,900										
4	72,359,700							1	38,495,100	5	453,724,480
1	16,069,800									2	106,738,980
1	19,631,850							1	38,495,100		
										1	58,702,900
1	18,644,850									1	24,685,500
1	18,013,200									1	263,597,100
5	77,523,600							1	38,495,100	5	453,724,480
21	186,588,050	1	3,675,000	1	32,689,527			1	38,495,100	8	535,582,330

(単位:円)

センター別	市町村別	自然環境保全治山		環境防災林整備		地すべり防止(溪流)		地すべり防止(山腹)		計	
		箇所	事業費	箇所	事業費	箇所	事業費	箇所	事業費	箇所	事業費
	平成20年度	1	84,864,000			8	478,610,000			65	2,360,698,000
	平成21年度	1	60,944,000			9	562,732,000			87	3,055,508,000
	平成22年度	1	91,004,000	2	105,124,000	7	454,600,000			100	3,216,153,000
	平成23年度					7	409,700,000			64	2,216,977,000
	平成24年度	1		2		8	742,415,000			129	4,547,670,000
		箇所	本工事費等	箇所	本工事費等	箇所	本工事費等	箇所	本工事費等	箇所	本工事費等
新 川	魚津市	1	51,610,461							8	237,816,989
	滑川市									2	26,250,415
	黒部市									8	179,557,137
	(黒部市)									2	7,873,950
	(宇奈月町)									6	171,683,187
	入善町									5	198,319,436
	朝日町									8	183,758,067
	計	1	51,610,461							31	825,702,044
富 山	富山市					2	135,189,250			19	542,501,915
	(富山市)										
	(大沢野町)									2	128,479,569
	(大山町)									5	140,248,656
	(八尾町)					2	135,189,250			9	269,360,032
	(婦中町)										
	(山田村)									2	3,432,996
	(細入村)									1	980,662
	舟橋村										
	上市町									11	175,146,838
	立山町			1	174,055,350					6	262,336,696
計			1	174,055,350	2	135,189,250			36	979,985,449	
高 岡	高岡市					1	67,333,550			11	221,380,560
	(高岡市)					1	67,333,550			9	201,647,960
	(福岡町)									2	19,732,600
	氷見市					1	70,254,390			10	232,552,150
	小矢部市					1	32,822,700			5	101,496,410
	射水市										
	(新湊市)										
	(小杉町)										
	(大門町)										
	(下村)										
	(大島町)										
計					3	170,410,640			26	555,429,120	
砺 波	砺波市									2	38,073,000
	(砺波市)										
	(庄川町)									2	38,073,000
	南砺市			1	141,123,150	3	182,118,860			34	1,473,909,820
	(城端町)									5	203,154,510
	(平村)					1	40,706,400			11	386,272,950
	(上平村)			1	141,123,150					2	199,826,050
	(利賀村)					1	101,435,710			10	298,526,810
	(井波町)										
	(井口村)										
	(福野町)										
(福光町)						1	39,976,750			6	386,129,500
計			1	141,123,150	3	182,118,860			36	1,511,982,820	
合計	1	51,610,461	2	315,178,500	8	487,718,750			129	3,873,099,433	

資料 県森林政策課調

(2) 緊急治山等事業、施設災害復旧事業および県単治山事業実績

(単位:円)

センター別	市町村別	緊急治山		小規模緊急治山		計		施設災(公共)		計	
		箇所	事業費	箇所	事業費	箇所	事業費	箇所	事業費	箇所	事業費
	平成20年度	6	219,920,000	5	48,193,000	11	268,113,000	2	55,387,000	2	55,387,000
	平成21年度	1	71,285,000			1	71,285,000				
	平成22年度	1	98,994,000			1	98,994,000				
	平成23年度										
	平成24年度										
		箇所	本工事費等	箇所	本工事費等	箇所	本工事費等	箇所	本工事費等	箇所	本工事費等
新 川	魚津市										
	滑川市										
	黒部市										
	(黒部市)										
	(宇奈月町)										
	入善町										
	朝日町										
	計										
富 山	富山市										
	(富山市)										
	(大沢野町)										
	(大山町)										
	(八尾町)										
	(婦中町)										
	(山田村)										
	(細入村)										
	舟橋村										
	上市町										
	立山町										
	計										
高 岡	高岡市										
	(高岡市)										
	(福岡町)										
	氷見市										
	小矢部市										
	射水市										
	(新湊市)										
	(小杉町)										
	(大門町)										
	(下村)										
	(大島町)										
計											
砺 波	砺波市										
	(砺波市)										
	(庄川町)										
	南砺市										
	(城端町)										
	(平村)										
	(上平村)										
	(利賀村)										
	(井波町)										
	(井口村)										
	(福野町)										
(福光町)											
計											
合計											

資料 県森林政策課調

センター別	市町村別	県営県単		県営県単(保安林)		県営県単(測量)		補助県単		治山調査(工事)	
		箇所	事業費	箇所	事業費	箇所	事業費	箇所	事業費	箇所	事業費
	平成20年度	43	392,855,750	5	12,034,250	10	10,103,900	33	143,800,000	2	676,000
	平成21年度	50	342,728,350	7	16,801,650	25	30,824,750	23	74,352,000	1	273,000
	平成22年度	31	322,865,865	3	10,182,900	3	9,960,100	21	64,171,050	1	141,885
	平成23年度	19	146,478,942	4	8,856,750	14	33,496,050	21	76,737,700	1	420,000
	平成24年度	32	175,899,178	6	24,331,050	11	11,964,900	28	111,682,300	2	287,700
		箇所	本工事費等	箇所	本工事費等	箇所	本工事費等	箇所	本工事費等	箇所	本工事費等
新 川	魚津市	3	19,910,100					3	5,544,000		
	滑川市			1	120,750	1	1,320,000				
	黒部市	1	3,838,800					1	2,900,000		
	(黒部市)							1	2,900,000		
	(宇奈月町)	1	3,838,800								
	入善町	2	7,477,308	1	1,216,950						
	朝日町					1	2,509,500	1	2,415,000		
	計	6	31,226,208	2	1,337,700	2	3,829,500	5	10,859,000		
富 山	富山市	2	25,196,850	2	3,725,400	1	987,000	5	26,889,450	1	143,850
	(富山市)			1	3,417,750						
	(大沢野町)							1	9,870,000		
	(大山市)	1	24,992,100	1	307,650	1	987,000	1	2,419,200		
	(八尾町)	1	204,750					2	8,762,250	1	143,850
	(婦中町)										
	(山田村)										
	(細入村)							1	5,838,000		
	舟橋村										
	上市町	2	11,334,750			1	819,000				
立山町	1	24,822,000			1	1,039,500	1	4,000,000			
	計	5	61,353,600	2	3,725,400	3	2,845,500	6	30,889,450	1	143,850
高 岡	高岡市	2	3,744,300					6	29,000,000		
	(高岡市)							4	20,490,300		
	(福岡町)	2	3,744,300					2	8,509,700		
	氷見市	7	33,702,750	1	16,905,450	2	1,126,650	5	17,000,000	1	143,850
	小矢部市	1	4,074,000			1	420,000	3	10,794,000		
	射水市					1	1,443,750				
	(新湊市)										
	(小杉町)					1	1,443,750				
	(大門町)										
	(下村)										
(大島町)											
	計	10	41,521,050	1	16,905,450	4	2,990,400	14	56,794,000	1	143,850
砺 波	砺波市	1	2,118,900					1	3,000,000		
	(砺波市)							1	3,000,000		
	(庄川町)	1	2,118,900								
	南砺市	10	39,679,420	1	2,362,500	2	2,299,500	2	10,139,850		
	(城端町)							1	1,806,000		
	(平村)	3	8,506,770			1	1,144,500	1	8,333,850		
	(上平村)	1	7,515,900	1	2,362,500	1	1,155,000				
	(利賀村)	5	22,831,200								
	(井波町)										
	(井口村)										
(福野町)											
(福光町)	1	825,550									
	計	11	41,798,320	1	2,362,500	2	2,299,500	3	13,139,850		
合計	32	175,899,178	6	24,331,050	11	11,964,900	28	111,682,300	2	287,700	

資料 県森林政策課調

(単位:円)

治山調査(委託)		計		総計	
箇所	事業費	箇所	事業費	箇所	事業費
		93	559,469,900	171	3,243,667,900
		106	427,803,750	194	3,554,596,750
		59	407,332,300	160	3,722,479,300
		59	265,989,442	123	2,482,966,442
		79	324,165,128	208	4,871,835,128
箇所	本工事費等	箇所	本工事費等	箇所	本工事費等
		6	25,454,100	14	263,271,089
		2	1,440,750	4	27,691,165
		2	6,738,800	10	186,295,937
		1	2,900,000	3	10,773,950
		1	3,838,800	7	175,521,987
		3	8,694,258	8	207,013,694
		2	4,924,500	10	188,682,567
		15	47,252,408	46	872,954,452
		11	56,942,550	30	599,444,465
		1	3,417,750	1	3,417,750
		1	9,870,000	3	138,349,569
		4	28,705,950	9	168,954,606
		4	9,110,850	13	278,470,882
				2	3,432,996
		1	5,838,000	2	6,818,662
		3	12,153,750	14	187,300,588
		3	29,861,500	9	292,198,196
		17	98,957,800	53	1,078,943,249
		8	32,744,300	19	254,124,860
		4	20,490,300	13	222,138,260
		4	12,254,000	6	31,986,600
		16	68,878,700	26	301,430,850
		5	15,288,000	10	116,784,410
		1	1,443,750	1	1,443,750
		1	1,443,750	1	1,443,750
		30	118,354,750	56	673,783,870
		2	5,118,900	4	43,191,900
		1	3,000,000	1	3,000,000
		1	2,118,900	3	40,191,900
		15	54,481,270	49	1,528,391,090
		1	1,806,000	6	204,960,510
		5	17,985,120	16	404,258,070
		3	11,033,400	5	210,859,450
		5	22,831,200	15	321,358,010
		1	825,550	7	386,955,050
		17	59,600,170	53	1,571,582,990
		79	324,165,128	208	4,197,264,561

(3) 山地災害危険地区数

(単位:箇所数)

センター別	市町村別	崩壊土砂流出危険地区		山腹崩壊危険地区		地すべり発生危険地区		なだれ危険箇所		計		合計
		国有林	民有林	国有林	民有林	国有林	民有林	国有林	民有林	国有林	民有林	
	平成20年度	51	1,103	31	903	1	225		738	83	2,969	3,052
	平成21年度	51	1,104	31	904	1	225	3	735	86	2,968	3,054
	平成22年度	51	1,105	31	904	1	226	3	735	86	2,970	3,056
	平成23年度	57	1,110	31	909	1	227	3	735	92	2,981	3,073
	平成24年度	57	1,117	31	910	1	227	3	735	92	2,989	3,081
新 川	魚津市	4	61		44		10		28	4	143	147
	滑川市		4		8		6				18	18
	黒部市	12	48	5	44		9	2	21	19	122	141
	(黒部市)		16		15		7		3		41	41
	(宇奈月町)	12	32	5	29		2	2	18	19	81	100
	入善町		1		4						5	5
	朝日町	6	51		48		19		23	6	141	147
	計	22	165	5	148		44	2	72	29	429	458
富 山	富山市	7	294	2	182		43		206	9	725	734
	(富山市)				8						8	8
	(大沢野町)		25		17				21		63	63
	(大山町)	4	112	2	63		4		39	6	218	224
	(八尾町)	3	108		41		29		88	3	266	269
	(婦中町)		10		11		1		10		32	32
	(山田村)		15		11		9		22		57	57
	(細入村)		24		31				26		81	81
	舟橋村											
	上市町	3	51		31		7		11	3	100	103
	立山町	3	52	7	41		6		26	10	125	135
計	13	397	9	254		56		243	22	950	972	
高 岡	高岡市		69		57		12		39		177	177
	(高岡市)		38		43		6		14		101	101
	(福岡町)		31		14		6		25		76	76
	氷見市		100		128		46		70		344	344
	小矢部市		38		24		33		18		113	113
	射水市		1		14				2		17	17
	(新湊市)											
	(小杉町)		1		13				2		16	16
	(大門町)				1						1	1
	(下村)											
(大島町)												
計		208		223		91		129		651	651	
砺 波	砺波市		38		47		8		30		123	123
	(砺波市)		26		16		5		16		63	63
	(庄川町)		12		31		3		14		60	60
	南砺市	22	309	17	238	1	28	1	261	41	836	877
	(城端町)		18		18				3		39	39
	(平村)		41		41		6		56		144	144
	(上平村)	4	39	7	40	1	1		40	12	120	132
	(利賀村)	2	135		75		10	1	121	3	341	344
	(井波町)		9		6				5		20	20
	(井口村)		3		1		1		2		7	7
	(福野町)		2		4		1		1		8	8
(福光町)	16	62	10	53		9		33	26	157	183	
計	22	347	17	285	1	36	1	291	41	959	1,000	
合計	57	1,117	31	910	1	227	3	735	92	2,989	3,081	

資料 県森林政策課調

16 保安林

(1) 保安林の種類別面積表①

センター別	市町村別	総 数			水源かん養			土砂流出防備			土砂崩壊防備			飛砂防備		
		合計	国有林	民有林	合計	国	民	合計	国	民	合計	国	民	合計	国	民
	平成19年度	(23,679) 196,122	(15,202) 104,640	(8,477) 91,482	0 81,121	0 35,073	0 46,048	(4,453) 111,795	(4,453) 69,535	0 42,260	0 592	0 4	0 588	0 90	0 7	0 83
	平成20年度	(23,679) 196,255	(15,202) 104,640	(8,477) 91,615	0 81,141	0 35,073	0 46,068	(4,453) 111,907	(4,453) 69,535	0 42,372	0 593	0 4	0 589	0 89	0 7	0 82
	平成21年度	(23,679) 196,373	(15,202) 104,388	(8,477) 91,985	0 81,239	0 34,871	0 46,368	(4,453) 111,911	(4,453) 69,485	0 42,426	0 593	0 4	0 589	0 88	0 7	0 81
	平成22年度	(23,749) 196,438	(15,202) 104,366	(8,547) 92,072	0 81,254	0 34,871	0 46,383	(4,453) 111,942	(4,453) 69,459	0 42,483	0 594	0 4	0 590	0 88	0 7	0 81
	平成23年度	(23,749) 196,554	(15,202) 104,366	(8,547) 92,188	0 81,315	0 34,871	0 46,444	(4,453) 111,992	(4,453) 69,459	0 42,533	0 598	0 4	0 594	0 88	0 7	0 81
	平成24年度	(23,749) 196,691	(15,202) 104,366	(8,547) 92,325	0 81,412	0 34,871	0 46,541	(4,453) 112,031	(4,453) 69,459	0 42,572	0 598	0 4	0 594	0 88	0 7	0 81
新 川	魚津市	(1,754) 9,255	(1,717) 4,343	(37) 4,912	0 4,479			(1,717) 4,734	(1,717) 2,626	0 2,108				0 19		2 2
	滑川市	0 69	0 0	0 69	0 0			0 61		0 61				0 3		5 5
	黒部市	(227) 31,978	0 26,101	(227) 5,877	0 3,470	0 656	0 2,814	0 28,362	0 25,443	0 2,919	0 55	0 0	0 55	0 9	0 0	0 9
	(黒部市)	(227) 1,974	0 656	(227) 1,318	0 1,637			0 321		0 321				0 7		9 9
	(宇奈月町)	0 30,004	0 25,445	0 4,559	0 1,833			0 28,041		0 2,598				0 48		0 48
	入善町	(22) 583	(22) 22	0 561	0 466			(22) 87	(22) 87	0 87				0 14		14 14
	朝日町	0 17,820	0 13,132	0 4,688	0 3,036			0 14,685		0 1,943				0 31		3 3
	小 計	(2,003) 59,705	(1,739) 43,598	(264) 16,107	0 11,451	0 2,785	0 8,666	(1,739) 47,929	(1,739) 40,811	0 7,118	0 108	0 0	0 108	0 33	0 0	0 33
富 山	富山市	(7,805) 63,197	(1,704) 27,934	(6,101) 35,263	0 42,823	0 23,434	0 19,389	(1,704) 19,376	(1,704) 4,483	0 14,893	0 184	0 0	0 184	0 11	0 0	0 11
	(富山市)	0 96	0 14	0 82	0 3			0 31		0 31				0 7		11 11
	(大沢野町)	0 1,266	0 145	0 1,121	0 590			0 565		0 423				0 8		0 8
	(大山町)	(4,941) 47,481	0 23,114	(4,941) 24,367	0 34,296			0 13,103		0 10,313				0 31		0 0
	(八尾町)	(2,811) 11,329	(1,704) 3,670	(1,107) 7,659	0 6,821			(1,704) 4,188	(1,704) 1,114	0 3,074				0 63		0 63
	(婦中町)	0 33	0 0	0 33	0 0			0 20		0 20				0 13		0 13
	(山田村)	(53) 677	0 0	(53) 677	0 20			0 590		0 590				0 11		0 0
	(細入村)	0 2,315	0 991	0 1,324	0 1,093			0 879		0 442				0 51		0 51
	舟橋村	0 0	0 0	0 0	0 0			0 0		0 0				0 0		0 0
	上市町	(823) 13,480	(802) 7,334	(21) 6,146	0 5,505			(802) 7,940	(802) 4,197	0 3,743				0 22		0 22
	立山町	(10,808) 20,661	(10,749) 16,576	(59) 4,085	0 2,633			0 17,974		0 2,536				0 51		0 51
小 計	(19,436) 97,338	(13,255) 51,844	(6,181) 45,494	0 50,961	0 27,709	0 23,252	(2,506) 45,290	(2,506) 24,118	0 21,172	0 257	0 0	0 257	0 11	0 0	0 11	

資料 県森林政策課調 平成25年3月31日現在

(単位:ha)

防風			潮害防備			干害防備			なだれ防止			魚つき			航行目標			保 健			風致			
合計	国	民	合計	国	民	合計	国	民	合計	国	民	合計	国	民	合計	国	民	合計	国	民	合計	国	民	
0	0	0	0	0	0	0	0	0	0	(17)	0	0	0	0	0	0	0	0	(19,209)	(10,749)	(8,460)	0	0	0
46	13	33	14	0	14	74	0	74	2,214	8	2,206	66	0	66	1	0	1	84			84	25	0	25
0	0	0	0	0	0	0	0	0	0	(17)	0	0	0	0	0	0	0	0	(19,209)	(10,749)	(8,460)	0	0	0
46	13	33	14	0	14	74	0	74	2,215	8	2,207	66	0	66	1	0	1	84			84	25	0	25
0	0	0	0	0	0	0	0	0	0	(17)	0	0	0	0	0	0	0	0	(19,209)	(10,749)	(8,460)	0	0	0
46	13	33	16	0	16	74	0	74	2,230	8	2,222	66	0	66	1	0	1	84			84	25	0	25
0	0	0	0	0	0	0	0	0	0	(87)	0	0	0	0	0	0	0	0	(19,209)	(10,749)	(8,460)	0	0	0
64	17	47	16	0	16	74	0	74	2,230	8	2,222	66	0	66	1	0	1	84			84	25	0	25
0	0	0	0	0	0	0	0	0	0	(87)	0	0	0	0	0	0	0	0	(19,209)	(10,749)	(8,460)	0	0	0
64	17	47	17	0	17	74	0	74	2,230	8	2,222	66	0	66	1	0	1	84			84	25	0	25
0	0	0	0	0	0	0	0	0	0	(87)	0	0	0	0	0	0	0	0	(19,209)	(10,749)	(8,460)	0	0	0
64	17	47	17	0	17	74	0	74	2,231	8	2,223	66	0	66	1	0	1	84			84	25	0	25
0			0			0			0			0						(37)			(37)	0		
0			0			0			20		20	0			1		1	0				0		
0			0			0			0			0			0			0				0		
0			0			0			0			0			0			0				0		
0	0	0	0	0	0	0	0	0	0	0	0	0	0	0	0	0	0	0	(227)	0	(227)	0	0	0
0	0	0	0	0	0	0	0	0	82	2	80	0	0	0	0	0	0	0	0	0	0	0	0	0
0			0			0			0			0			0			(227)			(227)	0		
0			0			0			0			0			0			0				0		
0			0			0			82	2	80	0			0			0				0		
0			0			0			0			0			0			0				0		
0		15		15		0			1		1	0			0			0				0		
0			0			0			0			0			0			0				0		
0		2		2		0			63		63	0			0			0				0		
0	0	0	0	0	0	0	0	0	0	0	0	0	0	0	0	0	0	0	(264)	0	(264)	0	0	0
0	0	0	17	0	17	0	0	0	166	2	164	0	0	0	1	0	1	0	0	0	0	0	0	0
0	0	0	0	0	0	0	0	0	0	0	0	0	0	0	0	0	0	0	(6,101)	0	(6,101)	0	0	0
30	17	13	0	0	0	74	0	74	662	0	662	0	0	0	0	0	0	20	0	0	20	17	0	17
0			0			0			0			0			0			0				0		
27	14	13	0			0			0			0			0			0				17		17
0			0			0			0			0			0			0				0		
3	3		0			74	74		26		26	0			0			0				0		
0			0			0			0			0			0			(4,941)			(4,941)	0		
0			0			0			51		51	0			0			0				0		
0			0			0			0			0			0			(1,107)			(1,107)	0		
0			0			0			237		237	0			0			20			20	0		
0			0			0			0			0			0			0				0		
0			0			0			0			0			0			0				0		
0			0			0			0			0			0			(53)			(53)	0		
0			0			0			56		56	0			0			0				0		
0			0			0			0			0			0			0				0		
0			0			0			292		292	0			0			0				0		
0			0			0			0			0			0			0				0		
0			0			0			0			0			0			(21)			(21)	0		
0			0			0			13		13	0			0			0				0		
0			0			0			0			0			0			(10,808)	(10,749)	(59)		0		
0			0			0			3		3	0			0			0				0		
0	0	0	0	0	0	0	0	0	0	0	0	0	0	0	0	0	0	0	(16,930)	(10,749)	(6,181)	0	0	0
30	17	13	0	0	0	74	0	74	678	0	678	0	0	0	0	0	0	20	0	0	20	17	0	17

(注) 上段()書きは兼種保安林面積で外教

(1) 保安林の種類別面積表②

センター別	市町村別	総 数			水源かん養			土砂流出防備			土砂崩壊防備			飛砂防備		
		合計	国有林	民有林	合計	国	民	合計	国	民	合計	国	民	合計	国	民
高	高岡市	0	0	0	0	0	0	0	0	0	0	0	0	0	0	0
		925	0	925	732	0	732	149	0	149	28	0	28	12	0	12
	(高岡市)	0	0	0	0		287	0		95	19		19	12		12
		415	0	415	287		287	95		95	19		19	12		12
	(福岡町)	0	0	0	0		445	0		54	9		9	0		0
		510	0	510	445		445	54		54	9		9	0		0
	氷見市	0	0	0	0		296	0		461	79		79	32	7	25
		948	7	941	296		296	461		461	79		79	32	7	25
	小矢部市	0	0	0	0		341	0		366	14		14	0		0
		744	0	744	341		341	366		366	14		14	0		0
	射水市	0	0	0	0	0	0	0	0	0	0	0	0	0	0	0
		16	0	16	0	0	0	0	0	0	16	0	16	0	0	0
(新湊市)	0	0	0	0			0			0			0			
	0	0	0	0			0			0			0			
(小杉町)	0	0	0	0			0			12		12	0			
	12	0	12	0			0			12		12	0			
(大門町)	0	0	0	0			0			4		4	0			
	4	0	4	0			0			4		4	0			
(下村)	0	0	0	0			0			0		0	0			
	0	0	0	0			0			0		0	0			
(大島町)	0	0	0	0			0			0		0	0			
	0	0	0	0	0	0	0	0	0	0	0	0	0	0	0	
小 計	2,633	7	2,626	1,369	0	1,369	976	0	976	137	0	137	44	7	37	
波	(192)	0	(192)	0	0	0	0	0	0	0	0	0	0	0	0	
	砺波市	406	0	406	107	0	107	252	0	252	25	0	25	0	0	
	(砺波市)	(94)	0	(94)	0			0			0			0		
		126	0	126	93		93	26		26	7		7	0		
	(庄川町)	(98)	0	(98)	0			0			0			0		
		280	0	280	14		14	226		226	18		18	0		
	(2,118) (208) (1,910)				0	0	0	(208) (208)	0	0	0	0	0	0	0	
	南砺市	36,609	8,917	27,692	17,524	4,377	13,147	17,584	4,530	13,054	71	4	67	0	0	
	(155)	0	(155)	0				0			0			0		
	(城端町)	2,461	17	2,444	2,139	17	2,122	199		199	8		8	0		
	(23)	0	(23)	0				0			0			0		
	(平 村)	5,931	101	5,830	680		680	4,858	101	4,757	9		9	0		
(1,376)	0	(1,376)	0				0			0			0			
(上平村)	7,983	3,256	4,727	1,088	650	438	6,476	2,606	3,870	6		6	0			
(296) (178) (118)				0			(178) (178)	0		0			0			
(利賀村)	13,829	2,169	11,660	9,267	1,415	7,852	4,103	754	3,349	20		20	0			
0	0	0	0				0			0			0			
(井波町)	533	0	533	371		371	157		157	4		4	0			
(168) (30) (138)				0			(30) (30)	0		0			0			
(井口村)	713	62	651	612	62	550	101		101	0		0	0			
0	0	0	0				0			0			0			
(福野町)	27	0	27	0			22		22	5		5	0			
(100)	0	(100)	0				0			0			0			
(福光町)	5,132	3,312	1,820	3,367	2,233	1,134	1,668	1,069	599	19	4	15	0			
(2,310) (208) (2,102)				0	0	0	(208) (208)	0	0	0	0	0	0	0		
小 計	37,015	8,917	28,098	17,631	4,377	13,254	17,836	4,530	13,306	96	4	92	0	0		

資料 県森林政策課調 平成25年3月31日現在

(注) 上段()書きは兼種保安林面積で外教

(単位:ha)

防風			潮害防備			干害防備			なだれ防止			魚つき			航行目標			保 健			風致		
合計	国	民	合計	国	民	合計	国	民	合計	国	民	合計	国	民	合計	国	民	合計	国	民	合計	国	民
0	0	0	0	0	0	0	0	0	0	0	0	0	0	0	0	0	0	0	0	0	0	0	
0	0	0	0	0	0	0	0	0	2	0	2	2	0	2	0	0	0	0	0	0	0	0	
0			0			0			0			0			0			0			0		
0			0			0			0			2		2	0			0			0		
0			0			0			0			0			0			0			0		
0			0			0			2		2	0			0			0			0		
0			0			0			0			0			0			0			0		
0			0			0			16		16	64		64	0			0			0		
0			0			0			0			0			0			0			0		
0			0			0			10		10	0			0			5		5	8	8	
0	0	0	0	0	0	0	0	0	0	0	0	0	0	0	0	0	0	0	0	0	0	0	
0	0	0	0	0	0	0	0	0	0	0	0	0	0	0	0	0	0	0	0	0	0	0	
0			0			0			0			0			0			0			0		
0			0			0			0			0			0			0			0		
0			0			0			0			0			0			0			0		
0			0			0			0			0			0			0			0		
0			0			0			0			0			0			0			0		
0	0	0	0	0	0	0	0	0	0	0	0	0	0	0	0	0	0	0	0	0	0	0	
0	0	0	0	0	0	0	0	0	28	0	28	66	0	66	0	0	0	5	0	5	8	8	
0	0	0	0	0	0	0	0	0	0	0	0	0	0	0	0	0	(192)	0	(192)	0	0	0	
0	0	0	0	0	0	0	0	0	22	0	22	0	0	0	0	0	0	0	0	0	0	0	
0			0			0			0			0			0		(94)		(94)	0			
0			0			0			0			0			0		0			0			
0			0			0			22		22	0			0		(98)		(98)	0			
0	0	0	0	0	0	0	0	0	(87)	0	(87)	0	0	0	0	0	(1,823)	0	(1,823)	0	0	0	
34	0	34	0	0	0	0	0	0	1,337	6	1,331	0	0	0	0	0	59	0	59	0	0	0	
0			0			0			0			0			0		(155)		(155)	0			
0			0			0			115		115	0			0		0			0			
0			0			0			0			0			0		(23)		(23)	0			
0			0			0			382		382	0			0		2		2	0			
0			0			0			(17)		(17)	0			0		(1,359)		(1,359)	0			
34		34	0			0			362		362	0			0		17		17	0			
0			0			0			(70)		(70)	0			0		(48)		(48)	0			
0			0			0			439		439	0			0		0			0			
0			0			0			0			0			0		0			0			
0			0			0			1		1	0			0		0			0			
0			0			0			0			0			0		(138)		(138)	0			
0			0			0			0			0			0		0			0			
0			0			0			0			0			0		0			0			
0			0			0			0			0			0		(100)		(100)	0			
0			0			0			38	6	32	0			0		40		40	0			
0	0	0	0	0	0	0	0	0	(87)	0	(87)	0	0	0	0	0	(2,015)	0	(2,015)	0	0	0	
34	0	34	0	0	0	0	0	0	1,359	6	1,353	0	0	0	0	0	59	0	59	0	0	0	

(2) 保安林の解除実績表

(単位:ha)

区 分	平成19年度			平成20年度			平成21年度			平成22年度			平成23年度			平成24年度		
	国有林	民有林	計	国有林	民有林	計	国有林	民有林	計	国有林	民有林	計	国有林	民有林	計	国有林	民有林	計
水源かん養		0	0								0	0						
土砂流出防備					0	0		0	0	1	4	5						
土砂崩壊防備											0	0					0	0
飛砂防備		0	0		1	1		0	0								0	0
防風		1	1								11	11					0	0
潮害防備																		
なだれ防止		0	0					0	0								0	0
魚つき		0	0															
航行目標																		
保健																		
風致								0	0									
合 計		2	2		1	1		1	1	1	15	16		—	—		0	0

資料 県森林政策課調

注:計の不一致は四捨五入による。

(3) 林地開発許可状況

(単位:ha)

センター別	市町村別	合 計		レジャー施設の設置		土石の採掘		道路の新設又は改築		その他		許可累積計	
		件数	面積	件数	面積	件数	面積	件数	面積	件数	面積	件数	面積
	平成18年度	3	12	1	4	2	7					159	1,247
	平成19年度	2	6			2	6					161	1,253
	平成20年度	2	7			2	7					163	1,260
	平成21年度	3	9			1	4			2	6	166	1,269
	平成22年度	2	5			1	3			1	2	168	1,274
	平成23年度	1	3					1	3			169	1,277
	平成24年度											169	1,277
新 川	魚津市												
	滑川市												
	黒部市												
	(黒部市)												
	(宇奈月町)												
	入善町												
	朝日町												
計													
富 山	富山市												
	(富山市)												
	(大沢野町)												
	(大山町)												
	(八尾町)												
	(婦中町)												
	(山田村)												
	(細入村)												
	舟橋村												
	上市町												
立山町													
計													
高 岡	高岡市												
	(高岡市)												
	(福岡町)												
	氷見市												
	小矢部市												
	射水市												
	(新湊市)												
	(小杉町)												
	(大門町)												
	(下村)												
(大島町)													
計													
砺 波	砺波市												
	(砺波市)												
	(庄川町)												
	南砺市												
	(城端町)												
	(平村)												
	(上平村)												
	(利賀村)												
	(井波町)												
	(井口村)												
(福野町)													
(福光町)													
計													

資料 県森林政策課調

注:「工場等用地の造成」「住宅用地の造成」「別荘地の造成」「ゴルフ場の設置」「農用地の造成」については、平成18年以降なし

注:計の不一致は四捨五入による。

17 鳥獣保護及び狩猟

(1) 狩猟者登録証交付状況

(単位:件,千円)

年度 及び 交付先	総数			網猟			わな猟			第一種銃猟			第二種銃猟		
	件数	税額	交付 手数料	件数	税額	交付 手数料	件数	税額	交付 手数料	件数	税額	交付 手数料	件数	税額	交付 手数料
20	1,030	15,068	1,957	65	533	124	101	807	192	844	13,618	1,604	20	110	38
21	1,021	14,892	1,838	62	508	112	98	798	176	839	13,464	1,510	22	121	40
22	977	13,906	1,759	64	525	115	132	1,066	234	757	12,183	1,366	24	132	43
23	940	13,107	1,692	60	492	108	156	1,252	281	702	11,242	1,264	22	121	40
24	942	12,806	1,696	59	481	106	173	1,340	311	685	10,848	1,233	25	138	45
本庁(県外)	93			0			0			93			0		
新川	176			1			39			130			6		
富山	327			14			61			244			8		
高岡	242			41			43			148			10		
砺波	104			3			30			70			1		

(2) 狩猟者登録を受けた者による鳥類捕獲数

(単位:羽)

年度	総数	ゴイサギ	キジ	ヤマドリ	カモ類	シギ類	キジバト	カラス類	スズメ類	その他
20	10,454	1	2,230	538	4,595	28	155	1,011	1,896	574
21	9,177	0	2,076	643	4,439	21	169	768	1,061	219
22	8,476	0	1,653	573	4,841	12	109	682	606	43
23	6,504	0	1,179	233	4,327	7	86	541	131	144
24	5,742	0	1,213	329	3,336	5	70	492	205	92

(3) 狩猟者登録を受けた者による獣類捕獲数

(単位:頭)

年度	総数	クマ	キツネ	タヌキ	ハクビシン	テン	イノシシ	ニホンジカ	ノウサギ	その他
20	328	27	5	98	22	15	88	4	69	26
21	550	24	8	93	25	3	248	38	111	63
22	731	4	3	105	28	7	479	35	70	43
23	483	28	3	37	16	10	276	56	57	73
24	573	15	7	74	19	11	348	48	43	8

(4) 有害鳥獣として捕獲された鳥類

(単位:羽)

年度	総数	カワウ	カモ類	ムグドリ	サギ類	カラス類	スズメ類	ドバト	その他
20	9,182	449	161	2,069	144	5,441	—	2	916
21	7,623	435	150	1,254	145	4,373	500	20	746
22	6,517	341	151	817	173	4,360	0	31	644
23	5,420	367	106	10	158	4,239	0	15	525
24	4,270	373	110	88	91	3,587	0	18	3

(5) 有害鳥獣として捕獲された獣類

(単位:頭)

年度	総数	クマ	キツネ	タヌキ	ウサギ	イノシシ	ハクビシン	サル	その他
19	343	32	—	1	—	19	17	274	0
20	358	40	—	—	—	39	34	245	—
21	404	16	—	10	—	77	67	234	—
22	796	203	—	10	10	268	87	218	—
23	501	16	—	12	2	225	87	159	—
24	650	28	—	3	—	292	98	229	—

※クマ(平成22年～)、サル(平成16年～)、イノシシ(平成25年2月16日～)については、特定鳥獣保護管理計画に基づく個体数調整を目的とする捕獲を含む。

資料 県自然保護課調

(6)鳥獣保護区等一覧表(平成25年3月31日現在)

1. 鳥獣保護区

(単位:ha)

名称	所在地	面積	設定期間	名称	所在地	面積	設定期間
北アルプス (国指定)	朝日町 黒部市 立山町 富山市	64,819 (特保 13,729)	平成16年11月1日から 平成26年10月31日まで	白木峰・ 金剛堂山 奥神通	富山市 南砺市 富山市	5,650 (特保1,150) 460	平成21年11月15日から 平成28年10月31日まで 平成18年11月15日から 平成28年10月31日まで
城山	朝日町	293	平成18年11月1日から 平成28年10月31日まで	奥五位	高岡市	280	平成18年11月15日から 平成28年10月31日まで
大平	朝日町	2,274	平成18年11月1日から 平成28年10月31日まで	医王山	南砺市	1,690	平成18年11月15日から 平成28年10月31日まで
大笠	南砺市	1,653 (特保230)	平成18年11月1日から 平成38年10月31日まで	小谷川	南砺市	1,500	平成19年11月1日から 平成29年10月31日まで
小口川	富山市	1,871	平成18年11月1日から 平成28年10月31日まで	俱利伽羅	小矢部市	855	平成20年11月1日から 平成30年10月31日まで
氷見海岸	氷見市 高岡市	6,905 (特保1)	平成18年11月1日から 平成28年10月31日まで	朝日山	氷見市	716	平成22年11月1日から 平成32年10月31日まで
愛本	黒部市	28	平成21年11月1日から 平成31年10月31日まで	東福寺	滑川市	180	平成16年11月1日から 平成26年10月31日まで
上市	上市町	630	平成15年11月1日から 平成25年10月31日まで	ねいの里	富山市	50 (特保13)	平成16年11月1日から 平成26年10月31日まで
二上山	高岡市	684 (特保164)	平成15年11月1日から 平成25年10月31日まで	野鳥の園	富山市	98	平成19年11月1日から 平成29年10月31日まで
呉羽山	富山市	450	平成16年11月1日から 平成26年10月31日まで	田尻池	富山市	5	平成20年11月1日から 平成30年10月31日まで
南蟹谷	南砺市	1,070	平成16年11月1日から 平成26年10月31日まで	大辻山	上市町	1,877	平成22年11月1日から 平成32年10月31日まで
有峰	富山市	7,500 (特保760)	平成17年11月1日から 平成27年10月31日まで	黒部川河口	黒部市	68	平成24年11月1日から 平成34年10月31日まで
利賀	南砺市 砺波市	1,100	平成18年11月1日から 平成28年10月31日まで	増山	砺波市	372	平成15年11月1日から 平成25年10月31日まで
座主坊	立山町	450	平成18年11月1日から 平成28年10月31日まで	宮島峽	小矢部市 高岡市	614	平成16年11月1日から 平成26年10月31日まで
頼成山	砺波市	160	平成20年11月1日から 平成30年10月31日まで	桜ヶ池	南砺市	130	平成17年11月1日から 平成27年10月31日まで
八乙女山	南砺市	388	平成21年11月1日から 平成31年10月31日まで	小瀬	南砺市	1,080 (特保3)	平成19年11月1日から 平成29年10月31日まで
天神山	魚津市	850	平成22年11月1日から 平成32年10月31日まで	神通川河口	富山市	75	平成24年11月1日から 平成34年10月31日まで
縄ヶ池	南砺市	625 (特保116)	平成16年11月1日から 平成26年10月31日まで	庄川下流	高岡市 射水市	88	平成15年11月1日から 平成25年10月31日まで
吉峰	立山町	70 (特保25)	平成17年11月1日から 平成27年10月31日まで	常願寺川河口	富山市	52	平成18年11月1日から 平成28年10月31日まで
高岡古城 公園	高岡市	23	平成17年11月1日から 平成27年10月31日まで	計		17,683 (16,191)	

2. 休猟区

(単位:ha)

名称	所在地	面積	設定期間	名称	所在地	面積	設定期間
荻生・若栗	黒部市	870	平成22年11月15日から 平成25年11月14日まで	東福寺	滑川市 上市町	920	平成23年11月15日から 平成26年11月14日まで
極楽坂山	富山市	1,900	平成22年11月15日から 平成25年11月14日まで	音川西	富山市	730	平成23年11月15日から 平成26年11月14日まで
卯花	富山市	1,790	平成22年11月15日から 平成25年11月14日まで	鍋谷	富山市	625	平成23年11月15日から 平成26年11月14日まで
加賀沢	富山市	600	平成22年11月15日から 平成25年11月14日まで	宿坊	富山市	190	平成23年11月15日から 平成26年11月14日まで
五十里	高岡市	920	平成22年11月15日から 平成25年11月14日まで	勝木原・花尾	高岡市	1,330	平成24年11月15日から 平成27年11月14日まで
基石	氷見市	1,062	平成22年11月15日から 平成25年11月14日まで	早月川	魚津市 滑川市	1,248	平成24年11月15日から 平成27年11月14日まで
高坪	南砺市	950	平成22年11月15日から 平成25年11月14日まで	栃原	南砺市	1,079	平成24年11月15日から 平成27年11月14日まで
養谷	南砺市	838	平成22年11月15日から 平成25年11月14日まで	極楽寺	上市町	878	平成24年11月15日から 平成27年11月14日まで
白中	南砺市	1,335	平成22年11月15日から 平成25年11月14日まで	大森	立山町	1,054	平成24年11月15日から 平成27年11月14日まで
津沢	小矢部市	1,572	平成23年11月15日から 平成26年11月14日まで	山崎	朝日町	1,000	平成24年11月15日から 平成27年11月14日まで
桑山	南砺市	854	平成23年11月15日から 平成26年11月14日まで				
計						21,745	

※山崎を除き、平成25年2月16日からイノシシのみを捕獲することができる特例休猟区に指定。

3. 特定猟具使用禁止区域(銃)

(単位:ha)

名称	所在地	面積	設定期間	名称	所在地	面積	設定期間
庄川	南砺市	55	平成23年10月20日から 平成33年11月14日まで	泊	朝日町	343	平成21年11月15日から 平成31年11月14日まで
魚津	魚津市	1,160	平成21年11月15日から 平成31年11月14日まで	上市	上市町	274	平成21年11月15日から 平成31年11月14日まで
山田	富山市	487	平成23年10月20日から 平成33年11月14日まで	五百石	立山町	268	平成21年11月15日から 平成31年11月14日まで
小矢部川	小矢部市 砺波市 高岡市	2,106	平成24年11月15日から 平成34年11月14日まで	上滝	富山市	77	平成21年11月15日から 平成31年11月14日まで
呉羽	富山市	828	平成18年11月15日から 平成28年11月14日まで	大沢野	富山市	278	平成21年11月15日から 平成31年11月14日まで
舟倉	富山市	975	平成21年11月15日から 平成31年11月14日まで	八尾井田	富山市	397	平成21年11月15日から 平成31年11月14日まで
婦中	富山市	611	平成21年11月15日から 平成31年11月14日まで	古里	富山市	77	平成21年11月15日から 平成31年11月14日まで
国東橋	高岡市	18	平成23年10月20日から 平成33年11月14日まで	千里	富山市	79	平成21年11月15日から 平成31年11月14日まで
国条橋	高岡市	12	平成23年10月20日から 平成33年11月14日まで	津沢	小矢部市	113	平成21年11月15日から 平成31年11月14日まで
				井波	南砺市	168	平成21年11月15日から 平成31年11月14日まで

名称	所在地	面積	設定期間	名称	所在地	面積	設定期間
富山	富山市 滑川市	8,533	平成24年11月15日から 平成34年11月14日まで	福光中部	南砺市	240	平成21年11月15日から 平成31年11月14日まで
小杉	射水市	1,340	平成22年11月15日から 平成32年11月14日まで	城端	南砺市	170	平成21年11月15日から 平成31年11月14日まで
北山田	南砺市	100	平成24年11月15日から 平成34年11月14日まで	神通川左岸	富山市	123	平成23年10月20日から 平成33年11月14日まで
高塚	富山市	124	平成23年10月20日から 平成33年11月14日まで	砺波東部	砺波市	227	平成23年10月20日から 平成33年11月14日まで
福光	南砺市	100	平成17年11月15日から 平成27年11月14日まで	とやま・ふくおか 家族旅行村	高岡市	167	平成24年11月15日から 平成34年11月14日まで
上市川ダム	上市町	113	平成19年11月15日から 平成29年11月14日まで	婦中ふるさと 自然公園	富山市	24	平成24年11月15日から 平成34年11月14日まで
富山空港	富山市	824	平成20年11月15日から 平成30年11月14日まで	水橋	富山市	19	平成16年11月15日から 平成26年11月14日まで
あわすの平	富山市	1,110	平成20年11月15日から 平成30年11月14日まで	下熊野	富山市	744	平成17年11月15日から 平成27年11月14日まで
富山新港	高岡市	2,958	平成21年11月15日から 平成31年11月14日まで	八木山	富山市	630	平成19年11月15日から 平成29年11月14日まで
高岡	高岡市	3,761	平成21年11月15日から 平成31年11月14日まで	雨晴	高岡市	106	平成18年11月15日から 平成28年11月14日まで
滑川	滑川市	689	平成21年11月15日から 平成31年11月14日まで	東五位・ 立野地区	高岡市	115	平成18年11月15日から 平成28年11月14日まで
黒部	黒部市	1,028	平成22年11月15日から 平成32年11月14日まで	戸出	高岡市	333	平成20年11月15日から 平成30年11月14日まで
宇奈月	黒部市	45	平成21年11月15日から 平成31年11月14日まで	中田	高岡市	305	平成19年11月15日から 平成29年11月14日まで
入善	入善町	348	平成21年11月15日から 平成31年11月14日まで	神通深谷	富山市	332	平成21年11月15日から 平成31年11月14日まで
氷見	氷見市	1,032	平成21年11月15日から 平成31年11月14日まで	舟橋	舟橋村	250	平成22年11月15日から 平成32年11月14日まで
大島・大門	射水市	354	平成21年11月15日から 平成31年11月14日まで	上市町	上市町		
砺波	砺波市	250	平成21年11月15日から 平成31年11月14日まで	立山町	立山町		
庄川中部	砺波市	172	平成21年11月15日から 平成31年11月14日まで	境	朝日町	261	平成22年11月15日から 平成32年11月14日まで
福野中部	南砺市	380	平成21年11月15日から 平成31年11月14日まで	福沢	富山市	271	平成23年10月20日から 平成33年11月14日まで
				寒江	富山市	484	平成22年11月15日から 平成32年11月14日まで
				神通川	富山市	141	平成24年11月15日から 平成34年11月14日まで
				水橋池田館	富山市	114	平成21年11月15日から 平成31年11月14日まで
				老田	富山市	79	平成22年11月15日から 平成32年11月14日まで
				水橋開発	富山市	51	平成21年11月15日から 平成31年11月14日まで
計						36,773	

4. 指定猟法禁止区域 (単位:ha)

名称	所在地	面積	設定期間
神通川下流	富山市	118	平成17年4月1日から 期間定めず
計		118	

資料 県自然保護課調

18 緑化

(1) 緑の羽根募金状況

(単位:円)

年次	募金額	使用内訳	
		市町村緑推緑化事業費	県緑推緑化事業費
平成4年次	15,224,145	8,831,550	6,392,595
平成5年次	15,107,824	8,783,730	6,324,094
平成6年次	15,148,058	10,024,900	5,123,158
平成7年次	15,202,798	8,838,000	6,364,798
平成8年次	15,693,846	8,837,273	6,856,573
平成9年次	15,783,308	9,088,110	6,695,198
平成10年次	15,696,849	9,134,676	6,562,173
平成11年次	15,946,823	9,042,678	6,904,145
平成12年次	16,286,304	9,097,742	7,188,562
平成13年次	16,680,028	9,163,387	7,516,641
平成14年次	16,979,248	9,299,417	7,679,831
平成15年次	16,532,777	9,028,860	7,503,917
平成16年次	16,102,959	8,706,552	7,396,407
平成17年次	15,245,734	8,435,717	6,810,017
平成18年次	16,812,940	9,380,435	7,432,505
平成19年次	16,961,602	9,149,336	7,812,266
平成20年次	17,523,833	9,009,935	8,513,898
平成21年次	17,387,369	8,957,448	8,429,921
平成22年次	13,429,594	5,040,200	8,389,394
平成23年次	13,000,493	5,482,950	7,517,543
平成24年次	12,778,497	4,785,556	7,992,941
平成25年次	12,792,705	5,386,782	7,405,923

資料: (社)とやま緑化推進機構

19 試験研究

(1)農林水産総合技術センター森林研究所

(ア)試験研究テーマ

テーマ名	実施年度	備考
(水と緑を育み県民生活の安全・安心に貢献する森づくりの推進)		
酸性雨実態調査	H2～	県 単
スギ花粉症対策事業	H9～	県 単
立山植生モニタリング調査およびブナ林保全事業	H10～	県 単
治山事業施工地における森林理水機能調査	H13～	県 単
ブナ、ナラ類の種子の豊凶モニタリング調査事業	H17～	県 単
溪畔林整備指針策定調査	H22～H24	県 単
ナラ類集団枯損被害の実態解明と森林再生技術の開発	H23～H25	国 補
林道法面植生モニタリング調査	H24～H26	県 単
里山林活用と整備を支援するモニタリング調査と林分構造評価 (森林・林業の再生を推進する技術の開発)	H24～H28	基 金
林木育種事業	S50～	県 単
森林資源モニタリング調査	H22～H26	国 補
提案型集約化施業のための林業経営収支予測システムの開発	H23～H25	国 補
施業プラン作成を支援する林相区分手法の確立	H23～H25	県 単
根粒菌フランキアを活用した富山県産ハンノキ属緑化木の短期育苗法の確立	H23～H25	県 単
スギ過密人工林を長伐期林へ誘導するための施業法の確立	H24～H26	県 単
みどりの森再生事業モニタリング調査	H24～H28	基 金
(地域特性を活かしたキノコ等の生産技術の開発)		
中山間地域の森林内の林床を利用した山菜類の栽培技術の開発	H17～H24	県 単
野生型エノキタケの栽培技術の開発	H24～H26	受託(民間)
小径広葉樹材および竹材を用いた食用きのこの簡易栽培法の確立	H24～H26	県 単

(イ)試験地の概要

テーマ名	所在地	面積(m ²)	設定年度	備考
(造林)				
造林樹種の成長過程に関する研究	氷見市小滝	1,000	S62	スギ、アテ、ヒノキ
里山林の育成・管理技術の開発	上市町・氷見市外	314～1,000	H19～	コナラ、モウソウチク
スギ人工林の間伐・成長調査	富山市外	1,000	H7	スギ
(環境保全)				
酸性雨等実態調査	魚津市外4カ所	—	H7	酸性雨の採取
酸性雨等森林被害モニタリング調査	黒部市外14カ所	1,000	H4	スギ林
スギ品種の着花特性調査	立山町外17カ所	—	H6	スギ林で雄花量
森林理水機能調査	利賀村奥山外	—	H6	渓流水の採取
溪畔林モニタリング調査	南砺市太美	—	H22～	ヤマハンノキ等

(2)農林水産総合技術センター 木材研究所

(ア)試験研究テーマ(平成20～平成24年度)

テーマ名	実施年度	備 考
(県産材等の需要拡大を図る技術開発)		
スギ間伐材による良施工性治山用木製品の開発	H11～	国 補
エコ住宅用の高耐久木製外装材の開発	H18～H21	国庫受託(中核)
間伐材を用いた高信頼性構造用材の開発	H18～H20	受託(その他)
県産スギ厚板集成材の開発	H18～H20	県 単
県産コナラ材を活用した良デザイン木製品の開発	H18～H20	〃
背割り加工を活用した県産スギ間伐材丸棒の高耐久化技術の開発	H20～H21	共 同
県産スギ間伐材を利用した木製法面パネルの開発	H20～H22	国 補
無機ナノ粒子の抗菌スペクトル解明と製品への応用研究	H20～H21	県 単
学校・公共施設用スギ床材の開発	H20～H22	〃
板類製材による県産スギ構造材生産技術の構築	H20～H22	〃
地域型木造住宅部材の信頼性向上技術の開発	H21～H23	〃
安全・安心な乾燥材生産技術の開発	H21～H23	受託(石川県)
自然系クリア塗装を施した内装材の開発	H21～H24	共 同
カワイダニスギの利用技術の解明	H22～H24	県 単
県産スギを用いた住宅用エクステリアの耐久性保証技術の確立	〃	〃
公共施設用スギ床材の製造技術の開発	H23～H25	〃
耐久性と景観性に優れた県産スギウッドフェンスの開発	〃	〃
低質材の部材化技術の開発	H23～H24	共 同
微粒子を用いた環境影響の少ない木材保存剤の開発	H24～H25	JST
公共建築物における木造化技術の開発	H24～H26	県 単
高周波式含水率計を用いた保存処理用スギ丸棒の水管理技術の確立	H24	共 同
富山県産材を用いた公共施設用の木質内装材の開発	H24	〃

テーマ名	実施年度	備考
(地域木材産業と連携した安全・安心な木造建築技術の開発)		
制振技術を用いた地域型木質構造の開発	H18～H21	県 単
ラグスクリューボルトを用いた高靱性ラーメン接合部の開発	H19～H25	共 同
住宅用2方向ラーメンの開発	H20～H24	〃
既存住宅の耐震補強技術の開発	H20～H23	県 単
住宅用制震パネル工法の汎用化技術の開発	H22～H24	〃
伝統的構法の設計法作成及び性能検証実験のための材料性能評価技術の開発	H22～H24	受託
県産スギ材を用いた張弦梁トラスの開発	H24	共 同
(木質系バイオマスの利用技術の開発)		
木質廃材のエネルギー利用技術の開発	H17～H19	〃
木質系廃材液化物からの強度信頼性のある熱可塑性樹脂材料の開発	H19	受託(独法)
スギ小径材を用いた木粉プラスチック複合材の開発	H19～H21	県 単
竹材の樹脂化利用技術の開発	H20	受託(独法)
プラスチックを代替する木質材料の効率的成型技術の開発	H20～H21	受託(その他)
スギ間伐材を利用した高エネルギー燃料の開発	〃	県 単
廃材を利用した農林業用被覆シートの開発	H20～H22	〃
樹皮等県産材加工廃材の熱可塑性樹脂化等による利用技術の開発	H21～H22	受託(独法)
スギ木粉・竹粉複合体の量産化技術の開発	H22～H25	共 同
スギ間伐材を原料としたWPC用スギ木粉の製造技術の確立	H22～H25	〃
合成樹脂を使用しないスギ樹脂100%の成形ボードの開発	H24～H25	JST

(イ)試験地の概要

テーマ名	所在地	面積(m2)	設定年度	備考
耐久性試験	射水市黒河新4940 農林水産総合技術センター 木材研究所構内	400	S55	カラマツ, エゾマツ, ベイツガ タテヤマスギ, マアテ (防腐剤の効果試験)

20 付 表

(1) 森林・林業行政年表

年 度	森 林 ・ 林 業 の 施 策	森 林 ・ 林 業 の 施 策
	国	富 山 県
20	<ul style="list-style-type: none"> 山のみち地域づくり交付金による林道整備開始 	<ul style="list-style-type: none"> 山のみち地域づくり交付金事業(「朝日・魚津」地区、「有峰」地区、「大沢野・八尾」地区、「上平・福光」地区)開始 農林水産系8試験研究機関の統合(4月1日)により、「林業技術センター林業試験場」「林業技術センター木材試験場」の名称が「農林水産総合技術センター森林研究所」「農林水産総合技術センター木材研究所」となる。 「災害に強い山づくり検討委員会」開催(3月6日ほか) 富山県中央植物園入場者数100万人達成(4月7日) タカオカコシノヒガンの新品種認定(11月1日) ツルギキワザクラの新品種認定(11月1日) 富山県西部森林組合設立(10月1日) 第45回全国林材業労働災害防止大会が富山市で開催される(10月2日)
21	<ul style="list-style-type: none"> 「森林整備保全事業計画」策定 「森林・林業再生プラン」公表 	<ul style="list-style-type: none"> 水源流域地域保全事業(富山市「寺津」、南砺市「平袖川」開始) 優良無花粉スギ大量生産技術の確立 富山県森林整備・林業再生基金の創設(6月29日) とやまの竹資源ネットワークによる竹資源の活用推進を開始(7月11日) 庄川地域森林計画の変更(12月21日)
22	<ul style="list-style-type: none"> 「森林・林業の再生に向けた改革の姿」策定 生物多様性条約第10回締結国会議が愛知県名古屋で開催 「公共建築物等における木材の利用の促進に関する法律」制定 	<ul style="list-style-type: none"> 地域防災対策総合治山事業(朝日町「境」)開始 森づくりタウンミーティングを県内3箇所で開催(10月2日ほか) 第31回中日本入会林野研究大会が黒部市で開催される(8月26日) 無花粉スギ「はるよこい」の出荷開始 優良無花粉スギの名称を「立山 森の輝き」に決定(2月10日)
23	<ul style="list-style-type: none"> 国際森林年 森林法改正 「森林管理・環境保全直接支払制度」導入 「森林・林業基本計画」及び「全国森林計画」変更 準フォレスター研修開始 	<ul style="list-style-type: none"> 富山県公共建築物等木材利用推進方針策定(4月1日) 有峰線新ニンニクトンネル開通(5月31日) ヤマブシタケの廃菌床栽培等を、「キノコ栽培用培地とキノコの栽培法」として特許登録(8月19日) 富山県税条例及び富山県森づくり条例の一部改正により水と緑の森づくり税延長決定(9月28日) とやま木づかいフェア(10月8日～9日) 富山県森づくりプラン(後期計画)策定(11月11日) 神通川地域森林計画の樹立、庄川地域森林計画の変更(12月22日)
24	<ul style="list-style-type: none"> 改正森林法施行(森林経営計画制度開始) 国有林野事業の一般会計移行 再生可能エネルギーの固定価格買取制度開始 	<ul style="list-style-type: none"> 水と緑の森づくり税 二期目スタート 優良無花粉スギ「立山 森の輝き」苗木生産業務委託開始 地すべり防止事業 氷見市 「角間姿谷」開始 森林基幹道「能越2号線」竣工(7月19日) フォレストリーダー63名認定(10月27日) 富山県森林・林業振興計画の改訂(11月) 優良無花粉スギ「立山 森の輝き」植樹の集い(11月10日) 庄川、神通川地域森林計画の変更(12月21日) 優良無花粉スギ「立山 森の輝き」の日比谷公園記念植樹(2月21日)

(2)とやま森林浴の森、箇所一覧及び箇所位置図

番号	名 称	面積 (ha)	所 在 地	備 考
1	あさひ城山	54.0	朝日町宮崎	
2	三峯グリーンランド	118.0	朝日町笹川	
3	舟見ふるさとの森	354.7	入善町舟見	
4	松尾金毘羅社の森	19.8	黒部市宇奈月町下立	
5	うなづき湖周辺 森林浴の森	117.5	黒部市宇奈月温泉大尾	
6	嘉例沢森林公園	145.0	黒部市嘉例沢	
7	天神山	3.9	魚津市小川寺	
8	升方城址	7.0	魚津市升方	
9	行田公園	6.5	滑川市上小泉	
10	さっか・おおやま	14.7	上市町眼目	
11	馬場島	31.3	上市町伊折	
12	大観峰自然公園	46.7	立山町四谷尾・虫谷	
13	大辻山山麓森林公園	110.0	立山町芦峯寺	
14	称名 溪谷	207.0	立山町芦峯寺	
15	立山美女平	177.2	立山町芦峯寺ブナ坂	☆
16	とやま健康の森 グリーンパーク吉峰	33.6	立山町吉峰	
17	あわすの平	410.0	富山市大山地域亀谷・栗巣野・極楽坂	
18	ありみね	576.0	富山市有峰	
19	浜黒崎海岸松林	40.0	富山市浜黒崎	
20	呉羽丘陵	7.5	富山市呉羽町	
21	古洞森林水公園	81.0	富山市三熊	
22	寺家公園	6.7	富山市寺家	
23	猿倉山森林公園	26.8	富山市舟倉	
24	常虹の滝	58.1	富山市猪谷	
25	割山森林公園天湖森	14.0	富山市割山	
26	富山市婦中ふるさと自然公園	27.8	富山市婦中町羽根	
27	ねいの里の森	12.9	富山市婦中町吉住	
28	城ヶ山公園	15.3	富山市八尾町城ヶ山	
29	21世紀の森	45.0	富山市八尾町杉ヶ平	
30	牛岳自然の森	115.0	富山市山田小谷	
31	新港の森	25.0	射水市作道・二の丸 高岡市姫野・金屋	
32	太閤山ランド	118.1	射水市黒河	

番号	名 称	面積 (ha)	所 在 地	備 考
33	薬勝寺池公園	19.7	射水市中太閤山	
34	櫛田神社	5.8	射水市串田	
35	二上山	130.4	高岡市二上山	
36	太田自然休養 村の森	159.0	高岡市太田	
37	高岡古城公園	20.8	高岡市古城	
38	三千坊の森	119.0	高岡市山川	
39	阿尾森林公園	83.0	氷見市阿尾	廃園
40	森寺城跡 公園	120.0	氷見市森寺	
41	臼が峰園地	2.2	氷見市床鍋	
42	西山森林公園	210.0	高岡市福岡町西五位・赤丸	
43	五位ふれあいの森	170.0	高岡市福岡町五位	
44	城山メルヘンの森	45.0	小矢部市城山	
45	くりから史跡の森	376.2	小矢部市埴生	
46	となみ増山城跡 公園	48.0	砺波市増山	
47	県民公園頼成の森	115.0	砺波市頼成	☆
48	グリーンシャワーの降る森	238.5	砺波市庄川町湯谷・湯山	
49	閑乗寺公園	23.4	南砺市井波外2入会	
50	八乙女山の森	86.8	南砺市井波外4入会	
51	安居の森	20.1	南砺市安居	
52	つくばね森林公園	162.2	南砺市蓑谷・林道	
53	桜ヶ池公園	76.5	南砺市立野原東	
54	医王山	120.0	南砺市舘	
55	刀利自然休養林	30.0	南砺市刀利	
56	中村合掌文化の森	75.0	南砺市利賀村上百瀬	
57	ロンレー東山の森	221.0	南砺市利賀村岩渕・上畠・坂上	
58	山の神ブナ原生林	14.5	南砺市利賀村阿別当	
59	五箇山合掌の森	207.9	南砺市相倉・上梨・田向	
60	ブナオ	4.2	南砺市西赤尾	

資料：森林政策課調べ(平成13年度選定)

注1：☆印は全国森林浴100選選定地

(3) 県市町村の木・花木・花の一覧表

市町村別	木	花木	花
富山県	タテヤマスギ	—	チューリップ
魚津市	マツ	ツツジ	カノコユリ
滑川市	マツ	ツツジ	キク
黒部市	ツガ、クルミ	ツバキ	サクラ
入善町	コブシ	—	チューリップ
朝日町	ヒメコマツ	—	ツツジ
富山市	ケヤキ	ツバキ	ヒマワリ
舟橋村	マツ	—	サツキ
上市町	トガ	サツキ	リンドウ
立山町	タテヤマスギ	サツキ	キク
高岡市	ツママ	サクラ	カタカゴ
射水市	トネリコ	アジサイ	カワラナデシコ
氷見市	ツママ	ツツジ	ユリ
小矢部市	ミヤジマスギ	コウバイ	ハナショウブ
砺波市	スギ	エドヒガンザクラ	チューリップ
南砺市	—	—	—

資料 県森林政策課調

「とやま森林浴の森」位置図



(4)とやま花の名所、箇所一覧

箇所番号	ところ・問い合わせ先	みどころ	あんない	
1	護国寺 (朝日町境) (0765-83-3157)	シャクナゲ	4月下旬～5月上旬	石楠花寺として親しまれています。自然の地形を生かした池泉回遊式風の庭園があり、シャクナゲのほかツツジ、サツキ、アジサイも楽しめます。
2	あさひ城山公園 (朝日町城山) 朝日町産業課(0765-83-1100)	サクラ ツツジ	5月上旬 5月上旬～5月中旬	朝日県立自然公園内にあり、日本海をバックにピンク色の花が山を染める春が一番美しく、サクラのあとはツツジが彩りを添えます。
3	ハーバルバレーおがわ(朝日町山崎) 朝日町建設課(0765-83-1100)	ハーブ	5月下旬～8月上旬	ラベンダーやペパーミントなど44種約5万株のハーブが次々に咲き、芳香を漂わせるハーブ園です。
4	舟川べり (朝日町舟川新) 朝日町産業課(0765-83-1100)	サクラ	4月上旬～中旬	地区住民の皆さんが大切に育てた桜並木です。残雪の山なみ、色鮮やかなチューリップ畑、そして満開のサクラが重なる風景美が楽しめます。
5	小摺戸神明社と下山八幡社 (入善町小摺戸、下山) 入善町農水商工課(0765-72-1100)	フジ	5月中旬	小摺戸のフジは樹齢200～300年、幹周り2.8mの大フジで大蛇が躍り出たような形をしています。下山のフジは幹周り2.3mの大フジで境内を覆うように枝が広がっています。「田植え花」として親しまれています。
6	宮野運動公園 (黒部市宮野) 宮野運動公園管理事務所(0765-54-1236)	サクラ	4月中旬～下旬	自然に恵まれた宮野丘陵に位置し、野球場などが整備されサクラとともに市民の憩いの場となっています。黒部扇状地、富山湾、晴天時には遠く能登半島が一望できます。
7	長引野丘陵 (魚津市長引野) 魚津市農林水産課(0765-23-1036)	ユリ	7月上旬～8月上旬	ユリ見本園では、各種のユリが芳香を漂わせます。
8	黒部峡谷 (黒部市宇奈月町奥山ほか) 黒部市農林整備課(0765-54-2111)	新緑 紅葉	5月上旬～中旬 10月下旬～11月上旬	黒部峡谷は中部山岳国立公園に指定されており、深山幽谷の神秘的な地形に新緑・紅葉が映える峡谷美は絶景です。
9	行田公園 (滑川市上小泉) 滑川市まちづくり課(076-475-2111)	ハナショウブ	6月中旬～下旬	市街地の中にあつて豊かな植生と生態系をとどめる貴重な公園で教育の森として市民に親しまれています。88品種、4万株のハナショウブが楽しめます。
10	富山県薬用植物指導センター(上市町広野) (076-472-0801)	ボタン シャクヤク	4月下旬～5月上旬 5月中旬～6月上旬	薬用植物の標本展示や薬草教室の開催など薬草知識の普及をすすめています。ボタン、シャクヤク、ハーブ類など約750種の薬草が展示されています。
11	称名滝 (立山町芦峯寺) 立山町商工観光課(076-462-9971)	新緑 紅葉	5月上旬～中旬 10月上旬～下旬	日本一の落差350mを誇り、「日本の滝100選」にも選定されています。深く刻まれた岩壁、豊富な水流と新緑・紅葉が織りなす峡谷美は絶景です。
12	立山黒部アルペンルート(立山町芦峯寺) 富山県観光課(076-444-3200)	高山植物 紅葉	6月中旬～8月上旬 9月中旬～10月上旬	夏には高山植物のお花畑が広がり可憐な花を咲かせます。秋にはナナカマド、カエデなどの紅葉が山肌を真っ赤に染め大自然のパノラマが楽しめます。
13	森林研究所樹木園・立山町吉峰山野草園(立山町吉峰) 富山県農林水産総合技術センター森林研究所 (076-483-1511) グリーンパーク吉峰(076-483-2828)	新緑 紅葉 山野草	5月上旬～下旬 10月中旬～11月中旬 5月～10月	樹木園は、木の実の林、マツボックリの林、紅葉の林などがあり園路を散策しながら樹木の特徴が学べます。吉峰山野草園ではエビネ、ササユリなど四季折々に約200種の山野草が楽しめます。
14	常願寺川公園 (立山町利田) 富山県常願寺川公園管理事務所(076-463-2034)	サクラ	4月上旬～下旬	常願寺川の河川敷を利用したスポーツ広場などがある都市公園で、立山連峰をバックに眺める約500本のサクラはみごとです。
15	ありみね湖 (富山市有峰) 富山県有峰森林文化村(076-482-1420)(5月～11月)	新緑 紅葉	6月上旬～下旬 10月上旬～下旬	県立自然公園、国民休養地に指定されている名勝地で自然探勝に最適です。薬師岳をバックに眺める有峰湖、プナ・ミズナラ・モミジなどの新緑・紅葉は絶景です。
16	常西用水ブロムナード(富山市上滝ほか) 富山市大山総合行政センター農林商工課 (076-483-2593)	サクラ	4月中旬	桜並木が約1kmにわたり植栽されています。咲きこぼれる桜並木の狭間から望む立山連峰は印象的です。用水には佐々堤や石張水路の遺構もあります。
17	おおさわの寺家公園(富山市寺家) 富山市大沢野総合行政センター農林商工課 (076-467-5815)	サクラ ツツジ 紅葉	4月中旬～下旬 5月上旬～中旬 10月下旬～11月中旬	京都の嵐山を模した公園で眺望に優れ、サクラ、ツツジ、紅葉など四季折々の花木が楽しめます。
18	神通峡県定公園(富山市(旧大沢野町・旧細入村)) 富山市大沢野総合行政センター農林商工課(076-467-5815) 富山市細入総合行政センター産業建設課(076-485-9002)	新緑 紅葉	4月中旬～5月中旬 11月上旬～中旬	片路峡と呼ばれる鋭いV字谷の造形の中に、芽吹きの新緑、色鮮やかな紅葉が神通川の澄んだ緑色の流れに映える景色は絶景です。
19	八尾神通さくら堤(富山市八尾町中神通・西神通) 富山市八尾総合行政センター建設課(076-454-3111)	サクラ	4月上旬～中旬	神通川の中州をとり囲むように植えられたサクラの大回廊です。近くには城生城址や天狗の貝塚など歴史の名所もあります。
20	城ヶ山公園(富山市八尾町城ヶ山) 富山市八尾総合行政センター建設課(076-454-3111)	サクラ ツツジ	4月中旬～下旬 5月上旬～下旬	山頂一帯は眺望に富み、立山連峰、富山平野、富山湾を眺めながらサクラ、ツツジが楽しめます。
21	小井波(富山市八尾町小井波) 富山市八尾教育行政センター(076-454-3329)	ミズバショウ	4月下旬～5月上旬	標高470mと低いところに群生している珍しいミズバショウです。八尾町の天然記念物にも指定されています。
22	富山市営農サポートセンター(富山市月岡町) (076-429-4504)	草花、花木	通年	富山市の花ツバキを集めた椿園などの花木園、花壇、芝生広場などを備え、1年を通して植物を楽しめます。
23	磯部・松川堤(富山市磯部町ほか) 富山市公園緑地課(076-443-2110)	サクラ	4月上旬～中旬	市街を流れる松川べりは水と緑の河川公園として市民に親しまれ、サクラ、ツツジ、ヒガンバナなど四季折々の花や緑が楽しめます。
24	富山市民俗民芸村(富山市安養坊) 富山市公園緑地課(076-443-2110) 富山市民族民芸村(076-433-8270)	ツバキ	3月下旬～4月下旬	富山市の花木のツバキが130種集められています。花や緑のほか歴史や文化にも触れることができます。
25	呉羽丘陵(富山市呉羽町) 富山市公園緑地課(076-443-2110)	ナシ	4月下旬	200haのナシ畑一面にナシの花が白いジュウタンを敷きつめたように咲きます。
26	富山県中央植物園(富山市婦中町上轡田) (076-466-4187)	世界の植物 日本の植物	通年	屋外展示園、5種の温・冷室などを備え、植物の観賞、栽培、保存、調査・研究の機能を有する総合的植物園です。中国雲南省をはじめとする世界の植物や日本の植物が観賞できます。
27	富山市婦中ふるさと自然公園 (富山市婦中町羽根) 富山市婦中総合行政センター農林商工課(076-465-2116)	サクラ ツツジ ハナショウブ	4月中旬 5月中旬～下旬 6月中旬～7月上旬	広場や菖蒲園、遊歩道が整備されサクラ、ツツジ、ハナショウブなど四季を通して花と緑が楽しめる公園です。立山連峰や富山平野の眺望も良く各願寺や王塚古墳など歴史的遺産も多くあります。
28	県民公園太閤山ランド(射水市黒河) 太閤山ランド管理センター (0766-56-6116)	サクラ アジサイ ヘメロカリス	4月中旬 6月下旬～7月上旬 6月下旬～7月中旬	県内最大の都市公園で、四季を通して花が咲き、なかでもアジサイは50品種2万株を有し、日本海側有数の規模を誇ります。サクラ、ヘメロカリスも見ごたえがあります。

箇所 番号	ところ・問い合わせ先	み ど こ ろ	あ ん な い
29	高岡古城公園 (高岡市古城) 高岡古城公園管理事務所 (0766-20-1563)	サクラ 紅葉 ヤブツバキ 4月上旬～中旬 11月上旬～中旬 2月上旬～4月下旬	高岡市中心部に位置し大きな水濠を有する城址で、春にはサクラ、夏には生い茂る木々、秋には紅葉、冬にはツバキと四季折々の花木が水面に影を落とす風情を楽しめます。
30	高岡おとぎの森公園 (高岡市佐野・上黒田) (0766-28-6500)	バラ 四季の草花 (ワイルドフラワー) 5月下旬～10月下旬 5月上旬～10月下旬	平成8年の「第13回全国都市緑化とヤマフェア」のメイン会場で、中央には千保川が流れバラ園やワイルドフラワーの花畑などがあり、花と緑と水に親しめる総合公園です。
31	水道つつじ公園 (高岡市笹八口) 高岡市水道局総務課 (0766-20-1623)	サクラ つつじ 4月中旬～下旬 5月上旬～6月上旬	三千坊の丘陵地に位置し、射水・砺波平野、遠くは立山連峰が望めます。15,000本のつつじが咲き誇り、200本のサクラのトンネルもみごとです。
32	高岡伏木・勝興寺(高岡市伏木古国府) 高岡市観光交流課(0766-20-1301) 勝興寺(0766-44-0037)	ツバキ 2月中旬～4月下旬	雲龍山勝興寺は浄土真宗本願寺派の古刹で、奈良時代以来越中の国府が置かれていたところとして知られています。境内には約1,000本のツバキが群生し、別名「ツバキ寺」と呼ばれています。
33	光久寺茶庭 (氷見市飯久保) 氷見市商工観光戦略課(0766-74-8106) 光久寺(0766-91-1690)	つつじ 5月上旬～中旬	浄土真宗の古刹光久寺の茶庭は、江戸時代の加賀藩御用造園師駒造作の築山泉水庭として有名です。つつじのほかスイレン、池に映える紅葉と四季折々の姿が満喫できます。
34	下田子藤波神社 (氷見市下田子) 氷見市商工観光戦略課(0766-74-8106)	フジ 5月中旬	大伴家持が咲き誇る藤のみごとさを歌に詠んだとされています。花房を垂れた静かな美しさが昔をしのばせます。
35	氷見市海浜植物園 (氷見市柳田) (0766-91-0100)	ハマナス マンダリン 6月上旬～7月下旬 通年	海浜植物の専門植物園でハマナスなど日本の海浜植物やマンダリンなど熱帯・亜熱帯の海浜植物が観賞できます。植物と深い関わりを持つ昆虫の標本も展示されています。
36	十二町瀧水郷公園 (氷見市十二町) 氷見市都市計画課花みどり推進班(0766-91-7117)	オニバス 花蓮 8月上旬～下旬 6月下旬～8月下旬	貴重な歴史性と自然を活かした都市公園です。国指定の天然記念物オニバスの発生地である十二町瀧や花蓮などの水生植物が観察できます。
37	朝日山公園 (氷見市幸町) 氷見市都市計画課花みどり推進班(0766-91-7117)	サクラ つつじ 4月中旬 5月上旬～中旬	市街地中央の高台に位置し、展望台からは市街地、有磯の海、立山連峰の大パノラマが楽しめます。サクラのトンネルや氷見市の花木つつじが公園に彩りを添えます。
38	老谷と長坂の大椿(氷見市老谷、長坂) 氷見市商工観光戦略課(0766-74-8106)	ツバキ 老谷 長坂 4月上旬～中旬 10月下旬～4月上旬	老谷の大ツバキは、ヤブツバキとして日本一と言われています。長坂の大ツバキは10月頃から咲き始め、11月と2月～4月の3回にわたって満開の時期を迎えることから、「二度咲きのツバキ」と呼ばれています。
39	岸渡川桜並木 (高岡市福岡町福岡新) 高岡市福岡総合行政センター経済振興課(0766-64-1426)	サクラ 4月中旬	咲きこぼれる約3,000本のサクラがピンクのトンネルをつくり、その姿を川面に映し流れる岸渡川の水辺は町民の憩いの場となっています。
40	小矢部河川公園 (小矢部市西福町) 小矢部市観光振興課(0766-67-1760)	ハナショウブ 6月中旬～下旬	小矢部川の河川敷には菖蒲園のほか運動広場、芝生広場も整備され市民の憩いの場となっています。「菖蒲まつり」も開催されます。
41	倶利伽羅県定公園(小矢部市松永) 小矢部市観光振興課(0766-67-1760)	サクラ 4月下旬～5月上旬	倶利伽羅県定公園は源平の古戦場、旧北陸道などの史跡名所として親しまれています。約6,000本のヤエザクラがみごとな花を咲かせます。
42	砺波チューリップ公園・花総合センター (砺波市花園町、高道) チューリップ四季彩館(0763-33-7716) 富山県花総合センター(0763-32-1187)	チューリップ カンナ 各種草花 4月下旬～5月上旬 8月上旬～9月中旬 通年	砺波チューリップ公園では、春にはチューリップが、夏から初秋にはカンナが季節を彩ります。チューリップ四季彩館ではチューリップが四季を通して楽しめます。富山県花総合センターは栽培技術や花壇づくりなど花の情報発信の中心施設で、展示温室もあり園芸植物を中心に約1,000種の四季折々の植物が観賞できます。
43	県民公園頼成の森水生植物園(砺波市頼成) 頼成の森管理事務所(0763-37-1540)	ハナショウブ 6月中旬～下旬	580品種70万株のハナショウブをはじめスイレン、ハス、コウホネなど湿地の植物が植栽され、全国に誇る規模の水生植物園です。「花しょうぶ祭り」も開催されます。
44	となみ夢の平 (砺波市五谷) 夢の平コスモス荘(0763-37-2323)	コスモス 10月上旬～下旬	夢の平スキー場のゲレンデに100万本のコスモスがジュウタンを敷きつめたように咲き乱れます。「となみ夢の平コスモスウッチング」も開催されます。
45	舟戸公園 (砺波市庄川町金屋ほか) 砺波市庄川支所地域振興課(0763-82-1901)	サクラ 4月上旬～中旬	ヤマザクラやオオシマザクラが水辺に競い合います。庄川右岸には、山々を彩る県内では珍しい自生のエドヒガンザクラがうす紅色の花を咲かせます。
46	高瀬遺跡公園 (南砺市高瀬) 井波歴史民俗資料館(0763-82-5050)	ハナショウブ 6月中旬～下旬	高瀬遺跡公園は平安時代初期の荘園遺跡として国の史跡に指定されています。園内に造られた曲水と水面に映える両岸のハナショウブの風情豊かな様子が楽しめます。
47	南砺市園芸植物園 (南砺市柴田屋) (0763-22-8711)	キク キク科植物 11月上旬 通年	南砺市福野地域は古くから電照菊の生産が盛んです。南砺市園芸植物園には国内外のキク科の植物約300種が展示され一年を通して楽しめます。「南砺菊まつり」も開催されます。
48	ふくみつ河川公園(南砺市福光) 南砺市林政課(0763-23-2033)	サクラ 4月上旬～下旬	南砺市福光の中心部を流れる小矢部川の河川敷を利用した都市公園でテニスコートなどが整備されています。両岸には2kmの桜並木があり、ピンクのトンネルをくぐる人々ににぎわいます。
49	縄ヶ池 (南砺市叢谷) 南砺市林政課(0763-23-2033)	ミズバショウ 5月中旬	県の天然記念物に指定されているミズバショウの大群生地です。標高1,000m以下での群生地としては日本の南西端とされ学術的にも高い価値をもっています。
50	たいら道谷高原 (南砺市梨谷) 南砺市平行政センター(0763-66-2131)	紅葉 10月下旬～11月中旬	五箇山県立自然公園の中にあり、近くには世界遺産の相倉合掌造り集落など重要な文化財が点在しています。ヤマモミジなどの紅葉と山の岩肌とのコントラストが美しく紅葉の名所となっています。
51	庄川峡・桂湖 砺波市庄川支所地域振興課(0763-82-1901) 南砺市上平行政センター(0763-67-3211)	新緑 紅葉 4月上旬～5月中旬 10月上旬～11月中旬	庄川峡は渓谷美とともに紅葉の名所としても知られています。庄川の澄んだ流れに映える新緑・紅葉が美しくドラマチックな渓谷美が楽しめます。桂湖は境川ダムのダム湖で、オートキャンプ場や遊歩道などが整備されています。一帯は白山国立公園、五箇山県立自然公園に指定されており、ブナ、ミズナラなどの自然林が残されています。

資料 県森林政策課調(平成9年度選定)

(5) さくらの名所 箇所一覧

No.	さくらの名所	所在地	問い合わせ先	電話番号	品種名
1	あさひ城山公園	朝日町城山	朝日町産業課	0765-83-1100	ソメイヨシノ、サトザクラウコン
2	舟川べり	朝日町舟川新	朝日町産業課	0765-83-1100	ソメイヨシノ
3	浄蓮寺・念興寺の桜	入善町上野・舟見	浄蓮寺 念興寺	0765-72-1213 0765-78-1252	コシノフクカサネ
4	黒部川堤防桜堤	入善町浦山新	入善町建設下水道課	0765-72-1100	ソメイヨシノ
5	明日の大桜	黒部市宇奈月町朝日	黒部市農林整備課	0765-54-2111	エドヒガン
6	月訪の桜	黒部市宇奈月町浦山	黒部市農林整備課	0765-54-2111	エドヒガン
7	宮野運動公園	黒部市宮野	宮野運動公園管理事務所	0765-54-1236	ソメイヨシノ、サトザクラ
8	前沢ガーデン 桜花園	黒部市前沢谷	YKK(株)のホームページ		エドヒガン、ヤマザクラほか
9	百年桜(旧 三日市小学校)	黒部市三日市	黒部市農林整備課	0765-54-2111	ソメイヨシノ
10	松倉城跡	魚津市鹿熊	魚津市教育委員会	0765-23-1045	ヤマザクラ
11	魚津桃山運動公園	魚津市出字桃山	魚津桃山運動公園事務所 (魚津市体育協会)	0765-22-0077	ソメイヨシノ
12	魚津市総合公園	魚津市三ヶ	魚津市施設管理公社	0765-24-9578	ソメイヨシノ、サトザクラ
13	新川学びの森 天神山交流館	魚津市天神野新	新川学びの森天神山交流館	0765-31-7001	ソメイヨシノ、サトザクラ
14	行田公園	滑川市上小泉	滑川市まちづくり課	076-475-2111	ソメイヨシノ
15	剣折戸菊桜	上市町折戸	上市町産業課	076-472-1111	ツルギオロトキクザクラ
16	常願寺川公園	立山町利田	富山県常願寺川公園管理事務所	076-463-2034	ソメイヨシノ、サトザクラ
17	富山県農林水産総合技術センター森林研究所・樹木園	立山町吉峰	富山県農林水産総合技術センター 森林研究所	076-483-1511	ソメイヨシノ、サトザクラほか 100品種以上
18	立山黒部アルペンルートのタカネザクラ	立山町芦峯寺	立山町商工観光課	076-462-9971	タカネザクラ
19	京坪川沿い	舟橋村海老江ほか	舟橋村生活環境課	076-464-1121	ソメイヨシノ
20	常西用水プロムナード	富山市上滝ほか	富山市大山総合行政センター 農林商工課	076-483-2593	ソメイヨシノ
21	富山県立中央農業高等学校	富山市東福沢	富山県立中央農業高等学校	076-483-1911	ソメイヨシノ、サトザクラ
22	松川べり(松川公園・磯部堤・城址公園)	富山市磯部町～東田地方ほか	富山市建設部公園緑地課	076-443-2110	ソメイヨシノ、シダレザクラ
23	いたち川べり	富山市牛島新町～大泉	富山市建設部公園緑地課	076-443-2110	ソメイヨシノ
24	稲荷公園	富山市稲荷町	富山市建設部公園緑地課	076-443-2110	ソメイヨシノ、サトザクラほか
25	富岩運河環水公園・富岩運河	富山市湊入船町～蓮町	環水公園パークセンター 富山県富山港事務所	076-444-6041 076-437-7131	コシノヒガン、ソメイヨシノほか
26	富山県民会館分館 内山邸	富山市宮尾	内山邸	076-432-4567	ソメイヨシノ、ヤマザクラほか
27	神通川左岸堤防	富山市五福	富山土木センター施設管理課	076-444-8594	ソメイヨシノ
28	水墨美術館	富山市五福	富山県水墨美術館	076-431-3719	ベニシダレザクラ
29	五福公園	富山市五福	五福公園管理事務所	076-432-5073	ソメイヨシノ、オオシマザクラほか
30	呉羽丘陵(城山・呉羽山・北代)	富山市安養坊ほか	富山市建設部公園緑地課	076-443-2110	エドヒガン、ソメイヨシノほか
31	富山市ファミリーパーク	富山市古沢	富山市ファミリーパーク	076-434-1234	ソメイヨシノ、ヤマザクラほか
32	太田川沿い	富山市赤田ほか	富山市建設部公園緑地課	076-443-2110	ソメイヨシノ
33	春日温泉郷	富山市春日	富山市大沢野総合行政センター 農林商工課	076-467-5815	ソメイヨシノ
34	寺家公園	富山市寺家	富山市大沢野総合行政センター 農林商工課	076-467-5815	ソメイヨシノ、サトザクラ

No.	さくらの名所	所在地	問い合わせ先	電話番号	品種名
35	神通川さくら堤・塩の千本桜	富山市八尾町西神通・中神通、富山市塩	富山市大沢野総合行政センター 農林商工課	076-467-5815	ソメイヨシノ
36	城ヶ山公園	富山市八尾町城ヶ山	富山市八尾総合行政センター建設課	076-454-3111	ソメイヨシノ、ヤマザクラほか
37	富山県中央植物園	富山市婦中町上轡田	富山県中央植物園	076-466-4187	ソメイヨシノほか100品種以上
38	富山市婦中ふるさと自然公園	富山市婦中町羽根	富山市婦中総合行政センター農林商工課	076-465-2116	ソメイヨシノ
39	いこいの村	富山市婦中町細谷	いこいの村磯波風	076-469-5770	ソメイヨシノ、サトザクラほか
40	鎌倉八幡宮の大桜	富山市山田鎌倉	富山市山田総合行政センター 産業建設課	076-457-2114	エドヒガン
41	内川べり	射水市八幡町・中新湊・二の丸町	射水市農林水産課	0766-82-1959	ソメイヨシノ
42	新港の森 さくらひろば	射水市作道・高岡市金屋	新港の森管理事務所	0766-84-0950	ソメイヨシノ、オオシマザクラ
43	下条川べり	射水市三ヶほか	射水市農林水産課	0766-82-1959	ソメイヨシノ
44	太閤山ランド	射水市黒河	太閤山ランド管理センター	0766-56-6116	ソメイヨシノ
45	薬勝寺池公園	射水市中太閤山	射水市農林水産課	0766-82-1959	ソメイヨシノ
46	東洋紡績(株)富山事業所庄川工場	射水市犬内	射水市農林水産課	0766-82-1959	ソメイヨシノ
47	高岡古城公園	高岡市古城	高岡古城公園管理事務所	0766-20-1563	コシノヒガン、ソメイヨシノほか
48	水道つつじ公園	高岡市笹八口	高岡市水道局総務課	0766-20-1623	ソメイヨシノほか
49	千保川沿い	高岡市清水町～下黒田	高岡市花と緑の課	0766-20-1417	ソメイヨシノ
50	二上山公園(城山園地)	高岡市東海老坂	高岡市花と緑の課	0766-20-1417	サトザクラ、キンキマメザクラ ほか
51	岸渡川桜並木	高岡市福岡町福岡新	高岡市経済振興課	0766-64-1426	ソメイヨシノ
52	駒つなぎ桜	氷見市栗原	氷見市都市計画課・花みどり推進班	0766-91-7117	エドヒガン
53	余川古寺の桜	氷見市余川	氷見市都市計画課・花みどり推進班	0766-91-7117	エドヒガン
54	上久津呂のツバキ・キクザクラ	氷見市上久津呂	氷見市都市計画課・花みどり推進班	0766-91-7117	ヒメクヅロキクザクラ
55	朝日山公園	氷見市幸町	氷見市都市計画課・花みどり推進班	0766-91-7117	ソメイヨシノ
56	湊川リバーウォーク	氷見市本町ほか	氷見市都市計画課・花みどり推進班	0766-91-7117	ソメイヨシノ
57	城山公園	小矢部市城山町	小矢部市観光振興課	0766-67-1760	ソメイヨシノ
58	俱利伽羅県定公園	小矢部市松永	小矢部市観光振興課	0766-67-1760	サトザクラ
59	浄教寺てまり桜	小矢部市興法寺	小矢部市観光振興課	0766-67-1760	ジョウキョウジテマリザクラ
60	砺波市上和田緑地・キャンプ場 (和田川ダム湖畔)	砺波市上和田	砺波市チューリップ四季彩館	0763-33-7716	ソメイヨシノ、サトザクラ
61	庄川水記念公園 (舟戸公園・水記念公園・弁財天公園)	砺波市庄川町金屋ほか	砺波市庄川支所地域振興課	0763-82-1901	コシノヒガン、ソメイヨシノ
62	砺波嵐山	砺波市庄川町庄ほか	砺波市庄川支所地域振興課	0763-82-1901	エドヒガン
63	城端別院 善徳寺	南砺市城端	城端別院善徳寺 城端観光案内所	0763-62-0026 0763-62-1821	シダレザクラ
64	向野のエドヒガン	南砺市野口	南砺市林政課	0763-23-2033	エドヒガン
65	桜ヶ池	南砺市立野原	南砺市林政課	0763-23-2033	ソメイヨシノ、サトザクラほか
66	大門川沿い	南砺市山見、高瀬ほか	井波観光協会	0763-82-2539	ソメイヨシノ、サトザクラほか
67	干谷の宮桜	南砺市院瀬見	南砺市林政課	0763-23-2033	エドヒガン
68	赤祖父湖畔	南砺市川上中	南砺市林政課	0763-23-2033	ソメイヨシノ、サトザクラ
69	安居寺公園	南砺市安居	南砺市林政課	0763-23-2033	ソメイヨシノ
70	ふくみつ河川公園	南砺市福光	南砺市林政課	0763-23-2033	ソメイヨシノ、サトザクラ

資料 県森林政策課調(平成23年度選定)

(6)とやま水源の森、箇所一覧及び箇所位置図

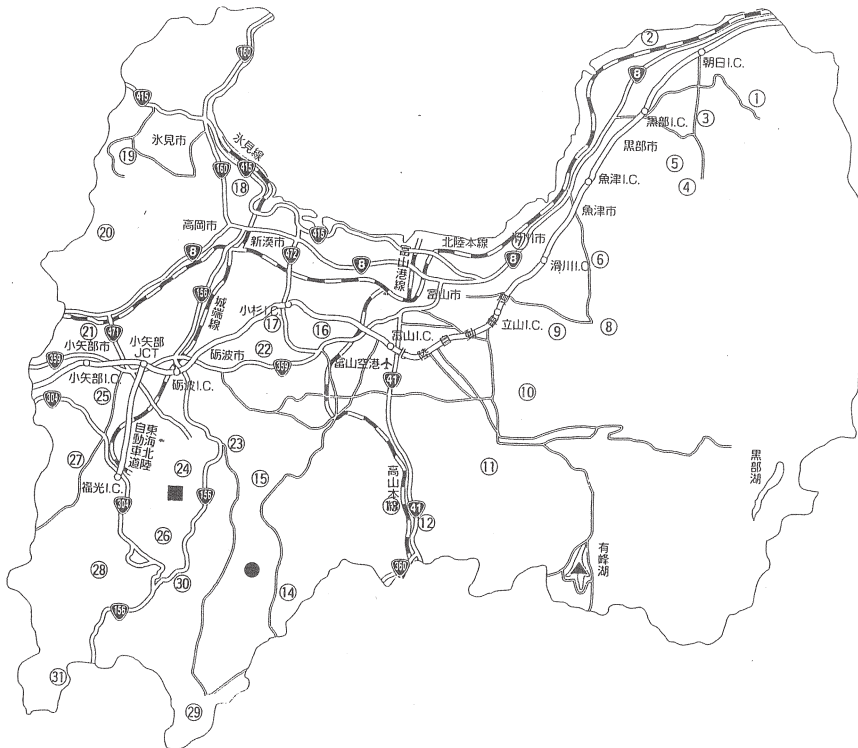
番号	森林の名称	選定基準	天然林と人工林の割合		水源の種類	主な見どころ
			天然林	人工林		
1	朝日小川水源の森 (朝日町)	①	90%	10%	朝日小川ダム	ブナやミズナラの新緑と紅葉 ダム湖周辺の公園・ハーブ園
2	杉沢の沢スギ (入善町)	④	100%	—	湧水	伏条更新の貴重な杉林・多様な植生 (国指定天然記念物)
3	舟見水源の森 (入善町)	③	62%	38%	渓流水	舟見山自然公園 ミズナラ林からヒメコマツへの変化
4	宇奈月水源の森 (黒部市)	①	95%	5%	渓流水	ブナやミズナラの新緑と紅葉 町名の由来地、温泉
5	嘉例沢森林公園 (黒部市)	②	90%	10%	湧水	ブナ林の宝庫、ワサビやカワモズクなど の水生植物、磨崖仏
6	古鹿熊水源の森 (魚津市)	①	90%	10%	角川ダム	ブナやミズナラの新緑と紅葉 雨乞いの本尊
7	行田公園 (滑川市)	②	70%	30%	湧水	市街地の中にある自然公園、ハナショウ ブ園、植物や野鳥の観察
8	千石川水源の森 (上市町)	①	85%	15%	上市川 第2ダム	コナラやミズナラの新緑と紅葉 千石森林公園、三枚滝
9	大岩水源の森 (上市町)	④	75%	25%	渓流水	火山の噴火による湖沼群 大岩山日石寺、そうめん
10	白岩川水源の森 (立山町)	①	55%	45%	白岩川ダム	ブナやミズナラの新緑と紅葉 ミズバショウの群生、国立立山少年自然の家
11	熊野川水源の森 (富山市)	①	90%	10%	熊野川ダム	ブナやミズナラの新緑と紅葉 ダム湖周辺の公園
12	下タ南部水源の森 (富山市)	③	66%	34%	渓流水及び 湧水	県下有数のスギの美林 野仏の里、神通峡
13	庵谷水源の森 (富山市)	④	70%	30%	渓流水	旧飛騨街道、庵谷峠からの展望、神通峡
14	白木峰水源の森 (富山市)	②	76%	24%	渓流水	ブナやチシマザサの群集、高原植物の宝庫 とやま21世紀の森
15	深道水源の森 (富山市)	④	73%	27%	渓流水	ブナ林の群生、ブナの新緑と紅葉、山菜採り 山田村指定文化財
16	古洞水源の森 (富山市)	②	95%	5%	古洞ダム	ダム周辺の多様な植生、野鳥の宝庫 山菜採り、自然活用村
17	笹尾池水源の森 (射水市)	③	42%	58%	笹尾池	渇水時にも涸れないため池、山菜の宝庫
18	太田水源の森 (高岡市)	②	90%	10%	与茂九郎池、 赤尾谷内池	二上山周辺最大のため池 太田自然休養村
19	桑の院水源の森 (氷見市)	③	53%	47%	桑の院池	農業の発展に貢献、縄文式土器の発掘
20	五位水源の森 (高岡市)	②	69%	31%	五位ダム	ダム湖周辺の景観 とやまふくおか家族旅行村
21	くりから水源の森 (小矢部市)	④	94%	6%	埴生大池	低山帯の貴重なブナ林 源平合戦の古戦場、埴生八幡宮
22	頼成・増山水源の森 (砺波市)	②	45%	55%	和田川ダム	郷土種のマスヤマズギ 県民公園頼成の森、増山城址公園
23	庄川湯谷水源の森 (砺波市)	②	70%	30%	湧水	グリーンシャワーの降る森 牛獄ふるさと歩道、三段の滝
24	八乙女・不動滝水源の森 (南砺市)	③	40%	60%	渓流水	閑乗寺自然公園、不動滝、不動滝の霊水

番号	森林の名称	選定基準	天然林と人工林の割合		水源の種類	主な見どころ
			天然林	人工林		
25	妃の清水の森 (南砺市)	④	57%	43%	湧水	安居寺周辺の自然環境緑地公園
26	縄ヶ池水源の森 (南砺市)	②	84%	16%	縄ヶ池	ブナやミズナラの新緑と紅葉 ミズバショウの群生(県指定天然記念物)
27	槍の先水源の森 (南砺市)	④	71%	29%	湧水	コナラやミズナラの新緑と紅葉 医王山自然公園
28	白中水源の森 (南砺市)	①	94%	6%	白中ダム	ブナやコナラの新緑と紅葉 ロックフィルダム
29	水無山水源の森 (南砺市)	①	57%	43%	水無ダム	ミズバショウの群生、高山植物の宝庫 白木水無自然公園
30	籠渡水源の森 (南砺市)	④	53%	47%	湧水	樹齢300年のなだれ防止林 泉の大杉、庄川峡
31	桂湖水源の森 (南砺市)	①	99%	1%	堺川ダム	有峰、黒部に次ぐ人工湖 ダム湖周辺の公園施設、B級漕艇場
全 国	ありみね		88%	12%	有峰ダム	薬詩岳の登山口、植物や野生動物の宝庫 有峰ふるさと自然公園
全 国	利賀ふれあいの森		52%	48%	湧水	樹齢300年のミズナラ、樹齢150年以上の 天然林、コウの貴水
全 国	赤祖父山のブナ林		100%	—	赤祖父池	ブナやミズナラの新緑と紅葉 ヘラブナ釣り、ユキツバキの名称

○ 「とやま水源の森」選定基準

- ①水道・用水等(ダム等)の取水源になっている森林
- ②レクリエーション・教養の場になっている森林
- ③水源かん養機能向上のための森林整備に適切にかつ積極的に実施されている森林
- ④歴史上、文化上価値の高い森林

「とやま水源の森」箇所位置図



資料 森林政策課(平成8年度選定)

(7) 自然公園等の概要

(イ) 自然公園等現況表

種 別	箇所数	面積 (ha)	県土面積に占 める割合(%)	概 要
国立公園	2	79,173	18.64	中部山岳、白山
国定公園	1	1,005	0.24	能登半島
県立自然公園	6	45,376	10.68	朝日、有峰、五箇山、白木水無、医王山、僧ヶ岳
県定公園	17	16,829	3.96	神通峡、呉羽丘陵、高岡古城、俱利伽羅、 庄川峡、大岩眼目、松倉城跡、増山城跡、 夢の平、稲葉山・宮島峡、桜ヶ池、 八乙女山・閑乗寺、片貝、立山山麓、牛岳、ふくおか 西山森林、臼が峰
自然環境保全地域	11	624	0.15	沢杉、縄ヶ池・若杉、愛本、東福寺、 神通峡、深谷、山の神、池の尻、 日尾御前、常楽寺、谷内谷
合 計	37	143,007	33.67	

(ロ) 自然公園の概要

区 分	名 称	面積(ha)	左のうち特別地域	指定年月日	関 係 市 町 村
国立公園	中部山岳	76,431	73,837	昭和9年12月4日	朝日町、黒部市、魚津市、 上市町、立山町、富山市
	白 山	2,742	2,742	昭和37年11月12日	南砺市
	小 計	79,173	76,579		
国定公園	能登半島	1,005	964	昭和43年5月1日	高岡市、氷見市
県立 自然公園	朝 日	9,623	9,355	昭和48年3月13日	朝日町
	有 峰	11,600	11,600	"	富山市
	五 箇 山	3,856	3,275	"	南砺市
	白木水無	11,554	6,473	昭和49年3月30日	富山市、南砺市
	医王山	2,943	1,548	昭和50年2月22日	南砺市
	僧ヶ岳	5,800	3,467	平成23年9月8日	魚津市、黒部市
小 計	45,376	35,718			
合 計	9か所	125,554	113,261		

(ハ) 県定公園の概要

名 称	面積(ha)	指定年月日	関 係 市 町 村	備 考
神通峡	1,160	昭和42年10月7日	富山市	
呉羽丘陵	487	"	富山市	一部都市公園と重複
高岡古城	22	"	高岡市	都市公園と重複
俱利伽羅	758	"	小矢部市	
庄川峡	835	昭和43年4月16日	砺波市	一部都市公園と重複
大岩眼目	2,880	昭和44年10月25日	上市町	
松倉城跡	1,083	平成4年3月26日	魚津市	
増山城跡	345	"	砺波市	一部都市公園と重複
夢の平	221	"	"	
稲葉山・宮島峡	757	"	小矢部市	
桜ヶ池	485	"	南砺市	一部都市公園と重複
八乙女山・閑乗寺	633	"	砺波市、南砺市	"
片貝	2,290	平成17年8月17日	魚津市	
立山山麓	980	"	富山市	
牛岳	2,431	"	富山市、砺波市、南砺市	
ふくおか西山森林	740	"	高岡市	
臼が峰	722	"	氷見市	
合 計	16,829			

資料 県自然保護課調(平成25年3月末日現在)

(二) 自然環境保全地域の概要

名 称	場 所	面 積 (ha)	指定年月日	特別地区 指定年月日	野生動植物保護 地区指定年月日	主な保全対象
沢 杉 自然環境保全地域	下新川郡入善町 吉原	2.67 (2.67)	昭48年10月20日 県告示 1,037号	昭51年12月25日 県告示 1,234号		黒部川末端扇状地の伏流水とサワスギ等の植生
縄ヶ池・若杉 自然環境保全地域	南砺市大鋸屋	315.70	昭48年10月20日 県告示 1,037号			山地帯における池沼湿原のミズバショウ及びブナ、ミズナラの天然林
愛 本 自然環境保全地域	黒部市宇奈月町 中ノ口	11.78 (1.89)	昭51年6月1日 県告示 548号	昭51年12月25日 県告示 1,234号		黒部川扇頂部の地形とウラジロガシ林
東福寺 自然環境保全地域	滑川市東福寺	71.55	昭51年6月1日 県告示 548号			河岸段丘等の地形と安山岩で形成された節理の露頭
神通峡 自然環境保全地域	富山市 寺津・片掛・庵谷	152.68 (45.04)	昭51年6月1日 県告示 548号	昭51年12月25日 県告示 1,234号		神通川のV字峡谷とウラジロガシ、アカシデ林
深 谷 自然環境保全地域	富山市八尾町 深谷	8.48 (1.75) ((1.75))	昭53年7月11日 県告示 717号	昭53年12月14日 県告示 1,305号	昭53年12月14日 県告示 1,306号	オオミズゴケ、モウセンゴケ等の湿性植物の群生地とハッコウトンボの生息地
山の神 自然環境保全地域	南砺市利賀村 阿別当	12.50 (12.50)	昭54年8月7日 県告示 934号	昭55年1月5日 県告示 1号		ブナ、ミズナラの天然林
池の尻 自然環境保全地域	魚津市二ヶ 池ノ尻	1.36 (1.36)	昭56年1月17日 県告示 23号	昭56年2月12日 県告示 116号		県内最大のミズバショウの純群落とモリアオガエル、クロサンショウウオの繁殖地
日尾御前 自然環境保全地域	富山市八尾町 内名	34.94 (34.94)	昭56年11月26日 県告示 1,210号	昭56年11月26日 県告示 1,212号		安山岩質凝灰岩の特異な地形と優れた天然林
常楽寺 自然環境保全地域	富山市婦中町 千里	10.99 (0.70)	昭61年7月9日 県告示 1,046号	昭61年10月17日 県告示 1,567号		低山丘陵地にあるウラジロガシの天然林
やちのたに 谷内容 自然環境保全地域	南砺市利賀村 百瀬川	1.13 (0.19) ((0.19))	昭61年 7月 9日 県告示 1,046号	昭61年10月17日 県告示 1,567号	昭61年10月17日 県告示 1,568号	低山地帯におけるオオミズゴケを中心とする湿性植物の群生地
計	11地域	623.78 (101.04) ((1.94))				

資料 県自然保護課(平成25年3月31日現在)

(注) ()内は特別地区面積、(())内は野生動植物保護地区面積。

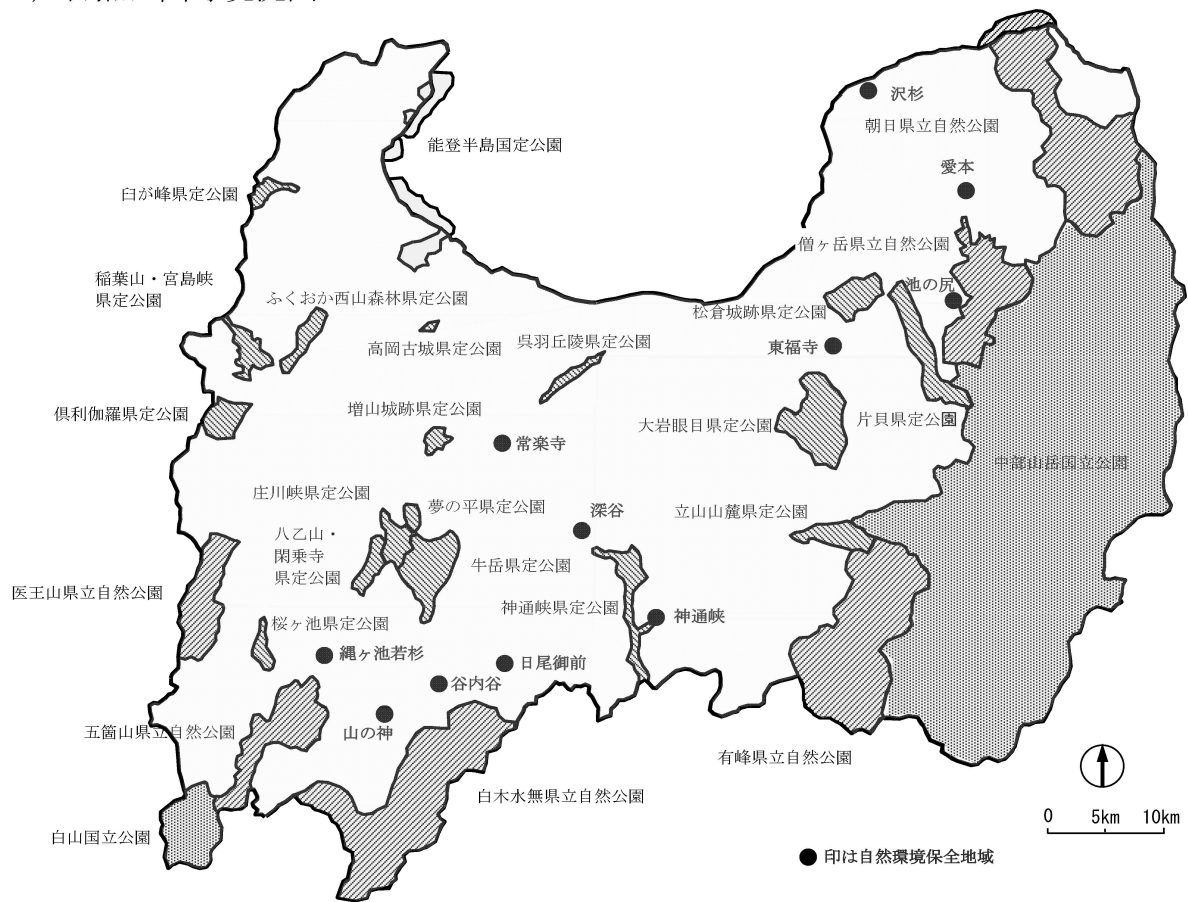
(ホ) 県民公園の概要

種別	名称	規模(ha)	設置の目的	開設年月
都市公園	県民公園新港の森	25	① 公害防止のためのグリーンベルトの確保 ② 県民の休息、散歩、遊戯、運動等総合的なレクリエーションの場の提供	57年10月
	県民公園太閤山ランド	117	県民に休息、散歩、遊戯、運動等総合的なレクリエーションの場の提供	58年7月
自然風致公園	県民公園頼成の森	115	県民に森林を生かした休養の場の提供	50年4月
	県民公園自然博物館「ねいの里」	12.9	県民に自然に関する学習の場の提供	56年6月
	県民公園野鳥の園	73	県民に自然探勝の場の提供 ②野鳥の保護	60年10月
指定公園	中央サイクリングロード	延長約15km	県民公園と有機的かつ一体的に機能する公園	52年4月
(遊歩道)	公園街道	延長19km	県民公園を結ぶ自然歩道	58年4月

資料 県環境政策課、自然保護課、都市計画課(平成25年3月31日現在)

(注) 中央サイクリングロードには、富山市花ノ木から射水市黒河までの間、遊歩道が併設されている。

(ヘ) 自然公園等現況図



(8) 林業関係事業等の市町村指定年度等一覧表

センター別	市町村別	地域森林計画樹立	市町村森林整備計画樹立	特定市町村	山村振興対策					過疎地域	豪雪対策		辺地数	経済地帯	
					振興山村	山村振興計画樹立					豪雪地帯	特別豪雪地帯			
						1期	2期	3期	4期						5期
新川	魚津市	H23	H23	H11	松倉	45	50	61				38		中間農業地域	
	滑川市	H23	H23	—								38	3	平地農業地域	
	黒部市	H23	H23	H18											
	(黒部市)	—	—	—	東布施	45	51					38		平地農業地域	
	(宇奈月町)	—	—	—								38	46	中間農業地域	
	入善町	H23	H23	—								38		平地農業地域	
	朝日町	H23	H23	H11	宮崎、境南保、山崎	43	48	55	8	14	1	38		中間農業地域	
富山	富山市	H23	H23	H17		19							7		
	(富山市)	—	—	—							38		—	都市的地域	
	(大沢野町)	—	—	—							38		—	中間農業地域	
	(大山町)	—	—	—	大山、福沢	46	53	61	9			38	46	—	中間農業地域
	(八尾町)	—	—	—	卯花、野積仁歩、大長谷	47	52	59	6	11		38	48	—	山間農業地域
	(婦中町)	—	—	—								38		—	平地農業地域
	(山田村)	—	—	—	全域	46	52	57	4	11	1	38	46	—	中間農業地域
	(細入村)	—	—	—							1	38	51	—	山間農業地域
	舟橋村	—	—	—								38			平地農業地域
	上市町	H23	H23	H11	大岩、白萩	43	47	54	19			38	46	2	中間農業地域
立山町	H23	H23	H11	東谷	47	53	60	10			38	48	1	中間農業地域	
高岡	高岡市	H25	H25	H17		20									
	(高岡市)	—	—	—							38			都市的地域	
	(福岡町)	—	—	—	五位山	47	54	63				38	4	平地農業地域	
	氷見市	H25	H25	H11								38		35	中間農業地域
	小矢部市	H25	H25	H11								38		3	平地農業地域
	射水市	H25	H25												
	(新湊市)	—	—	—								38			都市的地域
	(小杉町)	—	—	—								38			都市的地域
	(大門町)	—	—	—								38			平地農業地域
(下村)	—	—	—								38			平地農業地域	
(大島町)	—	—	—								38			平地農業地域	
砺波	砺波市	H25	H25	H16										3	
	(砺波市)	—	—	—								38		—	平地農業地域
	(庄川町)	—	—	—								38	54	—	中間農業地域
	南砺市	H25	H25	H16							1			8	
	(城端町)	—	—	—	叢谷	44	51				—	38	54	—	中間農業地域
	(平村)	—	—	—	全域	42	49	57	5	13	—	38	46	—	山間農業地域
	(上平村)	—	—	—	全域	41	48	55	4	11	—	38	46	—	山間農業地域
	(利賀村)	—	—	—	全域	40	49	56	7		—	38	46	—	山間農業地域
	(井波町)	—	—	—							—	38		—	平地農業地域
	(井口村)	—	—	—							—	38		—	平地農業地域
(福野町)	—	—	—							—	38		—	平地農業地域	
(福光町)	—	—	—	西太美、太美山	44	50	56	3		—	38	54	—	中間農業地域	
富山県															
合計		14	14	26		14	14	12	9	5	4	35	13	66	

資料 森林政策課ほか調

(9) 林業関係団体一覧

平成26年4月1日現在

団 体 名	郵便番号	所 在 地	代 表 者	電話番号	FAX番号
富山県森林組合連合会	930-2226	富山市八町6931	代表理事 理事会長	内藤 邦彦	434-3351 434-1794
富山県山林協会	930-0096	富山市舟橋北町4-19 県森林水産会館	会 長	高平 公嗣	441-5737 441-5714
(公社) とやま緑化推進機構	〃	〃	理事長	高木 繁雄	441-6186 433-6100
富山県樹苗緑化協同組合	〃	〃	理事長	加茂 輝隆	433-0361 433-0361
富山県木材組合連合会	939-0311	射水市黒河新4940	会 長	西村 亮彦	(0766) 30-5101 (0766) 30-5102
富山県木材協同組合連合会	〃	〃	理事長	〃	〃
富山県木材青壮年会	930-0108	富山市呉羽本郷2453	会 長	西村 元秀	434-2334 434-2513
林業・木材製造業労働災害防止協会 富山県支部	930-2226	県森連内	支部長	内藤 邦彦	434-3351 434-1794
(一社)富山県建設業協会	930-0094	富山市安住町3-14 建設会館	会 長	近藤 駿明	432-5576 432-5579
富山県緑化造園土木協会	939-8206	富山市布瀬町2-4-16	〃	加茂 輝隆	423-1023 423-7400
(一社)富山県建築組合連合会	939-8251	富山市西荒屋25-4	〃	丸田 和重	428-8255 428-8277
富山県営林管理員会	930-2226	県森連内	〃	村上 伸治	434-3351 434-1794
富山県林業研究グループ協議会	930-8501	県森林政策課内	〃	林下 博	444-3387 444-4428
富山県水源林造林協議会	930-2226	県森連内	〃	澤崎 義敬	431-4292 442-5501
富山県林業構造改善協議会	930-2226	県森連内	〃	内藤 邦彦	434-3351 434-1794
富山県林業用優良種苗 需給調整協議会	930-8501	県森林政策課内	〃	須沼 英俊	444-3389 444-4428
富山県林政協議会	〃	〃	〃	〃	444-3388 〃
富山県森林審議会	〃	〃	〃	宮口 侗迪	444-3385 〃
富山森林管理署	939-8214	富山市黒崎字塚田割591-2	署 長	加藤 昭広	424-4931 424-4934
(独)森林総合研究所森林農地整備センター 富山水源林整備事務所	930-0096	富山市舟橋北町4-19 県森林水産会館	所 長	松下 聡	431-4292 442-5501
(公社) 富山県農林水産公社	〃	〃	理事長	寺林 敏	441-7394 432-7086
(公財) 花と緑の銀行	939-2713	富山市婦中町上轡田42	〃	寺林 敏	466-2425 465-5923
伏木富山新港植物検疫協会	934-0095	高岡市石丸704-10	会 長	柴 秀木	(0766) 82-5523 (0766) 82-2364
富山県森林・木材研究所振興協議会	939-0311	県木連内	会 長	柴 秀木	(0766) 30-5101 (0766) 30-5102
富山県木材輸入協議会	939-0311	県木連内	会 長	田邊 嶽之	〃 〃
富山県素材生産組合	939-0311	県木連内	理事長	島田 勝由	(0766) 30-5101 (0766) 30-5102

注:明記のない限り、電話・FAX番号の市外局番は076

県森林政策課調

平成24年度

富山県森林・林業統計書
平成26年4月刊行

編集 富山県農林水産部
発行 富山市新総曲輪1番7号
電話(代)076-431-4111

本書に使われている紙は、日本の森林を育てるために
間伐材を積極的に使用しています。