

平成 30 年 度

富 山 県 森 林 ・ 林 業 統 計 書

令和 2 年 5 月 刊 行

富 山 県 農 林 水 産 部

利用される方々に

1. 本書は、県森林政策課、自然保護課、統計調査課、農林水産総合技術センター、中部森林管理局、北陸農政局、県森林組合連合会、その他関係官公署・団体から収集した資料により編集しています。
2. 本書は原則として、平成 26 年(年度・暦年)から平成 30 年(年度・暦年)の 5 ヶ年間の資料に基づき作成したものです。
3. 特に注記しない限り、年度は平成 31 年 3 月 31 日現在で、年次は 30 年 12 月 31 日現在のものです。
4. 各統計の単位は、表の右肩に示してあります。また、小数第一位以下を四捨五入しているため、各数の計が総数に一致しない場合があります。
5. 統計表の符号の用法は次のとおりです。
 - 「 0 」 . . . 数値が単位未満のもの
 - 「 - 」 . . . 該当数値がないもの
 - 「 … 」 . . . 該当数値不詳のもの
 - 「 △ 」 . . . 負数(マイナス)のもの
6. 市町村合併により平成 16 年 11 月 1 日に砺波市、南砺市、平成 17 年 4 月 1 日に富山市、同年 11 月 1 日に高岡市、射水市、平成 18 年 3 月 31 日に黒部市が新たに誕生しましたが、それぞれの新市に記載してある数値は、新市を対象とした調査数値があるものに対してはその数値を、合併前の市町村を対象とした調査数値しかないものについては合併前の市町村の数値を合算しています。
7. 本書についてのお問い合わせは、各表脚注に揚げた諸機関又は県森林政策課にお願いします。

目 次

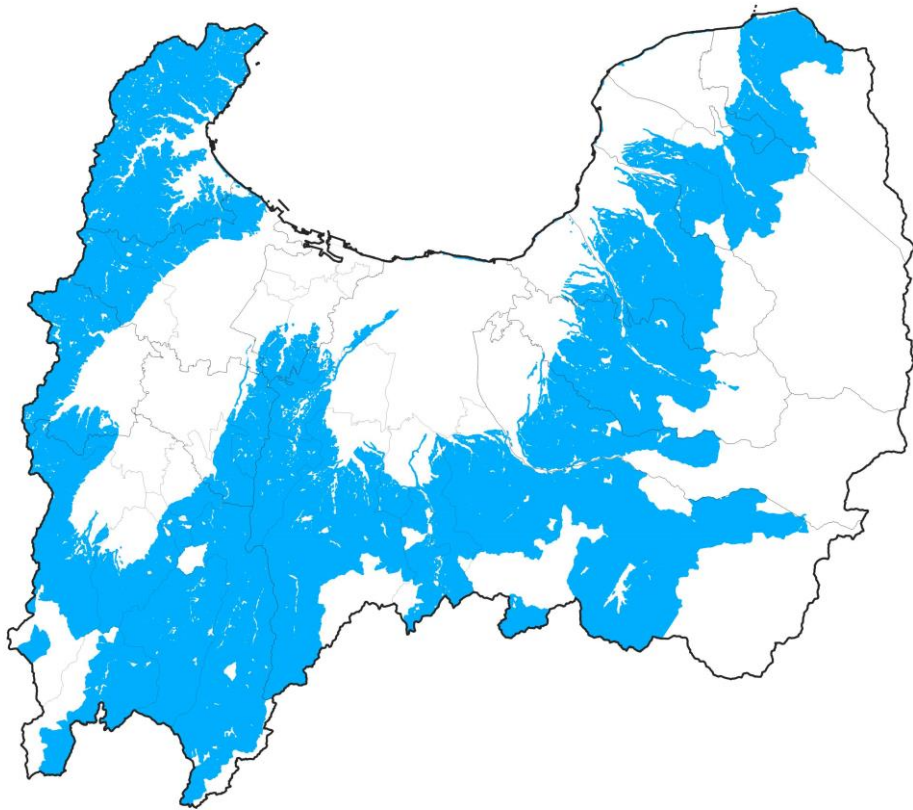
富山県の森林・林業の概況	頁
富山県の森林・林業の主要指標.....	1
1 森林資源の現況.....	2
2 造林等.....	5
3 林産物生産.....	6
4 森林組合.....	8
5 森林被害.....	10
6 治山.....	11
7 保安林.....	12
8 林地開発許可.....	13
9 市町村別森林率.....	13
10 水と緑の森づくり事業.....	14
統 計 表	
1 人口・土地	
(1)人口・就業者数.....	18
(2)土地.....	20
2 森林の概況	
(1)市町村別所有形態別森林面積.....	22
(2)市町村別林種別面積、蓄積(民有林).....	24
(3)全県森林計画区別、樹種別森林資源表(民有林).....	28
(4)全県森林計画区別、樹種別齢級別森林資源表(民有林).....	29
(5)私有林の市町村別、所有形態別森林面積.....	50
(6)市町村別標高階別森林面積(民有林).....	52
(7)市町村別傾斜階別森林面積(民有林).....	54
(8)市町村森林整備計画における重視すべき機能に応じた 森林の区分等の面積.....	56
3 森林計画	
(1)森林経営計画.....	58
4 水と緑の森づくり	
(1)里山林・混交林等整備状況.....	60
(2)県民参加による森づくり年間参加延べ人数等.....	62
(3)森の寺子屋開催実績.....	62
(4)県民による森づくり提案事業(県民実践活動)実績.....	62
(5)「とやまの森づくりサポートセンター」への登録団体一覧.....	63

5	造林	
	(1) 造林実績	66
	(2) 山行苗木需給実績(針葉樹)	67
	(3) 林業用種苗生産者経営体別苗畑面積	67
	(4) 採種園(育種母樹林)の状況	68
	(5) 採穂園(育種母樹林)の状況	68
	(6) 民有林適地適木調査実績(土壌型別分布表)	69
6	林道・作業道	
	(1) 林道現況	70
	(2) 林道事業実績	72
	(3) 作業道(路)現況	74
	(4) 市町村別作業道(路)開設実績	76
	(5) 緑資源幹線林道事業の概況	78
	(6) 山のみち地域づくり交付金事業の概況	80
7	林業機械	
	(1) 林業機械の推移	81
	(2) 高性能林業機械の推移	81
8	林業構造改善事業	
	(1) 市町村別事業実績総括表	82
9	林業金融	
	(1) 林業・木材改善資金の貸付実績	85
	(2) 木材産業等高度化推進資金の貸付状況(年度末貸付残高)	85
10	林産物	
	(1) 素材需給量	86
	(2) 素材生産量(用途別、樹種別)	86
	(3) 製材動態	86
	(4) 製材用素材の樹種別入荷量	88
	(5) 木材チップ需給状況	88
	(6) 木材チップ工場数	88
	(7) 特用林産物生産量	90
11	森林被害	
	(1) 森林病虫害等防除実績	92
	(2) 森林保険契約と損害てん補実績	93
12	森林組合	
	(1) 森林組合連合会の構成	94
	(2) 森林組合の構成	94
	(3) 森林組合の事業内容	94
	(4) 生産森林組合	94

13	林業労働, 入会林野, 林業後継者	
	(1) 林業担い手数	96
	(2) 入会林野等整備事業実績	98
	(3) 林業グループ(林業研究グループ)の現況	98
	(4) 青年林業士、指導林家、普及指導協力員、認定森林施業プランナー、 林業作業士等、認定事業体	99
	(5) 花とみどりの少年団の現況	102
14	県営林	
	(1) 県有林種別面積	104
	(2) 県行造林種別面積	105
	(3) 県有林の現況	106
	(4) 水源林造成基金による取得用地	107
	(5) 県行造林の現況	108
15	治山	
	(1) 治山事業実績	110
	(2) 緊急治山等事業、施設災害復旧事業および県単治山事業実績	112
	(3) 山地災害危険地区数	114
16	保安林	
	(1) 保安林の種類別面積	116
	(2) 保安林の解除実績	120
	(3) 林地開発許可状況	121
17	鳥獣保護管理及び狩猟	
	(1) 狩猟者登録証交付状況	122
	(2) 狩猟者登録を受けた者による鳥類捕獲数	122
	(3) 狩猟者登録を受けた者による獣類捕獲数	122
	(4) 捕獲許可を受けた者による鳥類捕獲数	122
	(5) 捕獲許可を受けた者等による獣類捕獲数	122
	(6) 鳥獣保護区等一覧	123
18	緑化	
	(1) 緑の羽根募金状況	126
19	試験研究	
	(1) 農林水産総合技術センター森林研究所	127
	(2) 農林水産総合技術センター木材研究所	128
20	付表	
	(1) 森林・林業行政年表	129
	(2) とやま森林浴の森、箇所一覧及び箇所位置図	130
	(3) とやま花の名所、箇所一覧	132
	(4) 富山さくらの名所、箇所一覧	134
	(5) とやま水源の森、箇所一覧及び箇所位置図	136

(6) 県市町村の木・花木・花の一覧.....	138
(7) 自然公園等の概要.....	139
(8) 林業関係事業等の市町村指定年度等一覧.....	142
(9) 林業関係団体一覧.....	143

富山県の森林・林業の概況



富山県の地域森林計画対象森林

富山県の森林・林業の主要指標

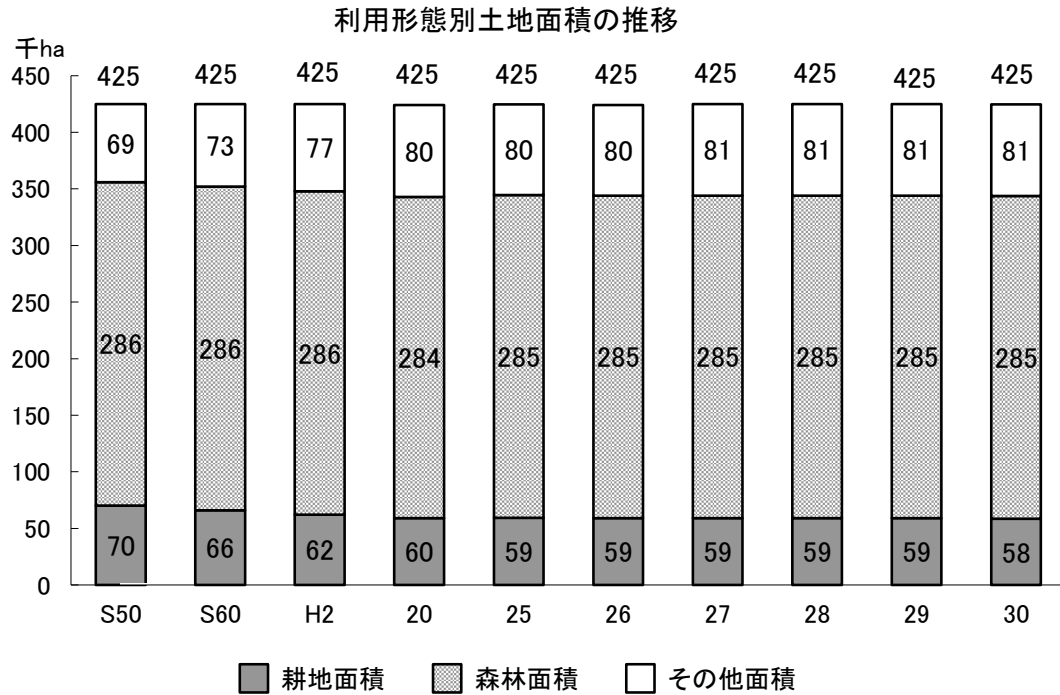
区分	富山県数値	全国順位	(参考) 全国計	備考(出典・調査時期)		
総土地面積	425 千ha	33位	37,797 千ha	平成28年度森林資源現況調査(林野庁計画課・5年毎)		
森林面積	285 千ha	32位	25,048 千ha	〃		
森林率	67 %	25位	67 %	〃		
民 有 林	面積	180 千ha	38位	17,389 千ha	〃	
	蓄積	39,602 千m3	37位	4,015,575 千m3	〃	
	人 工	面積	51 千ha	42位	7,916 千ha	〃
		率	28 %	44位	46 %	〃
	林	蓄積	21,915 千m3	40位	2,795,379 千m3	〃
素材生産量	57 千m3 (97) 千m3	42位	21,640 千m3	平成30年木材需給報告書(農林水産省) (平成30年 森林政策課調べ)		
生しいたけ生産量	1,165 t	18位	70,390 t	平成30年特用林産基礎資料(林野庁)		
なめこ生産量	328 t	12位	23,350 t	〃		
林家戸数	6,004 戸	43位	828,973 戸	2015年農林業センサス(5年毎)		
林業就業者数	562 人	38位	63,663 人	平成27年国勢調査(5年毎)		
林業産出額	359 千万円	32位	46,344 千万円	平成30年林業産出額(農林水産省)		
森林組合数	4 組合	41位	621 組合	平成29年度森林組合統計(農林水産省)		
素材需要量	249 千m3	30位	26,545 千m3	平成30年木材需給報告書(農林水産省)		
外材依存率	51.0 %	5位	18.5 %	〃		
製材工場数	68 工場	35位	4,582 工場	〃		
民有林林道密度	8.9 m/ha	2位	5.1 m/ha	民有林森林整備施策のあらまし R元年12月		
保安林率	69 %	1位	41 %	平成30年度 保安林及び保安施設地区の概要		

注:出典・調査時点の違いにより、数値が次ページ以降の数値と一致しない場合がある。

1 森林資源の現況

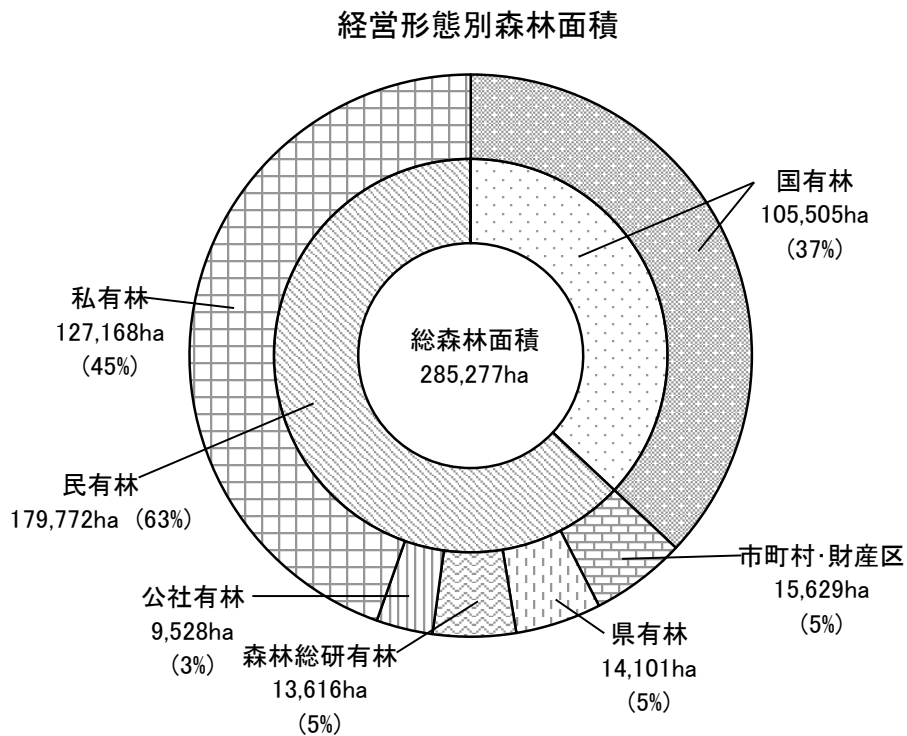
(1) 土地利用

本県の森林面積は285千haで、総土地面積425千haの67%を占め、全国平均とほぼ同じである。



(2) 経営形態別森林面積

経営形態別森林面積は国有林が37%、民有林63%であり、私有林は民有林の71%を占めている。

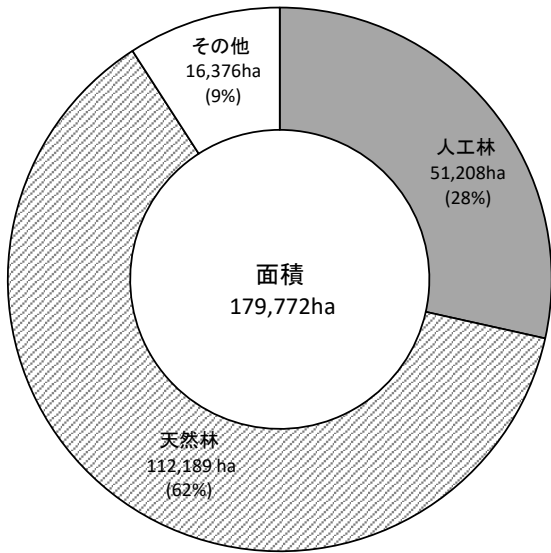


(3) 民有林の人天別・樹種別森林面積及び蓄積

本県の民有林面積は、人工林が51,208haで28%、天然林が112,189haで62%を占める。樹種の構成は、人工林ではスギが47,627haで93%、天然林ではブナが6,876haで6%を占める。

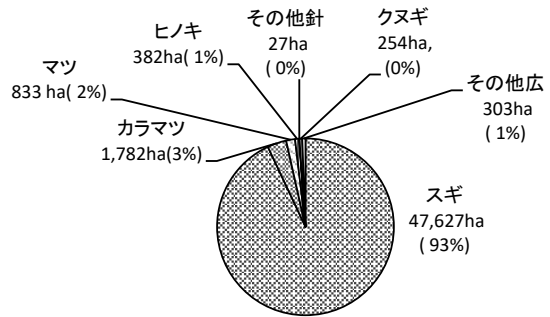
蓄積は、人工林が22,864千m³で56%、天然林が17,960千m³で44%を占める。樹種の構成は、人工林ではスギが22,365千m³で98%、天然林ではブナが1,185千m³で7%を占める。

人天別森林面積

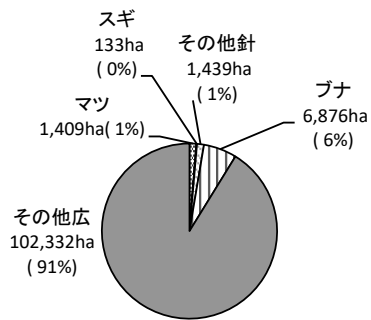


樹種構成

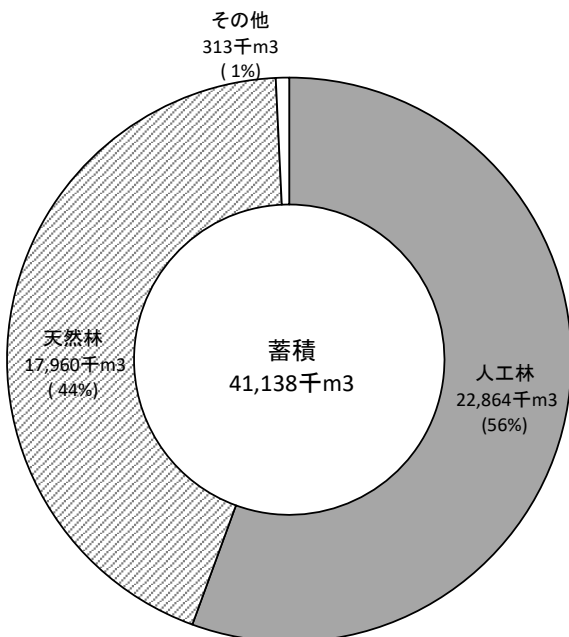
<人工林>



<天然林>

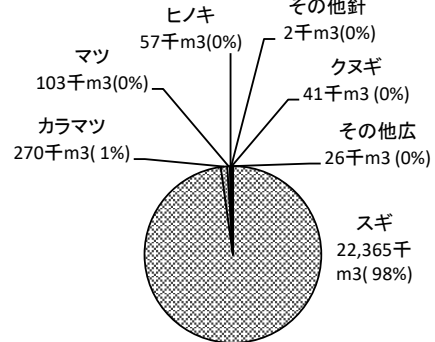


人天別森林蓄積

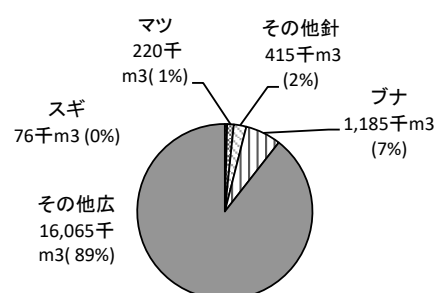


樹種構成

<人工林>

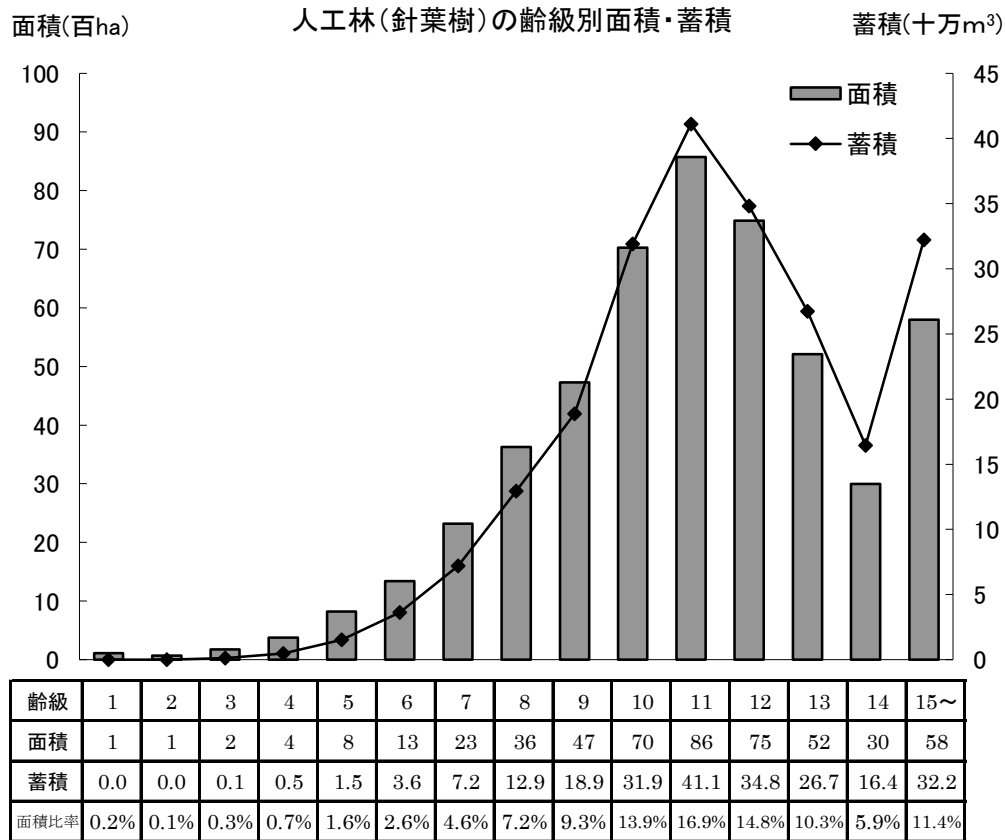


<天然林>



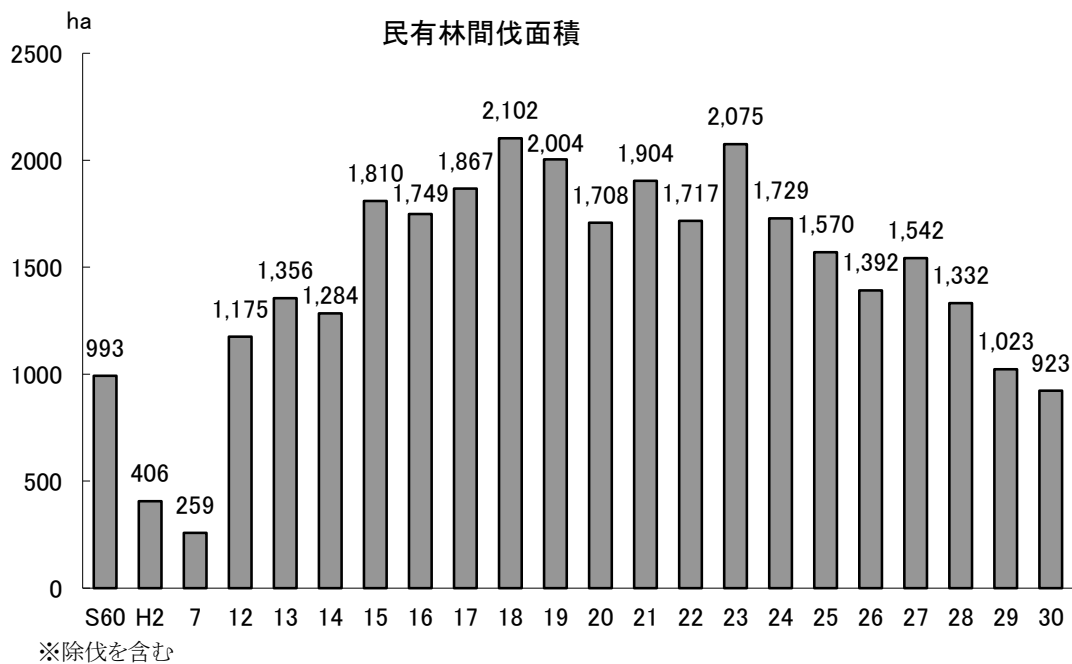
(4) 民有林人工林(針葉樹)の齡級構成

建築用材に適した9齡級以上の蓄積は2,021万m³で、全体の89%を占める。



(5) 民有林間伐実績

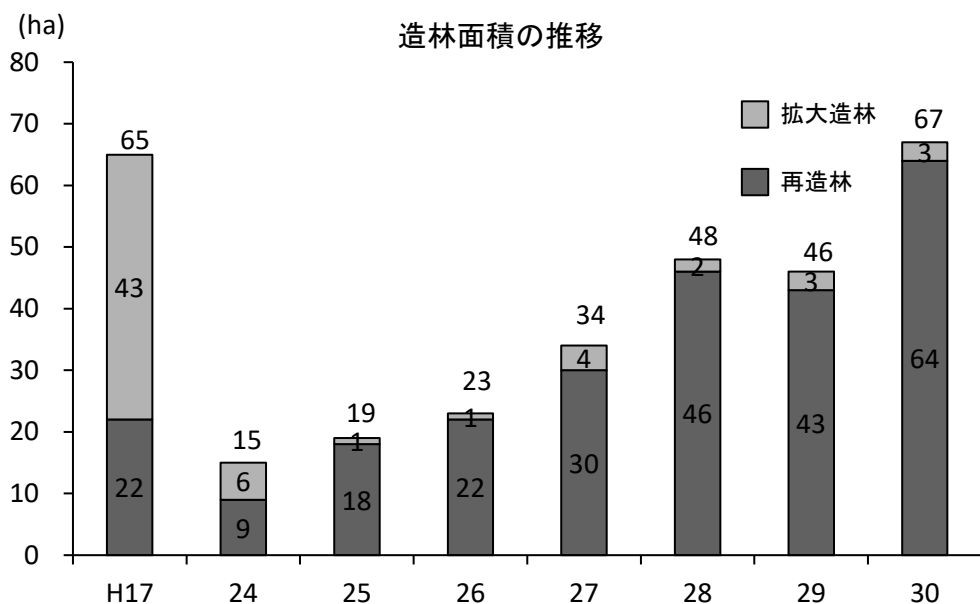
富山県森林・林業振興計画に掲げる指標である、R8年度時点の間伐目標(H2年からの累計)46,607haを達成するため、毎年約1,200haを目標として森林整備を進めている。



2 造林等

(1) 造林面積の推移

本県の造林面積は昭和42年度の2,232haをピークに減少を続け、平成24年度には15haとピーク時の1%未満に落ち込んだものの、その後は無花粉スギの植栽事業等により増加し、平成30年度は67haとなっている。



(2) 事業別造林実績

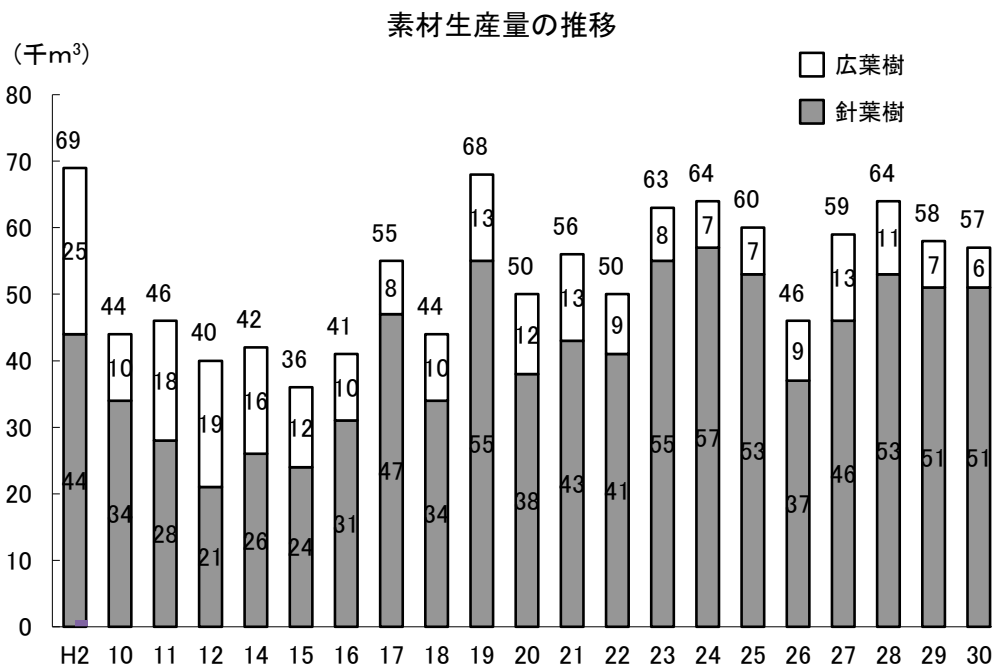
		H25	H26	H27	H28	H29	H30
再造林	造林公共事業	16	18	13	20	10	35
	無花粉スギ植栽事業	2	4	14	20	21	21
	森林総研造林			3	7	12	9
	再造林合計	18	22	30	46	43	64
拡大造林	造林公共事業	0				1	1
	治山事業	1	1	4	2	1	3
	拡大造林合計	1	1	4	2	3	3

3 林産物生産

(1) 木材

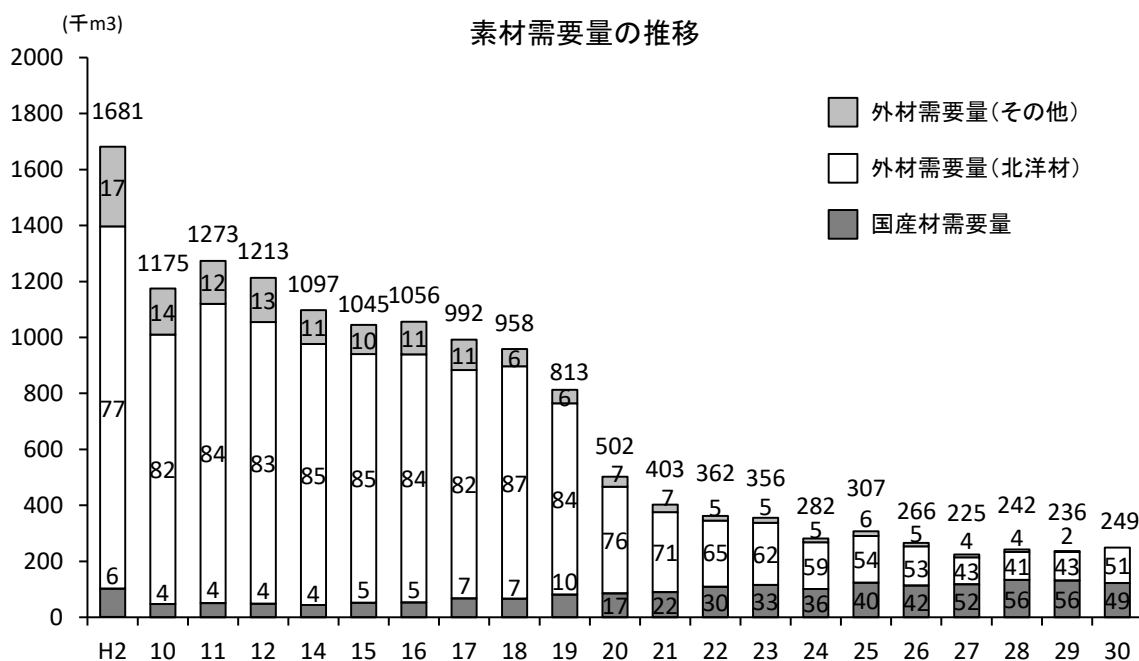
(ア) 素材生産

昭和55年は10万m³あった本県の素材生産量は年々減少し、平成15年度は3.6万m³まで落ち込んだが、近年は5～6万m³程度に増加している。



(イ) 木材の需要(素材)

平成27年にはじめて国産材の需要量が5割を越え、外材需要量を上回った。また、平成20年以降、北洋材の需要量は減少傾向にある。



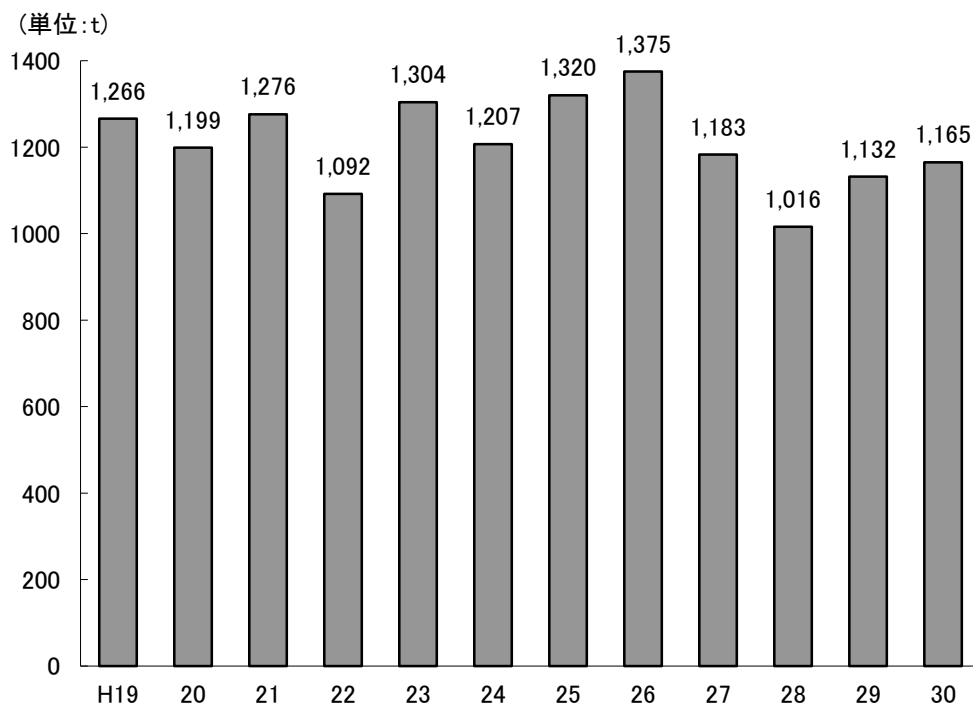
※注1 グラフ凡例内の数字はパーセンテージ(%), グラフ上の数字は需要量合計(千m³)を示す。

注2 平成30年外材需要量(北洋材)については、内訳が非公表のため、その他を含めた外材需要量の合計値。

注3 (ア)(イ)のグラフともに木材需給報告書より。

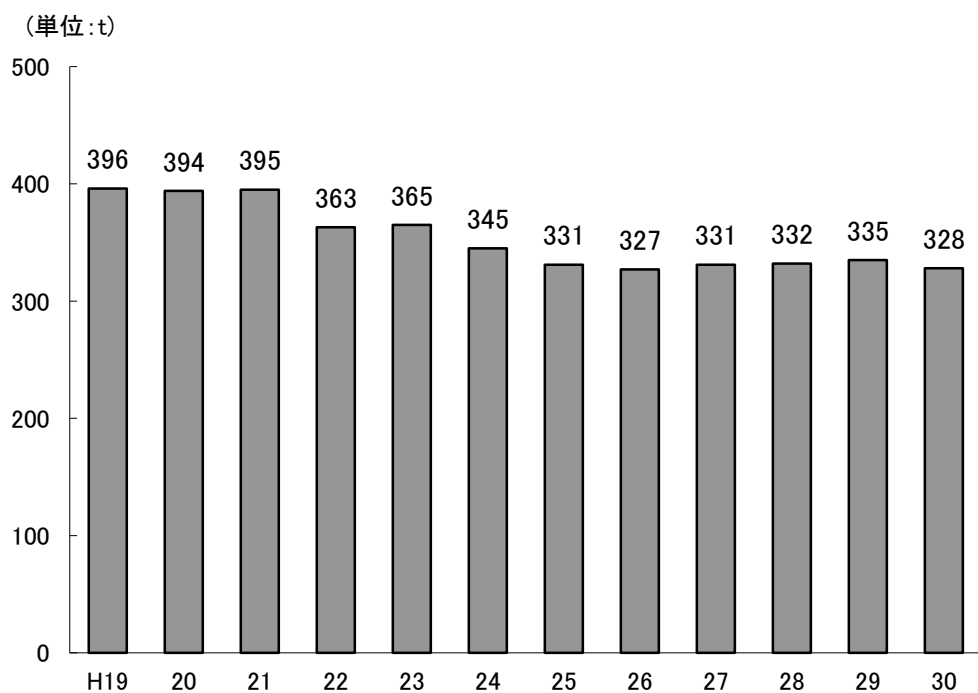
(2) 特用林産
(ア) 生しいたけ

生しいたけ生産量の推移



(イ) なめこ

なめこ生産量の推移



4 森林組合

(1) 森林組合の概況

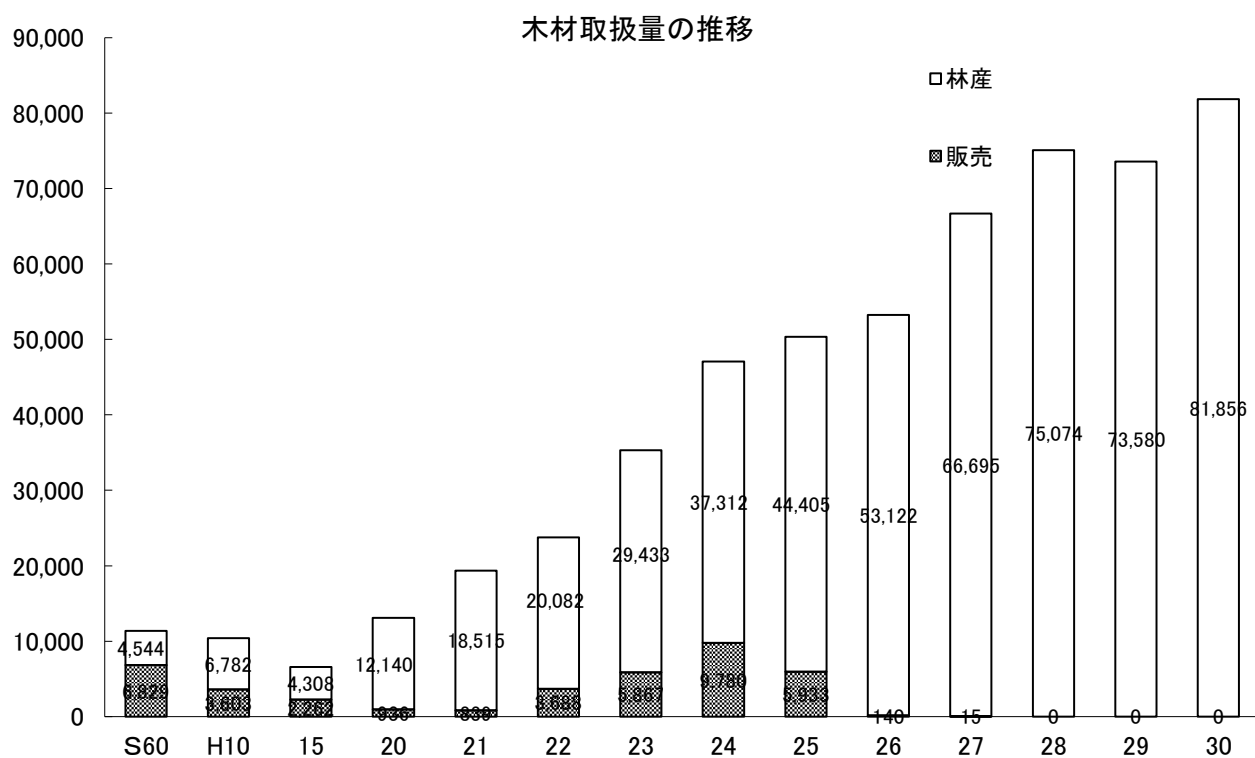
森林組合の平成30年度末総数は、4組合である。

森林組合の推移

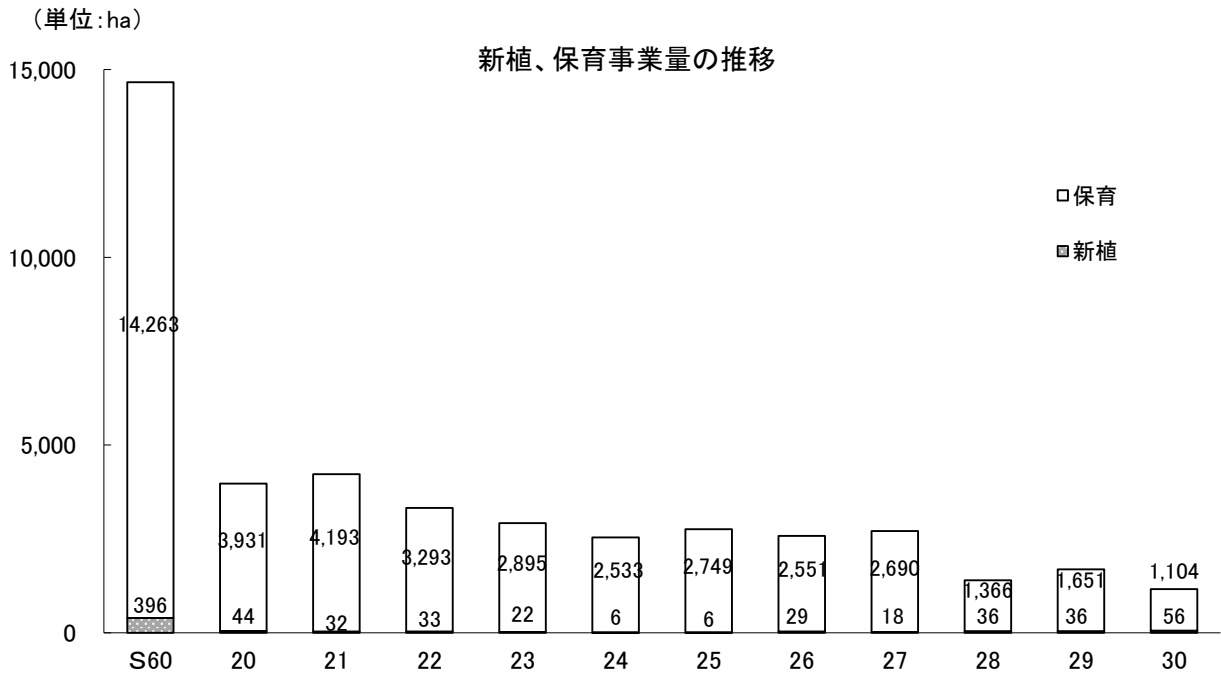
区 分	S60	H15	H20	H26	H27	H28	H29	H30
森 林 組 合 数	15	8	4	4	4	4	4	4
森 林 組 合 員 (人)	25,928	25,134	24,968	24,786	24,883	24,847	24,816	24,674
組 合 員 森 林 所 有 面 積 (ha)	152,165	146,532	145,940	139,552	139,528	139,471	131,253	139,463
払 込 済 出 資 金 額 (千 円)	324,418	426,292	572,359	577,086	577,615	577,719	578,278	577,544
当 期 剰 余 金 (千 円)	31,002	53,259	40,308	7,993	61,226	△68,133	40,768	27,068

(2) 木材取扱量

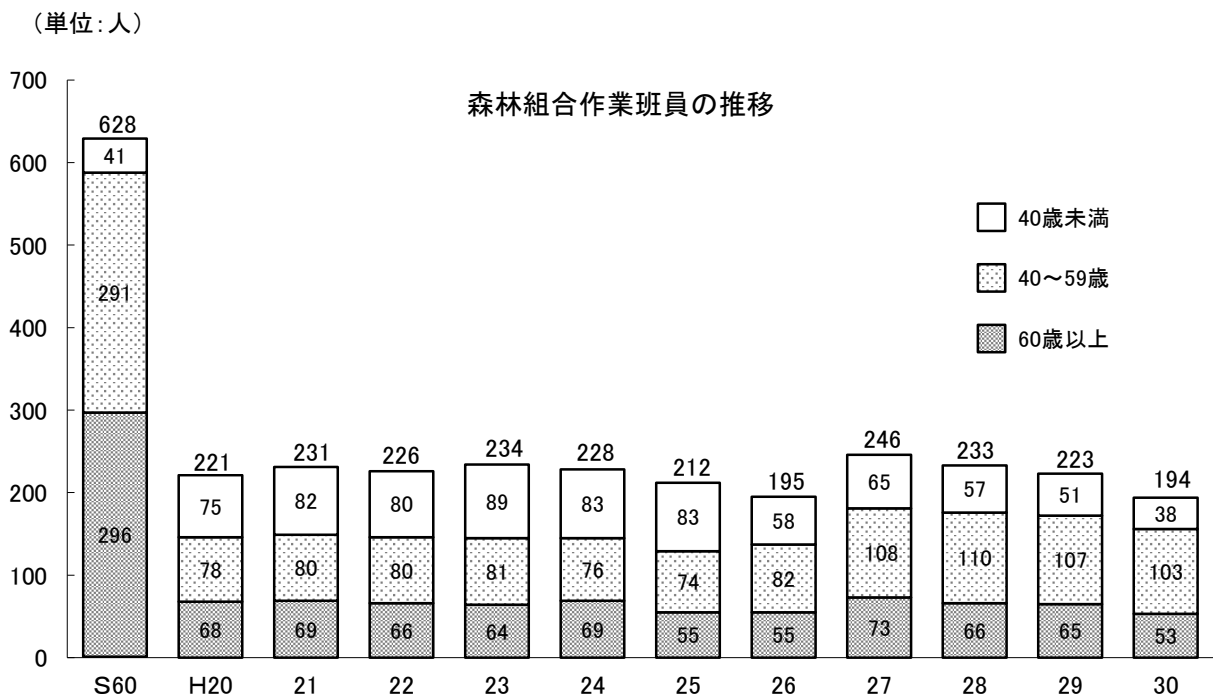
(単位: m³)



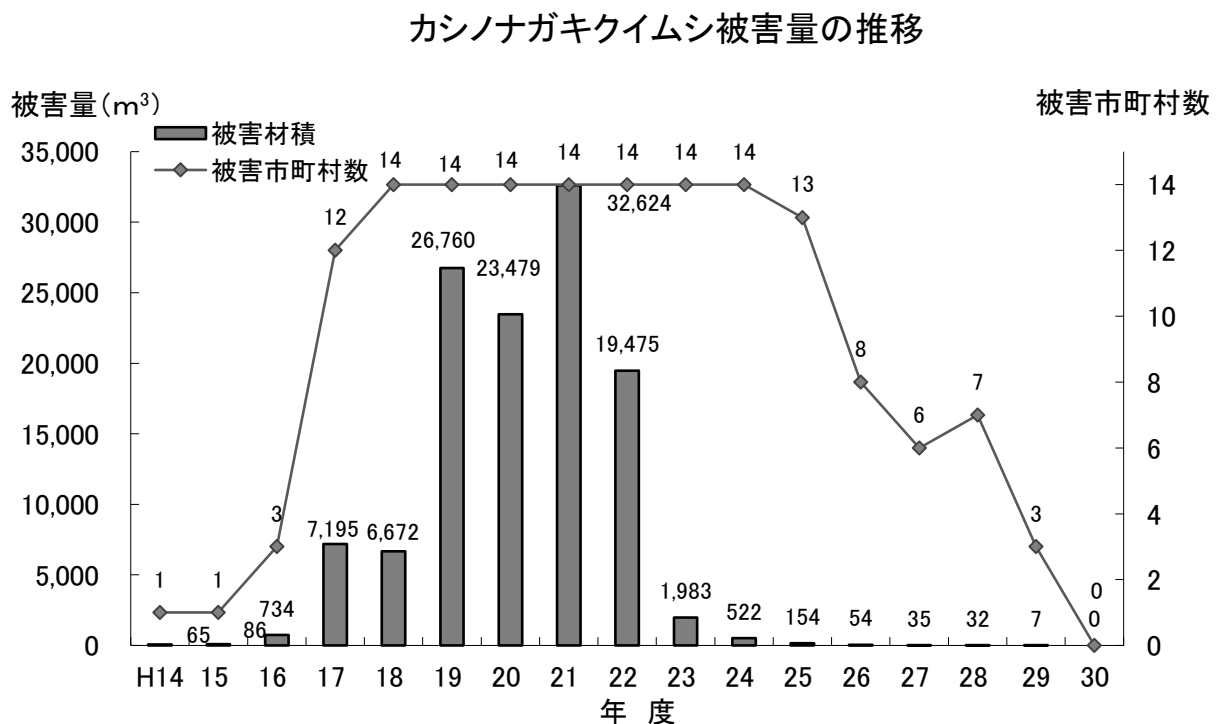
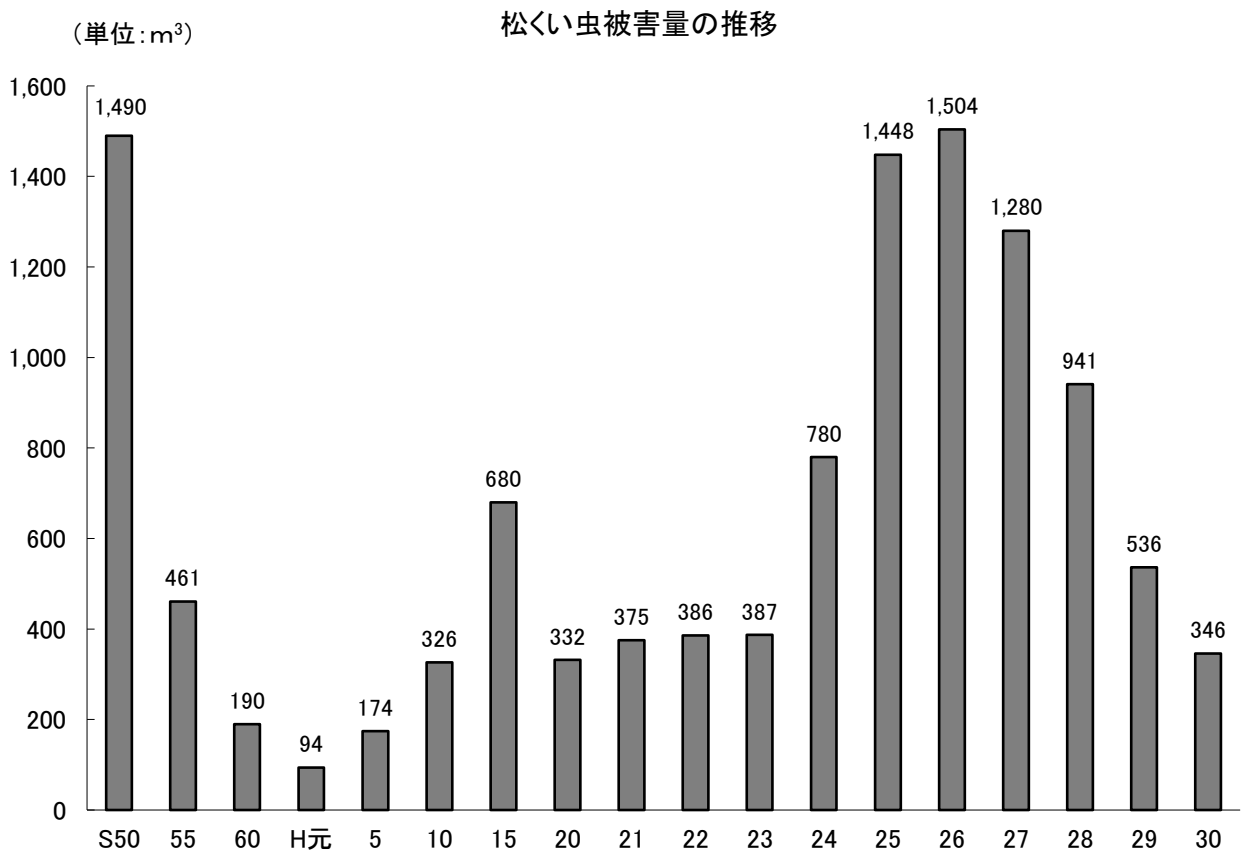
(3) 森林造成事業



(4) 森林組合作業班員

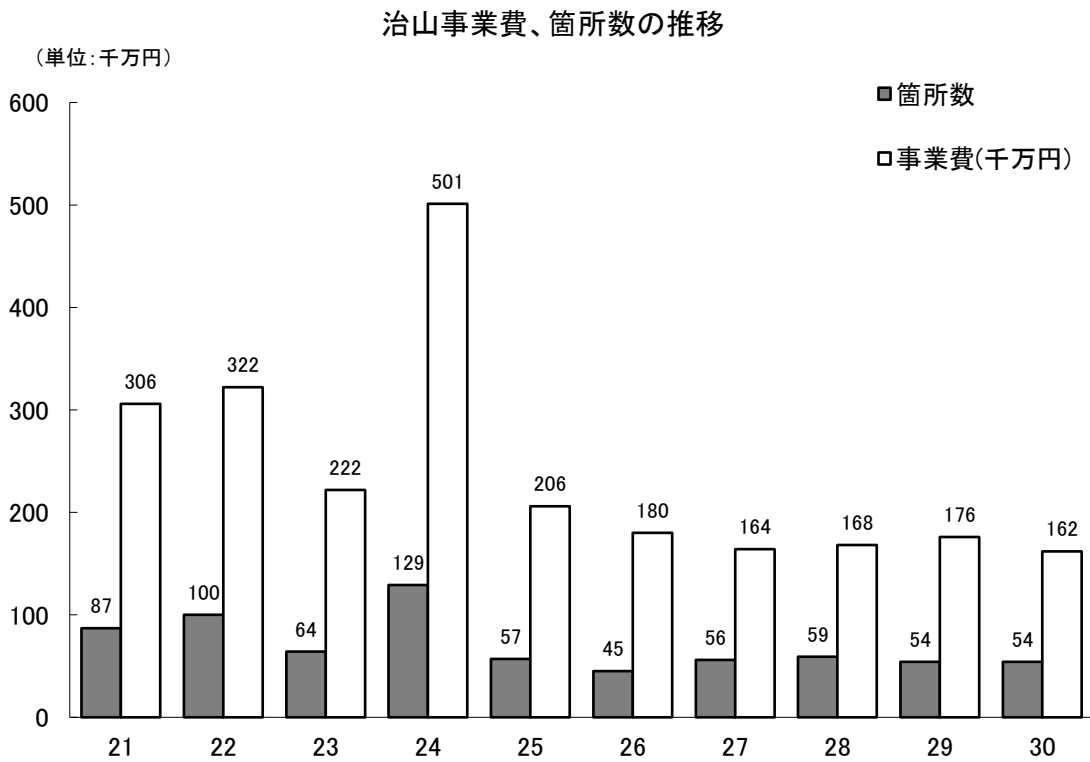
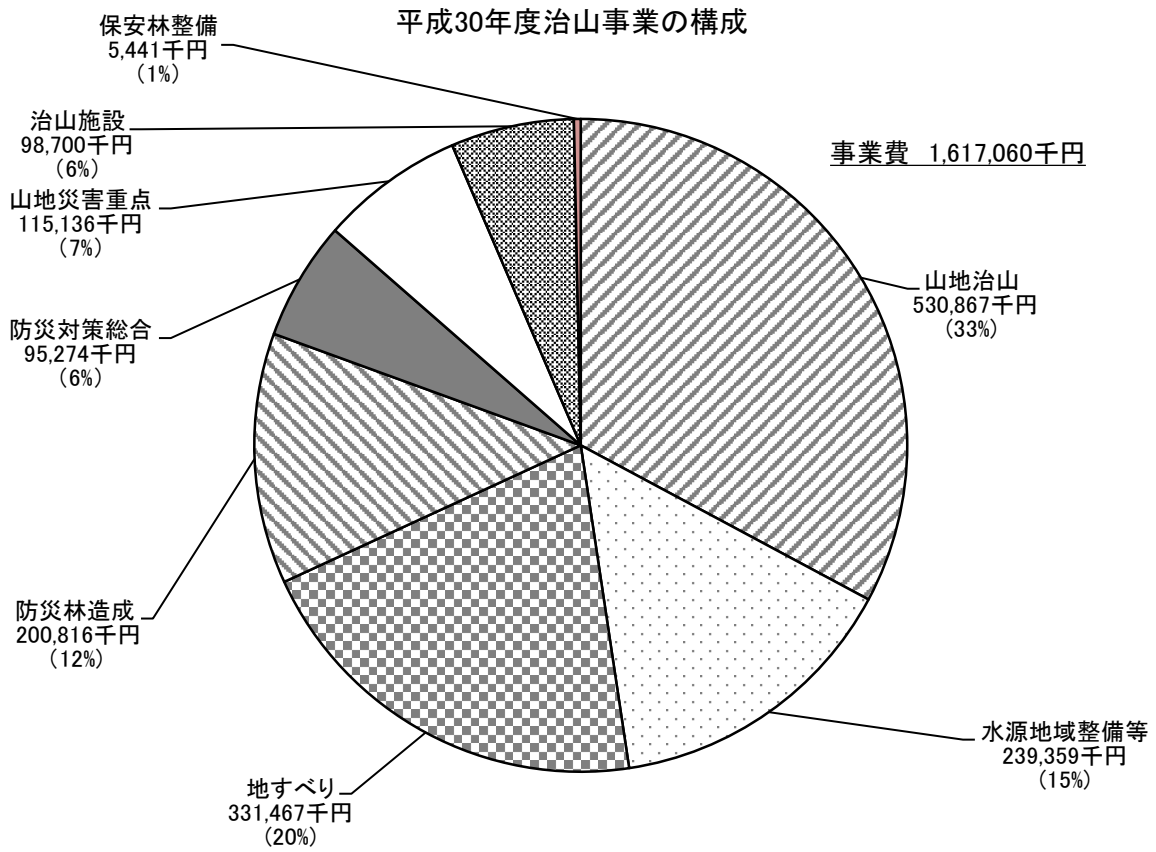


5 森林被害



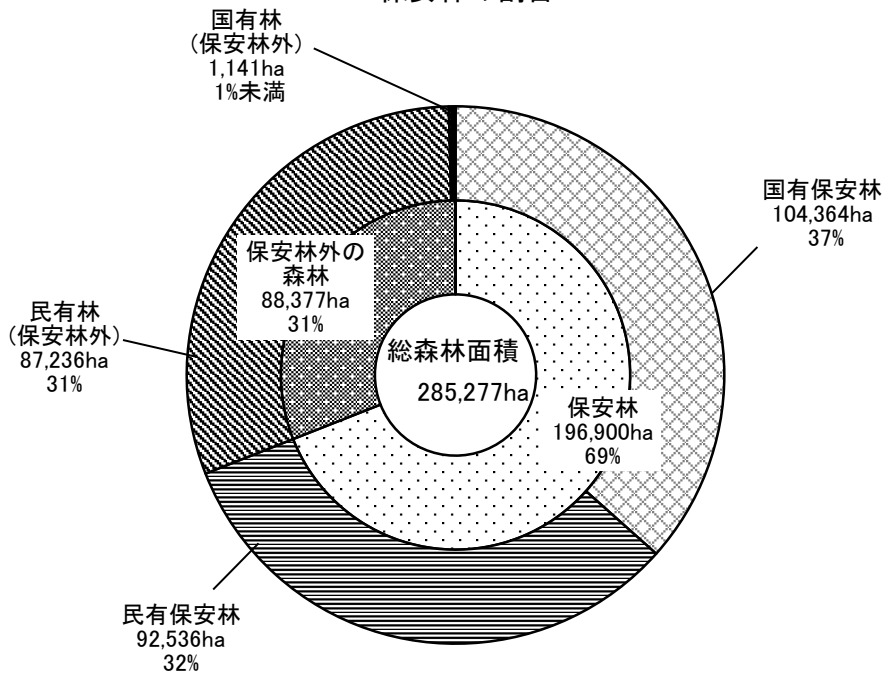
注 平成16年度以降の被害市町村数は、合併後の市町村数としている。

6 治 山

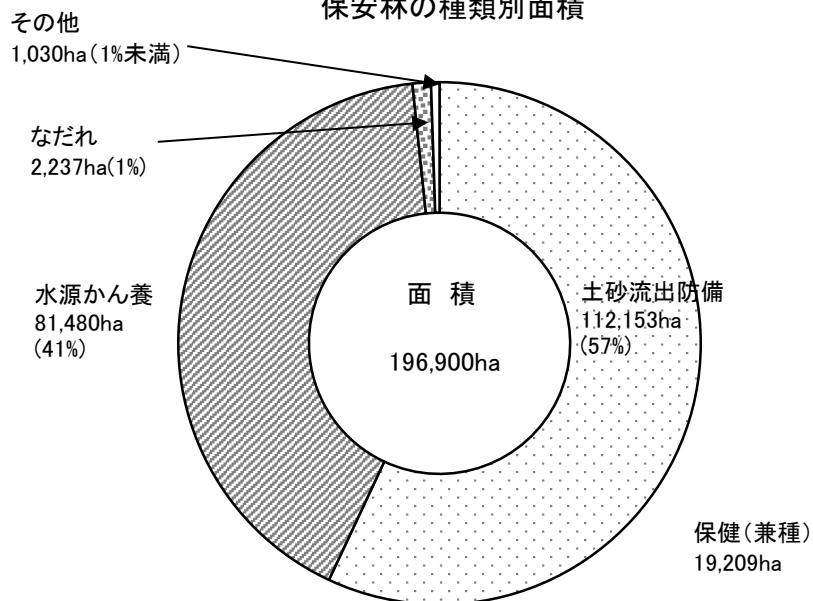


7 保安林

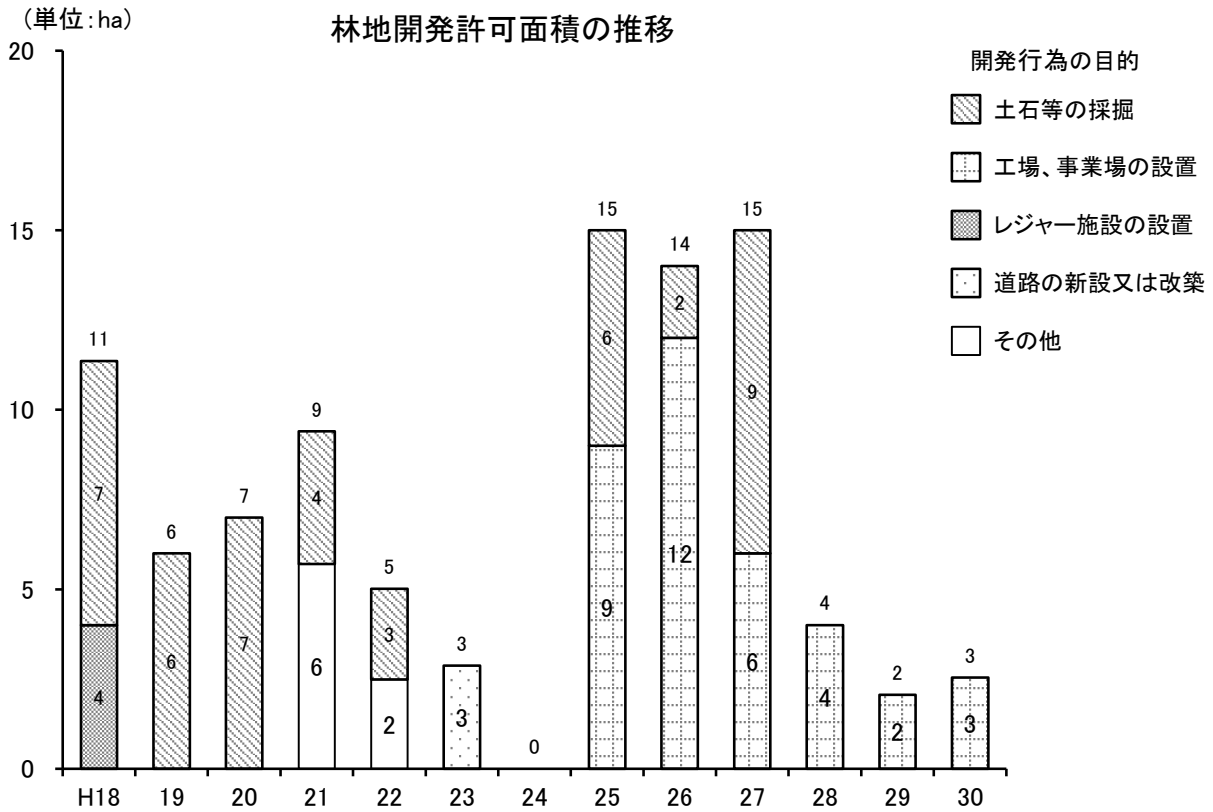
保安林の割合



保安林の種類別面積

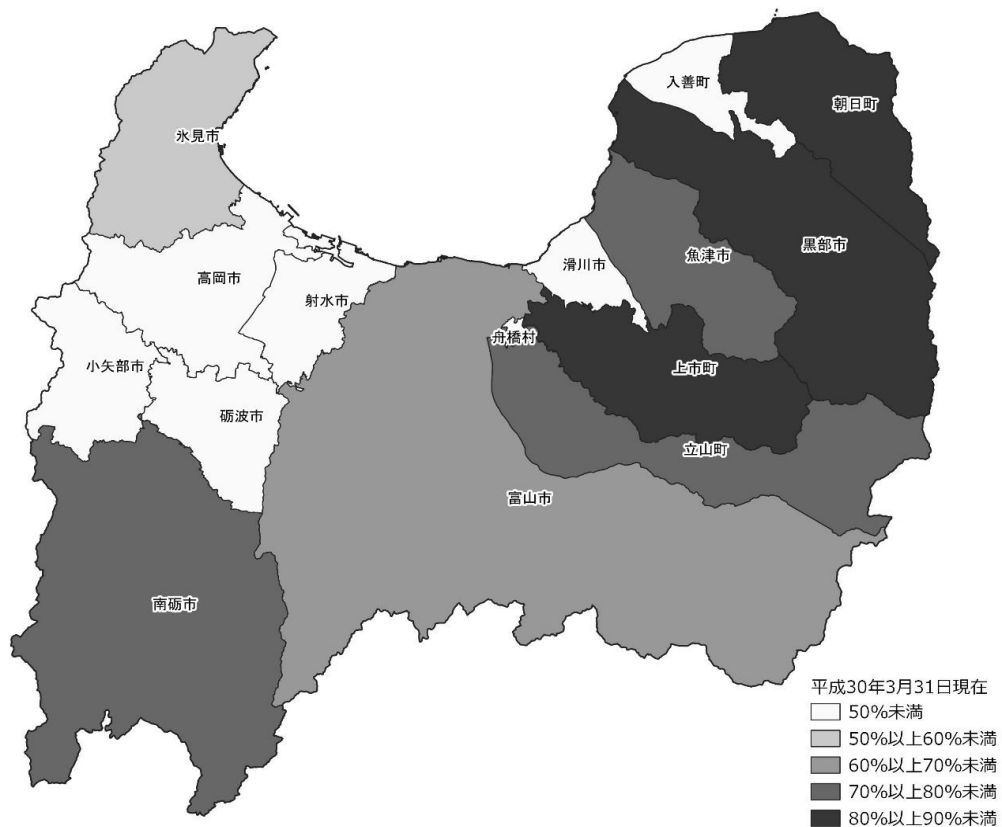


8 林地開発許可

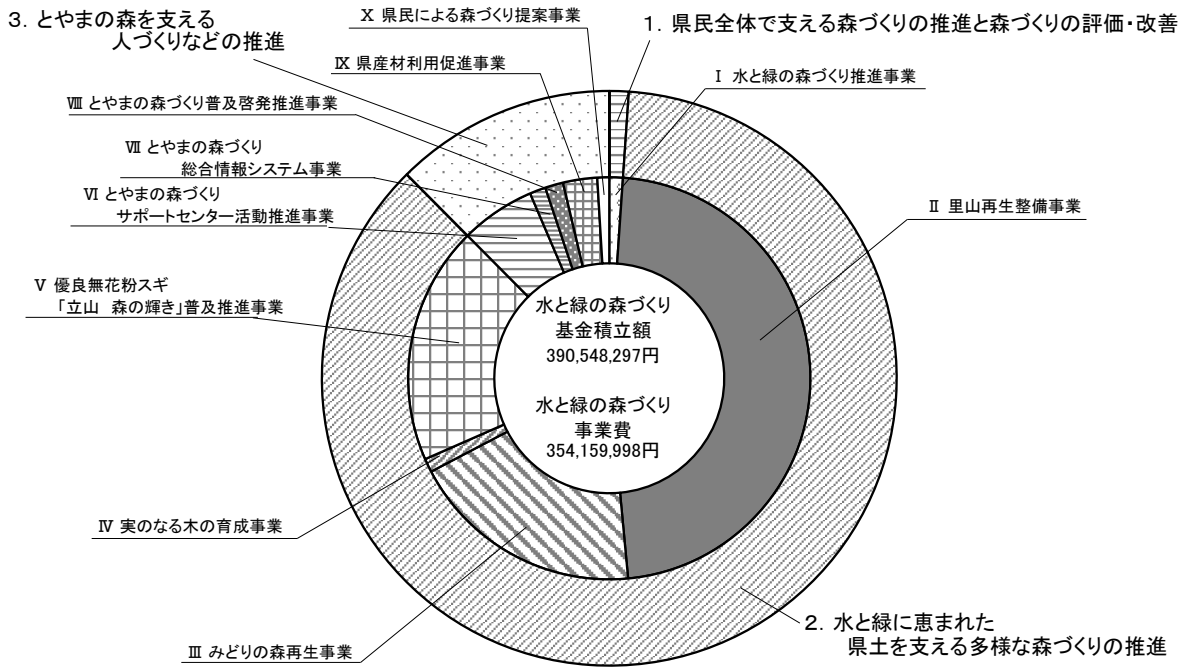


注: 計の不一致は四捨五入による。

9 市町村別森林率



10 水と緑の森づくり事業 平成30年度の実績



富山県水と緑の森づくり基金積立額

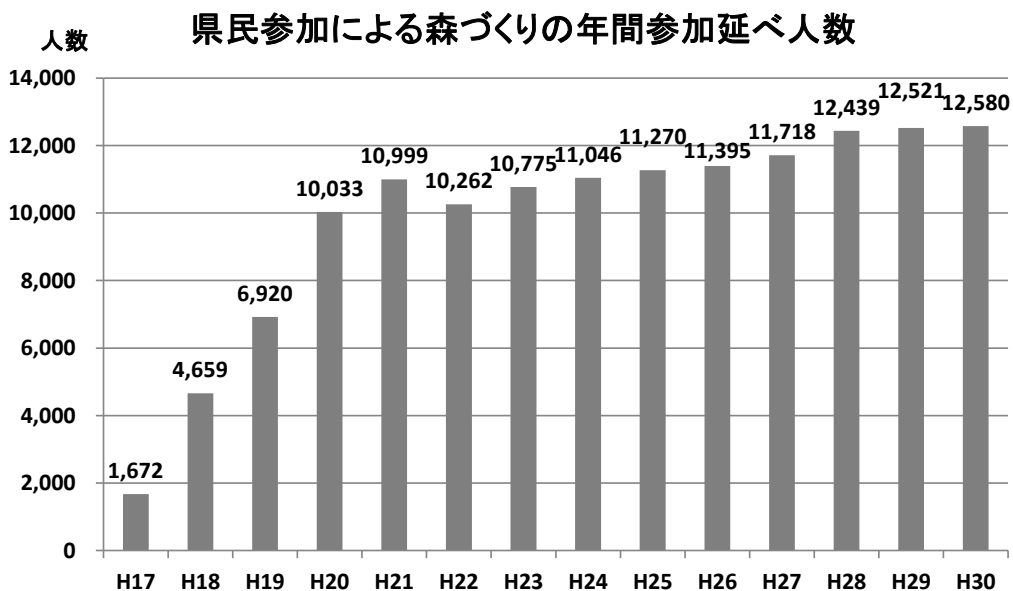
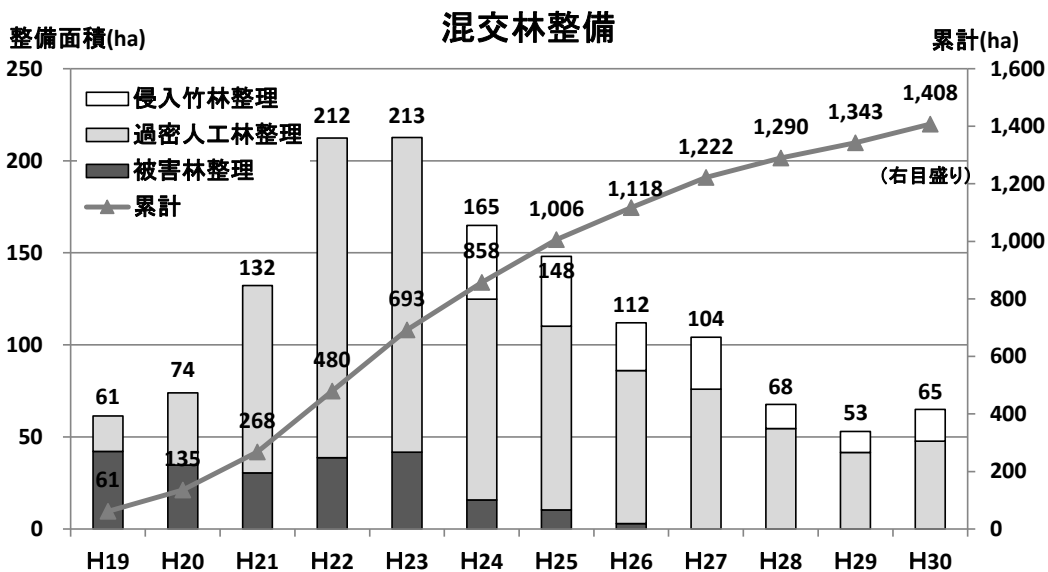
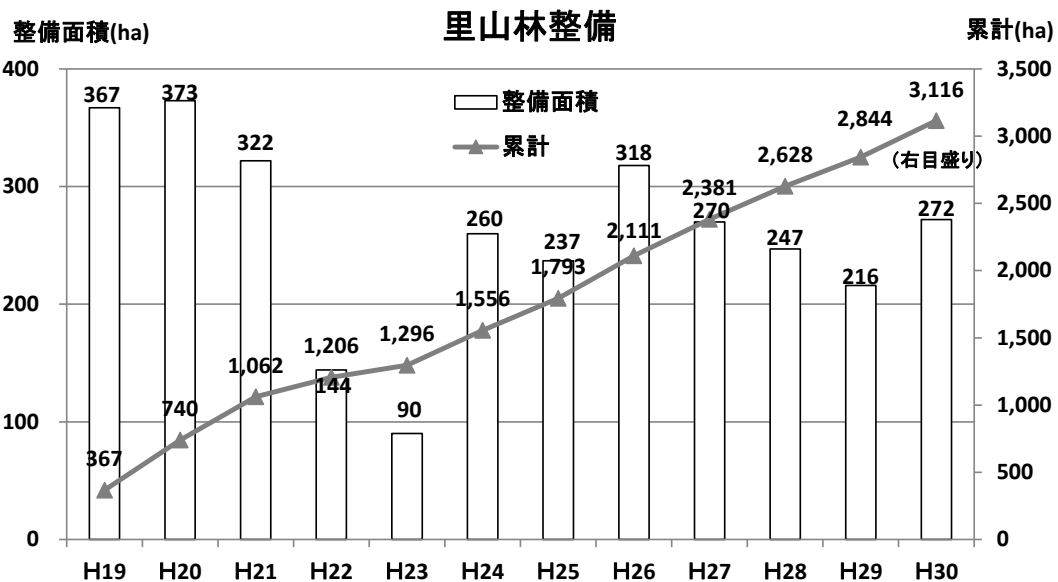
390,548,297 円

水と緑の森づくり税収相当額	390,351,000 円
寄 付 金 ・(公財)コカ・コーラ教育・環境財団 ・富山県母親クラブ連合会	189,293 円
運 用 益	8,004 円

水と緑の森づくり事業費

354,159,998 円

1. 県民全体で支える森づくりの推進と森づくりの評価・改善				3,851,582 円
事業名	事業概要	主な事業実績	事業費(決算額)	
I 水と緑の森づくり推進事業	県民全体で支える森づくりを推進するとともに、森づくりの計画や、事業の評価を実施	水と緑の森づくり会議 (1回) 森林審議会森づくり部会 (1回)	3,851,582 円	
2. 水と緑に恵まれた県土を支える多様な森づくりの推進				306,238,845 円
事業名	事業概要	主な事業実績	事業費(決算額)	
II 里山再生整備事業	地域や生活に密着した里山林の整備を県民協働で推進	実施地区数 59地区 (645ha) 管理利用計画策定面積 272ha 4年目以降の里山地区への支援 85地区 マツクイムシ等の枯損木除去 1,011m3 海岸林保全整備地区数 10地区 (83ha)	167,934,981 円	
III みどりの森再生事業	風雪被害林や過密人工林などを、スギと広葉樹の混交林に誘導	整備面積 65ha { 過密人工林 48ha 侵入竹林整理 17ha 県産広葉樹苗を県民協働で育成	66,640,612 円	
IV 実のなる木の育成事業	カシノナガキクイムシによる被害跡地に植栽したミズナラなどの実のなる木を育成	下刈実施地区数 15地区 (16ha)	3,877,897 円	
V 優良無花粉スギ「立山森の輝き」普及推進事業	優良無花粉スギ「立山 森の輝き」の植栽支援と苗木生産体制の整備	植栽箇所数 28箇所 (20ha、40,940本)	67,785,355 円	
3. とやまの森を支える人づくりなどの推進				44,069,571 円
事業名	事業概要	主な事業実績	事業費(決算額)	
VI とやまの森づくりサポートセンター活動推進事業	県民参加による森づくりを推進するため、森林ボランティア等を専門的・総合的に支援	登録団体数 130団体 5,432人 54企業 森づくり参加延べ人数 年間12,580人 (H31.3.31現在)	21,276,955 円	
VII とやまの森づくり総合情報システム事業	森づくりへの県民の理解を深め、県民参加を推進するため、とやまの森の現状や森づくり活動に関する情報等を提供	森林GISシステムの運用 とやまの森づくりホームページでの情報提供	4,546,073 円	
VIII とやまの森づくり普及啓発推進事業	森づくりへの県民の理解を深め、県民参加を推進するため、「森の寺子屋」を開催	森の寺子屋 115回開催 (7,879人参加) フォレストリーダーのスキルアップ研修	5,156,718 円	
IX 県産材利用促進事業	とやまの森づくりにつながる県産材利用への理解を深めるため、公共建築物等の木造化、内装木質化や遊具等の設置を推進	木造公共施設等の整備や内装木質化 2施設 園児のデザインによる木製遊具の設置 4施設 遊具や積木の導入 2施設	9,713,000 円	
X 県民による森づくり提案事業	県民が企画・実践する森づくり事業を募集し、活動を支援	県民実践事業 13件実施、延べ1,643人参加	3,376,825 円	



統計表

1 人口・土地

(1) 人口・就業者数

センター別	市町村別	人 口			世帯数
		総 数	男	女	
	平成25年度	1,068,874	515,665	553,209	395,326
	平成26年度	1,064,881	514,481	550,400	391,941
	平成27年度	1,066,328	515,147	551,181	391,171
	平成28年度	1,061,393	513,404	547,989	395,612
	平成29年度	1,055,893	511,433	544,460	400,065
	平成30年度	1,050,246	509,458	540,788	404,929
新 川	魚津市	41,874	20,431	21,443	16,328
	滑川市	32,494	15,804	16,690	12,364
	黒部市	40,474	19,814	20,660	15,214
	入善町	24,480	11,792	12,688	8,934
	朝日町	11,497	5,381	6,116	4,632
	計	150,819	73,222	77,597	57,472
富 山	富山市	417,332	203,791	213,541	170,263
	舟橋村	3,055	1,477	1,578	971
	上市町	20,171	9,635	10,536	7,716
	立山町	25,705	12,433	13,272	9,585
	計	466,263	227,336	238,927	188,535
高 岡	高岡市	169,277	81,715	87,562	65,385
	氷見市	45,791	21,743	24,048	16,678
	小矢部市	29,394	14,184	15,210	9,694
	射水市	91,129	44,351	46,778	33,208
	計	335,591	161,993	173,598	124,965
砺 波	砺波市	48,377	23,507	24,870	16,805
	南砺市	49,196	23,400	25,796	17,152
	計	97,573	46,907	50,666	33,957

資料 世帯数、人口 県統計調査課調「富山県人口移動調査」(平成30年10月1日推計)

就業者数 総務省統計局「国勢調査」(平成27年10月1日)

(単位：戸、人)

就 業 者 数							
総 数	第 1 次 産 業				第 2 次産業	第 3 次産業	その他
	総 数	農 業	林 業	漁 業			
546,363	18,916	17,095	737	1,084	182,225	334,233	10,989
546,363	18,916	17,095	737	1,084	182,225	334,233	10,989
538,839	17,599	16,095	562	942	178,261	334,575	8,404
538,839	17,599	16,095	562	942	178,261	334,575	8,404
538,839	17,599	16,095	562	942	178,261	334,575	8,404
538,839	17,599	16,095	562	942	178,261	334,575	8,404
21,940	900	736	37	127	8,521	12,286	233
17,065	619	556	6	57	6,779	9,600	67
20,811	828	755	19	54	9,056	10,876	51
13,099	883	821	19	43	5,387	6,786	43
6,011	317	273	10	34	2,123	3,536	35
78,926	3,547	3,141	91	315	31,866	43,084	429
209,403	4,750	4,436	166	148	62,733	137,048	4,872
1,586	67	63		4	490	1,028	1
10,496	460	446	12	2	3,862	6,108	66
13,700	814	804	6	4	4,432	8,328	126
235,185	6,091	5,749	184	158	71,517	152,512	5,065
85,832	1,868	1,735	40	93	28,097	54,505	1,362
23,738	1,030	787	45	198	8,060	14,094	554
15,812	787	754	32	1	5,517	9,433	75
46,605	1,099	923	12	164	14,449	30,472	585
171,987	4,784	4,199	129	456	56,123	108,504	2,576
25,712	1,294	1,247	45	2	8,741	15,445	232
27,029	1,883	1,759	113	11	10,014	15,030	102
52,741	3,177	3,006	158	13	18,755	30,475	334

(2)土 地

センター別	市町村別	総土地面積	森 林 面 積			
			総 数	国 有 林	公 有 林	私 有 林
	平成25年度	424,761	285,316	105,652	29,596	149,979
	平成26年度	424,762	285,381	105,676	29,648	150,057
	平成27年度	424,761	285,380	105,676	29,693	150,011
	平成28年度	424,761	285,399	105,676	29,715	150,008
	平成29年度	424,761	285,318	105,549	29,721	150,048
	平成30年度	424,761	285,277	105,505	29,731	150,042
新 川	魚津市	20,061	14,646	4,425	523	9,698
	滑川市	5,462	702	3	11	688
	黒部市	42,631	36,050	27,081	4,283	4,685
	入善町	7,125	939	31	22	886
	朝日町	22,630	19,913	12,555	743	6,615
	計	97,909	72,250	44,095	5,583	22,572
富 山	富山市	124,177	86,315	28,199	13,769	44,347
	舟橋村	347	0	0	0	0
	上市町	23,671	19,517	7,529	1,284	10,704
	立山町	30,729	23,872	16,410	314	7,148
	計	178,924	129,704	52,139	15,367	62,198
高 岡	高岡市	20,957	6,697	25	189	6,483
	氷見市	23,056	13,482	66	292	13,124
	小矢部市	13,407	5,913	27	110	5,776
	射水市	10,943	1,188	10	57	1,121
	計	68,363	27,280	129	648	26,503
砺 波	砺波市	12,703	3,462	10	154	3,298
	南砺市	66,864	52,581	9,132	7,979	35,470
	計	79,567	56,043	9,142	8,132	38,768

- 資料 1 総土地面積 富山県勢要覧 平成30年度版
2 耕地面積 北陸農政局「農林水産統計年報 北陸版」平成29～30年
3 森林面積 県森林政策課調
注:計と内訳の和が一致しないのは、四捨五入による。

(単位:ha)

耕 地 面 積			その他
計	田	畑	
59,300	56,900	2,410	80,234
59,100	56,600	2,450	80,281
58,800	56,300	2,500	80,581
58,700	56,100	2,540	80,662
58,500	55,900	2,560	80,988
58,400	55,800	2,610	81,084
1,950	1,800	150	3,465
2,200	2,150	44	2,560
2,750	2,620	136	3,831
3,840	3,820	24	2,346
1,440	1,400	38	1,277
12,180	11,790	392	13,479
13,100	12,300	886	24,762
179	177	2	168
1,640	1,580	59	2,514
3,420	3,370	52	3,437
18,339	17,427	999	30,881
5,270	5,170	105	8,990
3,180	2,820	363	6,394
3,620	3,510	105	3,874
3,670	3,480	188	6,085
15,740	14,980	761	25,343
4,800	4,710	88	4,441
7,290	6,920	367	6,993
12,090	11,630	455	11,434

2 森林の概況

(1) 市町村別所有形態別森林面積

センター別	市町村別	総数	森林面積	森林率	民有林				
					公有林				森林総研有林
					県有林	市町村林	財産区有林	小計	
平成26年度		424,762	285,381	67	14,045	11,761	3,842	29,648	13,542
平成27年度		424,761	285,380	67	14,090	11,761	3,842	29,693	13,550
平成28年度		424,761	285,399	67	14,105	11,763	3,847	29,715	13,548
平成29年度		424,761	285,318	67	14,101	11,773	3,847	29,721	13,605
平成30年度		424,761	285,277	67	14,101	11,782	3,847	29,731	13,616
新川	魚津市	20,061	14,646	73	432	92		523	147
	滑川市	5,462	702	13	1	10		11	4
	黒部市	42,631	36,050	85	37	949	3,297	4,283	755
	(黒部市)		3,847		35	431	59	524	166
	(宇奈月町)		32,203		3	518	3,238	3,759	590
	入善町	7,125	939	13		22		22	130
	朝日町	22,630	19,913	88	535	43	166	743	477
計	97,909	72,250	74	1,005	1,115	3,463	5,583	1,513	
富山	富山市	124,177	86,315	70	9,773	3,996		13,769	3,839
	(富山市)		699		83	133		216	
	(大沢野町)		4,204		74	25		99	403
	(大山町)		53,699		8,568	896		9,464	1,096
	(八尾町)		19,117		799	2,593		3,392	2,017
	(婦中町)		1,884		51	1		51	
	(山田村)		2,979		154	248		402	250
	(細入村)		3,734		45	101		146	72
	舟橋村	347							
	上市町	23,671	19,517	82	730	169	384	1,284	285
立山町	30,729	23,872	78	209	105		314	597	
計	178,924	129,704	72	10,713	4,270	384	15,367	4,721	
高岡	高岡市	20,957	6,697	32	92	97		189	233
	(高岡市)		3,316		73	59		132	65
	(福岡町)		3,381		18	38		57	169
	氷見市	23,056	13,482	58	232	61		292	106
	小矢部市	13,407	5,913	44	38	72		110	295
	射水市	10,943	1,188	11	53	4		57	
	(新湊市)								
	(小杉町)		1,098		53	4		56	
	(大門町)		90		1			1	
	(下村)								
(大島町)									
計	68,363	27,280	40	415	234		648	635	
砺波	砺波市	12,703	3,462	27	115	39		154	
	(砺波市)		1,793		111	24		135	
	(庄川町)		1,669		4	15		19	
	南砺市	66,864	52,581	79	1,854	6,124		7,979	6,747
	(城端町)		4,190		198	192		390	721
	(平村)		8,820		7	1,060		1,067	1,482
	(上平村)		9,023		1,145	351		1,496	668
	(利賀村)		17,036		126	4,040		4,166	2,495
	(井波町)		943		0	48		48	379
	(井口村)		726		3	36		38	339
	(福野町)		359		0	22		22	
	(福光町)		11,484		375	376		752	662
	計	79,567	56,043	70	1,969	6,163		8,132	6,747

資料 県森林政策課調
林野庁所管国有林は中部森林管理局計画課調

(単位：ha)

公社有林	私有林	計	国 有 林					地域森林 計画 対象外
			林野庁所管			その他 省庁所管	計	
			国有林	官行造林	小計			
9,291	127,224	179,705	103,672	1,049	104,721	955	105,676	1
9,293	127,169	179,704	103,672	1,049	104,721	955	105,676	1
9,294	127,166	179,723	103,649	1,049	104,699	977	105,676	1
9,286	127,158	179,770	103,545	1,049	104,594	955	105,549	1
9,258	127,168	179,772	103,545	1,004	104,549	957	105,505	1
809	8,742	10,221	4,353		4,353	72	4,425	
13	670	699				3	3	
180	3,750	8,968	26,790		26,790	291	27,081	
98	2,372	3,161	662		662	24	686	
82	1,378	5,808	26,128		26,128	267	26,395	
8	749	908		22	22	9	31	
621	5,517	7,358	12,525		12,525	30	12,555	
1,631	19,428	28,155	43,668	22	43,690	405	44,095	
3,354	37,154	58,116	27,947	73	28,020	179	28,199	1
19	450	684				14	14	0
676	2,878	4,056	145		145	4	149	
672	19,190	30,422	23,102	73	23,175	101	23,276	
1,466	8,520	15,395	3,684		3,684	38	3,723	
70	1,761	1,883				1	1	0
225	2,095	2,972				7	7	
226	2,259	2,704	1,016		1,016	14	1,030	0
546	9,872	11,987	7,312	104	7,416	114	7,529	
92	6,459	7,462	16,145	250	16,395	15	16,410	
3,992	53,485	77,565	51,403	427	51,830	308	52,139	1
590	5,659	6,672				25	25	
123	2,982	3,302				14	14	
467	2,677	3,370				11	11	
831	12,186	13,416				66	66	
702	4,779	5,886				27	27	
171	950	1,178				10	10	
171	861	1,088				10	10	
	89	90						
2,294	23,574	27,151				129	129	
435	2,864	3,452				10	10	
290	1,365	1,790				3	3	
145	1,499	1,662				6	6	
906	27,817	43,449	8,473	555	9,028	105	9,132	
200	2,836	4,147		36	36	7	43	
200	5,925	8,675		135	135	10	145	
15	3,520	5,699	3,269	29	3,298	26	3,324	
166	7,960	14,787	1,893	309	2,202	46	2,249	
5	505	937				7	7	
15	288	681		45	45	0	45	
39	297	358				1	1	
266	6,485	8,165	3,312		3,312	8	3,319	
1,341	30,680	46,901	8,473	555	9,028	114	9,142	

注：計の不一致は四捨五入による。

(2) 市町村別林種別面積, 蓄積(民有林)

① 面積

センター別	市町村名	人工林			天然林		林計
		針葉樹	広葉樹	計	針葉樹	広葉樹	
新川	魚津市	2,818	5	2,822	66	7,016	7,082
	滑川市	217	2	219	15	413	428
	黒部市	2,150	16	2,166	143	5,939	6,082
	(黒部市)	1,206	5	1,211	84	1,695	1,780
	(宇奈月町)	944	11	955	58	4,244	4,302
	入善町	365	1	367	5	465	470
	朝日町	2,088	9	2,097	46	4,733	4,779
	センター小計	7,638	33	7,671	275	18,568	18,842
富山	富山市計	13,963	48	14,011	1,701	34,812	36,513
	(富山市)	63		63	78	515	592
	(大沢野町)	1,880	0	1,880	22	1,993	2,015
	(大山町)	4,172	36	4,207	1,425	19,465	20,889
	(八尾町)	5,313	6	5,319	108	8,421	8,529
	(婦中町)	606	0	607	38	1,186	1,224
	(山田村)	1,167	4	1,171	20	1,450	1,470
	(細入村)	762	2	764	11	1,782	1,793
	舟橋村						
	上市町	2,287	8	2,295	152	8,791	8,944
	立山町	2,361	9	2,370	91	4,076	4,167
センター小計	18,611	65	18,676	1,944	47,680	49,624	
高岡	高岡市計	2,405	50	2,455	78	3,929	4,007
	(高岡市)	1,030	4	1,034	64	2,059	2,122
	(福岡町)	1,375	45	1,420	14	1,871	1,885
	氷見市	4,600	211	4,812	209	7,393	7,602
	小矢部市	2,879	74	2,954	78	2,684	2,763
	射水市計	444	3	446	145	562	707
	(新湊市)						
	(小杉町)	410	2	412	124	532	656
	(大門町)	33	1	34	21	29	50
	(下村)						
	(大島町)						
センター小計	10,329	338	10,666	511	14,568	15,078	
砺波	砺波市計	1,648	6	1,654	64	1,493	1,557
	(砺波市)	914	2	917	51	738	789
	(庄川町)	734	3	738	14	755	769
	南砺市計	12,425	115	12,540	187	26,900	27,087
	(城端町)	1,891	3	1,893	45	1,895	1,940
	(平村)	2,294	4	2,298	2	5,088	5,091
	(上平村)	1,020	3	1,023	22	4,140	4,162
	(利賀村)	3,296	63	3,359	26	10,253	10,280
	(井波町)	674	3	677	8	189	197
	(井口村)	357		357	6	246	253
	(福野町)	160	0	160	36	141	177
	(福光町)	2,733	39	2,772	41	4,947	4,988
	センター小計	14,073	121	14,195	251	28,393	28,645
合計	50,651	557	51,208	2,981	109,208	112,189	

資料 県森林政策課調

(単位:ha)

その他	合 計			
	針葉樹	広葉樹	その他	計
317	2,884	7,021	317	10,221
52	232	415	52	699
720	2,293	5,955	720	8,968
170	1,290	1,701	170	3,161
551	1,002	4,255	551	5,808
71	370	467	71	908
482	2,134	4,743	482	7,358
1,642	7,913	18,601	1,642	28,155
7,592	15,664	34,861	7,592	58,116
29	141	515	29	684
160	1,901	1,994	160	4,056
5,326	5,597	19,500	5,326	30,422
1,547	5,420	8,427	1,547	15,395
52	645	1,186	52	1,883
331	1,187	1,454	331	2,972
147	773	1,784	147	2,704
749	2,439	8,799	749	11,987
925	2,452	4,085	925	7,462
9,266	20,555	47,745	9,266	77,565
210	2,483	3,979	210	6,672
145	1,094	2,063	145	3,302
65	1,389	1,916	65	3,370
1,003	4,809	7,604	1,003	13,416
169	2,958	2,758	169	5,886
25	589	564	25	1,178
19	535	534	19	1,088
6	55	30	6	90
1,407	10,839	14,905	1,407	27,151
240	1,713	1,499	240	3,452
84	965	740	84	1,790
156	748	759	156	1,662
3,821	12,612	27,016	3,821	43,449
314	1,936	1,898	314	4,147
1,287	2,296	5,092	1,287	8,675
514	1,042	4,143	514	5,699
1,148	3,323	10,317	1,148	14,787
63	682	192	63	937
71	364	246	71	681
21	196	142	21	358
404	2,774	4,986	404	8,165
4,062	14,325	28,514	4,062	46,901
16,376	53,632	109,765	16,376	179,772

注:計とその内訳の和が一致しないのは四捨五入による。

その他:竹林、岩石地等

② 蓄積

センター別	市町村名	人工林			天然林		
		針葉樹	広葉樹	計	針葉樹	広葉樹	計
新川	魚津市	1,417,432	390	1,417,822	13,819	1,232,740	1,246,559
	滑川市	112,873	274	113,147	2,686	66,966	69,652
	黒部市	1,065,183	2,273	1,067,456	22,887	1,019,382	1,042,269
	(黒部市)	586,627	546	587,173	13,698	282,063	295,761
	(宇奈月町)	478,556	1,727	480,283	9,189	737,319	746,508
	入善町	175,373	90	175,463	2,192	80,887	83,079
	朝日町	1,061,457	803	1,062,260	7,670	807,710	815,380
	センター小計	3,832,318	3,830	3,836,148	49,254	3,207,685	3,256,939
富山	富山市	5,852,322	6,916	5,859,238	468,262	5,564,809	6,033,071
	(富山市)	30,653		30,653	13,599	84,290	97,889
	(大沢野町)	804,099	83	804,182	3,268	331,282	334,550
	(大山町)	1,717,960	5,916	1,723,876	422,802	2,995,361	3,418,163
	(八尾町)	2,187,375	361	2,187,736	18,249	1,404,320	1,422,569
	(婦中町)	263,447	8	263,455	5,239	189,881	195,120
	(山田村)	507,874	322	508,196	3,049	248,744	251,793
	(細入村)	340,914	226	341,140	2,056	310,931	312,987
	舟橋村						
	上市町	1,062,351	986	1,063,337	33,727	1,463,778	1,497,505
	立山町	1,151,870	1,192	1,153,062	18,462	684,292	702,754
	センター小計	8,066,543	9,094	8,075,637	520,451	7,712,879	8,233,330
高岡	高岡市	1,188,495	2,078	1,190,573	13,453	632,358	645,811
	(高岡市)	530,120	413	530,533	11,334	333,357	344,691
	(福岡町)	658,375	1,665	660,040	2,119	299,001	301,120
	氷見市	2,463,089	33,908	2,496,997	33,492	1,223,296	1,256,788
	小矢部市	1,410,809	7,270	1,418,079	10,985	435,772	446,757
	射水市	282,790	197	282,987	32,184	70,253	102,437
	(新湊市)						
	(小杉町)	259,914	184	260,098	26,165	66,764	92,929
	(大門町)	22,876	13	22,889	6,019	3,489	9,508
	(下村)						
	(大島町)						
	センター小計	5,345,183	43,453	5,388,636	90,114	2,361,679	2,451,793
砺波	砺波市	768,834	536	769,370	9,618	200,991	210,609
	(砺波市)	415,348	286	415,634	7,339	96,051	103,390
	(庄川町)	353,486	250	353,736	2,279	104,940	107,219
	南砺市	4,784,293	10,213	4,794,506	41,385	3,766,370	3,807,755
	(城端町)	777,856	107	777,963	13,501	249,646	263,147
	(平村)	718,042	398	718,440	438	701,538	701,976
	(上平村)	350,998	228	351,226	4,172	593,213	597,385
	(利賀村)	1,103,028	5,411	1,108,439	8,061	1,296,629	1,304,690
	(井波町)	334,695	205	334,900	1,370	23,584	24,954
	(井口村)	199,139		199,139	1,143	37,128	38,271
	(福野町)	75,785	30	75,815	6,656	19,015	25,671
	(福光町)	1,224,750	3,834	1,228,584	6,044	845,617	851,661
	センター小計	5,553,127	10,749	5,563,876	51,003	3,967,361	4,018,364
	合計	22,797,171	67,126	22,864,297	710,822	17,249,604	17,960,426

資料 県森林政策課調

(単位:m³)

その他	合 計		
	針葉樹	広葉樹	計
4,044	1,431,251	1,233,130	2,668,425
2,844	115,559	67,240	185,643
2,562	1,088,070	1,021,655	2,112,287
1,830	600,325	282,609	884,764
732	487,745	739,046	1,227,523
	177,565	80,977	258,542
4,644	1,069,127	808,513	1,882,284
14,094	3,881,572	3,211,515	7,107,181
28,944	6,320,584	5,571,725	11,921,253
7,344	44,252	84,290	135,886
4,020	807,367	331,365	1,142,752
6,366	2,140,762	3,001,277	5,148,405
3,924	2,205,624	1,404,681	3,614,229
3,852	268,686	189,889	462,427
3,042	510,923	249,066	763,031
396	342,970	311,157	654,523
10,284	1,096,078	1,464,764	2,571,126
4,452	1,170,332	685,484	1,860,268
43,680	8,586,994	7,721,973	16,352,647
25,872	1,201,948	634,436	1,862,256
22,938	541,454	333,770	898,162
2,934	660,494	300,666	964,094
203,208	2,496,581	1,257,204	3,956,993
11,088	1,421,794	443,042	1,875,924
2,634	314,974	70,450	388,058
2,634	286,079	66,948	355,661
	28,895	3,502	32,397
242,802	5,435,297	2,405,132	8,083,231
3,696	778,452	201,527	983,675
3,252	422,687	96,337	522,276
444	355,765	105,190	461,399
9,030	4,825,678	3,776,583	8,611,291
756	791,357	249,753	1,041,866
114	718,480	701,936	1,420,530
	355,170	593,441	948,611
336	1,111,089	1,302,040	2,413,465
210	336,065	23,789	360,064
	200,282	37,128	237,410
810	82,441	19,045	102,296
6,804	1,230,794	849,451	2,087,049
12,726	5,604,130	3,978,110	9,594,966
313,302	23,507,993	17,316,730	41,138,025

注:計とその内訳の和が一致しないのは四捨五入による。

蓄積の計にはその他を含めない。

(3) 全県森林計画区別、樹種別森林資源表(民有林)

(単位:ha、m³)

区 分		総 数			神 通 川			庄 川				
		面積	蓄積	成長量	面積	蓄積	成長量	面積	蓄積	成長量		
総 計		179,772	41,138,025	381,794	105,720	23,459,828	225,065	74,052	17,678,197	156,729		
立 木	人 工 樹	針 葉 樹	タテヤマスギ	40,702	18,299,991	265,046	24,733	11,672,798	167,728	15,969	6,627,193	97,318
			ボカスギ	6,925	4,064,697	25,928	27	13,364	221	6,898	4,051,333	25,707
			ヒノキ	382	57,130	585	107	16,941	169	275	40,189	416
		葉 樹	カラマツ	1,782	269,911	1,959	939	140,018	1,114	843	129,893	845
			マ ツ	833	103,474	947	439	55,559	516	394	47,915	431
			その他針	27	1,968	104	3	181	12	23	1,787	92
		小 計		50,651	22,797,171	294,569	26,249	11,898,861	169,760	24,402	10,898,310	124,809
	林 樹	広 葉 樹	クヌギ	254	40,746	217	1	249		253	40,497	217
			その他広	303	26,483	435	97	12,675	159	206	13,808	276
		小 計		557	67,229	652	98	12,924	159	459	54,305	493
		計		51,208	22,864,400	295,221	26,347	11,911,785	169,919	24,861	10,952,615	125,302
	地 然 林	針 葉 樹	タテヤマスギ	108	60,791	68	101	57,890	49	7	2,901	19
			ボカスギ	24	14,845	16				24	14,845	16
			マ ツ	1,409	219,769	174	730	113,129	76	679	106,640	98
			その他針	1,439	415,417	63	1,387	398,686	41	51	16,731	22
小 計			2,981	710,822	321	2,219	569,705	166	762	141,117	155	
広 葉 樹		ブ ナ	6,876	1,184,807	5,144	5,084	882,494	3,511	1,792	302,313	1,633	
		その他広	102,332	16,064,694	81,108	61,163	10,038,070	51,469	41,169	6,026,624	29,639	
		小 計		109,208	17,249,501	86,252	66,247	10,920,564	54,980	42,961	6,328,937	31,272
計		112,189	17,960,323	86,573	68,466	11,490,269	55,146	43,723	6,470,054	31,427		
立木地計		163,396	40,824,723	381,794	94,813	23,402,054	225,065	68,584	17,422,669	156,729		
そ の 他	竹 林	522	313,302		96	57,774		426	255,528			
	更新困難地											
	そ の 他	15,854			10,811			5,043				
	そ の 他 計		16,376	313,302		10,907	57,774		5,468	255,528		

資料 県森林政策課調

注:計とその内訳の和が一致しないのは四捨五入による。

(4) 全県森林計画区別、樹種別齢級別森林資源表(民有林)

① 県計

(単位:ha、m³)

区 分		総 数			1 齢 級			2 齢 級				
		面積	蓄積	成長量	面積	蓄積	成長量	面積	蓄積	成長量		
総 計		179,772	41,138,025	381,794	437	1,772	497	369	6,318	668		
立	人	針	タテヤマスギ	40,702	18,299,991	265,046	80		43	386	104	
			ボカスギ	6,925	4,064,697	25,928	21		11	395	90	
			ヒノキ	382	57,130	585	0		1	13	3	
		葉	カラマツ	1,782	269,911	1,959	0					
			マ ツ	833	103,474	947	5		1			
		工 樹	その他針	27	1,968	104	2		12	85	12	
			小 計	50,651	22,797,171	294,569	109		68	879	209	
	木	広	クヌギ	254	40,746	217	0	5	0	3		
		葉	その他広	303	26,483	435	2	11	1	20	363	
		樹	小 計	557	67,229	652	2	16	1	20	366	
			計	51,208	22,864,400	295,221	111	16	1	88	1,245	
	地	天	針	タテヤマスギ	108	60,791	68	1		0		
				ボカスギ	24	14,845	16	0		1	25	5
			葉	マ ツ	1,409	219,769	174	1		0		
樹			その他針	1,439	415,417	63	0		0	3		
			小 計	2,981	710,822	321	3		1	28	5	
林		広	ブ ナ	6,876	1,184,807	5,144	0					
		葉	その他広	102,332	16,064,694	81,108	323	1,756	496	280	5,045	
		樹	小 計	109,208	17,249,501	86,252	323	1,756	496	280	5,045	
			計	112,189	17,960,323	86,573	326	1,756	496	281	5,073	
			立木地計	163,396	40,824,723	381,794	437	1,772	497	369	6,318	
そ の 他	竹 林	522	313,302									
	更新困難地											
	そ の 他	15,854										
	そ の 他 計	16,376	313,302									

資料 県森林政策課調

注：計とその内訳が一致しないのは、四捨五入による。

区 分		3 齢 級			4 齢 級			5 齢 級				
		面積	蓄積	成長量	面積	蓄積	成長量	面積	蓄積	成長量		
総 計		314	14,728	2,055	417	48,749	5,119	864	155,010	11,261		
立 木	人 工 樹	タテヤマスギ	103	5,582	1,092	241	27,511	3,180	576	102,421	7,807	
		ボカスギ	55	4,973	713	108	18,113	1,689	187	45,375	3,035	
		ヒノキ	9	319	27	21	1,189	91	49	3,969	228	
		カラムツ							1	78	4	
		マ ツ	4	104	5	2	81	4	3	241	12	
		その他針	2	70	11	2	119	15	3	267	22	
		小 計	172	11,048	1,848	373	47,013	4,979	818	152,351	11,108	
	林 葉 樹	広 クヌギ	2	66	4	4	173	15	3	159	10	
		その他広	70	1,771	105	15	600	42	24	1,368	81	
		小 計	72	1,837	109	18	773	57	27	1,527	91	
	計		244	12,885	1,957	392	47,786	5,036	845	153,878	11,199	
	地 然 林	天 針 葉 樹	タテヤマスギ	1	36	7	0	12	1			
			ボカスギ	0	1							
			マ ツ	0	3					0	14	
			その他針	0	8	1				0	34	
		小 計	1	48	8	0	12	1	1	48	3	
		広 葉 樹	ブ ナ									
			その他広	68	1,795	90	25	951	82	19	1,084	59
			小 計	68	1,795	90	25	951	82	19	1,084	59
計		69	1,843	98	25	963	83	20	1,132	62		
立木地計		314	14,728	2,055	417	48,749	5,119	864	155,010	11,261		
そ の 他	竹 林											
	更新困難地											
	そ の 他											
	そ の 他 計											

(単位:ha、m³)

6 齡 級			7 齡 級			8 齡 級			9 齡 級		
面積	蓄積	成長量	面積	蓄積	成長量	面積	蓄積	成長量	面積	蓄積	成長量
1,357	364,357	18,594	2,371	724,640	27,297	3,720	1,303,813	38,145	4,987	1,914,840	44,536
911	224,098	11,321	2,137	653,286	24,289	3,478	1,245,760	36,393	4,607	1,847,453	43,329
403	136,089	7,108	157	62,942	2,765	88	41,829	1,428	59	32,416	696
23	2,401	96	24	3,390	94	16	2,198	25	4	579	2
0	25	1				41	3,665	73	51	5,102	72
1	92	1	4	408	7	1	87	2	7	670	8
2	463	25	0	25	1	1	318	10	0	24	1
1,340	363,168	18,552	2,321	720,051	27,156	3,626	1,293,857	37,931	4,728	1,886,244	44,108
1	41	2	2	173	6	2	178	3	0	40	
7	455	18	18	1,471	41	14	1,469	27	7	828	8
8	496	20	20	1,644	47	15	1,647	30	7	868	8
1,348	363,664	18,572	2,341	721,695	27,203	3,641	1,295,504	37,961	4,735	1,887,112	44,116
			0	28	1	0	14		0	142	3
0	1		0	6		1	135	2	0	13	
									0	12	
0	1		0	34	1	2	149	2	0	167	3
9	692	22	29	2,911	93	77	8,160	182	251	27,561	417
9	692	22	29	2,911	93	77	8,160	182	251	27,561	417
9	693	22	30	2,945	94	79	8,309	184	251	27,728	420
1,357	364,357	18,594	2,371	724,640	27,297	3,720	1,303,813	38,145	4,987	1,914,840	44,536

区 分		10 齢 級			11 齢 級			12 齢 級				
		面積	蓄積	成長量	面積	蓄積	成長量	面積	蓄積	成長量		
総 計		9,017	3,442,794	64,764	13,086	4,665,827	43,900	13,118	4,262,383	39,448		
立 木	人 工 樹	タテヤマスギ	6,515	2,948,657	58,441	7,198	3,414,722	35,197	5,455	2,634,931	29,869	
		ボカスギ	371	222,827	2,710	1,051	656,425	2,669	1,130	718,823	2,137	
		ヒノキ	4	628	2	8	1,183	4	6	1,011	1	
		カラマツ	120	15,578	206	189	24,350	247	523	81,566	643	
		マ ツ	18	1,938	12	128	14,913	157	371	44,606	452	
		その他針	0	186	4	0	150	2	0	17		
		小 計	7,028	3,189,814	61,375	8,575	4,111,743	38,276	7,485	3,480,954	33,102	
	林 葉 樹	広 クヌギ	0	13		1	121		25	3,791	28	
		その他広	2	214	1	4	585	3	6	829	3	
		小 計	2	227	1	5	706	3	31	4,620	31	
	計		7,030	3,190,041	61,376	8,580	4,112,449	38,279	7,516	3,485,574	33,133	
	地 然 林	天 針 葉 樹	タテヤマスギ	3	1,599	31	4	1,680	13	2	777	8
			ボカスギ	0	138	1	1	843	3	0	133	
			マ ツ	3	364	2	9	1,051	5	31	3,802	29
			その他針	2	542	12	7	2,274	22	0	163	
			小 計	9	2,643	46	21	5,848	43	33	4,875	37
		広 葉 樹	ブ ナ	1	53	2				50	3,825	112
			その他広	1,978	250,057	3,340	4,485	547,530	5,578	5,518	768,109	6,166
			小 計	1,978	250,110	3,342	4,485	547,530	5,578	5,568	771,934	6,278
計		1,987	252,753	3,388	4,506	553,378	5,621	5,602	776,809	6,315		
立木地計		9,017	3,442,794	64,764	13,086	4,665,827	43,900	13,118	4,262,383	39,448		
そ の 他	竹 林											
	更新困難地											
	そ の 他											
	そ の 他 計											

(単位: ha、m³)

13 齡 級			14 齡 級			15 齡 級			16 齡 級		
面積	蓄積	成長量	面積	蓄積	成長量	面積	蓄積	成長量	面積	蓄積	成長量
16,823	4,416,843	24,714	20,944	4,500,440	19,899	15,854	2,918,072	10,610	11,271	2,136,617	7,753
3,216	1,729,267	10,354	1,914	1,069,402	3,670	723	409,917		536	301,920	
1,290	834,370	765	820	531,926	123	230	149,765		162	104,260	
12	1,995	5	10	1,732		10	1,827		9	1,629	
518	86,106	557	188	31,213	137	37	5,702	15	14	2,207	3
175	22,209	229	64	9,130	49	10	1,655	9	3	571	
1	228	1	0	16							
5,211	2,674,175	11,911	2,996	1,643,419	3,979	1,010	568,866	24	723	410,587	3
60	9,598	54	71	11,720	54	43	7,254	22	23	4,052	13
13	2,095	13	25	4,029	25	3	499	1	40	3,701	20
73	11,693	67	96	15,749	79	46	7,753	23	63	7,753	33
5,284	2,685,868	11,978	3,092	1,659,168	4,058	1,055	576,619	47	786	418,340	36
1	438	3	1	378	1	0	261		0	44	
1	579	1	14	9,487	6	1	867				
25	3,248	25	53	7,396	50	79	12,022	38	85	14,036	23
4	1,247	6	8	2,253	7	3	1,014	1	3	1,420	1
30	5,512	35	76	19,514	64	84	14,164	39	87	15,500	24
63	4,538	132	22	1,692	43	12	1,424	33	31	3,804	83
11,445	1,720,925	12,569	17,755	2,820,066	15,734	14,703	2,325,865	10,491	10,366	1,698,973	7,610
11,509	1,725,463	12,701	17,777	2,821,758	15,777	14,715	2,327,289	10,524	10,397	1,702,777	7,693
11,539	1,730,975	12,736	17,853	2,841,272	15,841	14,799	2,341,453	10,563	10,484	1,718,277	7,717
16,823	4,416,843	24,714	20,944	4,500,440	19,899	15,854	2,918,072	10,610	11,271	2,136,617	7,753

区 分		17 齢 級			18 齢 級			19 齢 級				
		面積	蓄積	成長量	面積	蓄積	成長量	面積	蓄積	成長量		
総 計		10,536	2,132,439	5,847	7,676	1,667,224	5,354	7,174	1,571,893	3,072		
立 木	人 工 樹	針	タテヤマスギ	694	388,687		683	385,294		641	362,117	
			ボカスギ	143	92,337		166	106,543		207	133,956	
			ヒノキ	27	4,899	1	27	4,940	6	40	7,510	
		葉	カラマツ	25	3,553	1	5	995		4	931	
			マ ツ	4	592		9	2,045		7	1,278	
			その他針									
			小 計	892	490,068	2	890	499,817	6	899	505,792	
	林	広	クヌギ	13	2,377	4	3	599	2	1	146	
		葉	その他広	5	780	3	9	1,643	8	19	3,561	
		樹	小 計	18	3,157	7	12	2,242	10	20	3,707	
			計	911	493,225	9	902	502,059	16	919	509,499	
	地	天 然	針	タテヤマスギ	2	1,150		11	6,063		5	2,773
				ボカスギ	5	2,627					0	145
			葉	マ ツ	127	20,572		111	17,895		172	27,956
			樹	その他針	6	1,873	1	26	8,180	8	13	3,442
				小 計	140	26,222	1	148	32,138	8	191	34,316
		林	広	ブ ナ	24	2,643	50	32	3,292	53	231	26,564
			葉	その他広	9,462	1,610,349	5,787	6,594	1,129,735	5,277	5,833	1,001,514
			樹	小 計	9,486	1,612,992	5,837	6,626	1,133,027	5,330	6,064	1,028,078
			計	9,626	1,639,214	5,838	6,774	1,165,165	5,338	6,255	1,062,394	
立木地計		10,536	2,132,439	5,847	7,676	1,667,224	5,354	7,174	1,571,893	3,072		
そ の 他	竹 林											
	更新困難地											
	そ の 他											
	そ の 他 計											

(單位:ha、m³)

20 齡 級			21 齡 級 以 上		
面積	蓄積	成長量	面積	蓄積	成長量
3,824	839,722	2,616	19,236	3,736,242	5,645
351	203,524		602	345,056	
115	73,919		151	97,414	
21	3,869		63	11,849	
3	700		62	8,140	
3	432		14	2,422	
493	282,444		892	464,881	
0	83		1	154	
0	72		1	139	
1	155		2	293	
494	282,599		893	465,174	
1	690		76	44,706	
163	26,327		549	84,928	
11	2,941		1,353	390,011	
176	29,958		1,977	519,645	
150	16,459	187	6,260	1,120,513	4,081
3,004	510,706	2,429	10,106	1,630,910	1,564
3,155	527,165	2,616	16,366	2,751,423	5,645
3,330	557,123	2,616	18,343	3,271,068	5,645
3,824	839,722	2,616	19,236	3,736,242	5,645

(4) 全県森林計画区別、樹種別齢級別森林資源表(民有林)

② 神通川

区 分		総 数			1 齢 級			2 齢 級				
		面積	蓄積	成長量	面積	蓄積	成長量	面積	蓄積	成長量		
総 計		105,720	23,459,828	225,065	216	793	235	68	1,065	109		
立 木	人 工 樹	タテヤマスギ	24,733	11,672,798	167,728	44			14	145	32	
		ボカスギ	27	13,364	221				1	31	6	
		ヒノキ	107	16,941	169	0						
		カラマツ	939	140,018	1,114	0						
		マ ツ	439	55,559	516	5			1			
		その他針	3	181	12	2						
		小 計	26,249	11,898,861	169,760	52			15	176	38	
	林 葉 樹	広 クヌギ	1	249		0	1					
		その他広	97	12,675	159	1	10	1	3	28	1	
		小 計	98	12,924	159	1	11	1	3	28	1	
	計		26,347	11,911,785	169,919	53	11	1	19	204	39	
	地 然 林	天 針	タテヤマスギ	101	57,890	49	1			0		
			ボカスギ									
		葉 樹	マ ツ	730	113,129	76	1					
			その他針	1,387	398,686	41	0					
小 計		2,219	569,705	166	2			0				
広 葉 樹		ブ ナ	5,084	882,494	3,511							
		その他広	61,163	10,038,070	51,469	161	782	234	49	861	70	
		小 計	66,247	10,920,564	54,980	161	782	234	49	861	70	
計		68,466	11,490,269	55,146	163	782	234	49	861	70		
立木地計		94,813	23,402,054	225,065	216	793	235	68	1,065	109		
そ の 他	竹 林	96	57,774									
	更新困難地											
	そ の 他	10,811										
	そ の 他 計	10,907	57,774									

資料 県森林政策課調

注：計とその内訳が一致しないのは、四捨五入による。

(単位:ha、m³)

3 齡 級			4 齡 級			5 齡 級			6 齡 級		
面積	蓄積	成長量	面積	蓄積	成長量	面積	蓄積	成長量	面積	蓄積	成長量
78	3,797	596	159	18,079	2,063	442	77,590	5,920	668	165,705	8,332
50	2,982	568	142	16,942	1,965	409	75,076	5,774	645	161,668	8,160
			3	463	42	0	98	5	7	2,448	117
			5	286	23	13	1,115	66	8	910	34
						1	78	4	0	25	1
3	99	4	2	78	4	3	241	12	1	92	1
0	4	1				1	70	7	0	28	1
53	3,085	573	151	17,769	2,034	427	76,678	5,868	661	165,171	8,314
3	95	4	1	42	4	13	786	46	0	35	1
3	95	4	1	42	4	13	786	46	0	35	1
56	3,180	577	152	17,811	2,038	440	77,464	5,914	661	165,206	8,315
1	32	6									
0	2					0	2		0	1	
						0	34	3			
1	34	6				0	36	3	0	1	
21	583	13	7	268	25	1	90	3	7	498	17
21	583	13	7	268	25	1	90	3	7	498	17
22	617	19	7	268	25	2	126	6	7	499	17
78	3,797	596	159	18,079	2,063	442	77,590	5,920	668	165,705	8,332

区 分		7 齢 級			8 齢 級			9 齢 級				
		面積	蓄積	成長量	面積	蓄積	成長量	面積	蓄積	成長量		
総 計		1,328	407,076	15,141	2,165	769,421	22,337	2,804	1,106,959	25,772		
立 木	人 工 樹	タテヤマスギ	1,287	402,722	15,011	2,063	758,448	22,117	2,600	1,083,595	25,421	
		ボカスギ				0	126	4	0	56	1	
		ヒノキ	8	978	24	7	965	12	1	163		
		カラマツ				40	3,510	71	51	5,081	72	
		マ ツ	4	407	7	0	4		2	171	1	
		その他針	0	17	1	0	62	2				
		小 計	1,299	404,124	15,043	2,111	763,115	22,206	2,654	1,089,066	25,495	
	林 葉 樹	広 クヌギ										
		その他広	9	811	29	10	1,144	23	0	54		
		小 計	9	811	29	10	1,144	23	0	54		
	計		1,307	404,935	15,072	2,120	764,259	22,229	2,654	1,089,120	25,495	
	地 然 林	天 針 葉 樹	タテヤマスギ						0	13		
			ボカスギ									
			マ ツ	0	6		1	103	1	0	8	
			その他針									
		小 計	0	6		1	103	1	0	21		
		広 葉 樹	ブ ナ									
			その他広	21	2,135	69	44	5,059	107	149	17,818	277
			小 計	21	2,135	69	44	5,059	107	149	17,818	277
計		21	2,141	69	45	5,162	108	149	17,839	277		
立木地計		1,328	407,076	15,141	2,165	769,421	22,337	2,804	1,106,959	25,772		
そ の 他	竹 林											
	更新困難地											
	そ の 他											
	その他計											

(単位:ha、m³)

10 齡 級			11 齡 級			12 齡 級			13 齡 級		
面積	蓄積	成長量	面積	蓄積	成長量	面積	蓄積	成長量	面積	蓄積	成長量
6,021	2,266,462	43,722	7,627	2,498,874	26,075	6,704	2,048,520	21,555	8,426	2,196,932	14,726
4,377	2,046,841	40,700	4,085	2,051,422	21,399	2,817	1,490,592	16,814	2,151	1,208,225	7,313
3	2,010	25	9	5,188	15	0	218	1	4	2,608	5
2	248	1	0	38		2	387	1	3	583	3
118	15,353	204	146	18,374	190	262	41,626	329	141	26,291	175
11	1,210	5	77	9,120	103	195	23,979	238	85	11,392	111
4,511	2,065,662	40,935	4,317	2,084,142	21,707	3,276	1,556,802	17,383	2,385	1,249,099	7,607
0	13					0	5				
0	57		2	216	2	3	386	3	9	1,457	10
1	70		2	216	2	3	391	3	9	1,457	10
4,511	2,065,732	40,935	4,318	2,084,358	21,709	3,279	1,557,193	17,386	2,395	1,250,556	7,617
3	1,402	28	2	886	10	1	319	4	0	179	1
2	295	2	3	301		15	1,884	12	13	1,804	15
2	482	11	7	2,153	21	0	100		3	683	3
7	2,179	41	11	3,340	31	16	2,303	16	16	2,666	19
1	53	2				26	2,103	64			
1,501	198,498	2,744	3,298	411,176	4,335	3,384	486,921	4,089	6,015	943,710	7,090
1,502	198,551	2,746	3,298	411,176	4,335	3,410	489,024	4,153	6,015	943,710	7,090
1,509	200,730	2,787	3,309	414,516	4,366	3,425	491,327	4,169	6,032	946,376	7,109
6,021	2,266,462	43,722	7,627	2,498,874	26,075	6,704	2,048,520	21,555	8,426	2,196,932	14,726

区 分		14 齢 級			15 齢 級			16 齢 級					
		面積	蓄積	成長量	面積	蓄積	成長量	面積	蓄積	成長量			
総 計		10,871	2,292,092	11,620	8,260	1,593,426	6,145	5,992	1,178,324	4,482			
立 木	人 工 樹	針	タテヤマスギ	1,214	705,502	2,454	479	282,378	341	200,105			
			ボカスギ				0	66					
			ヒノキ	1	197		2	393	2	426			
		葉	カラマツ	74	14,720	64	4	743	1	11	1,660	2	
			マ ツ	28	4,048	29	2	259	1	2	442		
			その他針										
			小 計	1,317	724,467	2,547	487	283,839	2	356	202,633	2	
	林	広	クヌギ	0	11		0	40					
		葉	その他広	14	2,290	16	1	215	1	1	121		
		樹	小 計	14	2,301	16	1	255	1	1	121		
			計	1,331	726,768	2,563	488	284,094	3	357	202,754	2	
	地 然 林	天	針	タテヤマスギ	0	221		0	73	0	44		
				ボカスギ									
			葉	マ ツ	27	3,627	20	40	6,134	15	42	6,716	11
			樹	その他針				3	661	1	0	126	
				小 計	27	3,848	20	42	6,868	16	42	6,886	11
林		広	ブ ナ	0	13		4	543	13	1	123	3	
		葉	その他広	9,513	1,561,463	9,037	7,725	1,301,921	6,113	5,592	968,561	4,466	
		樹	小 計	9,513	1,561,476	9,037	7,729	1,302,464	6,126	5,593	968,684	4,469	
			計	9,540	1,565,324	9,057	7,772	1,309,332	6,142	5,635	975,570	4,480	
			立木地計	10,871	2,292,092	11,620	8,260	1,593,426	6,145	5,992	1,178,324	4,482	
そ の 他	竹 林												
	更新困難地												
	そ の 他												
	その他計												

(単位:ha、m³)

17 齡 級			18 齡 級			19 齡 級			20 齡 級		
面積	蓄積	成長量	面積	蓄積	成長量	面積	蓄積	成長量	面積	蓄積	成長量
6,440	1,337,908	3,925	4,795	1,070,944	3,755	4,694	1,018,767	2,176	2,574	545,049	1,980
468	274,318		492	286,527		438	257,415		228	135,724	
			0	52							
6	1,058		12	2,180	5	12	2,422		4	865	
20	2,808	1	2	395		3	699		3	639	
1	122		7	1,844		5	842		1	225	
495	278,306	1	513	290,998	5	458	261,378		237	137,453	
			0	2		0	13		0	67	
0	51		8	1,414	8	18	3,390	10	0	71	
0	51		8	1,416	8	18	3,403	10	1	138	
495	278,357	1	521	292,414	13	476	264,781	10	237	137,591	
2	1,029		11	6,063		5	2,634		1	478	
64	9,554		56	8,783		82	12,789		85	13,561	
5	1,304	1	1	346		12	3,194	1	11	2,821	
71	11,887	1	68	15,192		99	18,617	1	97	16,860	
4	419	8	13	876	14	87	9,696	134	80	6,865	79
5,870	1,047,245	3,915	4,193	762,462	3,728	4,031	725,673	2,031	2,159	383,733	1,901
5,874	1,047,664	3,923	4,206	763,338	3,742	4,118	735,369	2,165	2,240	390,598	1,980
5,945	1,059,551	3,924	4,275	778,530	3,742	4,217	753,986	2,166	2,336	407,458	1,980
6,440	1,337,908	3,925	4,795	1,070,944	3,755	4,694	1,018,767	2,176	2,574	545,049	1,980

(単位:ha、m³)

区 分		21 齢 級 以 上					
		面積	蓄積	成長量			
総 計		14,480	2,804,271	4,399			
立 木	人 工 樹	針	タテヤマスギ	389	232,171		
			ボカスギ				
			ヒノキ	19	3,727		
		葉	カラマツ	61	8,016		
			マ ツ	5	984		
			その他針				
			小 計	474	244,898		
	林	広	クヌギ	0	97		
		葉	その他広	0	2		
		樹	小 計	1	99		
			計	475	244,997		
	地 然	天	針	タテヤマスギ	75	44,517	
				ボカスギ			
			葉	マ ツ	299	47,559	
			樹	その他針	1,343	386,782	
			小 計	1,717	478,858		
		林	広	ブ ナ	4,868	861,803	3,194
葉			その他広	7,420	1,218,613	1,205	
樹			小 計	12,288	2,080,416	4,399	
			計	14,005	2,559,274	4,399	
立木地計		14,480	2,804,271	4,399			
そ の 他	竹 林						
	更新困難地						
	そ の 他						
	そ の 他 計						

(4) 全県森林計画区別、樹種別齢級別森林資源表(民有林)

③ 庄川

区 分		総 数			1 齢 級			2 齢 級					
		面積	蓄積	成長量	面積	蓄積	成長量	面積	蓄積	成長量			
総 計		74,052	17,678,197	156,729	221	979	262	302	5,253	559			
立 木	人 工 樹	針	タテヤマスギ	15,969	6,627,193	97,318	35		30	241	72		
			ボカスギ	6,898	4,051,333	25,707	21		10	364	84		
			ヒノキ	275	40,189	416	0		1	13	3		
		葉	カラマツ	843	129,893	845							
			マ ツ	394	47,915	431	0						
			その他針	23	1,787	92			12	85	12		
			小 計	24,402	10,898,310	124,809	57		53	703	171		
	林	広	クヌギ	253	40,497	217	0	4	0	3			
		葉	その他広	206	13,808	276	0	1	16	335	24		
		樹	小 計	459	54,305	493	1	5	17	338	24		
		計	24,861	10,952,615	125,302	58	5	69	1,041	195			
	地 然 林	天	針	タテヤマスギ	7	2,901	19	0		0			
				ボカスギ	24	14,845	16	0		1	25	5	
			葉	マ ツ	679	106,640	98	0		0			
			樹	その他針	51	16,731	22	0		0	3		
			小 計	762	141,117	155	1		1	28	5		
		広	ブ ナ	1,792	302,313	1,633	0						
			葉	その他広	41,169	6,026,624	29,639	163	974	262	231	4,184	359
			樹	小 計	42,961	6,328,937	31,272	163	974	262	231	4,184	359
		計	43,723	6,470,054	31,427	163	974	262	232	4,212	364		
		立木地計	68,584	17,422,669	156,729	221	979	262	302	5,253	559		
そ の 他	竹 林	426	255,528										
	更新困難地												
	そ の 他	5,043											
	そ の 他 計	5,468	255,528										

資料 県森林政策課調

注：計とその内訳が一致しないのは、四捨五入による。

区 分		3 齢 級			4 齢 級			5 齢 級				
		面積	蓄積	成長量	面積	蓄積	成長量	面積	蓄積	成長量		
総 計		235	10,931	1,459	258	30,670	3,056	423	77,420	5,341		
立 木	人 工 樹	タテヤマスギ	54	2,600	524	99	10,569	1,215	167	27,345	2,033	
		ボカスギ	55	4,973	713	106	17,650	1,647	187	45,277	3,030	
		ヒノキ	9	319	27	16	903	68	36	2,854	162	
		葉 カラムツ										
		マ ツ	0	5	1	0	3					
		その他針	2	66	10	2	119	15	2	197	15	
		小 計	119	7,963	1,275	222	29,244	2,945	391	75,673	5,240	
	林	広 クヌギ	2	66	4	4	173	15	3	159	10	
		葉 その他広	66	1,676	101	14	558	38	11	582	35	
		樹 小 計	69	1,742	105	18	731	53	14	741	45	
		計	188	9,705	1,380	240	29,975	2,998	405	76,414	5,285	
	地 然	天 針 葉 樹	タテヤマスギ	0	4	1	0	12	1			
			ボカスギ	0	1							
			マ ツ	0	1					0	12	
			その他針	0	8	1						
		小 計	0	14	2	0	12	1	0	12		
		林	広 ブ ナ									
			葉 その他広	47	1,212	77	18	683	57	18	994	56
			樹 小 計	47	1,212	77	18	683	57	18	994	56
計		47	1,226	79	18	695	58	18	1,006	56		
立木地計		235	10,931	1,459	258	30,670	3,056	423	77,420	5,341		
そ の 他	竹 林											
	更新困難地											
	そ の 他											
	そ の 他 計											

(単位:ha、m³)

6 齡 級			7 齡 級			8 齡 級			9 齡 級		
面積	蓄積	成長量	面積	蓄積	成長量	面積	蓄積	成長量	面積	蓄積	成長量
690	198,652	10,262	1,043	317,564	12,156	1,554	534,392	15,808	2,183	807,881	18,764
266	62,430	3,161	850	250,564	9,278	1,415	487,312	14,276	2,007	763,858	17,908
397	133,641	6,991	157	62,942	2,765	88	41,703	1,424	59	32,360	695
15	1,491	62	16	2,412	70	9	1,233	13	3	416	2
						1	155	2	0	21	
			0	1		1	83	2	5	499	7
2	435	24	0	8		1	256	8	0	24	1
679	197,997	10,238	1,023	315,927	12,113	1,515	530,742	15,725	2,074	797,178	18,613
1	41	2	2	173	6	2	178	3	0	40	
7	420	17	9	660	12	4	325	4	7	774	8
7	461	19	11	833	18	5	503	7	7	814	8
687	198,458	10,257	1,034	316,760	12,131	1,521	531,245	15,732	2,081	797,992	18,621
			0	28	1	0	14		0	129	3
						0	32	1	0	5	
									0	12	
			0	28	1	0	46	1	0	146	3
3	194	5	9	776	24	33	3,101	75	101	9,743	140
3	194	5	9	776	24	33	3,101	75	101	9,743	140
3	194	5	9	804	25	33	3,147	76	102	9,889	143
690	198,652	10,262	1,043	317,564	12,156	1,554	534,392	15,808	2,183	807,881	18,764

区 分		10 齢 級			11 齢 級			12 齢 級						
		面積	蓄積	成長量	面積	蓄積	成長量	面積	蓄積	成長量				
総 計		2,996	1,176,332	21,042	5,459	2,166,953	17,825	6,413	2,213,863	17,893				
立 木	人 工 樹	針	タテヤマスギ	2,138	901,816	17,741	3,113	1,363,300	13,798	2,638	1,144,339	13,055		
			ボカスギ	368	220,817	2,685	1,043	651,237	2,654	1,130	718,605	2,136		
			ヒノキ	3	380	1	8	1,145	4	4	624			
			葉	カラマツ	1	225	2	43	5,976	57	261	39,940	314	
				マ ツ	7	728	7	51	5,793	54	177	20,627	214	
				その他針	0	186	4	0	150	2	0	17		
				小 計	2,517	1,124,152	20,440	4,258	2,027,601	16,569	4,209	1,924,152	15,719	
		林	広	クヌギ			1	121		25	3,786	28		
			葉	その他広	1	157	1	3	369	1	3	443		
			樹	小 計	1	157	1	4	490	1	28	4,229	28	
			計	2,518	1,124,309	20,441	4,262	2,028,091	16,570	4,237	1,928,381	15,747		
	地	天 然	針	タテヤマスギ	0	197	3	2	794	3	1	458	4	
				ボカスギ	0	138	1	1	843	3	0	133		
				葉	マ ツ	1	69		6	750	5	16	1,918	17
				樹	その他針	0	60	1	0	121	1	0	63	
					小 計	2	464	5	10	2,508	12	18	2,572	21
			林	広	ブ ナ						24	1,722	48	
				葉	その他広	476	51,559	596	1,187	136,354	1,243	2,134	281,188	2,077
				樹	小 計	476	51,559	596	1,187	136,354	1,243	2,158	282,910	2,125
			計	478	52,023	601	1,197	138,862	1,255	2,176	285,482	2,146		
		立木地計	2,996	1,176,332	21,042	5,459	2,166,953	17,825	6,413	2,213,863	17,893			
そ の 他	竹 林													
	更新困難地													
	そ の 他													
	そ の 他 計													

(単位: ha、m³)

13 齡 級			14 齡 級			15 齡 級			16 齡 級		
面積	蓄積	成長量	面積	蓄積	成長量	面積	蓄積	成長量	面積	蓄積	成長量
8,397	2,219,911	9,988	10,073	2,208,348	8,279	7,594	1,324,646	4,465	5,278	958,293	3,271
1,064	521,042	3,041	700	363,900	1,216	243	127,539		195	101,815	
1,286	831,762	760	820	531,926	123	230	149,699		162	104,260	
8	1,412	2	9	1,535		8	1,434		7	1,203	
377	59,815	382	114	16,493	73	33	4,959	14	3	547	1
90	10,817	118	35	5,082	20	8	1,396	8	1	129	
1	228	1	0	16							
2,825	1,425,076	4,304	1,678	918,952	1,432	523	285,027	22	367	207,954	1
60	9,598	54	71	11,709	54	42	7,214	22	23	4,052	13
4	638	3	11	1,739	9	2	284		39	3,580	20
64	10,236	57	82	13,448	63	44	7,498	22	63	7,632	33
2,889	1,435,312	4,361	1,760	932,400	1,495	567	292,525	44	429	215,586	34
1	259	2	0	157	1	0	188				
1	579	1	14	9,487	6	1	867				
11	1,444	10	26	3,769	30	39	5,888	23	43	7,320	12
1	564	3	8	2,253	7	1	353		2	1,294	1
14	2,846	16	49	15,666	44	42	7,296	23	45	8,614	13
63	4,538	132	22	1,679	43	8	881	20	30	3,681	80
5,430	777,215	5,479	8,242	1,258,603	6,697	6,978	1,023,944	4,378	4,774	730,412	3,144
5,493	781,753	5,611	8,264	1,260,282	6,740	6,986	1,024,825	4,398	4,804	734,093	3,224
5,508	784,599	5,627	8,313	1,275,948	6,784	7,027	1,032,121	4,421	4,849	742,707	3,237
8,397	2,219,911	9,988	10,073	2,208,348	8,279	7,594	1,324,646	4,465	5,278	958,293	3,271

区 分		17 齢 級			18 齢 級			19 齢 級					
		面積	蓄積	成長量	面積	蓄積	成長量	面積	蓄積	成長量			
総 計		4,096	794,531	1,922	2,881	596,280	1,599	2,480	553,126	896			
立 木	人 工 樹	タテヤマスギ	226	114,369		191	98,767		203	104,702			
		ボカスギ	143	92,337		166	106,491		207	133,956			
		ヒノキ	21	3,841	1	15	2,760	1	28	5,088			
		カラマツ	4	745		3	600		1	232			
		マ ツ	4	470		1	201		3	436			
		その他針											
		小 計	397	211,762	1	377	208,819	1	441	244,414			
	林	広	クヌギ	13	2,377	4	3	597	2	1	133		
		葉	その他広	5	729	3	1	229		1	171		
		樹	小 計	18	3,106	7	5	826	2	2	304		
		計	416	214,868	8	381	209,645	3	443	244,718			
	地 然 林	天	針	タテヤマスギ	0	121				0	139		
			ボカスギ	5	2,627					0	145		
			葉	マ ツ	63	11,018		55	9,112		90	15,167	
			樹	その他針	1	569		26	7,834	8	1	248	
			小 計	69	14,335		80	16,946	8	91	15,699		
		林	広	ブ ナ	19	2,224	42	19	2,416	39	145	16,868	234
			葉	その他広	3,592	563,104	1,872	2,401	367,273	1,549	1,802	275,841	662
			樹	小 計	3,611	565,328	1,914	2,420	369,689	1,588	1,946	292,709	896
計			3,681	579,663	1,914	2,500	386,635	1,596	2,037	308,408	896		
立木地計			4,096	794,531	1,922	2,881	596,280	1,599	2,480	553,126	896		
そ の 他	竹 林												
	更新困難地												
	そ の 他												
	そ の 他 計												

(單位:ha、m³)

20 齡 級			21 齡 級 以 上		
面積	蓄積	成長量	面積	蓄積	成長量
1,250	294,673	636	4,756	931,971	1,246
123	67,800		213	112,885	
115	73,919		151	97,414	
17	3,004		44	8,122	
0	61		1	124	
1	207		9	1,438	
256	144,991		418	219,983	
0	16		0	57	
0	1		1	137	
0	17		1	194	
256	145,008		419	220,177	
1	212		0	189	
78	12,766		250	37,369	
0	120		10	3,229	
79	13,098		260	40,787	
70	9,594	108	1,392	258,710	887
845	126,973	528	2,686	412,297	359
915	136,567	636	4,077	671,007	1,246
994	149,665	636	4,338	711,794	1,246
1,250	294,673	636	4,756	931,971	1,246

(5) 私有林の市町村別、所有形態別森林面積

センター別	市町村名	合計	集落 共有地	個人 共有地	社寺有林	その他団体
新 川	魚津市	8,742	66	467	86	25
	滑川市	670	0	36	1	4
	黒部市	3,750	12	140	33	25
	(黒部市)	2,372	12	115	7	21
	(宇奈月町)	1,378	0	26	26	3
	入善町	749	0	21	6	2
	朝日町	5,517	56	1,126	41	1
	計	19,428	135	1,790	168	56
富 山	富山市	37,154	1,192	3,337	137	40
	(富山市)	450	1	33	6	4
	(大沢野町)	2,878	1	118	26	1
	(大山町)	19,190	1,071	2,081	23	10
	(八尾町)	8,520	27	657	60	18
	(婦中町)	1,761	0	70	7	3
	(山田村)	2,095	3	297	3	2
	(細入村)	2,259	89	82	12	2
	舟橋村	0				
	上市町	9,872	537	1,915	270	1
	立山町	6,459	0	991	76	4
計	53,485	1,729	6,243	483	44	
高 岡	高岡市	5,659	2	127	60	37
	(高岡市)	2,982	2	36	39	30
	(福岡町)	2,677	0	91	21	7
	氷見市	12,186	19	1,205	101	8
	小矢部市	4,779	1	398	66	4
	射水市	950	4	48	15	39
	(新湊市)	0				
	(小杉町)	861	3	33	15	39
	(大門町)	89	1	15		
	(下村)	0				
	(大島町)	0				
	計	23,574	27	1,778	242	88
砺 波	砺波市	2,864	0	112	41	21
	(砺波市)	1,365	0	5	21	19
	(庄川町)	1,499	0	107	20	2
	南砺市	27,817	817	4,445	304	136
	(城端町)	2,836	0	124	131	78
	(平村)	5,925	21	663	43	4
	(上平村)	3,520	306	405	3	14
	(利賀村)	7,960	318	2,270	42	12
	(井波町)	505	4	21	43	7
	(井口村)	288	149	24	0	0
	(福野町)	297	0	43	19	15
	(福光町)	6,485	19	895	22	7
	計	30,680	817	4,557	345	156
合計	127,168	2,708	14,368	1,236	344	

資料 県森林政策課調

注：計とその内訳の和が一致しないのは四捨五入による。

(単位:ha)

個人	学校林	生産森林 組合	森林組合	会社有林
6,780		1,125	3	189
613				16
2,816	0	609	0	115
1,921		199		98
895		410		17
264		454		1
1,733	0	2,271		289
12,206	0	4,460	3	610
21,519	804	66	3	10,055
297				109
2,446		11	3	271
6,595	804	27		8,579
7,348		2	0	409
1,491				191
1,753	0	26		10
1,589				485
4,784	23	2,180		162
3,480	2	1,599	0	307
29,783	830	3,845	4	10,524
5,229	0	0	0	205
2,766	0			110
2,463				94
10,774	1	10		68
4,078	16	14		202
601	7	0	0	236
540	7			224
61				12
20,682	24	24	0	711
2,483	0	172	0	34
1,300		1		19
1,183		171		16
16,242	0	4,025	100	1,749
1,144		1,130	97	132
2,880		1,529		786
1,230		1,261		302
4,842		94	2	380
414		5		12
109		6		0
210				10
5,412			2	128
18,725	0	4,197	100	1,783
81,396	854	12,526	107	13,628

(6) 市町村別標高階別森林面積(民有林)

センター別	市町村名	50m未満	50m以上 100m未満	100m以上 200m未満	200m以上 400m未満	400m以上 600m未満
新 川	魚津市	14	207	654	2,935	2,547
	滑川市	41	86	190	318	64
	黒部市	35	153	674	2,096	2,457
	(黒部市)	35	145	573	1,005	703
	(宇奈月町)		8	101	1,092	1,754
	入善町	37	8	18	344	294
	朝日町	4	207	1,141	2,565	2,060
	計	132	660	2,678	8,258	7,423
富 山	富山市	77	1,014	4,580	9,377	10,971
	(富山市)	70	383	232		
	(大沢野町)		20	395	1,739	1,324
	(大山町)		17	622	2,300	3,706
	(八尾町)		74	1,438	3,228	4,007
	(婦中町)	7	521	1,342	13	
	(山田村)			421	998	954
	(細入村)			131	1,099	980
	舟橋村					
	上市町		94	1,042	1,856	2,843
	立山町		16	298	2,129	1,793
計	77	1,124	5,920	13,361	15,606	
高 岡	高岡市	234	1,975	2,882	1,467	114
	(高岡市)	202	1,510	1,242	347	
	(福岡町)	32	464	1,640	1,120	114
	氷見市	1,369	4,472	4,745	2,604	227
	小矢部市	5	725	4,524	632	
	射水市	354	799	24		
	(新湊市)					
	(小杉町)	294	770	24		
	(大門町)	61	30			
	(下村)					
	(大島町)					
計	1,961	7,971	12,175	4,703	341	
砺 波	砺波市		178	1,373	1,210	492
	(砺波市)		172	1,019	479	119
	(庄川町)		6	354	732	372
	南砺市		62	2,125	5,574	9,405
	(城端町)			28	1,202	1,537
	(平村)				494	1,895
	(上平村)				65	1,462
	(利賀村)				777	1,485
	(井波町)			77	414	324
	(井口村)			47	224	134
	(福野町)		59	299		
	(福光町)		3	1,674	2,398	2,569
	計		240	3,498	6,785	9,897
合計		2,170	9,995	24,271	33,107	33,267

資料 県森林政策課調

注：計とその内訳が一致しないのは、四捨五入による。

(単位:ha)

600m以上 800m未満	800m以上 1,000m未満	1,000m以上 1,200m未満	1,200m以上 1,400m未満	1,400m以上 1,600m未満	1,600m以上	計
1,506	1,231	725	328	74		10,221
						699
1,857	1,081	388	134	93		8,968
422	194	82				3,161
1,434	886	306	134	93		5,808
171	37					908
1,153	227					7,358
4,687	2,576	1,113	462	167		28,155
7,378	4,179	4,257	5,608	5,317	5,359	58,116
						684
405	165	8				4,056
2,901	2,269	3,261	4,834	5,165	5,347	30,422
3,158	1,572	981	774	151	12	15,395
						1,883
542	57					2,972
371	117	6				2,704
2,798	2,087	972	255	36	4	11,987
960	531	495	394	269	577	7,462
11,137	6,797	5,724	6,258	5,622	5,940	77,565
						6,672
						3,302
						3,370
						13,416
						5,886
						1,178
						1,088
						90
						27,151
152	47					3,452
						1,790
152	47					1,662
10,108	7,323	4,717	3,110	983	41	43,449
808	525	47				4,147
2,798	2,049	812	388	229	10	8,675
1,910	1,250	729	265	14	4	5,699
3,245	3,009	3,056	2,450	740	27	14,787
115	7					937
176	100					681
						358
1,056	384	73	7			8,165
10,259	7,371	4,717	3,110	983	41	46,901
26,083	16,744	11,553	9,830	6,772	5,982	179,772

(7) 市町村別傾斜階別森林面積(民有林)

センター別	市町村名	5°未満	5°以上 10°未満	10°以上 15°未満	15°以上 20°未満	20°以上 25°未満
新 川	魚津市	60	90	103	105	939
	滑川市	18	5	12	11	81
	黒部市	18	81	11	89	369
	(黒部市)	18	73	6	81	277
	(宇奈月町)		8	6	9	92
	入善町	37	8	6		26
	朝日町	57	13	27	6	147
	計	190	197	159	212	1,562
富 山	富山市	167	267	896	2,205	5,947
	(富山市)	41	9	113	158	269
	(大沢野町)	5	48	69	298	711
	(大山町)	100	88	299	595	1,952
	(八尾町)	20	92	336	801	2,022
	(婦中町)		14	55	167	473
	(山田村)		10		107	345
	(細入村)		6	23	78	175
	舟橋村					
	上市町	29	64	154	414	878
	立山町	3	109	176	394	1,014
計	199	439	1,227	3,013	7,839	
高 岡	高岡市	11	15	93	302	1,150
	(高岡市)	2	15	30	95	445
	(福岡町)	9		63	206	705
	氷見市	124	66	1,071	1,464	3,588
	小矢部市	13		67	477	1,601
	射水市		19	78	240	476
	(新湊市)					
	(小杉町)		19	68	207	435
	(大門町)			11	33	42
	(下村)					
	(大島町)					
計	148	100	1,309	2,483	6,814	
砺 波	砺波市		22	202	407	860
	(砺波市)		22	181	267	637
	(庄川町)			21	141	223
	南砺市	17	10	313	878	3,512
	(城端町)	12		131	186	739
	(平村)			9	79	285
	(上平村)			6	37	201
	(利賀村)		10	109	319	959
	(井波町)				72	109
	(井口村)			22	26	122
	(福野町)				17	136
	(福光町)	5		37	143	960
	計	17	32	515	1,285	4,373
合計	554	768	3,210	6,993	20,588	

資料 県森林政策課調

注：計とその内訳が一致しないのは、四捨五入による。

(単位:ha)

25°以上 30°未満	30°以上 35°未満	35°以上 40°未満	40°以上 45°未満	45°以上 50°未満	50°以上	計
1,470	2,846	3,303	1,276	29		10,221
183	189	138	61			699
950	2,046	3,508	1,784	113		8,968
743	983	693	288			3,161
207	1,063	2,815	1,496	113		5,808
51	252	374	141	13		908
662	2,354	3,032	1,009	51		7,358
3,317	7,688	10,355	4,271	205		28,155
8,346	17,428	15,954	6,409	384	113	58,116
79	15					684
916	1,108	628	241	33		4,056
2,893	9,328	10,404	4,457	252	55	30,422
2,631	5,074	3,264	1,110	40	5	15,395
697	360	113	4			1,883
740	900	670	196	3		2,972
392	644	876	401	55	53	2,704
1,421	2,389	4,262	2,196	181		11,987
1,348	2,385	1,504	486	36	8	7,462
11,116	22,202	21,720	9,090	600	121	77,565
1,679	2,653	588	181			6,672
846	1,474	288	107			3,302
833	1,179	301	74			3,370
3,578	2,999	438	88			13,416
1,781	1,475	364	99	10		5,886
170	171	23				1,178
170	168	23				1,088
1	4					90
7,208	7,298	1,413	368	10		27,151
598	648	418	239	50	8	3,452
324	229	100	21	9		1,790
273	419	318	219	42	8	1,662
5,270	17,586	11,861	3,890	108	3	43,449
744	1,404	656	264	12		4,147
876	3,720	2,632	1,072		3	8,675
328	1,954	2,191	946	37		5,699
1,328	5,898	5,184	946	33		14,787
145	284	149	163	14		937
132	179	131	62	7		681
28	64	66	43	4		358
1,688	4,085	853	393	0		8,165
5,867	18,234	12,279	4,129	158	11	46,901
27,508	55,421	45,768	17,859	974	131	179,772

(8) 市町村森林整備計画における重視すべき機能に応じた森林の区分等の面積

森林計画区	市町村名	公益的機能別施業森林の区分					木材の生産機能の維持増進を図るための森林施業を推進すべき森林
		水源の涵養の機能の維持増進を図るための森林施業を推進すべき森林の面積	土地に関する災害の防止及び土壌の保全の機能の維持増進を図るための森林施業を推進すべき森林	快適な環境の形成の機能の維持増進を図るための森林施業を推進すべき森林	保健文化機能の維持増進を図るための森林施業を推進すべき森林	その他の公益的機能の維持増進を図るための森林施業を推進すべき森林	
神通川	魚津市	9,959	177	191	651		4,535
	滑川市	676	304	43	64		676
	黒部市	8,945		18	1,284		1,965
	入善町	863	181	37			488
	朝日町	6,669	2,841	4	13		4,670
	富山市	58,113	8,583	33	15,305		19,717
	上市町	11,980	428		255		3,344
	立山町	7,462	702		1,588		1,486
小計		104,668	13,217	326	19,159		36,881
庄川	高岡市	4,871		15	1,156		4,875
	氷見市	12,929		148	167		12,933
	小矢部市	5,466	75		53		5,399
	射水市	1,081			96		
	砺波市	2,615	292		88		3,076
	南砺市	43,387	14,684		1,601		18,276
小計		70,349	15,051	163	3,161		44,559
合計		175,017	28,268	488	22,320		81,441

資料 市町村森林整備計画（平成31年4月1日現在）

注： 計の不一致は四捨五入による。

3 森林計画

(1) 森林経営計画

センター別	市町村別	市町村認定												
		24年度		25年度		26年度		27年度		28年度		29年度		
		件数	面積	件数	面積	件数	面積	件数	面積	件数	面積	件数	面積	
新 川	魚津市			5	3,052	1	172	2	318					
	滑川市					1	117					1	57	
	黒部市			3	816	1	157	1	148	1	99			
	(黒部市)			1	461	1	157	1	148					
	(宇奈月町)			2	355					1	99			
	入善町			1	615									
	朝日町			2	189	1	536	1	137	2	558	1	200	
	計			11	4,672	4	983	4	604	3	656	2	257	
富 山	富山市	3	102	8	490	5	488	6	335	4	132	5	340	
	(富山市)													
	(大沢野町)	1	55	2	85	1	30					1	92	
	(大山町)	2	47	1	52	1	59	2	47	2	26	1	56	
	(八尾町)			4	262	2	334	4	288	2	106			
	(婦中町)											1	58	
	(山田村)			1	91	1	66					2	135	
	(細入村)													
	舟橋村													
	上市町			3	158			2	81	1	96	2	104	
	立山町			5	274			1	61	2	126	2	94	
計	3	102	16	923	5	488	9	477	7	353	9	538		
高 岡	高岡市	1	65	2	97	2	52	4	660	2	136	1	44	
	(高岡市)			1	66	1	27	2	216	1	104	1	44	
	(福岡町)	1	65	1	31	1	25	2	444	1	33			
	氷見市			4	235	3	120	6	335	8	593	6	345	
	小矢部市	1	51	2	89	4	184	2	353	4	152	3	45	
	射水市			1	46	1	17	1	88			1	57	
	(新湊市)													
	(小杉町)			1	46	1	17	1	88			1	57	
	(大門町)													
	(下村)													
	(大島町)													
計	2	116	9	467	10	373	13	1,435	14	881	11	491		
砺 波	砺波市			2	124	3	629	2	104	3	228	2	55	
	(砺波市)					1	180	1	87	1	90	1	45	
	(庄川町)			2	124	2	449	1	16	2	138	1	10	
	南砺市			13	1,455	7	844	14	1,114	11	680	11	201	
	(城端町)			1	11	1	72	2	38	3	194	4	71	
	(平村)							1	178	2	136	2	85	
	(上平村)			2	213			1	1	1	10	1	39	
	(利賀村)			4	448	3	421	6	702	1	4	1	1	
	(井波町)			2	262	1	30	1	55					
	(井口村)							1	127					
	(福野町)			1	176			1	8	1	12	1	1	
	(福光町)			3	345	2	321	1	5	3	324	2	5	
計			15	1,579	10	1,473	16	1,217	14	908	13	257		
合計			5	217	51	7,641	29	3,317	42	3,733	38	2,799	35	1,542

資料 県森林政策課調

注：H30年度末時点では大臣認定は該当なし。

変更した計画の面積は、増減値とする。終了した計画の面積は負数とする。

単年度の件数は変更分、終了分を含む。認定累計の件数は、変更分を除く。

計の不一致は四捨五入による。

		県認定								認定累計	
30年度		24年度		25年度		29年度		30年度			
件数	面積	件数	面積	件数	面積	件数	面積	件数	面積	件数	面積
7	△ 3,070		639		431		26		69	3	1,639
			13		1		△ 0			1	188
4	△ 633		136		41		2		△ 4	4	763
1	△ 461		74		39		1		△ 4	2	416
3	△ 171		62		3		1		△ 0	2	347
1	△ 615		5								5
5	60		340		519		△ 1		12	4	2,549
17	△ 4,258		1,133		993		27		77	12	5,144
16	△ 568		3,087		8,328		20		△ 47	16	12,707
			13		83		0		△ 0		96
2	△ 89		615		73		28		1	3	890
5	△ 19		623		7,203		7		0	6	8,101
7	△ 291		1,320		711		△ 4		△ 5	5	2,720
1	94		83		48		4		2	1	290
1	△ 262		231		165		△ 15		△ 47	1	363
			202		44		△ 1		1		246
4	△ 142		311		733		20		△ 57	6	1,304
5	3		84		204		6		5	7	857
25	△ 707		3,482		9,265		45		△ 100	29	14,868
4	19		573		56		△ 31		26	4	1,697
2	△ 19		123		40		△ 4		33	2	630
2	38		450		16		△ 27		△ 7	2	1,067
21	615		796		235		△ 113		△ 3	4	3,158
5	144		695		28		△ 35		9	29	1,715
2	6		170		53		△ 26			1	410
2	6		170		53		△ 26			1	409
					1						1
32	784		2,233		372		△ 205		33	38	6,980
5	49		403		114		11		△ 0	3	1,715
1	55		267		111		8		0	1	842
4	△ 6		136		4		3		△ 0	2	872
28	△ 439		785		563		3		△ 15	27	5,191
3	173		198		207		△ 1		△ 8	5	954
3	133		141		7		△ 5			3	675
3	92		12		0		△ 0			1	367
5	△ 370		133		124		2		2	9	1,466
3	△ 235		5		0					2	117
1	9		4		10		6		△ 7	1	149
2	3		37		0		1			1	238
8	△ 244		255		215		△ 0		△ 1	5	1,225
33	△ 390		1,187		677		14		△ 15	30	6,906
107	△ 4,571	1	8,036	1	11,308	1	△ 119	1	△ 6	111	33,898

4 水と緑の森づくり

(1)里山林・混交林等整備状況

センター別	市町村	里山林整備								森林病害虫等枯損木除去事業	
		里山再生整備事業									
		管理利用計画策定		広葉樹林等整備	竹林整備	竹林林種転換	泥木防止対策整備	県民参加の森づくり	県民参加延べ人数	枯損木除去	
		面積ha	地区数	面積ha	面積ha	面積ha	面積ha	地区数	人	地区数	材積m3
	平成26年度	318	26	130.5	40.8	43.0		137	4,024	27	1,672
	平成27年度	270	26	136.7	37.2	29.5		125	4,039	23	1,632
	平成28年度	247	25	108.0	31.4	33.6		122	3,514	17	1,121
	平成29年度	127	12	98.0	22.8	31.5	0.6	134	3,617	24	1,073
	平成30年度	272	22	77.3	29.4	38.2	2.3	130	3,579	25	1,011
新川	魚津市	13	2	15.3	3.1	1.8		11	86	2	138
	滑川市			1.5	0.4	0.4		6	209	1	9
	黒部市							8	105	3	111
	(黒部市)							5	81	2	65
	(宇奈月町)							3	24	1	46
	入善町							1	40	1	10
	朝日町	68	5	7.1				7	175	2	114
	計	81	7	23.9	3.5	2.2		33	615	9	382
富山	富山市	36	4	13.0	6.4	5.5		25	1,004	7	190
	(富山市)			8.8	2.3	3.8		5	111		
	(大沢野町)							1	15		
	(大山町)					0.4		3	459		
	(八尾町)	13	2	4.2	4.1	1.3		7	180	5	115
	(婦中町)							8	227	1	41
	(山田村)	8	1					1	12	1	34
	(細入村)	15	1								
	舟橋村										
	上市町	17	1	1.9	0.6	1.8		7	184	1	54
立山町			3.1	0.9			2	27			
計	53	5	18.0	7.9	7.3		34	1,215	8	244	
高岡	高岡市							5	229		
	(高岡市)							5	229		
	(福岡町)										
	氷見市	47	3	4.3	8.0	20.1		13	346		
	小矢部市	50	3	9.0	7.2	5.2		5	59		
	射水市				2.8	0.9		1	16	1	19
	(新湊市)										
	(小杉町)				2.8	0.9		1	16	1	19
	(大門町)										
	(下村)										
(大島町)											
計	97	6	13.3	18.0	26.2		24	650	1	19	
砺波	砺波市	7	1	5.3		1.0		12	214	2	92
	(砺波市)	7	1	2.6				7	118	1	79
	(庄川町)			2.7		1.0		5	96	1	13
	南砺市	34	3	16.8		1.5	2.3	27	885	5	273
	(城端町)	17	1	4.8			2.3	3	132	1	2
	(平村)							1	19	1	46
	(上平村)							1	8		
	(利賀村)										
	(井波町)							6	155	1	121
	(井口村)					0.7		2	65	1	57
	(福野町)							1	39		
	(福光町)	17	2	12.0		0.8		13	467	1	47
	計	41	4	22.1		2.5	2.3	39	1,099	7	365
合計	272	22	77.3	29.4	38.2	2.3	130	3,579	25	1,011	

資料 県森林政策課調

注:材積について計とその内訳が一致しないのは、四捨五入による。

里山林整備						混交林整備				実のなる木の植栽	優良無花粉スギ「立山 森の輝き」の植栽	
海岸林保全整備事業						風雪被害林整理 面積ha	過密人工林整理 面積ha	侵入竹林整理 面積ha	計 面積ha		植栽本数 本	植栽面積 面積ha
地区		伐倒駆除 材積m3	薬剤散布 面積ha	樹幹注入 薬剤本数	県民参加 保全活動 地区数							
面積ha	地区数											
						2.5	82.9	26.1	111.5	10,460	3.9	8,000
							75.5	28.2	103.7	7,230	14.1	28,200
							54.5	13.1	67.6	4,270	20.0	40,000
89	11	173	32	2,296	7		41.5	11.4	52.9		20.5	40,940
83	10	465	34	3,168	5		47.3	17.3	64.6		20.5	40,940
								2.0	2.0		0.4	840
10	1	12		420							0.3	600
6	2	50					9.2		9.2			
6	2	50										
							9.2		9.2			
18	2	365	8		2						0.9	1,840
4	1	2		1,318			7.8	0.8	8.7		2.2	4,320
38	6	429	8	1,738	2		17.0	2.8	19.8		3.8	7,600
30	3	36	26	1,430	2		14.0	0.5	14.5		3.3	6,540
30	3	36	26	1,430	2							
								4.7	4.7		0.6	1,200
								9.3	0.5	9.8	0.9	1,720
											1.8	3,620
								1.0	1.4	2.4	0.4	800
30	3	36	26	1,430	2		15.0	1.8	16.9		3.7	7,340
15	1				1			2.8	2.8		0.5	1,000
15	1				1			2.8	2.8			
											0.5	1,000
									1.8	1.8	8.6	17,160
									0.8	0.8		
									0.7	0.7	0.4	800
									0.7	0.7		
											0.4	800
15	1				1			6.1	6.1		9.5	18,960
								12.1	0.9	13.0	0.3	560
								12.1	0.9	13.0	0.3	560
								3.3	5.6	8.9	3.2	6,480
											0.8	1,660
								3.3	3.3		0.4	880
											0.9	1,820
											1.1	2,120
								5.6	5.6			
								15.3	6.6	21.9	3.5	7,040
83	10	465	34	3,168	5		47.3	17.3	64.6		20.5	40,940

(2) 県民参加による森づくり年間参加延べ人数等

年度	県民参加による 森づくり 年間参加延べ人数	とやまの森づくりサポートセンター登録団体		とやまの森づくり サポートセンター 登録企業数
		団体数	人数	
平成 26 年度	11,395人	111団体	4,412人	50社
平成 27 年度	11,718人	117団体	4,835人	50社
平成 28 年度	12,439人	124団体	5,299人	53社
平成 29 年度	12,521人	126団体	5,280人	54社
平成 30 年度	12,580人	130団体	5,432人	54社

資料 県森林政策課調

(3) 森の寺子屋開催実績

年度	開催回数	参加人数
平成 26 年度	123回	7,505人
平成 27 年度	121回	8,360人
平成 28 年度	122回	8,120人
平成 29 年度	110回	6,723人
平成 30 年度	115回	7,879人

資料 県森林政策課調

(4) 県民による森づくり提案事業(県民実践活動)実績

年度	実施件数	参加延べ人数
平成 26 年度	15件	3,086人
平成 27 年度	13件	2,016人
平成 28 年度	19件	1,892人
平成 29 年度	14件	2,143人
平成 30 年度	13件	1,643人

資料 県森林政策課調

(5)「とやまの森づくりサポートセンター」への登録団体一覧

I サポートセンター登録団体・個人

R2.1.14現在

	登録年月	団体名称	会員数
1	H18.03	あそあそ自然学校	35
2	H18.03	雑木囃子	10
3	H18.03	公益財団法人 オイスカ富山県支部	146
4	H18.03	NPO法人 南砺の山々を守る実行委員会	30
5	H18.03	富山県フォレストリーダー協会	148
6	H18.03	片貝川の流れを戻す会	50
7	H18.03	NPO法人 グリーンツーリズムとやま	74
8	H18.03	森づくりボランティア「天林森の会」	32
9	H18.03	とやま森林サポーターの会	23
10	H18.03	とやま森林サポーター二期会	20
11	H18.03	とやま森林サポーター三期会	24
12	H18.03	とやま森林サポーター四期会	22
13	H18.03	NPO法人 とやまの木で家をつくる会	80
14	H18.03	どんぐりころりん会	30
15	H18.04	環境教育ネットワークとやまエコひろば	10
16	H18.04	とやま森林づくりボランティアの会	38
17	H18.04	とやま森林インストラクター会	23
18	H18.04	NPO法人 地域福祉協会	15
19	H18.04	グリーンサポート 十夢草野の会	20
20	H18.05	社会福祉法人 めひの野園	10
21	H18.05	NPO法人 きんたろう倶楽部	128
22	H18.05	市民いきものメイト	70
23	H18.06	呉羽丘陵 ”森の楽校”	40
24	H18.06	とやま森林と人ネットワーク	5
25	H18.08	小矢部市立 蟹谷(かんだ)中学校	104
26	H18.08	社会福祉法人 「溪明園」	10
27	H18.10	伏木ふれあいの杜 管理協力会	210
28	H18.10	上市町立 上市中学校 生徒会	80
29	H18.11	夢創塾(むそうじゅく)	7
30	H19.02	NPO法人 森のむささび	42
31	H19.04	NPO法人 森林総合支援センター	35
32	H19.05	梅檀野さくらの会	34
33	H19.05	NPO法人 Bamboo saves the earth	12
34	H19.08	富山県林友クラブ	135
35	H20.02	砺波里山再生の会	10
36	H20.02	阿古屋野森づくりクラブ	34
37	H20.07	エコロの森ネイチャークラブ	10
38	H20.09	里山と共に	5
39	H20.09	クリキンディの森づくりの会	40
40	H20.10	悠遊会(ゆうゆうかい)	38
41	H20.10	炭竹会	20
42	H20.10	しんゆう倶楽部	35
43	H20.11	アートNPOヒミング	40
44	H21.01	ぶなっこ会	71
45	H21.01	山平の森を育てる会	18
46	H21.02	ふるさと再生塾	7
47	H21.03	閑乗寺の会	8
48	H21.03	富山県がうん天蚕の会	15
49	H21.04	富山国際大学環境サークル	14
50	H21.05	土屋背戸山を守る会	150
51	H21.05	樵舎(たきぎのかい)	8
52	H21.06	小菅沼・ヤギの杜	8
53	H21.07	泉里山守る会	37
54	H21.10	氷見 竹楽座	5
55	H22.02	下向田里山を守る会	43
56	H22.03	小長沢大山の森を守る会	46
57	H22.05	清水場あじさい園の会	20
58	H22.06	富山森のこども園	70
59	H22.07	なめりかわ森づくりクラブ	4
60	H22.07	里山活性化協議会	39
61	H22.08	NPO法人 こば	90
62	H22.10	チームかぐや姫	20
63	H23.01	一般社団法人 縄文文化ふれあい塾	8
64	H23.04	開木の里山を守る会	25
65	H23.06	愛本夢の里プロジェクト実行委員会	9
66	H23.07	フードバンクとやま	100

	登録年月	団体名称	会員数
67	H23.08	社会福祉法人 恵風会「あざみ園」	36
68	H23.08	森のたくはいびん	17
69	H23.09	梅檀山地区森林振興委員会	28
70	H23.11	舞谷の里山を守る会	80
71	H23.12	東別所森林イベントパーク“絆”	10
72	H24.01	楽器の森	15
73	H24.03	一般社団法人 金山里山の会	47
74	H24.05	富山県立 となみ野高等学校	50
75	H24.07	JUON NETWORK 東海北陸地域ブロック富山会	16
76	H24.10	竹の里	10
77	H25.02	しいたけクラブ	7
78	H25.02	広葉樹育成会	20
79	H25.03	谷内竹林整備の会	18
80	H25.03	夢響村塾とやま	10
81	H25.04	美しい森ネットワーク	10
82	H25.05	竹林青空会	15
83	H25.05	NPO法人 ガイア自然学校とやま	50
84	H25.06	NPO法人 自然環境ネットワーク・射水市ビオトープ協会	48
85	H25.06	道宗道の会	46
86	H25.06	梅谷の郷	12
87	H25.08	氷見小竹森づくり協議会	40
88	H25.09	宮新田の里山を考える会	15
89	H25.11	氷見市水産多面的機能発揮対策協議会	500
90	H25.11	ハッピーライフの会	13
91	H26.02	大門里山の会	43
92	H26.02	さららかネットワーク	23
93	H26.03	竹繁殖抑制研究の会	5
94	H26.04	NPO法人 アイ・フィール・ファイン	14
95	H26.04	祖父岳	5
96	H26.05	NPO法人 健康麻将越中ひばり会	115
97	H26.05	ひみ里山杉活用協議会	15
98	H26.06	園芸療法ネットワーク富山	10
99	H26.07	木工あすなる	7
100	H26.08	宮腰里山の会	19
101	H26.09	高岡市立 太田小学校	70
102	H26.09	波樹沙(なぎさ)	50
103	H26.10	ひろたんのもり	20
104	H27.03	御手植え杉を守る会	50
105	H27.04	五位山活性化協議会	48
106	H27.08	高岡市二上谷内里山守る会	20
107	H27.08	にながわ保育園	20
108	H27.10	とやまの森で森林療法を楽しむ会	24
109	H28.03	二上山森林振興会	101
110	H28.03	SOGO(そーごー)	15
111	H28.05	花の森・天神山ガーデンを守る会	79
112	H28.06	高窪竹林会	29
113	H28.06	三尾竹細工生産組合	40
114	H28.06	黒川地区グリーンツーリズム協議会	5
115	H28.06	氷見市立湖南小学校	200
116	H28.07	魚津市漁場環境保全会	55
117	H28.10	NPO法人 ひみ森の番屋	12
118	H29.03	森羅クラブ 立山	20
119	H29.06	氷見栗原竹林保全会	20
120	H29.08	森と山道を育む会	10
121	H30.01	砺波登高会	30
122	H30.03	森と農から里山を考える協議会	30
123	H30.05	大乘悟山を守る会	34
124	H30.05	下夕北部地区 森繁の会	15
125	H30.07	新川フォーレストクラブ	17
126	H30.08	森のいさり火実行委員会	18
127	H30.11	室の里山づくりの会	24
128	H31.03	新・草刈り十字軍	20
129	H31.03	矢田部里山を守る会	15
130	H31.03	開ヶ丘管理組合	130
131	H31.04	NPO法人 利賀飛翔の会	55
132	R1.05	一般社団法人 TOGA森の大学校	11
		小計(132団体)	5,455
		個人登録者	53
		計	5,508

II サポートセンター登録企業

R2. 1. 14現在

	登録年月	企業名称	社員(会員)数
1	H18.03	双爽グループ「北陸ココ・コーラうるおいの森づくり」有志の会	350
2	H18.05	イオンリテール(株) イオン高岡南店 (イオン(株):改称)	350
3	H19.05	株式会社トヨックス	330
4	H19.05	北星ゴム工業株式会社	390
5	H19.05	ダイヤテックス株式会社	320
6	H19.07	川端鐵工株式会社	80
7	H19.09	YKK株式会社	6,300
8	H19.11	ウッドリンク株式会社 フォレストークラブ	150
9	H19.12	藤堂工業株式会社	156
10	H20.01	オダケホームグループ“安心の森づくり”クラブ	230
11	H20.04	日本労働組合総連合会富山県連合会(連合富山)	60,000
12	H20.04	クラシエ製菓株式会社 高岡工場	180
13	H20.05	北陸電力グループ森に恩返し活動実行委員会とやま(※)	29
14	H20.05	北陸電力グループ森に恩返し活動実行委員会新川(※)	25
15	H20.06	岸田木材株式会社 森林パートナー事業部	30
16	H20.07	日本海ガス株式会社	350
17	H20.09	株式会社富山村田製作所	1,946
18	H20.09	株式会社高松メッキ	201
19	H20.11	TOTO株式会社 北陸支社	20
20	H20.11	大和ハウス工業株式会社 富山支店	126
21	H21.03	ヤマサン食品工業株式会社	120
22	H21.05	中越パルプ工業株式会社 高岡工場	420
23	H21.05	中越ロジスティクス株式会社	260
24	H21.05	中越緑化株式会社	32
25	H21.06	公益財団法人 ニッセイ緑の財団	8
26	H21.07	大洋住宅株式会社(大洋フォレストクラブ)	16
27	H21.08	富山県生活協同組合	200
28	H21.08	中越テクノ株式会社	26
29	H21.10	新越部品(株) 上市工場 (北越電装(株):改称)	80
30	H21.10	ドコモ北陸グループ	810
31	H22.03	大高建設株式会社	57
32	H22.06	株式会社アーキジオ	52
33	H22.09	関西電力 北陸支社 森づくりサークル	5
34	H22.09	富士ゼロックスマニュファクチャリング(株) 富山事業所	206
35	H22.12	エコーウッド富山 株式会社	15
36	H23.04	株式会社OSCAR J.J	100
37	H23.12	関西電力労働組合 北陸地方本部	465
38	H24.12	三協立山株式会社	5,654
39	H25.04	富山FP会	6
40	H25.07	アサヒビール株式会社 富山支社	10
41	H25.09	大建工業株式会社 井波工場	210
42	H25.10	氷見建設業協会	38
43	H28.03	株式会社 北陸銀行	2,906
44	H28.04	チューモク株式会社	122
45	H28.05	トナミ運輸労働組合	3,456
46	H29.01	共和土木株式会社	98
47	H29.01	株式会社 頼成工務店	8
48	H29.01	オダニホーム 株式会社	6
49	H29.02	(株)山下ホーム 自然のもりの会	37
50	H29.02	細木建設株式会社	24
51	H29.05	株式会社 フラグシップ	2
52	H29.10	アサヒ飲料株式会社 北陸工場	45
53	H30.06	株式会社JTB 富山支店	30
54	H30.10	株式会社島田木材 フレーム会	20
55	H31.02	西日本電信電話株式会社 富山支店	450
56	R1.06	ネットヨタ富山株式会社 高岡店	26
57	R1.10	佐藤工業株式会社	1,205
58	R2.01	株式会社 河島造園	20
		計(57企業)	88,808

5 造林

(1) 造林実績

(単位:ha)

センター別	市町村別	再造林・拡大造林計	再造林				拡大造林			複層林
			総数	造林公共事業	無花粉スギ植栽事業	森林総研造林	総数	造林公共事業	治山事業	実のなる木植栽事業※
	平成26年度	34.9	33.8	18.4	3.9	11.6	1.1		1.1	10.5
	平成27年度	33.9	30.4	13.2	14.1	3.2	3.5		3.5	7.2
	平成28年度	48.6	46.3	19.8	20.0	6.5	2.3		2.3	4.3
	平成29年度	45.6	42.8	10.1	20.5	12.3	2.8	1.4	1.4	
	平成30年度	67.2	63.9	34.9	20.5	8.5	3.3	0.7	2.6	
新 川	魚津市	0.4	0.4		0.4					
	滑川市	0.3	0.3		0.3					
	黒部市									
	(黒部市)									
	(宇奈月町)									
	入善町	1.2	0.9		0.9		0.3		0.3	
	朝日町	2.4	2.2		2.2		0.2		0.2	
計	4.3	3.8		3.8		0.5		0.5		
富 山	富山市	10.5	9.8		3.3	6.5	0.7		0.7	
	(富山市)	0.7					0.7		0.7	
	(大沢野町)									
	(大山町)	7.1	7.1		0.6	6.5				
	(八尾町)	0.9	0.9		0.9					
	(婦中町)	1.8	1.8		1.8					
	(山田村)									
	(細入村)									
	舟橋村									
	上市町	0.4	0.4		0.4					
	立山町	1.6	1.6	1.6						
計	12.5	11.8	1.6	3.7	6.5	0.7		0.7		
高 岡	高岡市	13.2	13.2	12.7	0.5					
	(高岡市)	1.0	1.0	1.0						
	(福岡町)	12.2	12.2	11.7	0.5					
	氷見市	28.5	27.9	17.3	8.6	2.0	0.7		0.7	
	小矢部市	2.5	2.5	2.5						
	射水市	1.3	1.3	0.9	0.4					
	(新湊市)									
	(小杉町)	0.9	0.9	0.9						
	(大門町)	0.4	0.4		0.4					
	(下村)									
(大島町)										
計	45.5	44.8	33.4	9.5	2.0	0.7		0.7		
砺 波	砺波市	0.3	0.3		0.3					
	(砺波市)	0.3	0.3		0.3					
	(庄川町)									
	南砺市	4.7	3.2		3.2		1.5	0.7	0.8	
	(城端町)	1.5	0.8		0.8		0.7	0.7		
	(平村)	0.6	0.4		0.4		0.1		0.1	
	(上平村)	0.6					0.6		0.6	
	(利賀村)									
	(井波町)									
	(井口村)	0.9	0.9		0.9					
(福野町)	1.1	1.1		1.1						
(福光町)										
計	5.0	3.5		3.5		1.5	0.7	0.8		

資料 県森林政策課調 注:計と内訳の和が一致しないのは四捨五入による。

※実のなる木植栽事業の面積は、植栽本数÷1,000(本/ha)で換算したもの

(2) 山行苗木需給実績(針葉樹)

(単位:千本)

区分	樹種	スギ			ヒノキ	アテ	クロマツ	合計	
		実生	さし木	小計					
平成26年度 需給量		50	4	54	4	2	4	64	
平成27年度 需給量		60	2	62			5	67	
平成28年度 需給量		75	15	90			7	97	
平成29年度 需給量		88	35	123			8	131	
平成30年度 需給量		62	19	81	1		8	90	
30年度	供給量	県内生産業者							
		県内森林組合							
		県営	40		40			40	
		その他							
		小計	40		40			40	
	県外移入量	22	19	41	1		8	50	
	合計	62	19	81	1		8	90	
	需要量	県内需要量	62	19	81	1		8	90
		県外移出量							
合計		62	19	81	1		8	90	

資料 県森林政策課調

(3) 林業用種苗生産者経営体別苗畑面積(30年度に生産実績のあったもの)

(単位:戸, ha)

経営体規模	県		市町村		森林組合		苗組生産者		一般生産者		その他(学校・会社)		計	
	員数	面積	員数	面積	員数	面積	員数	面積	員数	面積	員数	面積	員数	面積
0.1ha以下														
0.1~0.5														
0.6~1.0														
1.1~3.0	1	1.5											1	1.5
3.1~5.0														
5.1~														
計	1	1.5											1	1.5

資料 県森林政策課調

(4)採種園(育種母樹林)の状況

ア.現況

採種園名	所在地	樹種	面積	設定年度	クローン数	本数/ha	備考
魚津採種園	魚津市石垣平	スギ	1.9ha	S44～47	41クローン	1500本	
森林研究所	中新川郡立山町吉峰	スギ	0.9ha	S52	123クローン	650本	
計			2.8ha				

イ. 採種量

(単位:kg)

年度	H15	16	17	18	19	20	21	22	23	24	25	26	27	28	29	30
魚津	40	30	48	0	12	13	14	3	13	6	22	0	0	0	2	5
森研	0	0	0	0	0	0	0	0	0	0	0	0	0	0	4	3
計	40	30	48	0	12	13	14	3	13	6	22	0	0	0	6	8

資料 県森林政策課調

(5)採穂園(育種母樹林)の状況

ア.現況

採穂園名	所在地	樹種	面積	設定年度	クローン数	本数/ha	備考
砺波採穂園	砺波市福山	スギ	3.7ha	S37～64	14クローン	5,500本	無花粉スギ「はるよこい」 180本
森林研究所	中新川郡立山町吉峰	スギ	0.5ha	S35	272クローン	3,037本	
計			4.2ha				

イ. 採穂量

(単位:千本)

年度	H15	16	17	18	19	20	21	22	23	24	25	26	27	28	29	30
砺波	22	54	54	25	23	13	13	10	0	0	0	0	0	0	0	0
森研	0	0	0	0	0	0	0	0	0	0	0	0	0	0	0	0
計	22	54	54	25	23	13	13	10	0	0	0	0	0	0	0	0

資料 県森林政策課調

(6) 民有林適地適木調査実績(土壌型別分布表)

(単位:ha、%)

土 壤 群 亜 群 土 壤 型		褐色森林土							黒色土		赤色土
		褐色森林土					暗色系褐色森林土		BlD(d)	BlD	RC
		BB	BC	BD(d)	BD	BE	dBD(d)	dBD			
丘陵性山地	面積	3,732	3,254	27,044	26,586	742			382	541	382
	比率	5.8	5.0	42.0	41.3	1.2			0.6	0.8	0.6
低海拔山地	面積	6,259	962	16,661	29,711	1,038				205	
	比率	10.5	1.5	26.8	47.8	1.7				0.3	
高海拔山地	面積	1,328	71	8,474	1,579	169	2,271	1,248			
	比率	2.5	0.1	15.7	2.9	0.3	4.2	2.3			
計	面積	11,319	4,278	52,179	57,876	1,949	2,271	1,248	382	746	382
	比率	6.3	2.4	28.9	32.1	1.1	1.2	0.7	0.6	0.4	0.2

土 壤 群 亜 群 土 壤 型		ポドゾル			泥炭土		残積性 未熟土	岩石地 崩壊地 その他	合計	適木 面積
		乾性		湿性	PP	Pt				
		PD	PW I ~ II	PWIII						
丘陵性山地	面積						1,138	577	64,369	48,649
	比率						1.8	0.9		
低海拔山地	面積						5,953	1,406	62,195	35,309
	比率						9.6	2.2		
高海拔山地	面積	253	8,708	6,498	651	225	19,401	3,011	53,887	4,650
	比率	0.6	16.2	12.1	1.2	0.4	36.0	5.6		
計	面積	253	8,708	6,498	651	225	26,492	4,994	180,450	88,608
	比率	0.1	4.8	3.6	0.4	0.1	14.7	2.8		

資料: 林業技術センター林業試験場調(昭和53年)

- (注) 1. 丘陵性山地標高約400m以下、低海拔山地約400~800m、高海拔山地約800m以上、ただし、主地区分などの関係から、標高区分は完全に行っていないので部分的には出入りしている。
 2. 適木面積に急傾斜地、小さな岩石地、崩壊地等、造林不能地が含まれている。(約15%)

6 林道・作業道

(1)林道現況

センター別	市町村	林道総数		自 動					
		(軽車道含む)		自動車道計		林道密度 (m/ha)	7.0m以上		7.0未満 路線数
		路線数	延長	路線数	延長		路線数	延長	
	平成26年度	738	1,733,384	598	1,600,105	8.9	9	39,383	36
	平成27年度	735	1,731,613	596	1,599,434	8.9	9	40,441	36
	平成28年度	736	1,737,261	597	1,605,082	8.9	9	40,441	36
	平成29年度	735	1,737,266	597	1,606,587	8.9	9	40,441	36
	平成30年度	735	1,738,680	597	1,608,001	8.9	9	40,441	36
新 川	魚津市	48	144,195	36	133,609	13.1	1	1,668	1
	滑川市	5	8,597	4	7,977	11.4			
	黒部市	40	92,458	32	85,446	9.5	1	1,129	2
	(黒部市)	23	52,949	18	48,451	15.3	1	1,129	1
	(宇奈月町)	17	39,509	14	36,995	6.4			1
	入善町	7	20,726	5	19,426	21.4			
	朝日町	34	72,317	29	67,820	9.2	2	7,447	1
	計	134	338,293	106	314,278	11.2	4	10,244	4
富 山	富山市	102	370,832	91	356,997	6.1	4	26,665	9
	(富山市)								
	(大沢野町)	20	68,597	16	64,909	16.0			2
	(大山町)	39	180,312	34	171,375	5.6	3	25,250	3
	(八尾町)	27	84,966	27	84,966	5.5	1	1,415	2
	(婦中町)	3	1,328	1	118	0.1			1
	(山田村)	6	9,820	6	9,820	3.3			1
	(細入村)	7	25,809	7	25,809	9.5			
	舟橋村								
	上市町	28	81,465	23	76,076	6.3			1
	立山町	30	96,873	27	93,063	12.5	1	3,532	1
計	160	549,170	141	526,136	6.8	5	30,197	11	
高 岡	高岡市	67	104,477	51	92,841	13.9			1
	(高岡市)	43	58,102	30	47,827	14.5			
	(福岡町)	24	46,375	21	45,014	13.4			1
	氷見市	115	174,046	73	134,430	10.0			3
	小矢部市	70	94,758	55	80,496	13.7			2
	射水市	21	16,096	15	11,243	9.5			1
	(新湊市)								
	(小杉町)	14	11,817	12	9,266	8.5			1
	(大門町)	7	4,279	3	1,977	21.9			
	(下村)								
	(大島町)								
計	273	389,377	194	319,010	11.7			7	
砺 波	砺波市	23	35,953	22	34,044	9.9			6
	南砺市	145	425,887	134	414,533	9.5			8
	計	168	461,840	156	448,577	9.6			14
合計	735	1,738,680	597	1,608,001	8.9	9	40,441	36	

資料 県森林政策課調

注 幅員は全幅員(車道幅員+路肩)である。路線数は起点において数える。

(単位 延長:m)

車			道				軽車道	
～5.0m	4.0未満～3.6m		3.6m未満3.0m以上		舗装		軽車道(3.0～1.8)	
延長	路線数	延長	路線数	延長	舗装延長	舗装率(%)	路線数	延長
318,289	462	1,153,927	91	88,506	959,076	59.9	140	133,279
319,443	461	1,151,098	90	88,452	963,936	60.3	139	132,179
323,397	462	1,152,560	90	88,684	968,565	60.3	139	132,179
324,069	462	1,153,255	90	88,822	971,056	60.4	138	130,679
325,077	462	1,153,501	90	88,982	973,233	60.5	138	130,679
13,317	29	108,848	5	9,776	68,941	51.6	12	10,586
	3	6,710	1	1,267	6,999	87.7	1	620
12,294	25	68,133	4	3,890	74,505	87.2	8	7,012
10,036	14	33,882	2	3,404	40,207	83.0	5	4,498
2,258	11	34,251	2	486	34,298	92.7	3	2,514
	5	19,426			9,103	46.9	2	1,300
16,095	21	39,354	5	4,924	46,694	68.8	5	4,497
41,706	83	242,471	15	19,857	206,242	65.6	28	24,015
109,109	76	219,954	2	1,269	260,356	72.9	11	13,835
26,859	13	37,281	1	769	55,283	85.2	4	3,688
51,421	28	94,704			117,737	68.7	5	8,937
28,621	23	54,430	1	500	55,727	65.6		
118					118	100.0	2	1,210
2,090	5	7,730			8,345	85.0		
	7	25,809			23,146	89.7		
9,079	20	66,520	2	477	52,790	69.4	5	5,389
5,042	23	82,434	2	2,055	72,017	77.4	3	3,810
123,230	119	368,908	6	3,801	385,163	73.2	19	23,034
11,293	44	73,269	6	8,279	69,179	74.5	16	11,636
611	27	44,250	3	2,966	35,796	74.8	13	10,275
10,682	17	29,019	3	5,313	33,383	74.2	3	1,361
33,604	45	84,005	25	16,821	79,138	58.9	42	39,616
5,574	41	66,508	12	8,414	25,588	31.8	15	14,262
689	8	5,573	6	4,981	3,062	27.2	6	4,853
689	8	5,573	3	3,004	3,062	33.0	2	2,551
			3	1,977			4	2,302
51,160	138	229,355	49	38,495	176,967	55.5	79	70,367
11,698	11	18,284	5	4,062	21,694	63.7	1	1,909
97,283	111	294,483	15	22,767	183,167	44.2	11	11,354
108,981	122	312,767	20	26,829	204,861	45.7	12	13,263
325,077	462	1,153,501	90	88,982	973,233	60.5	138	130,679

(2) 林道事業実績

センター別	市町村	開設								改良			
		総数		公共(山のみち除く)		山のみち		県単		総数		公共	
		延長	事業費	延長	事業費	延長	事業費	延長	事業費	箇所数	事業費	箇所数	事業費
	平成26年度	3,230	1,762,858	2,449	1,212,401	633	515,248	148	35,208	31	221,760	6	106,220
	平成27年度	3,640	1,644,737	2,582	1,064,650	1,058	574,895		5,193	40	280,578	4	78,295
	平成28年度	5,408	1,400,733	5,299	774,597		619,284	109	6,852	35	212,119	1	18,528
	平成29年度	1,505	1,060,602	1,444	510,248		548,453	61	1,901	78	192,962	40	7,374
	平成30年度	1,813	1,068,836	1,675	574,574	138	481,734		12,528	107	190,290	79	27,945
新 川	魚津市	361	193,785	361	151,841		41,944			18	6,816	17	5,337
	滑川市									1	1,922		
	黒部市		10,726				10,726			12	22,504	9	3,618
	(黒部市)		10,726				10,726			9	15,610	7	2,782
	(宇奈月町)									3	6,894	2	836
	入善町									1	4,201		
	朝日町		40,969				40,969			1	5,466		
計	361	245,480	361	151,841		93,639			33	40,909	26	8,955	
富 山	富山市	568	458,641	430	70,546	138	388,095			10	82,172		
	(富山市)												
	(大沢野町)									1	2,948		
	(大山町)	568	294,480	430	70,546	138	223,934			5	64,440		
	(八尾町)		164,161				164,161			3	12,344		
	(婦中町)												
	(山田村)												
	(細入村)									1	2,440		
	舟橋村												
上市町	157	35,626	157	23,098				12,528	24	16,542	22	9,007	
立山町	101	20,479	101	20,479					18	5,504	17	4,536	
計	826	514,746	688	114,123	138	388,095		12,528	52	104,218	39	13,543	
高 岡	高岡市	161	20,038	161	20,038					9	5,017	8	3,309
	(高岡市)									3	3,057	2	1,349
	(福岡町)	161	20,038	161	20,038					6	1,960	6	1,960
	氷見市									5	21,004		
	小矢部市												
	射水市									5	9,236	4	734
	(新湊市)												
	(小杉町)									5	9,236	4	734
	(大門町)												
	(下村)												
(大島町)													
計	161	20,038	161	20,038					19	35,257	12	4,043	
砺 波	砺波市									2	1,404	2	1,404
	(砺波市)									1	694	1	694
	(庄川町)									1	710	1	710
	南砺市	465	288,572	465	288,572					1	8,502		
	(城端町)												
	(平村)	200	156,660	200	156,660					1	8,502		
	(上平村)	46	19,378	46	19,378								
	(利賀村)	219	112,534	219	112,534								
	(井波町)												
	(井口村)												
	(福野町)												
	(福光町)												
計	465	288,572	465	288,572					3	9,906	2	1,404	
合計	1,813	1,068,836	1,675	574,574	138	481,734		12,528	107	190,290	79	27,945	

資料 県森林政策課調

注:実績延長には、未完成延長は含まない。なお、延長には改築延長を含みで計上。

注:事業費については、前年度事業費の繰越分を含むが、翌年度への繰越分は含まない。

(単位 延長:m 事業費:千円)

		舗 装						林 道 災 害			
県単・その他		総 数		公 共		県単・その他		査 定 決 定		実 績	
箇所数	事業費	延長	事業費	延長	事業費	延長	事業費	箇所数	事業費	箇所数	事業費
25	115,541	3,390	117,588	2,266	87,165	1,124	30,423	14	55,657	14	54,631
36	202,283	5,117	191,805	3,545	143,234	1,572	48,571	2	12,771	2	12,398
34	193,591	4,390	147,908	3,606	123,397	784	24,512	19	168,748	19	157,369
38	185,588	2,491	69,549	977	29,686	1,514	39,863	46	454,690	46	388,289
28	162,345	2,985	74,516	1,699	46,458	1,286	28,058	23	246,542	23	247,686
1	1,479	1,148	42,991	875	35,971	273	7,020				
1	1,922							1	2,049	1	1,998
3	18,886							2	15,741	2	16,771
2	12,828							1	4,660	1	5,711
1	6,058							1	11,081	1	11,060
1	4,201										
1	5,466							5	54,791	5	54,231
7	31,954	1,148	42,991	875	35,971	273	7,020	8	72,581	8	73,000
10	82,172	568	24,535	568	24,535			3	9,037	3	9,484
1	2,948										
5	64,440	568	24,535	568	24,535			1	5,206	1	5,825
3	12,344							1	2,015	1	1,987
1	2,440							1	1,816	1	1,672
2	7,535										
1	968	276	10,039			276	10,039	1	2,133	1	2,052
13	90,675	844	34,574	568	24,535	276	10,039	4	11,170	4	11,536
1	1,708	425	9,959			425	9,959				
1	1,708										
		425	9,959			425	9,959				
5	21,004							5	14,203	5	13,118
1	8,502										
1	8,502										
7	31,214	425	9,959			425	9,959	5	14,203	5	13,118
								1	5,502	1	5,513
								1	5,502	1	5,513
1	8,502	568	18,547	256	10,487	312	8,060	5	143,086	5	144,519
								1	32,177	1	33,772
1	8,502	112	5,451	112	5,451						
		56	1,580	56	1,580			1	12,056	1	12,225
		88	3,456	88	3,456			1	78,320	1	78,430
		312	8,060			312	8,060	2	20,533	2	20,092
1	8,502	568	18,547	256	10,487	312	8,060	6	148,588	6	150,032
28	162,345	2,985	74,516	1,699	46,458	1,286	28,058	23	246,542	23	247,686

注: 舗装事業費については、開設における同時舗装分を含む。

これに係る事業費は、開設事業から、舗装経費分の概数を記入。

(3) 作業道(路)現況

センター別	市町村別	総数		造 林								
				計		公 社		森 林 総 研		個 人		
		路線数	延長	路線数	延長	路線数	延長	路線数	延長	路線数	延長	
	平成26年度	1,824	1,695,237	372	652,360	223	427,992	133	214,019	16	10,349	
	平成27年度	1,959	1,834,080	372	654,760	223	427,992	133	216,419	16	10,349	
	平成28年度	2,086	1,959,243	397	663,920	223	427,992	158	225,579	16	10,349	
	平成29年度	2,215	2,103,294	399	666,770	223	427,992	160	228,429	16	10,349	
	平成30年度	2,338	2,239,543	405	671,580	223	427,992	166	233,239	16	10,349	
新 川	魚津市	179	143,645	28	48,750	18	42,626	6	5,020	4	1,104	
	滑川市	15	7,617	0								
	黒部市	100	69,286	11	15,137	5	9,797	4	4,726	2	614	
	(黒部市)	58	37,239	8	8,164	4	6,730	2	820		614	
	(宇奈月町)	42	32,047	3	6,973	1	3,067	2	3,906			
	入善町	13	6,700	3	1,644	1	734	2	910			
	朝日町	54	46,036	4	15,031	4	15,031					
	計	361	273,284	46	80,562	28	68,188	12	10,656	6	1,718	
	富 山	富山市	501	593,648	113	224,578	73	156,302	37	65,842	3	2,434
		(富山市)	0	0	0	0						
(大沢野町)		93	105,711	25	53,435	13	40,841	12	12,594			
(大山町)		88	95,629	19	42,459	12	30,906	7	11,553			
(八尾町)		213	278,752	47	97,651	32	62,872	14	34,192	1	587	
(婦中町)		23	19,036	3	4,934	1	3,087			2	1,847	
(山田村)		55	63,793	13	17,518	9	10,015	4	7,503			
(細入村)		29	30,727	6	8,581	6	8,581					
舟橋村												
上市町		98	80,469	17	26,705	7	16,697	10	10,008			
立山町	79	59,710	21	14,301	10	5,593	11	8,708				
計	678	733,827	151	265,584	90	178,592	58	84,558	3	2,434		
高 岡	高岡市	146	128,965	27	47,308	17	37,389	9	9,160	1	759	
	(高岡市)	48	42,529	5	8,725	3	7,205	2	1,520			
	(福岡町)	98	86,436	22	38,583	14	30,184	7	7,640	1	759	
	氷見市	266	236,654	41	47,138	28	40,584	11	5,799	2	755	
	小矢部市	179	148,284	28	36,871	19	30,604	8	5,742	1	525	
	射水市	29	40,359	6	10,530	6	10,530	0	0	0	0	
	(新湊市)											
	(小杉町)	29	40,359	6	10,530	6	10,530					
	(大門町)											
	(下村)											
(大島町)												
計	620	554,262	102	141,847	70	119,107	28	20,701	4	2,039		
砺 波	砺波市	146	135,533	14	26,944	13	24,539	0	0	1	2,405	
	(砺波市)	79	74,685	9	15,680	9	15,680					
	(庄川町)	67	60,848	5	11,264	4	8,859			1	2,405	
	南砺市	533	542,637	92	156,643	22	37,566	68	117,324	2	1,753	
	(城端町)	132	112,084	15	21,697	5	11,825	10	9,872			
	(平村)	65	71,066	18	28,393	4	4,085	14	24,308			
	(上平村)	15	14,211	0	0							
	(利賀村)	114	121,503	28	54,561	4	4,370	24	50,191			
	(井波町)	38	49,917	4	10,788			3	10,080	1	708	
	(井口村)	13	19,648	2	1,268	1	406	1	862			
	(福野町)	13	20,656	1	2,233	1	2,233					
	(福光町)	143	133,552	24	37,703	7	14,647	16	22,011	1	1,045	
	計	679	678,170	106	183,587	35	62,105	68	117,324	3	4,158	
合計	2,338	2,239,543	405	671,580	223	427,992	166	233,239	16	10,349		

資料 県森林政策課調

(単位:m)

林 構		林 産 集 落		県 単		そ の 他	
路線数	延 長	路線数	延 長	路線数	延 長	路線数	延 長
103	93,756	11	14,636	338	167,909	1,000	766,576
103	93,756	11	14,636	342	170,069	1,131	900,859
103	93,756	11	14,636	369	182,918	1,206	1,004,013
103	93,756	11	14,636	391	196,937	1,311	1,131,195
103	93,756	11	14,636	421	218,161	1,398	1,241,410
6	4,174			36	21,909	109	68,812
1	644			1	25	13	6,948
5	4,679	0	0	17	9,431	67	40,039
2	1,423			10	7,049	38	20,603
3	3,256			7	2,382	29	19,436
						10	5,056
				11	5,643	39	25,362
12	9,497	0	0	65	37,008	238	146,217
40	43,204	0	0	58	30,458	290	295,408
5	4,677			9	3,245	54	44,354
3	2,909			12	4,619	54	45,642
24	28,403			17	9,509	125	143,189
3	2,498			9	4,630	8	6,974
3	2,115			5	3,843	34	40,317
2	2,602			6	4,612	15	14,932
1	906			23	10,705	57	42,153
2	1,497			26	9,974	30	33,938
43	45,607	0	0	107	51,137	377	371,499
2	1,973	2	620	33	14,736	82	64,328
2	1,973	1	100	12	3,499	28	28,232
		1	520	21	11,237	54	36,096
1	1,348	3	1,896	66	30,176	155	156,096
1	1,718			38	18,282	112	91,413
0	0	0	0	5	2,745	18	27,084
				5	2,745	18	27,084
4	5,039	5	2,516	142	65,939	367	338,921
11	10,185	0	0	23	8,928	98	89,476
5	3,031			12	3,579	53	52,395
6	7,154			11	5,349	45	37,081
33	23,428	6	12,120	84	55,149	318	295,297
10	5,885			25	16,851	82	67,651
2	1,277	1	2,000	15	11,149	29	28,247
		2	2,739	1	230	12	11,242
		3	7,381	13	5,363	70	54,198
3	1,761			2	462	29	36,906
						11	18,380
				1	370	11	18,053
18	14,505			27	20,724	74	60,620
44	33,613	6	12,120	107	64,077	416	384,773
103	93,756	11	14,636	421	218,161	1,398	1,241,410

(4) 市町村別作業道(路)開設実績

センター別	市町村別	総 数		造 林							
				計		公 社		森 林 総 研		個 人	
		延 長	事業費	延 長	事業費	延 長	事業費	延 長	事業費	延 長	事業費
	平成26年度	145,984	443,761	7,200	61,949	0	0	7,200	61,949	0	0
	平成27年度	138,843	311,106	2,400	9,649	0	0	2,400	9,649	0	0
	平成28年度	125,163	252,191	9,160	42,916	0	0	9,160	42,916	0	0
	平成29年度	144,051	383,025	2,850	11,026	0	0	2,850	11,026	0	0
	平成30年度	136,249	369,720	4,810	17,827	0	0	4,810	17,827	0	0
新 川	魚津市	2,517	4,184	0	0						
	滑川市	1,174	2,348	0	0						
	黒部市	3,895	6,627	0	0	0	0	0	0	0	0
	(黒部市)	2,747	4,331	0	0						
	(宇奈月町)	1,148	2,296	0	0						
	入善町	0	0	0	0						
	朝日町	1,642	2,831	0	0						
	計	9,228	15,990	0	0	0	0	0	0	0	0
富 山	富山市	19,333	41,031	3,480	11,972	0	0	3,480	11,972	0	0
	(富山市)	0	0	0	0						
	(大沢野町)	2,224	3,854	790	1,264			790	1,264		
	(大山町)	2,292	10,765	1,270	8,635			1,270	8,635		
	(八尾町)	6,486	10,393	1,420	2,073			1,420	2,073		
	(婦中町)	741	1,285	0	0						
	(山田村)	7,590	14,734	0	0						
	(細入村)	0	0	0	0						
	舟橋村	0	0	0	0						
	計	27,384	56,484	3,480	11,972	0	0	3,480	11,972	0	0
高 岡	高岡市	6,067	11,165	0	0	0	0	0	0	0	0
	(高岡市)	2,603	3,853	0	0						
	(福岡町)	3,464	7,313	0	0						
	氷見市	26,088	75,852	930	4,665			930	4,665		
	小矢部市	17,578	48,517	400	1,190			400	1,190		
	射水市	6,295	57,631	0	0	0	0	0	0	0	0
	(新湊市)	0	0	0	0						
	(小杉町)	6,295	57,631	0	0						
	(大門町)	0	0	0	0						
	(下村)	0	0	0	0						
計	56,028	193,164	1,330	5,855	0	0	1,330	5,855	0	0	
砺 波	砺波市	7,954	32,947	0	0	0	0	0	0	0	0
	(砺波市)	7,654	32,647	0	0						
	(庄川町)	300	300	0	0						
	南砺市	35,655	71,135	0	0	0	0	0	0	0	0
	(城端町)	6,657	14,023	0	0						
	(平村)	8,453	20,640	0	0						
	(上平村)	0	0	0	0						
	(利賀村)	2,323	3,549	0	0						
	(井波町)	0	0	0	0						
	(井口村)	3,724	4,619	0	0						
計	43,609	104,082	0	0	0	0	0	0	0	0	
合 計	136,249	369,720	4,810	17,827	0	0	4,810	17,827	0	0	

資料 県森林政策課調

(単位 延長:m 事業費:千円)

林 構		林 産 集 落		県 単		そ の 他	
延 長	事 業 費	延 長	事 業 費	延 長	事 業 費	延 長	事 業 費
0	0	0	0	830	3,687	137,954	378,125
0	0	0	0	2,160	6,896	134,283	294,561
0	0	0	0	12,849	20,987	103,154	188,288
0	0	0	0	14,019	19,218	127,182	352,781
0	0	0	0	21,224	31,274	110,215	320,620
				925	1,000	1,592	3,184
						1,174	2,348
0	0	0	0	326	652	3,569	5,975
						2,747	4,331
				326	652	822	1,644
				233	466	1,409	2,365
0	0	0	0	1,484	2,118	7,744	13,872
0	0	0	0	2,554	4,685	13,299	24,374
						1,434	2,590
						1,022	2,130
						5,066	8,320
				741	1,285		
				1,813	3,400	5,777	11,334
						2,576	4,696
				1,531	3,000	3,944	7,757
0	0	0	0	4,085	7,685	19,819	36,827
0	0	0	0	1,119	1,702	4,948	9,464
				768	1,000	1,835	2,853
				351	702	3,113	6,611
				3,470	5,972	21,688	65,215
				1,666	1,305	15,512	46,022
0	0	0	0	1,385	1,093	4,910	56,538
				1,385	1,093	4,910	56,538
0	0	0	0	7,640	10,071	47,058	177,238
0	0	0	0	680	680	7,274	32,267
				380	380	7,274	32,267
				300	300		
0	0	0	0	7,335	10,720	28,320	60,415
				2,015	2,671	4,642	11,352
						8,453	20,640
				593	688	1,730	2,861
						3,724	4,619
						1,654	2,670
				4,727	7,360	8,117	18,274
0	0	0	0	8,015	11,400	35,594	92,682
0	0	0	0	21,224	31,274	110,215	320,620

(5) 緑資源幹線林道事業の概況

年度	富山県3路線計		高山・大山線		大山・福光線					
			有峰区間		大山I区間		大沢野・八尾区間		利賀・平区間	
	延長計	事業費計	延長	事業費	延長	事業費	延長	事業費	延長	事業費
全体計画	109,688	54,289,340,125	38,600	19,629,863,000	10,600	5,822,214,000	10,200	4,948,373,000	5,688	5,198,115,125
52年度	(34.0) 427.0	136,775,000	(34.0) 427.0	136,775,000						
53年度	1,137.0	250,437,000	1,137.0	250,437,000						
54年度	1,406.9	337,057,000	1,406.9	337,057,000						
55年度	754.2	339,827,013	754.2	339,827,013						
56年度	853.6	391,690,798	808.5	337,049,938					45.1	54,640,860
57年度	669.0	444,395,946	511.1	138,713,928	130.0	63,108,000			27.9	242,574,018
58年度	(522.0) 650.2	471,796,979	258.2	74,571,108	(522.0) 392.0	157,000,000				240,225,871
59年度	(355.0) 795.8	488,316,898	440.8	129,578,693	(355.0) 355.0	65,771,000				292,967,205
60年度	(561.0) 813.3	567,702,857	(561.0) 813.3	174,635,939						393,066,918
61年度	(1,100.0) 622.7	611,031,319	(1,100.0) 410.8	173,284,527					211.9	437,746,792
62年度	(2,176.8) 620.4	797,277,505	(2,176.8) 456.7	208,076,236					163.7	589,201,269
63年度	(831.4) 385.7	811,358,296	(831.4) 240.4	203,352,814					145.3	608,005,482
平成元年度	(3,152.1) 2,864.3	824,417,759	(897.0) 669.2	205,974,423					(2,255.1) 2,195.1	618,443,336
2年度	(2,392.0) 2,008.8	834,216,272	(1,242.0) 971.1	299,425,354					(1,150.0) 1,037.7	534,790,918
3年度	(462.8) 1,529.8	826,737,729	(462.8) 533.0	337,071,723					996.8	489,666,006
4年度	(2,073.8) 1,229.8	1,095,404,661	(471.3) 506.8	621,226,309					(1,602.5) 723.0	474,178,352
5年度	(3,537.0) 1,243.6	1,530,743,108	(2,857.1) 393.0	969,767,227					(679.9) 141.0	222,608,098
6年度	(1,230.9) 1,005.2	1,084,484,870	(556.6) 348.6	681,876,296						
7年度	(1,075.4) 1,214.8	1,455,884,606	(494.0) 669.0	970,617,225						
8年度	(398.8) 1,541.1	1,170,376,837	(288.0) 550.7	771,658,760						
9年度	(2,743.3) 2,442.5	1,049,124,570	(2,218.9) 1,940.3	691,274,945						
10年度	(1,114.3) 2,482.8	1,730,339,168	1,759.4	1,027,759,436						
11年度	(2,323.6) 2,547.9	1,235,153,176	(2,323.6) 1,979.5	748,781,474						
12年度	(636.7) 1,400.6	1,426,849,816	(405.9) 697.0	720,986,164						
13年度	(2,019.7) 1,012.0	1,138,377,845	(572.0) 319.0	601,184,413			133.0	100,550,502		
14年度	(2,096.1) 1,484.7	1,492,443,331	(654.8) 427.6	863,783,670			148.1	180,680,590		
15年度	(1,397.3) 907.3	1,085,638,965	(946.8) 119.5	672,007,798			86.5	109,690,795		
16年度	(1,106.1) 1,101.9	1,051,765,914	(340.8) 233.1	581,390,753			122.0	164,434,230		
17年度	(651.0) 1,195.1	992,414,107	(135.8) 470.1	593,480,691			0.0	109,714,763		
18年度	(1,085.2) 1,667.7	1,312,214,006	(596.0) 478.5	801,925,139			(0.0) 48.3	152,905,883		
19年度	(2,419.5) 451.5	503,118,773	(37.8) 9.8	107,119,099			(541.9) 0.0	87,561,608		
20年度	(612.1) 11.0	473,647,762	(605.1) 0.0	367,319,612			(7.0) 11.0	102,904,177		
21年度	(683.6) 0.0	288,078,654	(498.3) 0.0	249,687,571			(0.0) 0.0	0		
22年度	(490.8) 66.0	228,443,561	(145.3) 7.0	197,280,000						
合計	(39,282.3) 38,544.2	28,477,542,101	(21,453.1) 20,747.1	15,584,957,278	(877.0) 877.0	285,879,000	(548.9) 548.9	1,008,442,548	(5,687.5) 5,687.5	5,198,115,125

資料 県森林政策課調

注：平成20年度以降は、既設道移管円滑化事業(事業実施主体：森林総合研究所森林農地整備センター)の実績を記載。平成23年度に事業廃止。

()は舗装

(単位 延長:m 事業費:円)

上平・福光区間		朝日・大山線		備 考
延長	事業費	延長	事業費	
21,900	8,891,648,000	32,900	14,747,500,000	
				新山の神トンネル上半掘削136.05m
				新山の神トンネル上半掘削160.5m
				大山Ⅰ区間 大山町へ877.0m移管 新山の神トンネル上半掘削246.3m
				新山の神トンネル上半掘削338.7m
				有峰区間 富山県へ1,640.1m移管 新山の神トンネル上半掘削290.4m
				有峰区間 富山県へ1,687.4m移管 新山の神トンネル上半掘削256.65m
				利賀・平区間 利賀村へ1,453.1m、平村へ802.0m移管
				有峰区間 富山県へ934.2m移管
165.0	147,305,723	544.6	191,062,060	利賀・平区間 平村へ3,432.4m移管
(213.0)		(461.3)		
336.2	194,215,474	320.4	208,393,100	有峰区間 富山県へ6,041.1m移管
		(581.4)		
260.0	213,686,187	285.8	271,581,194	有峰区間 富山県へ1,342.2m移管
		(110.8)		
335.9	204,673,989	654.5	194,044,088	
		(524.4)		
143.0	175,600,954	359.2	182,248,671	
(864.0)		(250.3)		
434.5	448,339,222	288.9	254,240,510	朝日・魚津区間 朝日町へ1,136.4m移管
				有峰区間 富山県へ3,039.7m及び、大山町へ232.1m移管
288.3	201,147,906	280.1	285,223,796	朝日・魚津区間 朝日町へ774.7m移管
(230.8)				有峰区間 富山県へ961.5m移管
393.7	344,408,275	309.9	361,455,377	上平・福光区間 福光町へ1,165.2m移管
(633.5)		(814.2)		
210.8	204,927,418	349.2	231,715,512	有峰区間 富山県へ1,265.2m移管
				朝日・魚津区間 朝日町へ725.2m移管
(404.1)		(1,037.2)		
265.0	154,169,761	644.0	293,809,310	有峰区間 富山県へ758.8m移管 上平・福光区間 福光町へ950.9m移管
				朝日・魚津区間 朝日町へ300.2m、魚津市へ413.9m移管
(126.9)		(323.6)		
299.8	182,434,075	401.5	121,506,297	有峰区間 富山県へ878.3m移管
				上平・福光区間 福光町へ126.9m移管
(451.3)		(314.0)		
277.8	144,963,321	469.0	160,977,610	有峰区間 富山県へ521.2m移管
				朝日・魚津区間 朝日町へ703.6m、魚津市へ346.1m移管
(97.0)		(418.2)		
262.0	148,022,117	463.0	141,196,536	上平・福光区間 南砺市へ777.6m移管
				朝日・魚津区間 魚津市へ362.8m移管
(0.0)		(489.2)		
283.7	133,723,313	857.2	223,659,671	有峰区間 富山県へ257.3m移管
(1,021.8)		(818.0)		
155.2	153,250,303	286.5	155,187,763	上平・福光区間 南砺市へ887.2m移管
				朝日・魚津区間 魚津市へ908.2m移管
(0.0)		(0.0)		
0.0	2,280,027	0.0	1,143,946	有峰区間 富山県へ365.4m移管
				大沢野・八尾区間 富山市へ548.9m移管
(185.3)		(0.0)		
0.0	38,391,083	0.0	0	有峰区間 富山県へ264.4m移管 上平・福光区間 南砺市へ319.9m移管
				朝日・魚津区間 朝日町へ454.5m移管
		(345.5)		
		59.0	31,163,561	有峰区間 富山県へ643.5m移管
				朝日・魚津区間 黒部市へ345.5m移管
(4,227.7)		(6,488.1)		
4,110.9	3,091,539,148	6,572.8	3,308,609,002	

(6) 山のみち地域づくり交付金事業の概況

(単位 延長:m 金額:千円)

年度	有峰線		大沢野・八尾線		上平・福光線		宮崎・蛭谷線		福平・東城線	
	延長	事業費	延長	事業費	延長	事業費	延長	事業費	延長	事業費
全体計画	8,900	8,897,000	9,700	3,981,000	17,700	5,807,000	11,500	5,109,119	3,500	1,343,102
平成20年度	(163.0)	160,500	(182.0)	119,000	(487.0)	84,070	(183.0)	124,500	(207.0)	55,000
平成21年度	(341.0)	398,000	(187.0)	70,000	(200.0)	66,500	(722.0)	161,500	(580.0)	120,000
平成22年度	(341.0)	393,186	(400.1)	257,500	(355.0)	50,300	(189.0)	24,900	(95.0)	24,000
平成23年度	(64.0)	183,800	(491.0)	366,000	(745.0)	85,000	(140.0)	152,000	(328.0)	28,500
平成24年度	(378.0)	468,823	(48.1)	142,000	()	82,000	(617.0)	196,348	(243.0)	172,354
平成25年度	(217.0)	257,572	()	()	()	20,000	(367.9)	112,284	()	69,048
平成26年度	(222.0)	295,235	()	()	()	()	885.9	89,048	()	61,000
平成27年度	(169.8)	283,955	(244.0)	119,446	()	()	()	103.2	29,868	77,635
平成28年度	(113.0)	283,000	(402.0)	170,000	()	()	(374.5)	70,000	(52.0)	44,000
平成29年度	(250.9)	271,000	(484.7)	131,380	()	()	(168.2)	40,000	(413.6)	80,000
平成30年度	(511.7)	273,000	(329.5)	177,000	()	()	()	111.7	38,500	51,500
合計	1,774.0	3,268,071	865.6	1,552,326	1,787.0	387,870	2,060.8	1,038,948	1,187.5	783,037

※延長及び事業費は事業年度での実績とし、前年度繰越分を含まない。

※()内は未完成延長

年度	5路線計	
	延長計	事業費計
全体計画	51,300	25,137,221
平成20年度	(1,222.0)	543,070
平成21年度	(2,030.0)	816,000
平成22年度	(1,380.1)	749,886
平成23年度	(1,768.0)	815,300
平成24年度	(1,286.1)	1,061,525
平成25年度	(584.9)	458,904
平成26年度	(222.0)	445,283
平成27年度	(589.8)	510,904
平成28年度	(941.5)	567,000
平成29年度	(1,317.4)	522,380
平成30年度	(1,182.8)	540,000
合計	7,674.9	7,030,252

7 林業機械

(1) 林業機械の推移

(単位:台)

年度		機械名	集材機	小型運材車	クレーン	チェンソー	刈払機	動力枝打機	苗畑用トラクター
平成 26 年度			42	10	23	537	634	24	0
平成 27 年度			37	9	21	501	603	19	0
平成 28 年度			40	15	17	513	595	18	0
平成 29 年度			34	7	15	472	546	16	0
平成 30 年度			39	8	17	397	297	16	0
内 訳	会 社		28	5	11	189	134	13	0
	森林組合		1	1	5	157	135	2	0
	その他組合		0	0	0	6	5	0	0
	個人外		10	2	1	45	23	1	0

資料 県森林政策課調

(2) 高性能林業機械の推移

(単位:台)

年度		機械名	スキッド	プロセッサ	ハーベスタ	フォワーダ	タワーヤーダ	スイングヤーダ	グラップルソー
平成 26 年度			3	7	13	20	1	17	6
平成 27 年度			3	9	13	19	1	17	3
平成 28 年度			3	9	14	20	1	16	5
平成 29 年度			4	5	17	26	0	13	2
平成 30 年度			4	5	16	25	0	14	3
内 訳	会 社		3	2	4	8	0	5	2
	森林組合		1	2	12	17	0	9	1
	その他組合		0	0	0	0	0	0	0
	個人外		0	1	0	0	0	0	0

資料 県森林政策課調

8 林業構造改善事業

(1) 市町村別事業実績総括表

センター別	市町村別	第一次林構						第二次林構						新林構			
		本事業			追加事業			本事業			追加事業			指定	期間	事業費	摘要
		指定	期間	事業費	指定	期間	事業費	指定	期間	事業費	指定	期間	事業費				
新川	魚津市	44	45~47	80,000										59	61~3	310,654	山村:新川ブロック
	滑川市													59	2	27,000	山村:新川ブロック
	黒部市								152,000			76,000			151,416		
	(黒部市)							49	50~53	152,000	54	55~56	76,000	59	62~3	119,916	山村:新川ブロック
	(宇奈月町)													59	62~元	31,500	山村:新川ブロック
	入善町													59	62~3	50,000	山村:新川ブロック
	朝日町	42	43~45	72,500				52	53~56	213,500				59	62~3	210,000	山村:新川ブロック
	計			152,500						365,500			76,000			749,070	
富山	富山市			225,500						779,200				-	-	782,333	
	(富山市)													-	-		
	(大沢野町)							53	54~57	189,600				-	-		
	(大山町)	43	44~46	130,000				54	55~60	280,000				63	63~5	260,234	活性化緊急特対山村
	(八尾町)	44	45~47	95,500				48	49~52	309,600				57	58~2	522,099	山村
	(婦中町)													-	-		
	(山田村)													-	-		
	(細入村)													-	-		
	舟橋村													-	-		
	上市町	40	41~43	82,000				54	55~60	200,000				-	-		
立山町	41	42~44	70,500				49	50~53	182,000				-	元~5	312,166	山村	
計			378,000						1,161,200						1,094,499		
高岡	高岡市															345,910	
	(高岡市)													58	59~2	160,980	地区
	(福岡町)													56	57~62	184,930	地区
	氷見市	45	46~48	100,000				51	52~55	224,000				63	63~5	362,244	山村
	小矢部市	42	43~45	69,500	46	47~49	37,000	50	51~54	200,000				57	58~元	350,046	山村
	射水市													-	-		
	(新湊市)													-	-		
	(小杉町)													-	-		
	(大門町)													-	-		
	(下村)													-	-		
(大島町)													-	-			
計			169,500			37,000			424,000						1,058,200		
砺波	砺波市															170,450	
	(砺波市)													-	-		
	(庄川町)													56	57~62	170,450	地区
	南砺市			363,000			22,620			1,036,200			224,000			1,246,658	
	(城端町)	46	47~49	56,000				50	51~54	180,000				56	58~元	239,818	山村
	(平村)	40	41~63	73,000				51	53~55	212,000				60	60	57,000	活性化
	(上平村)	39	40~42	61,000				51	52~55	230,000				-	-		
	(利賀村)	39	40~42	87,000	45	46~47	22,620	47	48~51	225,100	53	54~58	80,000	60	59,61~2	358,440	山村・活性化国産材モデル
	(井波町)													59	59~61	86,900	適正化対策
	(井口村)													-	-		
(福野町)													-	-			
(福光町)																	
計	43	44~46	86,000				47	48~51	189,100	52	53~54	144,000	55	56~63	504,500	山村	
富山県			363,000			22,620			1,036,200			224,000			1,417,108		
合計			1,063,000			59,620			2,986,900			300,000			4,477,354		

資料 県森林政策課調

活性化林構				強化林構				確立林構 (※緊急林構含む)				林業・木材産業構造改革事業			
指定	期間	事業費	摘要	指定	期間	事業費	摘要	指定	期間	事業費	摘要	指定	期間	事業費	摘要
3	4～8	168,484	総合型:新川ブロック	9	9～11	115,150	事業体育成型:新川ブロック					14	14～17	483,192	林業経営型
3			総合型:新川ブロック	9	10	40,000	事業体育成型:新川ブロック					14	14～17		
		292,000				151,500									
3	4～8	250,000	総合型:新川ブロック	9	9～11	71,000	事業体育成型:新川ブロック					14	14～17		
3	4～7	42,000	総合型:新川ブロック	9	9～11	80,500	事業体育成型:新川ブロック					14	14～17		
3	4～8	136,000	総合型:新川ブロック	9	9～11	114,000	事業体育成型:新川ブロック					14	14～17		
3	4～8	172,840	総合型:新川ブロック	9			事業体育成型:新川ブロック					14	14～17		
		769,324				420,650								483,192	
		856,962				550,035				513,435				336,033	
2	5～7	268,176	総合型:婦負ブロック	8	8～11	295,815	事業体育成型:婦負ブロック、新川ブロック	12	12～14	9,000		14	14～15、 15～16	20,830	林業経営型、 木材産業型
								12	12～14						
								12	12～14	276,739	林業経営集約化型: 立山山麓ブロック (経済対策緊急林構: 神通川流域)				
								11	11	227,696					
2	3～7	257,644	総合型:婦負ブロック	8	8～10	214,260	事業体育成型:婦負ブロック					14	14～15 16	315,203	林業経営型、 木材産業型、 緊急間伐促進
2	3	12,200	総合型:婦負ブロック	8	9～10	16,840	事業体育成型:婦負ブロック					14	14～15		
2	3～5	213,942	総合型:婦負ブロック	8	9	7,000	事業体育成型:婦負ブロック					14	14～15		
2	4	105,000	総合型:婦負ブロック	8	9	16,120	事業体育成型:婦負ブロック					14	14～15		
								12	12～14						
								12	12～14						
		856,962				550,035				513,435				336,033	
		488,118													
3	5～8	112,350	総合型:高岡ブロック												
2	2～3	35,980	地域活性化型												
3	4～8	339,788	総合型:高岡ブロック												
6	7～11	241,040	総合型												
3	5～7	116,000	総合型:高岡ブロック												
		845,158													
		622,820				419,430								138,785	
5	6～9	368,834	総合型	11	11～13	359,230	事業体育成型:砺波ブロック					16	16～17	138,785	林業経営型
6	7～9	253,986	資源活用型	11	11～13	60,200	事業体育成型:砺波ブロック								
		795,946				197,300				399,958					
				11	11～13	37,800	事業体育成型:砺波ブロック								
2	2	55,370	地域活性化型												
7	7～8	70,000	中山間林業活性化モデル					13	13～15	399,958	林業経営集約化型: 利賀村				
				11	11～13	35,800	事業体育成型:砺波ブロック								
6	6～8	297,510	新・美しい森林むらづくり	11			事業体育成型:砺波ブロック								
				11			事業体育成型:砺波ブロック								
2	3～5	373,066	資源活用型	11	11～13	123,700	事業体育成型:砺波ブロック								
		1,418,766				616,730				399,958				138,785	
		3,890,210				1,587,415				913,393				958,010	

※ ()は緊急林構分(計、合計に算入)

(単位:千円)

センター別	市町村別	強い林業・木材産業づくり交付金 森林づくり交付金				森林・林業・木材産業づくり交付金				森林・林業再生基盤づくり交付金				林業・木材産業成長産業化 促進対策交付金				事業費計
		指定	期間	事業費	摘要	指定	期間	事業費	摘要	指定	期間	事業費	摘要	指定	期間	事業費	摘要	
新 川	魚津市	17	17	32,550	森林づくり交付金 (森林整備の推進)	22	22	24,098	森林整備の推進	25 28	25~26 28	52,148 108,972	木材利用及び 木材産業体制の 整備推進					1,375,248
	滑川市					23	23~24	6,275	木材利用及び木材産 業体制の整備推進									73,275
	黒部市			9,000				10,500				144,612				3,600		990,628
	(黒部市)													30	30	3,600	安定供給体制の 整備推進	672,516
	(宇奈月町)	19	19	9,000	森林づくり交付金 (森林整備の推進)	20	20	10,500	森林整備の推進	29	29~30	144,612	木材利用及び 木材産業体制の 整備推進					318,112
	入善町																	300,000
	朝日町																	668,840
	計			41,550				40,873				305,732				3,600		3,407,991
富 山	富山市			200,772				76,277				30,549				3,691		4,354,787
	(富山市)													30	30	3,691	安定供給体制の 整備推進	597,512
	(大沢野町)	18 19	18~19	34,957	森林づくり交付金 (森林整備の推進)	20	20	30,000	森林整備の推進									254,557
	(大山町)	18 19	18~19	30,400	森林づくり交付金 (森林整備の推進)					27	27	30,549	特用林産の振興					1,235,618
	(八尾町)	17 18	17~18	101,115	森林づくり交付金 (森林整備の推進)	20	20~21	46,277	森林整備の推進									1,861,698
	(婦中町)	18	18	13,300	森林づくり交付金 (森林整備の推進)													42,340
	(山田村)	17	17	10,500	森林づくり交付金 (森林整備の推進)													231,442
	(細入村)	18	18	10,500	森林づくり交付金 (森林整備の推進)													131,620
	舟橋村																	
	上市町	18	18	12,800	森林づくり交付金 (森林整備の推進)													294,800
立山町	18	18	16,000	森林づくり交付金 (森林整備の推進)													580,666	
計			229,572				76,277				30,549				3,691		5,230,253	
高 岡	高岡市							21,556								820		856,404
	(高岡市)					23	23~24	21,556	木材利用及び木材産 業体制の整備推進									294,886
	(福岡町)													30	30	820	安定供給体制の 整備推進	561,518
	水見市					20	20	18,428	森林整備の推進									968,307
	小矢部市					23	23~24	22,595	木材利用及び木材産 業体制の整備推進									772,546
	射水市											78,408				367,746		446,154
	(新湊市)									28	28	78,408	木材利用及び 木材産業体制の 整備推進				78,408	
	(小杉町)													30	30	367,746	木材利用及び 木材産業体制の 整備推進	367,746
	(大門町)																	
	(下村)																	
(大島町)																		
計							62,579				78,408				368,566		3,043,411	
砺 波	砺波市			103,215														1,454,700
	(砺波市)	17	17	92,215	強い林業・木材産業づ くり交付金(森林バイオ マス等活用施設)													959,064
	(庄川町)	18	18	11,000	森林づくり交付金 (森林整備の推進)													495,636
	南砺市			93,248				67,563				345,912						4,792,405
	(城端町)	18	18	37,808	森林づくり交付金 (森林整備の推進)	20	20	24,351	森林整備の推進	29	29~30	300,832	木材利用及び 木材産業体制の 整備推進					876,609
	(平村)									28	28	45,080	特用林産の振興					442,450
	(上平村)																	291,000
	(利賀村)																	1,243,118
	(井波町)					23	23~24	6,452	木材利用及び木材産 業体制の整備推進									129,152
	(井口村)																	297,510
(福野町)																		
(福光町)					20	20	34,650	森林整備の推進										
計	19	19	55,440	森林づくり交付金 (森林整備の推進)	23	23~24	2,110	木材利用及び木材産 業体制の整備推進										1,512,566
富山県			196,463				67,563				345,912						6,247,105	
合計			467,585				247,292				760,601				375,857		18,087,237	

資料 県森林政策課調

9 林業金融

(1) 林業・木材産業改善資金の貸付実績

(単位:千円)

年 度	件数	金額
平成26年度	1	9,990
平成27年度	0	0
平成28年度	3	11,100
平成29年度	2	19,980
平成30年度	1	3,830

(2) 木材産業等高度化推進資金の貸付状況(年度末貸付残高)

(単位:千円)

年 度	総 数		事業経営改善合理化資金				構造改善合理化資金				林業経営改善資金			
			素材生産等 促進資金		新規需要 創出資金		木材高度 加工資金		原木確保協定 促進資金		林業経営高度化 推進資金		伐採・造林一環 作業推進資金	
	件数	金額	件数	金額	件数	金額	件数	金額	件数	金額	件数	金額	件数	金額
平成26年度	4	110,200	4	110,200										
平成27年度	5	109,500	5	109,500										
平成28年度	2	28,800	2	28,800										
平成29年度	1	28,200	1	28,200										
平成30年度	1	28,200	1	28,200										

資料 県森林政策課調

10 林産物

(1) 素材需給量

年 度	供 給 量					
	総 数 A	県内生産量 B	県外移入量			外材輸入量 D
			計	国産材	外材 C	
平成26年次	371	46	97	76	21	228
平成27年次	326	59	111	73	38	156
平成28年次	379	64	131	86	45	184
平成29年次	338	58	129	92	37	151
平成30年次	347	57	125	82	43	165

資料 農林水産省「木材需給報告書」、財務省「貿易統計」及び県森林政策課調

(2) 素材生産量(用途別、樹種別)

年 度	総 数	用 途 別				
		製材用	パルプ用	合板用	木 材 チップ用	その他
平成26年次	46	19	—	9	18	—
平成27年次	59	33	—	12	14	—
平成28年次	64	28	—	15	21	—
平成29年次	58	24	—	18	16	—
平成30年次	57	26	—	17	14	—

資料 農林水産省「木材需給報告書」

(3) 製材動態

年 度	出 力 (kw) 階 層 別 工 場 数					
	総 数	7.5～22.5	22.5～37.5	37.5～75.0	75.0～300.0	300.0以上
平成26年次	82	4	17	25	28	8
平成27年次	74	2	16	22	27	7
平成28年次	72	2	16	22	25	7
平成29年次	72	41			24	7
平成30年次	68	37			24	7

資料 農林水産省「木材需給報告書」

※「x」は個人または法人その他の団体に関する秘密を保護するため、統計数値を公表しないもの

(単位:千m³)

県内需要量					県内自給率 B/A ×100	外材依存率 (C+D)/A ×100
計	製材用	パルプ・ チップ用	合板用	その他		
266	232		34		12.4	67.1
225	187		38		18.1	59.5
242	197		45		16.9	60.4
236	194		42		17.2	55.6
249	209		40		16.4	59.9

(単位:千m³)

樹種別											
針葉樹								広葉樹			
計	アカマツ クロマツ	スギ	ヒノキ	モミ・ ツガ	カラ マツ	エゾマツ トドマツ	その他	計	なら	ぶな	その他
37	2	35	0	—	0	—	0	9	—	—	—
46	1	44	0	—	—	—	0	13	—	—	—
53	1	51	0	—	0	—	0	11	—	—	—
51	1	49	0	—	0	—	1	7	—	—	—
51	1	49	1	—	0	—	0	6	—	—	—

(単位 工場数:工場, 従業員数:人, 素材・製材品:千m³)

出力数 (kw)	12月末日現在 従業者数	素材入荷量			素材 消費量	製材品 出荷量
		計	国産材	外材		
12,999	469	232	79	153	234	159
18,088	497	187	80	106	189	134
10,126	463	197	89	108	193	131
9,894	—	194	89	106	199	138
9,019	—	209	x	x	208	147

(4) 製材用素材の樹種別入荷量

年次	総数	国産材			外	
		計	針葉樹	広葉樹	計	北洋材
平成26年次	232	79	x	x	153	140
平成27年次	187	80	75	6	106	96
平成28年次	197	89	88	1	108	99
平成29年次	194	89	88	x	106	x
平成30年次	209	x	81	x	x	x

資料「木材需給報告書」

※「x」は個人または法人その他の団体に関する秘密を保護するため、統計数値を公表しないもの

(5) 木材チップ需給状況

年次	総数	供給				
		生産				
		針広別				入
		計	針葉樹	広葉樹	不明	
平成26年次	721	69	10	9	50	69
平成27年次	666	74	23	10	41	74
平成28年次	622	50	26	11	13	50
平成29年次	667	50	28	10	12	50
平成30年次	648	44	24	9	11	44

資料「木材需給報告書」及び県森林政策課調

※ 生産量の針広別の不明は、解体材・廃材に係るもの

(6) 木材チップ工場数

(単位:台,人)

年次	総数			従業者数
	総数	専業	兼業	
平成26年次	19	9	10	47
平成27年次	19	8	11	43
平成28年次	21	8	13	40
平成29年次	22	8	14	—
平成30年次	21	6	15	—

資料「木材需給報告書」

※従業者数は各年末現在

(単位:千m³)

材			
米材	南洋材	NZ材	その他
x	x	x	x
x	x	x	x
7	—	x	x
x	—	x	x
x	—	—	—

(単位:千t)

量			需 要 量				
量			県外入荷量	外材チップ	計	県内消費量	県外移出量
手 別							
素材	工場残材等	林地残材					
19	50	—	49	603	684	684	0
21	52	0	42	550	641	641	0
24	26	—	38	534	623	623	0
23	27	—	43	574	650	650	0
19	25	—	40	564	642	642	0

(7) 特用林産物生産量

センター別	市町村別	しいたけ		えのきたけ	なめこ	ひらたけ	ぶなしめじ	その他のきのこ
		生	乾					
	平成26年次	1375.1	0.9	242.7	327.2	6.9	1535.0	4.7
	平成27年次	1182.9	1.2	229.4	331.1	4.4	969.0	4.6
	平成28年次	1015.7	0.7	179.8	332.1	4.4	1126.0	5.0
	平成29年次	1132.0	0.7	235.1	334.6	4.1	2650.0	3.2
	平成30年次	1165.2	1.0	227.5	327.5	3.5	2850.0	3.0
新 川	魚津市	9.7	0.3					0.2
	滑川市			0.0	0.0			
	黒部市	3.9			324.8			
	(黒部市)				324.8			
	(宇奈月町)	3.9						
	入善町							
	朝日町							
	計	13.7	0.3	0.0	324.8			0.2
富 山	富山市	443.5	0.3				2850.0	1.0
	(富山市)	67.7	0.0					
	(大沢野町)							
	(大山町)	29.6	0.2					1.0
	(八尾町)	0.3					2850.0	
	(婦中町)							
	(山田村)							
	(細入村)	345.9	0.1					
	舟橋村							
	上市町							
	立山町	0.5		226.5				
	計	444.0	0.3	226.5			2850.0	1.0
高 岡	高岡市	70.3	0.0					
	(高岡市)	20.4	0.0					
	(福岡町)	49.9						
	氷見市	1.5	0.3					
	小矢部市	62.9						
	射水市	298.1						
	(新湊市)							
	(小杉町)							
	(大門町)	298.1						
	(下村)							
(大島町)								
	計	432.8	0.3					
砺 波	砺波市	270.8				2.5		0.5
	(砺波市)	270.8				2.5		0.5
	(庄川町)							
	南砺市	3.9		1.0	2.7	1.0		1.3
	(城端町)			1.0				
	(平村)							1.3
	(上平村)							
	(利賀村)							
	(井波町)				2.5	1.0		
	(井口村)							
	(福野町)	3.7						
	(福光町)	0.2			0.2			
	計	274.7		1.0	2.7	3.5		1.8

資料 県森林政策課

(単位:t)

たけのこ	ワサビ	桐材 (m3)	竹材 (千束)	木炭 (竹炭、粉炭含む)	山菜
71.7	0.1			22.4	5.9
64.6	0.1			20.4	10.1
91.9	0.1			19.5	3.5
40.0	0.0			19.6	3.1
57.1	0.0			17.4	2.4
0.2					0.1
0.1					0.9
				2.4	0.2
				2.4	0.2
0.4	0.0			0.6	0.5
0.7	0.0			3.0	1.6
				1.3	
				1.3	
2.5					
2.4					
0.1					
47.1				0.2	
				0.5	
6.6				0.2	
6.6				0.2	
56.2				0.8	
				1.0	
				1.0	
0.2	0.0			11.3	0.8
	0.0				
					0.2
0.2				11.3	0.6
0.2	0.0			12.3	0.8

注:計とその内訳が一致しないのは四捨五入による。

11 森林被害

(1) 森林病虫害等防除実績

センター別	市町村別	松くい虫							マツケムシ			カシノナガキクイムシ		
		被害量 m3	薬剤散布		被害木駆除		樹幹注入		被害量 ha	薬剤 駆除量 ha	事業費 千円	被害量 m3	被害木 駆除量 m3	事業費 千円
			散布面積 ha	事業費 千円	駆除量 m3	事業費 千円	駆除量 本	事業費 千円						
	平成26年度	1,504	29	2,075	42	764	2,096	6,699	40	31	413	54		
	平成27年度	1,280	29	3,964	55	1,033	2,204	6,356	41	31	430	35		
	平成28年度	941	33	4,682	14	313	1,710	5,845	41	26	200	32		
	平成29年度	536	34	4,534	7	161	1,150	4,100	35	26	200	7		
	平成30年度	346	47	6,549	4	97	1,204	4,151	35	26	200			
新 川	魚津市	2					120	420						
	滑川市	39					100	350						
	黒部市	42												
	(黒部市)	39												
	(宇奈月町)	3												
	入善町	77	13	1,754			581	1,981						
	朝日町	16	5	799										
計	176	18	2,553			801	2,751							
富 山	富山市	144							35	26	200			
	(富山市)	140							35	26	200			
	(大沢野町)													
	(大山町)													
	(八尾町)	3												
	(婦中町)	1												
	(山田村)													
	(細入村)													
	舟橋村													
	上市町													
立山町														
計	144								35	26	200			
高 岡	高岡市	3	15	2,106										
	(高岡市)	1	15	2,106										
	(福岡町)	2												
	氷見市	8	14	1,890										
	小矢部市	3												
	射水市	2												
	(新湊市)													
	(小杉町)	2												
	(大門町)													
	(下村)													
(大島町)														
計	16	29	3,996											
砺 波	砺波市	6			4	97	103	350						
	(砺波市)	4			4	97								
	(庄川町)	2					103	350						
	南砺市	4					300	1,050						
	(城端町)	2												
	(平村)													
	(上平村)													
	(利賀村)													
	(井波町)	2					300	1,050						
	(井口村)													
(福野町)														
(福光町)														
計	10			4	97	403	1,400							

資料 県森林政策課調

(2) 森林保険契約と損害てん補実績

(単位 面積:ha 保険金:円)

年 度		平成26年度	平成27年度	平成28年度	平成29年度	平成30年度	
契 約 保 有 高	件数	502	470	453	444	408	
	面積	843	793	770	757	687	
	責任保険金額	689,192,024	651,735,931	649,808,583	651,671,001	597,034,034	
損 害 て ん 補	総 数	件数	1	—	—	—	1
		面積	0.4	—	—	—	0.03
		保険金	27,500	—	—	—	40,800
	火 災	件数	—	—	—	—	—
		面積	—	—	—	—	—
		保険金	—	—	—	—	—
	風 害	件数	—	—	—	—	—
		面積	—	—	—	—	—
		保険金	—	—	—	—	—
	雪 害	件数	1	—	—	—	—
		面積	0.4	—	—	—	—
		保険金	27,500	—	—	—	—
	干 害	件数	—	—	—	—	—
		面積	—	—	—	—	—
		保険金	—	—	—	—	—
水 害	件数	—	—	—	—	1	
	面積	—	—	—	—	0.03	
	保険金	—	—	—	—	40,800	
凍 害	件数	—	—	—	7	—	
	面積	—	—	—	2	—	
	保険金	—	—	—	249,350	—	

資料 林野庁 森林国営保険事業統計書、森林保険センター 森林保険に関する統計資料、富山県森林組合連合会

12 森林組合

(1) 森林組合連合会の構成

年 度	役 員 数				職 員 数			
	総 数	常勤理事	非常勤理事	監 事	総 数	事務職員	技術職員	備 員
平成26年度	9	1	5	3	17	6	10	1
平成27年度	9	1	5	3	18	6	11	1
平成28年度	9	1	5	3	17	6	10	1
平成29年度	9	1	5	3	17	6	10	1
平成30年度	9	1	5	3	17	6	10	1

資料 県森林政策課調

(2) 森林組合の構成

森林組合別	組 合 数	作 業 班 員 数				役 員 数			
		総 数 (人)	伐 出 (人)	造 林 (人)	その他 (人)	総 数 (人)	常勤理事 (人)	非常勤理事 (人)	監 事 (人)
平成26年度	4	195	53	117	25	83	3	67	13
平成27年度	4	246	47	136	63	83	3	67	13
平成28年度	4	233	59	118	56	83	4	66	13
平成29年度	4	223	74	85	64	83	4	66	13
平成30年度	4	194	65	75	54	82	4	65	13
新 川		56	15	37	4	19	1	15	3
立山山麓		23	9	5	9	23		19	4
婦 負		30	10	19	1	16	1	12	3
富山県西部		85	31	14	40	24	2	19	3

資料 県森林政策課調

(3) 森林組合の事業内容

森林組合別	組 合 数	販 売				購 買			
		総 数 (千円)	(木材) 販売(m3)	(木材) 林産(m3)	その他 (千円)	総 数 (千円)	苗 木 (千本)	肥 料 (kg)	その他 (千円)
平成26年度	4	475,221	140	53,122	101,886	108,500	10	410	14,713
平成27年度	4	609,704	15	66,695	21,335	108,777	11,868	420	79,085
平成28年度	4	662,045	—	75,074	9,043	104,760	17	1,010	7,819
平成29年度	4	716,015	—	73,580	23,211	95,956	7	450	71,455
平成30年度	4	689,352	—	81,856	67,340	99,739	6	210	77,560
新 川		83,748	—	8,035	—	5,690	—	—	1,259
立山山麓		78,493	—	12,729	65,907	4,118	2	—	1,756
婦 負		48,601	—	8,760	1,433	2,335	—	—	14
富山県西部		478,510	—	52,332	—	87,596	4	210	74,531

資料 県森林政策課調

(4) 生産森林組合

年 度	組合数	所有面積 (ha)
平成26年度	72	12,475
平成27年度	71	12,379
平成28年度	71	12,379
平成29年度	71	12,379
平成30年度	71	12,379

資料 県森林政策課調

会 員 数				出 資 金		
総 数	正 会 員		准 会 員	総 数 (千円)	払 込 済 額 (千円)	1 会 員 平 均 払 込 済 額 (千円)
	森 林 組 合	生 産 森 林 組 合				
4	4	-	-	80,190	80,190	20,047
4	4	-	-	80,190	80,190	20,047
4	4	-	-	80,190	80,190	20,047
4	4	-	-	80,190	80,190	20,047
4	4	-	-	80,190	80,190	20,047

職 員 数			組 合 員 数			払 込 済	森 林 面 積	
総 数 (人)	常 勤 (人)	兼 務 (人)	総 数 (人)	正 組 合 員 (人)	准 組 合 員 (人)	出 資 金 額 (千円)	地 区 内 (ha)	組 合 員 所 有 (ha)
99	99		24,786	24,536	250	577,086	284,584	139,552
99	99		24,786	24,536	250	577,086	284,584	139,552
93	93		24,847	24,583	264	577,719	284,007	139,471
92	92		24,816	24,552	264	578,278	283,992	139,456
88	88		24,674	24,409	265	577,544	284,016	139,463
21	21		4,437	4,365	72	95,679	71,721	24,450
17	17		3,311	3,280	31	69,235	101,386	41,226
15	15		3,626	3,596	30	86,521	28,425	19,566
35	35		13,300	13,168	132	326,109	82,484	54,221

利 用					金 融
総 額 (千円)	新 植 (ha)	保 育 (ha)	病 害 虫 防 除 (千円)	そ の 他 (千円)	貸 付 残 高 (千円)
2,068,662	29	2,551	47,606	852,734	31,201
1,872,793	18	2,690	20,430	759,757	52,177
1,849,908	36	1,366	21,483	735,327	28,864
1,924,359	36	1,651	20,749	271,301	15,610
2,021,399	56	1,104	28,736	843,901	9,784
411,587	7	193	22,265	169,163	-
222,040	5	204	-	152,718	9,784
305,715	3	259	-	-	-
1,082,057	41	448	6,471	522,020	-

13 林業労働, 入会林野, 林業後継者

(1) 林業担い手数

センター	市町村	林業担い手数			森林組合					
					造林		素材		その他	
		総数	男	女	男	女	男	女	男	女
	平成26年度	475	433	42	114	3	53		55	27
	平成27年度	463	438	25	130	5	47		49	11
	平成28年度	452	421	31	85	5	67		52	19
	平成29年度	456	433	23	83	2	72	2	49	15
	平成30年度	441	414	27	75		63	2	40	14
新 川	魚津市	61	61		37		15		4	
	滑川市									
	黒部市	4	4							
	(黒部市)									
	(宇奈月町)	4	4							
	入善町									
	朝日町									
	計	65	65		37		15		4	
富 山	富山市	90	88	2	24		18	1	9	1
	(富山市)	5	5							
	(大沢野町)	1	1							
	(大山町)	48	46	2	5		8	1	8	1
	(八尾町)	30	30		19		10		1	
	(婦中町)	6	6							
	(山田村)									
	(細入村)									
	舟橋村									
	上市町	15	13	2						
	立山町	5	5							
計	110	106	4	24		18	1	9	1	
高 岡	高岡市	46	41	5						
	(高岡市)	38	34	4						
	(福岡町)	8	7	1						
	氷見市	27	25	2						
	小矢部市	13	12	1						
	射水市									
	(新湊市)									
	(小杉町)									
	(大門町)									
	(下村)									
	(大島町)									
計	86	78	8							
砺 波	砺波市	27	26	1						
	(砺波市)	15	14	1						
	(庄川町)	12	12							
	南砺市	153	139	14	14		30	1	27	13
	(城端町)	12	12							
	(平村)	1	1							
	(上平村)									
	(利賀村)	7	7							
	(井波町)	12	12							
	(井口村)	3	3							
	(福野町)	5	5							
(福光町)	113	99	14	14		30	1	27	13	
計	180	165	15	14		30	1	27	13	

資料 県森林政策課調 ※市町村毎の人数は、各事業所の所在地としている。

(単位：人)

		会 社 ・ そ の 他							
計		造 林		素 材		その他		計	
男	女	男	女	男	女	男	女	男	女
222	30	82	6	128	6	1		211	12
226	16	86	4	126	5			212	9
204	24	54	1	163	6			217	7
204	19	50	1	179	3			229	4
178	16	82	6	141	5	13		236	11
56				5				5	
				4				4	
				4				4	
56				9				9	
51	2	11		15		11		37	
		5						5	
				1				1	
21	2			14		11		25	
30									
		6						6	
		6		7	2			13	2
				5				5	
51	2	17		27	2	11		55	2
		34	4	7	1			41	5
		33	4	1				34	4
		1		6	1			7	1
		10	1	15	1			25	2
		2	1	10				12	1
		46	6	32	2			78	8
		10		14	1	2		26	1
		10		4	1			14	1
				10		2		12	
71	14	9		59				68	
				12				12	
				1				1	
				7				7	
				12				12	
				3				3	
				5				5	
71	14	9		19				28	
71	14	19		73	1	2		94	1

(2) 入会林野等整備事業実績

入会林野等の現状

		センター別	新川	富山	高岡	砺波	計
認可済	件数		21	15	3	31	70
	面積 (ha)		2,821	3,006	38	2,123	7,988
整備中	件数						
	面積 (ha)						
未整備	整備可能	件数					
		面積 (ha)					
	整備困難	件数	4	17	6	20	47
		面積 (ha)	76	3,511	107	2,047	5,741
計	件数		25	32	9	51	117
	面積 (ha)		2,897	6,517	145	4,170	13,729

資料 県森林政策課調

入会林野等の整備状況

年度	昭和43年度～平成14年度
認可件数	70
面積 (ha)	7,988

資料 県森林政策課調

(3) 林業グループ(林業研究グループ)の現況

(単位:人)

年度	グループ数	会員数	男性会員	女性会員
平成26年度	4	178	161	17
平成27年度	4	171	152	19
平成28年度	4	181	160	21
平成29年度	4	182	160	22
平成30年度	4	183	160	23
新川	1	29	23	6
富山	1	77	72	5
高岡	1	37	35	2
砺波	1	40	30	10

資料 県森林政策課調

(4)ーア 富山県青年林業士

地区	新川	富山	高岡	砺波
氏名	森岡 正男 清河 純夫	名徳 隆弘 谷本 利夫 和田 正夫	六田 敏夫 本多 伸一 土佐 登 吉田 正喜	吉井 哲三

(4)ーイ 富山県指導林家

地区	新川	富山	高岡	砺波
氏名	折谷 賢二	加藤 弘 北山 虎雄	吉田 正信 岡峯 正憲	武田 益夫 岩崎 喜平

(4)ーウ 普及指導協力員

地区	氏名	認定資格等	専門指導項目
新川	森岡 正男	青年林業士	林業経営
富山	北山 虎雄 桐林 秀雄 本多 一郎	指導林家 樹木医 森林インストラクター	林業経営 森林保護 普及啓発
高岡	吉田 正信 六田 敏夫 釣谷 孝義 本多 伸一 吉田 正喜	指導林家 青年林業士 樹木医 青年林業士 "	林業経営 特用林産 森林保護 林業経営 "
砺波	岩崎 喜平 武田 益夫 鶴巻 登志広 吉井 哲三	指導林家 " 森林インストラクター 青年林業士	特用林産 造林・特用林産 普及啓発 林産

(4)ーエ 認定森林施業プランナー

認定年度	人数
H24	10人
H25	6人
H26	6人
H27	3人
H28	3人
H29	3人
H30	4人
計	35人

(4)ーオ 林業作業士等（フォレストワーカー等）

登録年度	登録区分（重複あり）			実人数	
	林業作業士	現場管理責任者	総括現場管理責任者		
H23	1人	3人	1人	/	
H24	17人	1人			
H25	32人	8人	1人		
H26	7人	2人	2人		
H27	13人	4人	1人		
H28	5人	5人	1人		
H29	8人	3人	3人		
H30	5人	6人	1人		
計	88人	32人	10人		106人

(4)ーカ

「林業労働力の確保の促進に関する法律」にもとづく認定事業者
(改善計画の認定状況)

整理番号	認定番号	区分	林業事業者名	代表者名	所在地	流域名	認定年月日	計画期間
1	26-1	C	有限会社 浜林業	濱 正信	氷見市棚懸12-1	庄川	H26.4.1	H26.4.1 ~ H31.3.31
2	27-1	C	FOREST	森田 峰生	砺波市庄川町三谷2489	庄川	H27.10.9	H27.10.9 ~ R2.3.31
3	27-2	C	細木建設株式会社	細木 昇	富山市岡田827	神通川	H27.11.20	H27.11.20 ~ R2.3.31
4	29-1	C	チューモク株式会社	澤田 喜朗	南砺市田中793	庄川	H29.4.1	H29.4.1 ~ R4.3.31
5	29-2	C	株式会社 島田木材	島田 勝由	南砺市山見1755	庄川	H29.4.3	H29.4.1 ~ R4.3.31
6	29-3	A	新川森林組合	蓬澤 太門	魚津市東尾崎3415	神通川	H29.4.3	H29.4.1 ~ R4.3.31
7	29-4	A	立山山麓森林組合	中岩 淳一	富山市馬瀬口86	神通川	H29.4.3	H29.4.1 ~ R4.3.31
8	29-5	A	婦負森林組合	大窪 宏充	富山市八尾町梅苑町1-95-1	神通川	H29.4.3	H29.4.1 ~ R4.3.31
9	29-6	A	富山県西部森林組合	桃野 忠義	南砺市荒木1230	庄川	H29.4.3	H29.4.1 ~ R4.3.31
10	30-1	C	中川工業株式会社	中川 一郎	富山市東福沢726	神通川	H30.4.10	H30.4.10 ~ R5.3.31
11	30-2	C	富山興業株式会社	加茂 輝隆	高岡市博労本町1-14	庄川	H30.4.10	H30.4.10 ~ R5.3.31
12	30-3	C	一般社団法人moribio 森の暮らし研究所	江尻美佐子	南砺市利賀村上百瀬537	庄川	H30.4.10	H30.4.10 ~ R5.3.31
13	30-4	C	株式会社 河原林業	河原 匡	氷見市下田子132-1 ウイステリアB.201	庄川	H30.9.25	H30.9.25 ~ R5.3.31
14	30-5	C	MSKリース	篠崎 正三	南砺市蛇喰1235	庄川	H30.9.25	H30.9.25 ~ R5.3.31

※ 区分欄 A：複数事業主と林業労働力確保支援センターとの共同計画

C：単独事業主による改善計画

※ 記載内容は、認定時のもの。

(共同改善計画)

整理番号	認定番号	共同改善計画 単位名	林業事業者名	所在地	構造改善 計画数	策定 方式	認定 年月日	計画期間
1	29-1	森林組合	公益社団法人 富山県農林水産公社	富山市舟橋北町4-19	4	4	H29.4.3	H29.4.1 ~ R4.3.31

※ 策定方式区分欄 4：複数事業主と林業労働力確保支援センターとの共同改善計画

(5) 花とみどりの少年団の現況

センター別	市町村別	団数	結成年度	学 校 数			総数
				総数	小学校	中学校	
	平成26年度	32		44	42	2	4,060
	平成27年度	32		48	45	3	4,536
	平成28年度	32		46	43	3	4,468
	平成29年度	34		46	43	3	4,501
	平成30年度	34		48	43	5	4,465
新 川	魚津市	1	S53	2	2		110
	滑川市	1	S57	1	1		66
	黒部市	2		2	2		96
	(黒部市)	1	S54	1	1		49
	(宇奈月町)	1	S61	1	1		47
	入善町	1	S63	1	1		39
	朝日町	1	S53	1	1		13
	計	6		7	7		324
富 山	富山市	7		13	9	4	1,107
	(富山市)	1	S53	7	3	4	17
	(大沢野町)	1	S60	1	1		35
	(大山町)	1	S55	1	1		18
	(八尾町)	1	S55	1	1		13
	(婦中町)	1	S52	1	1		894
	(山田村)	1	S56	1	1		66
	(細入村)	1	S61	1	1		64
	舟橋村	1	H元	1	1		231
	上市町	1	S54	6	6		152
	立山町	1	S54	3	3		63
計	10		23	19	4	1,553	
高 岡	高岡市	2		2	2		273
	(高岡市)	1	S52	1	1		67
	(福岡町)	1	S56	1	1		206
	氷見市	1	H24	1	1		85
	小矢部市	1	S52	1	1		94
	射水市	5		5	5		1,953
	(新湊市)	1	S61	1	1		310
	(小杉町)	1	S58	1	1		61
	(大門町)	1	S62	1	1		803
	(下村)	1	H元	1	1		86
	(大島町)	1	H元	1	1		693
	計	9		9	9		2,405
砺 波	砺波市	1		1	1		41
	(砺波市)	1	S52	1	1		41
	(庄川町)		S56				
	南砺市	8		8	7	1	142
	(城端町)	1	S54	1	1		2
	(平村)	1	S54	1		1	43
	(上平村)	1	S53	1	1		40
	(利賀村)	1	S53	1	1		13
	(井波町)	1	S57	1	1		16
	(井口村)	1	S55	1	1		7
	(福野町)	1	S61	1	1		20
	(福光町)	1	S52	1	1		1
	計	9		9	8	1	183

資料 県森林政策課調

(単位:団、校、人)

団		員			数		
男	女	小 学 校		中 学 校	総数	男	女
		総数	男				
2,069	1,991	4,015	2,045	1,970	45	24	21
2,302	2,234	4,483	2,273	2,210	53	29	24
2,282	2,186	4,413	2,254	2,159	55	28	27
2,317	2,184	4,446	2,288	2,158	55	29	26
2,317	2,148	4,414	2,293	2,121	51	24	27
59	51	110	59	51			
35	31	66	35	31			
51	45	96	51	45			
27	22	49	27	22			
24	23	47	24	23			
25	14	39	25	14			
8	5	13	8	5			
178	146	324	178	146			
591	516	1,099	588	511	8	3	5
7	10	9	4	5	8	3	5
17	18	35	17	18			
12	6	18	12	6			
6	7	13	6	7			
467	427	894	467	427			
40	26	66	40	26			
42	22	64	42	22			
117	114	231	117	114			
83	69	152	83	69			
24	39	63	24	39			
815	738	1,545	812	733	8	3	5
157	116	273	157	116			
43	24	67	43	24			
114	92	206	114	92			
33	52	85	33	52			
37	57	94	37	57			
1,008	945	1,953	1,008	945			
163	147	310	163	147			
32	29	61	32	29			
398	405	803	398	405			
47	39	86	47	39			
368	325	693	368	325			
1,235	1,170	2,405	1,235	1,170			
22	19	41	22	19			
22	19	41	22	19			
67	75	99	46	53	43	21	22
2		2	2				
21	22				43	21	22
21	19	40	21	19			
6	7	13	6	7			
5	11	16	5	11			
3	4	7	3	4			
9	11	20	9	11			
	1	1		1			
89	94	140	68	72	43	21	22

14 県 営 林

(1) 県有林種別面積

(単位:ha)

センター別	市町村別	水源林	模範林	移管林	展示林	計
新 川	魚津市	49.50		25.32		74.82
	滑川市					
	黒部市					
	(黒部市)					
	(宇奈月町)					
	入善町					
	朝日町	419.52	96.50			516.02
	計	469.02	96.50	25.32		590.84
富 山	富山市	233.39	55.45	7.76		296.60
	(富山市)					
	(大沢野町)					
	(大山町)	217.68	55.45			273.13
	(八尾町)	15.71				15.71
	(婦中町)			7.76		7.76
	(山田村)					
	(細入村)					
	舟橋村					
	上市町	458.41				458.41
立山町		67.94		6.50	74.44	
計	691.80	123.39	7.76	6.50	829.45	
砺 波	砺波市					
	(砺波市)					
	(庄川町)					
	南砺市	1,110.54	130.00			1,240.54
	(城端町)					
	(平村)					
	(上平村)	1,110.54				1,110.54
	(利賀村)					
	(井波町)					
	(井口村)					
	(福野町)					
(福光町)		130.00			130.00	
計	1,110.54	130.00			1,240.54	
高 岡	高岡市					
	(高岡市)					
	(福岡町)					
	氷見市					
	小矢部市					
	射水市					
	(新湊市)					
	(小杉町)					
	(大門町)					
	(下村)					
	(大島町)					
計						
合 計		2,271.36	349.89	33.08	6.50	2,660.83

資料 県森林政策課調

(2) 県行造林種別面積

(単位:ha)

センター別	市町村別	水源林	県行造林	治水造林	講和造林	移管林	計
新川	魚津市	103.56	150.28	207.29	7.66		468.79
	滑川市						
	黒部市		31.63				31.63
	(黒部市)		31.63				31.63
	(宇奈月町)						
	入善町						
	朝日町						
	計	103.56	181.91	207.29	7.66		500.42
富山	富山市	127.22	364.70	323.92	37.91		853.75
	(富山市)						
	(大沢野町)		59.90				59.90
	(大山町)				37.91		37.91
	(八尾町)		262.17	323.92			586.09
	(婦中町)						
	(山田村)	114.89	18.46				133.35
	(細入村)	12.33	24.17				36.50
	舟橋村						
	上市町		74.75		57.55		132.30
	立山町		18.58	21.01			39.59
		計	127.22	458.03	344.93	95.46	
砺波	砺波市						
	(砺波市)						
	(庄川町)						
	南砺市	40.16	138.66	107.10	60.88		346.80
	(城端町)		70.44	67.23	10.83		148.50
	(平村)						
	(上平村)						
	(利賀村)	40.16	37.37	28.72			106.25
	(井波町)						
	(井口村)			11.15			11.15
	(福野町)						
	(福光町)		30.85		50.05		80.90
	計	40.16	138.66	107.10	60.88		346.80
高岡	高岡市		93.18				93.18
	(高岡市)		64.41				64.41
	(福岡町)		28.77				28.77
	氷見市	29.97	42.15	123.77			195.89
	小矢部市		6.97		14.35		21.32
	射水市						
	(新湊市)						
	(小杉町)						
	(大門町)						
	(下村)						
	(大島町)						
		計	29.97	142.30	123.77	14.35	
合計		300.91	920.90	783.09	178.35		2,183.25

資料 県森林政策課調

(3) 県有林の現況

センター別	番号	設定種	団地名	面積(ha)	分収歩合	設定年月日
新川	1	模範林	朝日町大平	96.50	県有	T5.5.6
	2	水源林	朝日町笹川	419.52	県有	S48.3.9
	3	移管林	魚津市古鹿熊	25.32	県有	T13.3.7
	4	水源林	魚津市松倉(2)	49.50	県有	S13.7.29
		小計	4箇所	590.84		
富山	5	水源林	上市町伊折	458.41	県有	S49.1.10 S49.1.24
	6	展示林	立山町栃津	6.50	県有	S13.8.26 S20.3.12
	7	模範林	立山町座主坊	67.94	県有	T5.5.4
	8	模範林	富山市原	55.45	県有	M34.9.30 M34.10.14
	9	水源林	富山市小見	112.90	県有	S49.12.17 S50.5.20
	10	水源林	富山市大双嶺	104.78	県有	S48.7.31 S48.8.1
	11	水源林	富山市八尾町滝谷	15.71	県有	S54.8.11
	12	移管林	富山市婦中町平等	7.76	県有	H9.3.21
		小計	8箇所	829.45		
砺波	13	模範林	南砺市刀利	130.00	県有	S43.11.12 S43.11.21 S43.12.24
	14	水源林	南砺市桂	1,110.54	県有	S58.3.29 S59.3.12 S60.10.9
		小計	2箇所	1,240.54		
高岡		小計	0箇所	0.00		
合計			14箇所	2,660.83		

資料 県森林政策課調

(4) 水源林造成基金による取得用地

取得年度	取得箇所	面積(ha)
S47、S48	朝日町笹川	419.52
S48	上市町伊折	458.41
S48	大山町大双嶺	104.78
S49、S50	大山町小見	112.90
S54	八尾町滝谷	15.71
S55	魚津市松倉	49.50
S57、S58、S60	南砺市桂	1110.54
	7箇所	2271.36

資料 県森林政策課調

(5) 県行造林の現況

センター別	番号	設定種	団地名	面積 (ha)	分収歩合	当初設定 年月日	現行設定 年月日	契約 期間	満了 年月日
新川	15	県行造林	黒部市嘉例沢	8.16	6:04	S42.4.20	同左	50	H29.4.19
	16	県行造林	黒部市田糶	23.47	5:05	T13.8.20	H7.11.17	40	R17.11.16
	17	県行造林	魚津市三ヶ(県)	41.52	6:04	M38.6.1	H16.6.1	35	R21.5.31
	18	治水造林	魚津市三ヶ(治1-3林班)	110.67	5:05	T13.8.20	H15.3.31	42	R27.3.30
			(" 4林班)	81.42	6:04	S50.11.13	同左	60	R17.11.12
			(" 5林班)	15.20	6:04	S51.12.25	"	60	R18.12.24
	19	講和造林	魚津市三ヶ(講)	7.66	6:04	S28.4.1	H15.3.31	30	R15.3.30
	20	水源林	魚津市松倉(1)	103.56	6:04	S11.10.1	H29.6.6	25	R24.6.5
	21	県行造林	魚津市鉢	57.54	6:04	S3.9.1	H10.12.1	50	R30.11.30
22	県行造林	魚津市東城	51.22	6:04	S40.12.15	同左	50	H27.12.14	
	小計	8箇所	500.42						
富山	23	県行造林	上市町東種(県)	74.75	6:04	S5.10.1 S50.7.10	H13.3.1	50	R33.2.28
	24	講和造林	上市町東種(講)その1	21.07	6:04	S28.4.1	H26.10.26	23	R19.10.25
			" 2林班ほへと小班	4.93	6:04	S28.4.10	H23.2.25	25	R18.2.24
	25	講和造林	上市町西種	31.55	6:04	S42.4.6	H23.2.25	35	R28.2.24
	26	県行造林	立山町長倉	18.58	6:04	S3.9.1	H25.6.1	10	R5.5.31
	27	治水造林	立山町栃津	21.01	5:05	S8.9.1	H15.9.1	15	H30.8.31
						S28.1.10			
	28	講和造林	大山町小見亀谷	37.91	6:04	S28.1.20	同左	50	H15.1.19
					6:04	S29.10.1	"	50	H16.9.30
	29	県行造林	大沢野町舟倉	59.90	9:1,6:4	M40.8.24	"	85	H4.8.23
					6:04	S27.6.1	"	50	H14.5.31
					6:04	S32.10.30	"	50	H19.10.29
	30	県行造林	細入村庵谷	24.17	6:04	S3.7.1	H10.7.1	15	H25.6.30
	31	水源林	細入村猪谷	12.33	6:04	S10.9.1	H8.5.28	20	H28.5.27
	32	県行造林	八尾町茗ヶ原(県行)	67.60	6:04	M39.4.1	H24.9.23	43	R37.9.22
	33	県行造林	八尾町上・下笹原(下)	63.53	6:04	S32.3.16	H20.1.21	55	R45.1.20
					6:04	S32.3.16	H20.1.21	55	R45.1.20
	34	県行造林	八尾町桐谷(葵谷)	90.40	9:01	M40.1.25	同左	85	H4.1.24
	35	県行造林	八尾町桐谷(山葵)	40.64	6:04	S3.7.15	H10.7.15	40	R20.7.14
					6:04	S3.8.1	H10.8.1	40	R20.7.31
36	治水造林	八尾町大道	10.82	5:05	S8.9.1	H15.9.1	35	R20.8.31	
36	治水造林	八尾町切詰(袖の谷) (尻高ほか)	313.10	5:05	T14.4.1 S6.7.1	H13.7.1	40	R23.6.30	
37	水源林	山田村赤目谷(2,3林班) (1林班)	40.73	6:04	S3.7.10	S59.6.20	70	R36.6.19	
			21.59	6:04	S4.6.20	S59.6.20	70	R36.6.19	
38	県行造林	山田村中村	18.46	6:04	S40.9.1	H28.3.12	37	R34.3.11	
39	水源林	山田村鍋谷	19.96	6:04	S8.9.1	H5.9.1	20	H25.8.31	
40	水源林	山田村数納 (5林班) (6,7林班)	3.23	6:04	S7.9.1	H14.9.1	10	H24.8.31	
			29.38	6:04	S7.9.1	H14.9.1	20	R4.8.31	
	小計	19箇所	1,025.64						

センター別	番号	設定種	団地名	面積 (ha)	分収歩合	当初設定 年月日	現行設定 年月日	契約 期間	満了 年月日
砺波	41	治水造林	南砺市井口田屋	11.15	5:05	S6.2.1	H10.3.1	20	H30.2.28
	42	講和造林	南砺市真川(講)	10.83	6:04	S28.8.1	H15.8.1	20	R5.7.31
	43	治水造林	南砺市真川(治)	34.62	5:05	T15.3.4	H8.4.1	30	R8.3.31
	44	県行造林	南砺市真川(県)	70.44	6:04	M41.9.30	H6.9.29	40	R16.9.28
	45	治水造林	南砺市林道	32.61	5:05	S5.4.1	H22.4.1	30	R22.3.31
	46	水源林	南砺市利賀村栃原	40.16	6:04	S5.4.1	H3.3.1	50	R23.2.28
	47	県行造林	南砺市利賀村上百瀬(1林班) (3林班)	17.80	6:04	S6.9.1	H13.9.1	40	R23.8.31
				19.57	6:04	S6.9.1	H13.12.1	35	R18.11.30
	48	治水造林	南砺市利賀村上百瀬(治)	28.72	5:05	S2.8.8	H9.8.8	20	H29.8.7
	49	講和造林	南砺市香城寺(A)	42.82	6:04	S28.1.10	H15.2.1	30	R15.1.31
			(B)	7.23	6:04	S37.2.16	H23.8.29	41	R34.8.28
50	県行造林	南砺市小院瀬見	30.85	6:04	S7.9.1	〃	70	H14.8.31	
	小計	10箇所	346.80						
高岡	51	県行造林	小矢部市小森谷(2)	6.97	6:04	S8.9.1	H15.9.1	15	H30.8.31
	52	講和造林	小矢部市杉谷内	14.35	6:04	S28.7.1	H23.4.1	13	R6.3.31
	53	県行造林	福岡町五位	28.77	6:04	S40.9.1	〃	50	H27.8.31
					6:04	S43.2.1	〃	50	H30.1.31
	54	県行造林	高岡市勝木原(I林班) (I林班) (II林班) (III林班)	64.41	6:04	S30.3.31	H21.2.26	40	R31.2.25
					6:04	S32.9.25	同左	50	R4.3.30
					6:04	S47.3.31	〃	50	R4.3.30
					6:04	S47.3.31	〃	50	R4.3.30
	55	水源林	氷見市鞍骨(1)	6.05	6:04	S6.10.1	H23.3.15	25	R18.3.14
	56	水源林	氷見市鞍骨(2)	16.19	6:04	S7.9.1	H16.3.5	20	R6.3.4
	57	水源林	氷見市京地	7.73	6:04	S28.11.1	H15.11.1	45	R30.10.31
	58	県行造林	氷見市寺尾	12.35	6:04	S27.6.1	H14.6.1	20	R4.5.31
	59	県行造林	氷見市角間(1,2林班) (3林班)	21.70	6:04	S7.9.1	H24.9.8	51	R45.9.7
				8.10	6:04	S8.9.1	H16.3.1	30	R16.2.28
60	治水造林	氷見市国見	2.56	5:05	S7.9.1	H15.3.1	50	R35.2.28	
61	治水造林	氷見市小滝	40.84	9:1,6:4	M39.9.1	H4.12.15	30	R4.12.14	
62	治水造林	氷見市胡桃	80.37	9:1,6:4	M40.3.1	S27.2.11	85	H4.2.29	
	小計	12箇所	310.39						
	合計	49箇所	2,183.25						

資料 県森林政策課調

15 治山

(1) 治山事業実績

セン ター別	市町村別	復旧治山		予防治山		海岸防災林造成		なだれ防止林造成		保安林改良		保育	
		箇所	事業費	箇所	事業費	箇所	事業費	箇所	事業費	箇所	事業費	箇所	事業費
	平成26年度	13	504,953,000	10	318,689,000	2	123,814,000	1	35,755,000	3	16,970,000	1	3,035,000
	平成27年度	8	276,025,000	9	233,152,000	3	119,509,000	1	24,401,000	3	62,393,000	16	109,070,000
	平成28年度	9	300,016,000	8	233,183,000	5	110,883,000	2	40,352,000	3	40,890,000	15	106,786,000
	平成29年度	9	481,703,540	5	154,773,960	2	94,261,320	2	44,203,320	4	38,987,360	14	70,200,000
	平成30年度	9	362,116,000	7	168,751,000	2	59,690,000	3	141,126,000	3	41,513,000	14	69,510,000
		箇所	本工事費等	箇所	本工事費等	箇所	本工事費等	箇所	本工事費等	箇所	本工事費等	箇所	本工事費等
新 川	魚津市			1	39,260,000							1	2,947,000
	滑川市												
	黒部市	1	28,000,000									1	2,761,000
	(黒部市)											1	2,761,000
	(宇奈月町)	1	28,000,000										
	入善町	1	35,208,000			2	59,690,000					1	8,875,000
	朝日町	1	89,791,000						1	12,116,000		1	3,117,000
計	3	152,999,000	1	39,260,000	2	59,690,000			1	12,116,000	4	17,700,000	
富 山	富山市	1	52,029,000	1	1,000,000					1	12,400,000	1	6,963,000
	(富山市)			1	1,000,000					1	12,400,000		
	(大沢野町)												
	(大山町)												
	(八尾町)											1	6,963,000
	(婦中町)												
	(山田村)	1	52,029,000										
	(細入村)												
	舟橋村												
	上市町	1	44,260,000									2	9,834,000
立山町			1	25,000,000							1	4,113,000	
計	2	96,289,000	2	26,000,000					1	12,400,000	4	20,910,000	
高 岡	高岡市	1	2,214,000	1	22,600,000							1	5,333,000
	(高岡市)	1	2,214,000	1	22,600,000							1	5,333,000
	(福岡町)												
	氷見市			1	29,200,000					1	16,997,000	1	3,808,000
	小矢部市											1	3,759,000
	射水市												
	(新湊市)												
	(小杉町)												
	(大門町)												
	(下村)												
(大島町)													
計	1	2,214,000	2	51,800,000					1	16,997,000	3	12,900,000	
砺 波	砺波市			1	31,910,000								
	(砺波市)												
	(庄川町)			1	31,910,000								
	南砺市	3	110,614,000	1	19,781,000			3	141,126,000			3	18,000,000
	(城端町)												
	(平村)	1	3,888,000									1	7,519,000
	(上平村)			1	19,781,000			3	141,126,000				
	(利賀村)	1	46,031,000									1	5,054,000
	(井波町)												
	(井口村)												
(福野町)													
(福光町)	1	60,695,000									1	5,427,000	
計	3	110,614,000	2	51,691,000			3	141,126,000			3	18,000,000	
合計	9	362,116,000	7	168,751,000	2	59,690,000	3	141,126,000	3	41,513,000	14	69,510,000	

資料 県森林政策課調(市町村別事業費は国庫補助対象額。年度別事業費は県の決算額)

(単位:円)

治山施設機能強化		地域防災対策総合治山		山地災害重点地域総合対策		奥地保安林保全緊急整備		自然環境保全治山		環境防災林整備		地すべり防止(溪流)		計	
箇所	事業費	箇所	事業費	箇所	事業費	箇所	事業費	箇所	事業費	箇所	事業費	箇所	事業費	箇所	事業費
		1	37,365,000			4	236,107,000	1	86,473,000	2	149,331,000	7	289,524,000	45	1,802,016,000
		1	35,562,000			3	146,192,000			2	101,461,000	10	528,717,000	56	1,636,482,000
		1	93,056,000			4	241,153,000	1	77,538,000	1	48,953,000	10	386,689,000	59	1,679,499,000
4	100,085,080	1	72,602,000			4	231,987,080	1	103,779,360			8	363,475,860	54	1,756,058,880
4	98,700,000	1	95,274,000	1	115,136,000	3	128,336,000	1	5,441,000			6	331,467,000	54	1,617,060,000
箇所	本工事費等	箇所	本工事費等	箇所	本工事費等	箇所	本工事費等	箇所	本工事費等	箇所	本工事費等	箇所	本工事費等	箇所	本工事費等
		1	95,274,000			1	38,525,000							4	176,006,000
														2	30,761,000
														1	2,761,000
														1	28,000,000
														4	103,773,000
1	18,133,000													4	123,157,000
1	18,133,000	1	95,274,000			1	38,525,000							14	433,697,000
1	30,367,000											1	68,937,000	6	171,696,000
														2	13,400,000
1	30,367,000											1	68,937,000	3	106,267,000
														1	52,029,000
														3	54,094,000
												1	71,900,000	3	101,013,000
1	30,367,000											2	140,837,000	12	326,803,000
												1	55,734,000	4	85,881,000
												1	55,734,000	4	85,881,000
1	25,200,000			1	115,136,000									5	190,341,000
														1	3,759,000
1	25,200,000			1	115,136,000							1	55,734,000	10	279,981,000
														1	31,910,000
														1	31,910,000
1	25,000,000					2	89,811,000	1	5,441,000			3	134,896,000	17	544,669,000
						1	64,215,000							1	64,215,000
1	25,000,000											1	61,535,000	4	97,942,000
								1	5,441,000					5	166,348,000
						1	25,596,000					1	54,504,000	4	131,185,000
												1	18,857,000	3	84,979,000
1	25,000,000					2	89,811,000	1	5,441,000			3	134,896,000	18	576,579,000
4	98,700,000	1	95,274,000	1	115,136,000	3	128,336,000	1	5,441,000			6	331,467,000	54	1,617,060,000

(2) 緊急治山等事業、施設災害復旧事業および県単治山事業実績

セン ター別	市町村別	緊急治山		小規模緊急治山		計		施設災(公共)		計		県営県単	
		箇所	事業費	箇所	事業費	箇所	事業費	箇所	事業費	箇所	事業費	箇所	事業費
	平成26年度	1	113,270,000			1	113,270,000					26	226,497,267
	平成27年度											32	228,789,874
	平成28年度	1	1,330,595,000			1	1,330,595,000					33	293,447,305
	平成29年度	3	104,400,000			3	104,400,000					32	230,247,159
	平成30年度	2	140,520,000			2	140,520,000					39	246,015,533
		箇所	本工事費等	箇所	本工事費等	箇所	本工事費等	箇所	本工事費等	箇所	本工事費等	箇所	本工事費等
新 川	魚津市											3	28,803,240
	滑川市												
	黒部市											3	11,973,998
	(黒部市)											1	4,703,400
	(宇奈月町)											2	7,270,598
	入善町												
	朝日町											3	9,257,760
計												9	50,034,998
富 山	富山市	1	59,100,000			1	59,100,000					2	16,408,440
	(富山市)	1	59,100,000			1	59,100,000						
	(大沢野町)												
	(大山町)											1	11,238,480
	(八尾町)											1	5,169,960
	(婦中町)												
	(山田村)												
	(細入村)												
	舟橋村												
	上市町											1	18,201,240
立山町											1	6,700,000	
計	1	59,100,000			1	59,100,000					4	41,309,680	
高 岡	高岡市											2	12,760,810
	(高岡市)											2	12,760,810
	(福岡町)												
	氷見市											12	53,728,855
	小矢部市												
	射水市												
	(新湊市)												
	(小杉町)												
	(大門町)												
	(下村)												
(大島町)													
計											14	66,489,665	
砺 波	砺波市												
	(砺波市)												
	(庄川町)												
	南砺市	1	81,420,000			1	81,420,000					12	88,181,190
	(城端町)											1	59,780
	(平村)											5	53,439,480
	(上平村)											2	1,398,730
	(利賀村)	1	81,420,000			1	81,420,000					4	33,283,200
	(井波町)												
	(井口村)												
(福野町)													
(福光町)													
計	1	81,420,000			1	81,420,000					12	88,181,190	
合 計	2	140,520,000			2	140,520,000					39	246,015,533	

資料 県森林政策課調(市町村別事業費は国庫補助対象額、年度別事業費は県の決算額)

(単位:円)

県営県単(保安林)		県営県単(測量)		補助県単		治山調査(工事)		治山調査(委託)		計		総計	
箇所	事業費	箇所	事業費	箇所	事業費	箇所	事業費	箇所	事業費	箇所	事業費	箇所	事業費
6	47,686,410	16	41,120,000	23	63,338,720					71	378,642,397	117	2,293,928,397
7	32,880,760	16	63,729,880	18	11,828,720					73	337,229,234	129	1,973,711,234
12	84,329,273	16	49,120,560	18	60,976,160					79	487,873,298	139	3,497,967,298
14	53,622,520	15	65,378,300	20	93,289,400			4	15,400,320	85	457,937,699	142	2,318,396,579
11	22,394,961	15	42,341,213	23	91,471,160					88	402,222,867	144	2,159,802,867
箇所	本工事費等	箇所	本工事費等	箇所	本工事費等	箇所	本工事費等	箇所	本工事費等	箇所	本工事費等	箇所	本工事費等
		1	3,244,320	4	27,994,000					8	60,041,560	12	236,047,560
2	2,177,280									2	2,177,280	2	2,177,280
1	1,130,760			2	4,000,000					6	17,104,758	8	47,865,758
1	1,130,760			1	2,500,000					3	8,334,160	4	11,095,160
				1	1,500,000					3	8,770,598	4	36,770,598
1	1,017,360									1	1,017,360	5	104,790,360
2	2,621,280			2	11,412,000					7	23,291,040	11	146,448,040
6	6,946,680	1	3,244,320	8	43,406,000					24	103,631,998	38	537,328,998
1	6,786,720	2	8,704,800	4	22,704,400					9	54,604,360	16	285,400,360
1	6,786,720			1	3,380,400					2	10,167,120	5	82,667,120
		1	7,020,000							2	18,258,480	2	18,258,480
										1	5,169,960	4	111,436,960
				2	13,546,000					2	13,546,000	2	13,546,000
				1	5,778,000					1	5,778,000	2	57,807,000
		1	1,684,800							1	1,684,800	1	1,684,800
										1	18,201,240	4	72,295,240
										1	6,700,000	4	107,713,000
1	6,786,720	2	8,704,800	4	22,704,400					11	79,505,600	24	465,408,600
1	2,284,200	3	6,826,680	2	6,100,000					8	27,971,690	12	113,852,690
1	2,284,200	3	6,826,680	2	6,100,000					8	27,971,690	12	113,852,690
3	6,377,361	2	2,404,973	6	9,259,960					23	71,771,149	28	262,112,149
				1	475,200					1	475,200	2	4,234,200
4	8,661,561	5	9,231,653	9	15,835,160					32	100,218,039	42	380,199,039
				1	4,990,680					1	4,990,680	2	36,900,680
				1	4,990,680					1	4,990,680	1	4,990,680
												1	31,910,000
		7	21,160,440	1	4,534,920					20	113,876,550	38	739,965,550
										1	59,780	2	64,274,780
		4	9,183,240							9	62,622,720	13	160,564,720
										2	1,398,730	7	167,746,730
		3	11,977,200	1	4,534,920					8	49,795,320	13	262,400,320
												3	84,979,000
		7	21,160,440	2	9,525,600					21	118,867,230	40	776,866,230
11	22,394,961	15	42,341,213	23	91,471,160					88	402,222,867	144	2,159,802,867

(3) 山地災害危険地区数

(単位:箇所数)

センター別	市町村別	崩壊土砂流出危険地区		山腹崩壊危険地区		地すべり危険地区		なだれ危険箇所		計		合計
		国有林	民有林	国有林	民有林	国有林	民有林	国有林	民有林	国有林	民有林	
	平成26年度	57	1,118	31	911	1	228	3	735	92	2,992	3,084
	平成27年度	58	1,119	31	911	1	228	3	735	93	2,993	3,086
	平成28年度	58	1,119	31	911	1	228	3	735	93	2,993	3,086
	平成29年度	58	1,119	31	911	1	228	3	735	93	2,993	3,086
	平成30年度	63	1,120	31	930	1	277	3	735	98	3,062	3,160
新 川	魚津市	4	61		46		16		28	4	151	155
	滑川市		5		8		6				19	19
	黒部市	13	49	5	43		13	2	21	20	126	146
	(黒部市)		17		14		9		3		43	43
	(宇奈月町)	13	32	5	29		4	2	18	20	83	103
	入善町		1		4						5	5
	朝日町	8	51		47		20		23	8	141	149
	計	25	167	5	148		55	2	72	32	442	474
富 山	富山市	9	294	2	194		53		206	11	747	758
	(富山市)				8						8	8
	(大沢野町)		25		18		1		21		65	65
	(大山町)	6	112	2	69		6		39	8	226	234
	(八尾町)	3	108		43		33		88	3	272	275
	(婦中町)		10		12		1		10		33	33
	(山田村)		15		13		10		22		60	60
	(細入村)		24		31		2		26		83	83
	舟橋村											
	上市町	4	51		34		8		11	4	104	108
	立山町	3	52	7	41		9		26	10	128	138
計	16	397	9	269		70		243	25	979	1,004	
高 岡	高岡市		71		57		13		39		180	180
	(高岡市)		40		43		6		14		103	103
	(福岡町)		31		14		7		25		77	77
	氷見市		102		129		57		70		358	358
	小矢部市		38		24		33		18		113	113
	射水市		1		14				2		17	17
	(新湊市)											
	(小杉町)		1		13				2		16	16
	(大門町)				1						1	1
	(下村)											
(大島町)												
計		212		224		103		129		668	668	
砺 波	砺波市		38		48		10		30		126	126
	(砺波市)		26		16		5		16		63	63
	(庄川町)		12		32		5		14		63	63
	南砺市	22	306	17	241	1	39	1	261	41	847	888
	(城端町)		18		18				3		39	39
	(平村)		41		41		10		56		148	148
	(上平村)	4	39	7	40	1	4		40	12	123	135
	(利賀村)	2	134		79		11	1	121	3	345	348
	(井波町)		9		6		1		5		21	21
	(井口村)		3		1		1		2		7	7
	(福野町)		2		4		1		1		8	8
(福光町)	16	60	10	52		11		33	26	156	182	
計	22	344	17	289	1	49	1	291	41	973	1,014	
合計	63	1,120	31	930	1	277	3	735	98	3,062	3,160	

資料 県森林政策課調

16 保安林

(1) 保安林の種類別面積①

センター別	市町村別	総 数			水源かん養			土砂流出防備			土砂崩壊防備			飛砂防備		
		合計	国有林	民有林	合計	国	民	合計	国	民	合計	国	民	合計	国	民
	平成26年度	(23,749) 196,798	(15,202) 104,364	(8,547) 92,434				(4,453) 112,100	(4,453) 69,459							
	平成27年度	(23,749) 196,826	(15,202) 104,364	(8,547) 92,462				(4,453) 112,118	(4,453) 69,459							
	平成28年度	(23,749) 196,864	(15,202) 104,364	(8,547) 92,500				(4,453) 112,145	(4,453) 69,459							
	平成29年度	(23,749) 196,864	(15,202) 104,364	(8,547) 92,500				(4,453) 112,145	(4,453) 69,459							
	平成30年度	(23,749) 196,900	(15,202) 104,364	(8,547) 92,536				(4,453) 112,153	(4,453) 69,459							
新 川	魚津市	(1,754) 9,258	(1,717) 4,343	(37) 4,915				(1,717) 4,734	(1,717) 2,626							
	滑川市			69				61								
	黒部市	(227) 31,984		(227) 5,883												
	(黒部市)	(227) 1,980		(227) 1,324												
	(宇奈月町)															
	入善町	(22) 589	(22) 22					(22) 87	(22) 87							
	朝日町															
	小 計	(2,003) 59,744	(1,739) 43,598	(264) 16,146				(1,739) 47,958	(1,739) 40,811							
富 山	富山市	(7,805) 63,247	(1,704) 27,932	(6,101) 35,315				(1,704) 19,387	(1,704) 4,483							
	(富山市)															
	(大沢野町)															
	(大山町)	(4,941) 47,508		(4,941) 24,394												
	(八尾町)	(2,811) 11,330	(1,704) 3,670	(1,107) 7,660				(1,704) 4,189	(1,704) 1,114							
	(婦中町)															
	(山田村)	(53) 687		(53) 687												
	(細入村)															
	舟橋村															
	上市町	(823) 13,482	(802) 7,334	(21) 6,148				(802) 7,942	(802) 4,197							
	立山町	(10,808) 20,661	(10,749) 16,576	(59) 4,085												
小 計	(19,436) 97,390	(13,255) 51,842	(6,181) 45,548				(2,506) 45,303	(2,506) 24,118								

資料 県森林政策課調

(注) 上段()書きは兼種保安林面積で外数

(単位:ha)

防風			潮害防備			干害防備			なだれ防止			魚つき			航行目標			保 健			風致		
合計	国	民	合計	国	民	合計	国	民	合計	国	民	合計	国	民	合計	国	民	合計	国	民	合計	国	民
									(87)		(87)						(19,209)	(10,749)	(8,460)				
64	17	47	19		19	74	74	2,232	8	2,224	66	66	1	1		84		84	25		25		
								(87)		(87)						(19,209)	(10,749)	(8,460)					
64	17	47	23		23	74	74	2,237	8	2,229	66	66	1	1		84		84	25		25		
								(87)		(87)						(19,209)	(10,749)	(8,460)					
64	17	47	24		24	74	74	2,237	8	2,229	66	66	1	1		84		84	25		25		
								(87)		(87)						(19,209)	(10,749)	(8,460)					
64	17	47	24		24	74	74	2,237	8	2,229	66	66	1	1		84		84	25		25		
																(37)		(37)					
								20		20				1	1								
																(227)		(227)					
								82	2	80													
																(227)		(227)					
								82	2	80													
			21		21			1		1													
			3		3			63		63													
																(264)		(264)					
			24		24			166	2	164				1	1								
30	17	13				74	74	662		662						(6,101)		(6,101)					
																20		20	17		17		
27	14	13																		17	17		
3	3					74	74	26		26													
								51		51						(4,941)		(4,941)					
								237		237						(1,107)		(1,107)					
																20		20					
																(53)		(53)					
								56		56													
								292		292													
																(21)		(21)					
								13		13													
								3		3						(10,808)	(10,749)	(59)					
30	17	13				74	74	678		678						(16,930)	(10,749)	(6,181)					
																20		20	17		17		

(1)保安林の種類別面積②

センター別	市町村別	総 数			水源かん養			土砂流出防備			土砂崩壊防備			飛砂防備		
		合計	国有林	民有林	合計	国	民	合計	国	民	合計	国	民	合計	国	民
高	高岡市	927		927	732		732	151		151	28		28	12		12
	(高岡市)	416		416	287		287	96		96	19		19	12		12
	(福岡町)	511		511	445		445	55		55	9		9			
	氷見市	995	7	988	311		311	492		492	80		80	32	7	25
	小矢部市	745		745	341		341	367		367	14		14			
	射水市	16		16							16		16			
	(新湊市)															
	(小杉町)	12		12							12		12			
	(大門町)	4		4							4		4			
	(下村)															
	岡	(大島町)														
小 計	2,683	7	2,676	1,384		1,384	1,010		1,010	138		138	44	7	37	
砺	(192)		(192)													
	砺波市	408		408	107		107	253		253	26		26			
	(砺波市)	126		126	93		93	26		26	7		7			
	(庄川町)	282		282	14		14	227		227	19		19			
	(2,118) (208) (1,910)							(208) (208)								
	南砺市	36,675	8,917	27,758	17,538	4,377	13,161	17,629	4,530	13,099	72	4	68			
	(155)		(155)													
	(城端町)	2,469	17	2,452	2,139	17	2,122	207		207	8		8			
	(23)		(23)													
	(平 村)	5,949	101	5,848	694		694	4,861	101	4,760	9		9			
	(1,376)		(1,376)													
	(上平村)	7,989	3,256	4,733	1,088	650	438	6,477	2,606	3,871	6		6			
	(296) (178) (118)							(178) (178)								
(利賀村)	13,847	2,169	11,678	9,267	1,415	7,852	4,120	754	3,366	21		21				
(井波町)	533		533	371		371	157		157	4		4				
(168) (30) (138)							(30) (30)									
(井口村)	713	62	651	612	62	550	101		101	0		0				
(福野町)	27		27				22		22	5		5				
(100)		(100)														
(福光町)	5,148	3,312	1,836	3,367	2,233	1,134	1,684	1,069	615	19	4	15				
(2,310) (208) (2,102)							(208) (208)									
小 計	37,083	8,917	28,166	17,645	4,377	13,268	17,882	4,530	13,352	98	4	94				

資料 県森林政策課調

(注) 上段()書きは兼種保安林面積で外数

(単位:ha)

防風			潮害防備			干害防備			なだれ防止			魚つき			航行目標			保 健			風致		
合計	国	民	合計	国	民	合計	国	民	合計	国	民	合計	国	民	合計	国	民	合計	国	民	合計	国	民
									2		2	2		2									
												2		2									
									2		2												
									16		16	64		64									
									10		10				5		5	8		8			
									28		28	66		66		5		5	8		8		
									22		22				(192)		(192)						
															(94)		(94)						
									22		22				(98)		(98)						
									(87)		(87)				(1,823)		(1,823)						
34		34							1,343	6	1,337				59		59						
									115		115				(155)		(155)						
									383		383				(23)		(23)						
									(17)		(17)				2		2						
34		34							(17)		(17)				(1,359)		(1,359)						
									367		367				17		17						
									(70)		(70)				(48)		(48)						
									439		439												
									1		1												
															(138)		(138)						
									38	6	32				(100)		(100)						
									40		40				40		40						
34		34							(87)		(87)				(2,015)		(2,015)						
									1,365	6	1,359				59		59						

(2) 保安林の解除実績

(単位:ha)

区 分	平成26年度			平成27年度			平成28年度			平成29年度			平成30年度		
	国有林	民有林	計	国有林	民有林	計	国有林	民有林	計	国有林	民有林	計	国有林	民有林	計
水源かん養								0	0						
土砂流出防備		1	1		0	0		2	2	0		0		0	0
土砂崩壊防備		0	0		0	0									
飛砂防備		0	0					0	0					0	0
防風															
潮害防備															
なだれ防止					0	0									
魚つき		0	0												
航行目標															
保健															
風致															
合 計		1	1		0	0		2	2	0		0		1	1

資料 県森林政策課調

注:計の不一致は四捨五入による。

(3) 林地開発許可状況

(単位:ha)

センター別	市町村別	合 計		工場、事業場の設置		レジャー施設の設定		土石等の採掘		道路の新設又は改築		その他		許可累積計	
		件数	面積	件数	面積	件数	面積	件数	面積	件数	面積	件数	面積	件数	面積
	平成26年度	2	14	1	12			1	2					176	1,307
	平成27年度	4	14	2	6			2	8					180	1,321
	平成28年度	1	4	1	4									181	1,325
	平成29年度	1	2	1	2									182	1,327
	平成30年度	1	3	1	3									183	1,330
新 川	魚津市														
	滑川市														
	黒部市														
	(黒部市)														
	(宇奈月町)														
	入善町														
	朝日町														
計															
富 山	富山市														
	(富山市)														
	(大沢野町)														
	(大山町)														
	(八尾町)														
	(婦中町)														
	(山田村)														
	(細入村)														
	舟橋村														
	上市町														
立山町															
計															
高 岡	高岡市														
	(高岡市)														
	(福岡町)														
	氷見市														
	小矢部市	1	3	1	3										
	射水市														
	(新湊市)														
	(小杉町)														
	(大門町)														
	(下 村)														
(大島町)															
計	1	3	1	3											
砺 波	砺波市														
	(砺波市)														
	(庄川町)														
	南砺市														
	(城端町)														
	(平 村)														
	(上平村)														
	(利賀村)														
	(井波町)														
	(井口村)														
(福野町)															
(福光町)															
計															

資料 県森林政策課調

注:「住宅団地の造成」「別荘地の造成」「ゴルフ場の造成」「スキー場の造成」については、平成18年以降なし

注:計の不一致は四捨五入による。

17 鳥獣保護管理及び狩猟

(1) 狩猟者登録証交付状況

(単位:件,千円)

年度 及び 交付先	総数			網 猟			わな猟			第一種銃猟			第二種銃猟		
	件数	税額	交 付 手数料	件数	税額	交 付 手数料	件数	税額	交 付 手数料	件数	税額	交 付 手数料	件数	税額	交 付 手数料
H26	1,018	11,980	1,832	59	413	106	286	1,999	515	642	9,397	1,156	31	171	56
H27	1,075	7,151	1,935	61	215	110	350	1,304	630	638	5,506	1,148	26	126	47
H28	1,093	6,853	1,967	55	167	99	379	1,222	682	636	5,368	1,145	23	96	41
H29	1,120	6,212	2,016	61	145	110	401	1,111	722	624	4,808	1,123	34	148	61
H30	1,141	6,192	2,053	68	172	122	415	1,069	747	625	4,806	1,125	33	145	59
本庁(県外)	61			0			0			60			1		
新 川	212			5			82			118			7		
富 山	438			24			151			253			10		
高 岡	285			32			121			120			12		
砺 波	145			7			61			74			3		

(2) 狩猟者登録を受けた者による鳥類捕獲数

(単位:羽)

年度	総数	ゴイサギ	キジ類	ヤマドリ	カモ類	シギ類	キジノト	カラス類	スズメ類	その他
H26	5,740	0	988	310	3,323	3	90	425	481	120
H27	5,022	0	842	133	3,106	2	63	331	439	106
H28	4,337	0	850	156	2,860	2	30	250	62	127
H29	4,004	0	732	170	2,311	11	59	472	119	130
H30	3,276	0	493	116	2,253	4	32	258	30	90

(3) 狩猟者登録を受けた者による獣類捕獲数

(単位:頭)

年度	総数	ツキノワグマ	キツネ	タヌキ	ハクビシン	テン	イノシシ	ニホンジカ	ノウサギ	その他
H26	929	10	1	74	18	5	730	59	27	5
H27	638	20	4	57	3	2	501	34	14	3
H28	1,124	6	5	75	5	3	933	74	16	7
H29	1,345	7	0	76	22	4	1,135	76	23	2
H30	1,122	5	9	30	10	1	977	66	10	14

(4) 捕獲許可を受けた者による鳥類捕獲数

(単位:羽)

年度	総数	カワウ	カモ類	ムクドリ	サギ類	カラス類	スズメ類	ドバト	その他
H26	5,143	421	143	150	133	4,290	0	6	0
H27	4,060	633	141	215	60	2,979	0	32	0
H28	3,414	396	115	259	112	2,482	0	50	0
H29	6,720	443	154	332	193	5,364	0	233	1
H30	4,927	372	139	268	207	3,851	0	89	1

(5) 捕獲許可を受けた者等による獣類捕獲数

(単位:頭)

年度	総数	ツキノワグマ	キツネ	タヌキ	ノウサギ	イノシシ	ハクビシン	ニホンザル	ニホンジカ
H26	1,727	102	0	17	8	1,158	152	265	25
H27	2,603	35	0	13	5	2,090	144	294	22
H28	4,036	119	0	6	8	3,427	82	346	48
H29	4,726	44	0	5	1	4,132	96	369	79
H30	5,450	32	0	3	1	4,982	61	297	74

※ツキノワグマ、イノシシ(H24～)、ニホンザル、ニホンジカ(H27～)は、第二種特定鳥獣管理計画に基づく鳥獣の数の調整を目的とする捕獲を含む。
 ※イノシシ、ニホンジカ(いずれもH27～)は、指定管理鳥獣捕獲等事業による捕獲を含む。

資料 県自然保護課調

(6)鳥獣保護区等一覧

1. 鳥獣保護区

(単位:ha)

名称	所在地	面積	設定期間	名称	所在地	面積	設定期間
北アルプス (国指定)	朝日町	64,819	平成26年11月1日から 令和6年10月31日まで	白木峰・	富山市	5,650	平成28年11月1日から 令和8年10月31日まで
	黒部市	(特保)		金剛堂山	南砺市	(特保1,150)	
城山	立山町	13,729)	平成28年11月1日から 令和8年10月31日まで	奥神通	富山市	460	平成28年11月1日から 令和8年10月31日まで
	富山市			奥五位	高岡市	79	
大平	朝日町	2,274	平成28年11月1日から 令和8年10月31日まで	医王山	南砺市	1,690	平成28年11月1日から 令和8年10月31日まで
大笠	南砺市	1,653	平成18年11月1日から 令和8年10月31日まで	小谷川	南砺市	1,500	平成29年11月1日から 令和9年10月31日まで
小口川	富山市	1,871	平成28年11月1日から 令和8年10月31日まで	俱利伽羅	小矢部市	855	平成30年11月1日から 令和10年10月31日まで
氷見海岸	氷見市	6,905	平成28年11月1日から 令和8年10月31日まで	朝日山	氷見市	716	平成22年11月1日から 令和2年10月31日まで
	高岡市	(特保 1)		東福寺	滑川市	180	
愛本	黒部市	28	平成21年11月1日から 令和元年10月31日まで	ねいの里	富山市	50	平成26年11月1日から 令和6年10月31日まで
上市	上市町	630	平成25年11月1日から 令和5年10月31日まで	野鳥の園	富山市	98	
二上山	高岡市	684	平成25年11月1日から 令和5年10月31日まで	田尻池	富山市	5	平成29年11月1日から 令和9年10月31日まで
呉羽山	富山市	450	平成26年11月1日から 令和6年10月31日まで	大辻山	上市町	1,877	平成22年11月1日から 令和2年10月31日まで
南蟹谷	南砺市	1,070	平成26年11月1日から 令和6年10月31日まで	黒部川河口	黒部市	68	平成24年11月1日から 令和4年10月31日まで
有峰	富山市	7,500	平成27年11月1日から 令和7年10月31日まで	増山	砺波市	372	平成25年11月1日から 令和5年10月31日まで
利賀	南砺市	1,100	平成28年11月1日から 令和8年10月31日まで	宮島峡	小矢部市	614	平成26年11月1日から 令和6年10月31日まで
座主坊	立山町	450	平成28年11月1日から 令和8年10月31日まで	桜ヶ池	南砺市	130	平成27年11月1日から 令和7年10月31日まで
頼成山	砺波市	160	平成30年11月1日から 令和10年10月31日まで	小瀬	南砺市	1,080	平成29年11月1日から 令和9年10月31日まで
八乙女山	南砺市	388	平成21年11月1日から 令和元年10月31日まで	神通川河口	富山市	75	平成24年11月1日から 令和4年10月31日まで
天神山	魚津市	850	平成22年11月1日から 令和2年10月31日まで	庄川下流	高岡市	88	平成25年11月1日から 令和5年10月31日まで
縄ヶ池	南砺市	625	平成26年11月1日から 令和6年10月31日まで	常願寺川河口	富山市	52	平成28年11月1日から 令和8年10月31日まで
吉峰	立山町	70	平成27年11月1日から 令和7年10月31日まで				
高岡古城 公園	高岡市	23	平成27年11月1日から 令和7年10月31日まで	計		107,482 (16,175)	

2. 休猟区

(単位:ha)

名称	所在地	面積	設定期間	名称	所在地	面積	設定期間
荻生・若栗	黒部市	870	平成28年11月1日から 令和元年10月31日まで	桑山	南砺市	854	平成29年11月1日から 令和2年10月31日まで
極楽坂山	富山市	1,900	平成28年11月1日から 令和元年10月31日まで	早月川	魚津市 滑川市	1,248	平成30年11月1日から 令和3年10月31日まで
卯花	富山市	1,790	平成28年11月1日から 令和元年10月31日まで	小原	南砺市	968	平成30年11月1日から 令和3年10月31日まで
加賀沢	富山市	600	平成28年11月1日から 令和元年10月31日まで	栃原	南砺市	1,079	平成30年11月1日から 令和3年10月31日まで
養谷	南砺市	838	平成28年11月1日から 令和元年10月31日まで	極楽寺	上市町	878	平成30年11月1日から 令和3年10月31日まで
碁石	氷見市	1,062	平成28年11月1日から 令和元年10月31日まで	大森	立山町	1,054	平成30年11月1日から 令和3年10月31日まで
音川西	富山市	730	平成29年11月1日から 令和2年10月31日まで	南保	朝日町	825	平成30年11月1日から 令和3年10月31日まで
鍋谷	富山市	625	平成29年11月1日から 令和2年10月31日まで				
宿坊	富山市	190	平成29年11月1日から 令和2年10月31日まで				
勝木原・花尾	高岡市	1,330	平成29年11月1日から 令和2年10月31日まで				
東福寺	滑川市	920	平成29年11月1日から 令和2年10月31日まで				
津沢	小矢部市	1,572	平成29年11月1日から 令和2年10月31日まで				
				計		19,333	

※平成27年11月1日からイノシシ・ニホンジカを捕獲することができる特例休猟区に指定

3. 特定猟具使用禁止区域(銃)

(単位:ha)

名称	所在地	面積	設定期間	名称	所在地	面積	設定期間
庄川	南砺市	55	平成23年10月20日から 令和3年11月14日まで	泊	朝日町	406	平成29年11月1日から 令和元年11月14日まで
魚津	魚津市	1,160	平成21年11月15日から 令和元年11月14日まで	上市	上市町	274	平成21年11月15日から 令和元年11月14日まで
山田	富山市	487	平成23年10月20日から 令和3年11月14日まで	五百石	立山町	268	平成30年11月1日から 令和10年10月31日まで
小矢部川	小矢部市 砺波市 高岡市	2,179	平成26年11月1日から 令和6年10月31日まで	上滝	富山市	77	平成21年11月15日から 令和元年11月14日まで
呉羽	富山市	828	平成28年11月1日から 令和8年10月31日まで	大沢野	富山市	278	平成21年11月15日から 令和元年11月14日まで
舟倉	富山市	975	平成21年11月15日から 令和元年11月14日まで	八尾井田	富山市	397	平成21年11月15日から 令和元年11月14日まで
婦中	富山市	845	平成25年11月1日から 令和5年10月31日まで	古里	富山市	77	平成21年11月15日から 令和元年11月14日まで
国東橋	高岡市	18	平成23年12月1日から 令和3年11月14日まで	千里	富山市	79	平成21年11月15日から 令和元年11月14日まで
国条橋	高岡市	12	平成23年12月1日から 令和3年11月14日まで	津沢	小矢部市	113	平成21年11月15日から 令和元年11月14日まで
				井波	南砺市	168	平成21年11月15日から 令和元年11月14日まで

名称	所在地	面積	設定期間	名称	所在地	面積	設定期間
富山	富山市 滑川市	8,533	平成24年11月15日から 令和4年11月14日まで	とやま・ふくおか 家族旅行村	高岡市	167	平成24年11月15日から 令和4年11月14日まで
小杉	射水市	1,340	平成22年11月15日から 令和2年11月14日まで	婦中ふるさと 自然公園	富山市	24	平成24年11月15日から 令和4年11月14日まで
北山田	南砺市	100	平成24年11月15日から 令和4年11月14日まで	水橋	富山市	19	平成26年11月1日から 令和6年10月31日まで
高塚	富山市	124	平成23年11月15日から 令和3年11月14日まで	下熊野	富山市	744	平成27年11月1日から 令和7年10月31日まで
福光	南砺市	100	平成27年11月1日から 令和7年10月31日まで	八木山	富山市	630	平成29年11月1日から 令和9年10月31日まで
上市川ダム	上市町	113	平成29年11月1日から 令和9年10月31日まで	雨晴	高岡市	106	平成28年11月1日から 令和8年10月31日まで
富山空港	富山市	824	平成30年11月1日から 令和10年10月31日まで	東五位・ 立野地区	高岡市	115	平成28年11月1日から 令和8年10月31日まで
あわすの平	富山市	1,110	平成30年11月1日から 令和10年10月31日まで	戸出	高岡市	333	平成30年11月1日から 令和10年10月31日まで
富山新港	高岡市 射水市 富山市	2,974	平成25年11月1日から 令和5年10月31日まで	中田	高岡市	305	平成29年11月1日から 令和9年10月31日まで
高岡	高岡市 射水市	3,768	平成28年11月1日から 令和元年11月14日まで	神通深谷	富山市	332	平成21年11月15日から 令和元年11月14日まで
滑川	滑川市	689	平成21年11月15日から 令和元年11月14日まで	舟橋	舟橋村 富山市 上市町 立山町	250	平成22年11月15日から 令和2年11月14日まで
黒部	黒部市	1,028	平成22年11月15日から 令和2年11月14日まで	境	朝日町	261	平成22年11月15日から 令和2年11月14日まで
宇奈月	黒部市	45	平成21年11月15日から 令和元年11月14日まで	福沢	富山市	271	平成23年11月15日から 令和3年11月14日まで
入善	入善町	348	平成21年11月15日から 令和元年11月14日まで	寒江	富山市 射水市	484	平成22年11月15日から 令和2年11月14日まで
氷見	氷見市	1,032	平成21年11月15日から 令和元年11月14日まで	神通川	富山市	141	平成24年11月15日から 令和4年11月14日まで
大島・大門	射水市	354	平成21年11月15日から 令和元年11月14日まで	水橋大正 池田館	富山市	114	平成21年11月15日から 令和元年11月14日まで
砺波	砺波市	450	平成21年11月15日から 令和元年11月14日まで	老田	富山市	79	平成22年11月15日から 令和2年11月14日まで
庄川中部	砺波市	172	平成21年11月15日から 令和元年11月14日まで	水橋開発	富山市	51	平成21年11月15日から 令和元年11月14日まで
福野中部	南砺市	380	平成21年11月15日から 令和元年11月14日まで	池多	富山市	83	平成25年11月1日から 令和5年10月31日まで
福光中部	南砺市	240	平成21年11月15日から 令和元年11月14日まで				
城端	南砺市	170	平成21年11月15日から 令和元年11月14日まで				
神通川左岸	富山市	123	平成23年11月15日から 令和3年11月14日まで				
砺波東部	砺波市	227	平成23年11月15日から 令和3年11月14日まで				
				計		37,449	

4. 指定猟法禁止区域

(単位:ha)

名称	所在地	面積	設定期間
神通川下流	富山市	118	平成17年4月1日から 期間定めず
計		118	

資料 県自然保護課調

18 緑化

(1) 緑の羽根募金状況

(単位:円)

年次	募金額	使用内訳	
		市町村緑推緑化事業費	県緑推緑化事業費
平成4年次	15,224,145	8,831,550	6,392,595
平成5年次	15,107,824	8,783,730	6,324,094
平成6年次	15,148,058	10,024,900	5,123,158
平成7年次	15,202,798	8,838,000	6,364,798
平成8年次	15,693,846	8,837,273	6,856,573
平成9年次	15,783,308	9,088,110	6,695,198
平成10年次	15,696,849	9,134,676	6,562,173
平成11年次	15,946,823	9,042,678	6,904,145
平成12年次	16,286,304	9,097,742	7,188,562
平成13年次	16,680,028	9,163,387	7,516,641
平成14年次	16,979,248	9,299,417	7,679,831
平成15年次	16,532,777	9,028,860	7,503,917
平成16年次	16,102,959	8,706,552	7,396,407
平成17年次	15,245,734	8,435,717	6,810,017
平成18年次	16,812,940	9,380,435	7,432,505
平成19年次	16,961,602	9,149,336	7,812,266
平成20年次	17,523,833	9,009,935	8,513,898
平成21年次	17,387,369	8,957,448	8,429,921
平成22年次	13,429,594	5,040,200	8,389,394
平成23年次	13,000,493	5,482,950	7,517,543
平成24年次	12,778,497	4,785,556	7,992,941
平成25年次	12,792,705	5,386,782	7,405,923
平成26年次	12,777,454	5,421,188	7,356,266
平成27年次	12,882,946	5,692,892	7,190,054
平成28年次	14,276,378	6,088,337	8,188,041
平成29年次	13,856,344	5,584,833	8,271,511
平成30年次	13,522,157	5,916,472	7,605,685

資料: (公社)とやま緑化推進機構

19 試験研究

(1)農林水産総合技術センター森林研究所

(ア)試験研究テーマ(平成30年度)

テーマ名	実施年度	備考
(森林資源の循環利用を推進する技術の開発)		
多雪地帯を対象としたマルチキャビティコンテナ苗の導入効果試験	H28～R3	基金
林木育種事業	S35～	県単
多雪地帯に適応した省力的な植栽および保育技術の開発	H29～R4	国補
ドローン空撮画像を用いた新たな森林管理手法の開発	H29～R1	県単
コウヨウザンを用いた短伐期低コスト林業に関する研究	H29～	国補
コナラの実生更新技術の開発	H29～R3	県単
コナラ植栽木の成長状況調査に基づく適切な更新・育林技術の開発	H29～R3	基金
みどりの里親事業	H30～R1	基金
農業用機材を使用したスギ苗木生産の省力化技術の開発	H27～R1	国補
優良無花粉スギ「立山 森の輝き」普及推進事業	H24～	基金
革新的技術による無花粉スギ苗木生産の効率化・省力化と無花粉品種の拡大	H29～R1	受託
(水と緑を育み県民生活の安全・安心に貢献する森づくりの推進)		
治山事業施工地における森林理水機能調査	H13～	県単
溪畔林整備の基本指針の検証	H25～	県単
立山植生保護事業	H8～	県単
放置竹林における効率的な竹駆除技術の開発	H29～R1	基金
菌根菌を利用したクロマツ優良苗養成技術の開発	H25～	国補
スギ穿孔性害虫の生態的特性を利用した被害の回避・予防方法の開発	H29～R1	県単
ドローン空撮画像を用いたマツ枯れ被害木の早期発見手法の開発	H30～R2	国補
二ホンジカによる飼料作物および造林木への被害調査と対策の検討	H30～R1	県単
スギ人工林における二ホンジカによる採食および剥皮被害実態調査	H30～	基金
二ホンジカによる採食による森林生態系への影響調査	H30～	国補
スギ花粉症対策事業	H9～	県単
ツキノワグマ出没予測のためのブナ科堅果の豊凶モニタリング調査事業	H17～	県単
立山植生モニタリング調査	H10～	県単
酸性雨実態調査	H2～	県単
森林資源モニタリング調査	H22～	国補
林道法面植生モニタリング調査	H24～	県単
針広混交林化施業林分における広葉樹生育状況調査	H29～R3	基金
(地域特性を活かした特用林産物の生産技術の開発)		
県内産材料を用いた機能性キノコ冬虫夏草の栽培技術の開発	H29～R1	県単
富山県産野生マイタケ(通称黒マイタケ)の栽培技術の開発	H30～R2	県単
県内中山間地域における樹液の活用研究	H29～H30	県単

(イ)試験地の概要

テーマ名	所在地	面積(m ²)	設定年度	備考
(水と緑を育み県民生活の安全・安心に貢献する森づくりの推進)				
酸性雨等実態調査	魚津市外4カ所	—	H7	酸性雨の採取
酸性雨等森林被害モニタリング調査	黒部市外10カ所	1,000	H4	スギ林
スギ品種の着花特性調査	立山町外17カ所	—	H6	スギ林
森林理水機能調査	利賀村奥山外	—	H6	渓流水の採取
立山植生モニタリング調査	美女平外	625-10,000	H10	スギ・ブナ外
ツキノワグマ出没予測のためのブナ科堅果の豊凶モニタリング調査事業	立山町外39カ所		H17	ブナ・ミズナラ・コナラ
森林資源モニタリング調査	富山市外45ヶ所	1,000	H22	スギ外
溪畔林整備の基本指針の検証	南砺市太美		H22	サワグルミ外
(森林資源の循環利用を推進する技術の開発)				
造林樹種の成長過程に関する研究	水見市小滝	1,000	S62	スギ6品種、アテ、ヒノキ
多雪地帯に適応した省力的な植栽および保育技術の開発	富山市座主坊	6,000	H29	スギ、コウヨウザン
コナラの実生更新技術の開発	南砺市砂子谷	3,000	H29	コナラ
革新的技術による無花粉スギ苗木生産の効率化・省力化と無花粉品種の拡大	立山町東中野新	100	H29	スギ苗木水耕栽培

(2)農林水産総合技術センター 木材研究所

(ア)試験研究テーマ(平成30年度)

テーマ名	実施年度	備考
(県産材等の需要拡大を図る技術の開発)		
構造用部材の現場型非破壊検査システムの開発	H29～R01	県単
タテヤマスギ大径材の構造利用技術の開発	H30～R02	〃
県産材製材品データベースの構築	H29～R01	受託
圧縮木材等を用いた公共建築物用スギ内装建具の開発	H29～H30	共同
スギ外装材の高耐候塗装技術の開発	H29～R01	〃
白色系人工木デッキの長期耐久性評価	H29～H30	〃
県産広葉樹を使用した高機能性造作材の開発	H30	〃
(地域木材産業と連携した安全・安心な木造建築技術の開発)		
圧縮木材等を活用した既存建物の耐震補強に関する研究	H28～H30	県単
金属銅等の木材腐朽菌に対する抗菌特性の検討	H29～R01	受託
耐震性の高いCLT構造を実現するための接合部の研究	H30	共同
(木質系バイオマスの利用技術の開発)		
蒸煮竹材を活用した高靱性木質スプリングの開発	H28～H30	県単
スギ樹皮の燃料化及び有用成分の抽出技術の開発	H28～H30	〃
マイクロファイバー化混練による高機能性WPCの開発	H29～R01	共同
スギ樹皮を用いた防草資材の開発	H28～R01	〃

(イ)試験地の概要

テーマ名	所在地	面積(m ²)	設定年度	備考
耐久性試験	射水市黒河新4940 農林水産総合技術センター 木材研究所構内	400	S55	カラマツ, エゾマツ, ベイツガ タテヤマスギ, マアテ (防腐剤の効果試験)

20 付 表

(1) 森林・林業行政年表

年 度	森 林 ・ 林 業 の 施 策	森 林 ・ 林 業 の 施 策
	国	富 山 県
26	<ul style="list-style-type: none"> ・ 森林整備保全事業計画策定 ・ 福島森林・林業再生に向けたシンポジウム開催(12月6日) ・ CLT(直交集成版)普及に向けたロードマップ作成 ・ 「気候変動枠組条約 第20回締約国会議(COP21)」、「京都議定書第10回締約国会合(CMP10)」ペルー リマで開催 ・ グリーン購入法に基づく特定調達品目に合板型枠が追加 	<ul style="list-style-type: none"> ・ 木質バイオマス発電施設起工式(4月14日) ・ 第68回全国植樹祭 基本計画等策定業務プロポーザル審査会(7月14日) ・ 森林基幹道水北線開通式(7月31日) ・ 海岸林を育む集い(10月12日) ・ 東種(講和)県営林契約更新(10月26日) ・ 林産物流通センター開設40周年 ・ 優良無花粉スギ「立山 森の輝き」首都圏植樹活動(11月栃木県宇都宮市、3月東京都青梅市) ・ 第68回全国植樹祭 式典開催会場が魚津桃山運動公園に決定(11月14日) ・ 山田鍋谷県行造林立木売払い(11月27日) ・ 英国オックスフォード大学付属植物園へ「立山 森の輝き」の種子を贈呈(2月27日) ・ 木質バイオマス発電施設竣工式(3月23日)
27	<ul style="list-style-type: none"> ・ 第11回 国連森林フォーラム(UNFF11)の開催(5月) ・ ミラノ国際博覧会で木材利用の魅力を発信(5月～10月) ・ 「気候変動枠組条約(UNFCCC)第21回締約国際会議(COP21)」で、法的枠組みである「パリ協定」が採択 ・ 木材自給率が30%台まで回復(H26年データを公表) ・ 国有林の保護林制度が創設から100年 ・ 「総合的なTPP関連政策大綱」の策定 	<ul style="list-style-type: none"> ・ ヨーロッパクロマツ「トールキンツリー」種まき式(4月9日) ・ 森づくりタウンミーティングを県内3箇所で開催(6月6日ほか) ・ とやまの森・人・技のフェスタ開催(8月8日) ・ 第35回全国豊かな海づくり大会を射水市で開催(10月25日) ・ 県民参加の森づくりフォーラム開催(11月14日) ・ 山のみち宮崎蛭谷線宮崎工区開通式(11月20日) ・ 第68回全国植樹祭 宿泊輸送等プロポーザル審査委員会(3月4日) ・ 優良無花粉スギ「立山 森の輝き」展示林造成[埼玉県 寄居町](3月23日)
28	<ul style="list-style-type: none"> ・ 改正森林法の公布(林地台帳制度の創設ほか) ・ 新たな「森林・林業基本計画」の策定 ・ 国の庁舎で初めて「CLTを本格活用した庁舎整備」を開始 ・ 木材自給率が5年連続で上昇し、33.3%に ・ 「第3回持続可能な森林経営に関する日中韓三か国対話」の開催 	<ul style="list-style-type: none"> ・ 第68回全国植樹祭プレ大会(第17回とやま森の祭典)を魚津桃山運動公園で開催(5月22日) ・ 富山県税条例の一部改正により水と緑の森づくり税延長決定(6月22日) ・ 富山県森づくりプラン(平成29年度から平成38年度)策定(9月8日) ・ とやまの森づくりフェスタを県民公園太閤山ランドで開催(9月17日) ・ 富山県産材利用促進条例制定(9月30日) ・ 森林基幹道「祖父岳線」開通式(10月31日) ・ 第51回全国木材産業振興大会を県民会館大ホールで開催(11月10日) ・ 神通川地域森林計画の樹立、庄川地域森林計画の変更(12月26日)
29	<ul style="list-style-type: none"> ・ 平成29年7月九州北部豪雨に伴う流木災害等発生 ・ 日EU・EPA交渉の大枠合意 ・ 税制改正で森林環境税及び森林環境譲与税の創設決定 	<ul style="list-style-type: none"> ・ 第46回全国林業後継者大会を宇奈月国際会館セレネで開催(5月27日) ・ 第68回全国植樹祭を魚津桃山運動公園で開催(5月28日) ・ 富山県産材利用促進会議(第一回)(6月8日) ・ 県産材の利用促進に関する基本計画策定(10月) ・ 第68回全国植樹祭御製碑除幕式(3月21日)
30	<ul style="list-style-type: none"> ・ 「森林経営管理法」が成立 ・ 平成30年7月豪雨による山腹崩壊等発生(広島ほか) ・ 「全国森林計画」の策定 ・ 「森林環境税及び森林環境譲与税に関する法律」が成立 	<ul style="list-style-type: none"> ・ とやま県産材需給情報センター設立総会(4月26日) ・ とやま森と木のフェスタを県民公園太閤山ランドで開催(5月20日) ・ 中央植物園とオックスフォード大学附属植物園覚書調印式(6月7日) ・ 新たな「富山県森林・林業振興計画」の策定(3月29日)

(2)とやま森林浴の森、箇所一覧及び箇所位置図

番号	名 称	面積 (ha)	所 在 地	備 考
1	あさひ城山	54.0	朝日町宮崎	
2	三峯グリーンランド	118.0	朝日町笹川	
3	舟見ふるさとの森	354.7	入善町舟見	
4	松尾金毘羅社の森	19.8	黒部市宇奈月町下立	
5	うなづき湖周辺森林浴の森	117.5	黒部市宇奈月温泉大尾	
6	嘉例沢森林公園	145.0	黒部市嘉例沢	
7	天神山	3.9	魚津市小川寺	
8	升方城址	7.0	魚津市升方	
9	行田公園	6.5	滑川市上小泉	
10	さっか・おおやま	14.7	上市町眼目	
11	馬場島	31.3	上市町伊折	
12	大観峰自然公園	46.7	立山町四谷尾・虫谷	
13	大辻山山麓森林公園	110.0	立山町芦峯寺	
14	称名溪谷	207.0	立山町芦峯寺	
15	立山美女平	177.2	立山町芦峯寺ブナ坂	☆
16	とやま健康の森 グリーンパーク吉峰	33.6	立山町吉峰	
17	あわすの平	410.0	富山市大山地域亀谷・粟巣野・極楽坂	
18	ありみね	576.0	富山市有峰	
19	浜黒崎海岸松林	40.0	富山市浜黒崎	
20	呉羽丘陵	7.5	富山市呉羽町	
21	古洞森林水公園	81.0	富山市三熊	
22	寺家公園	6.7	富山市寺家	
23	猿倉山森林公園	26.8	富山市舟倉	
24	常虹の滝	58.1	富山市猪谷	
25	割山森林公園天湖森	14.0	富山市割山	
26	富山市婦中ふるさと自然公園	27.8	富山市婦中町羽根	
27	ねいの里の森	12.9	富山市婦中町吉住	
28	城ヶ山公園	15.3	富山市八尾町城ヶ山	
29	21世紀の森	45.0	富山市八尾町杉ヶ平	
30	牛岳自然の森	115.0	富山市山田小谷	
31	新港の森	25.0	射水市作道・二の丸 高岡市姫野・金屋	
32	太閤山ランド	118.1	射水市黒河	
33	薬勝寺池公園	19.7	射水市中太閤山	
34	櫛田神社	5.8	射水市串田	
35	二上山	130.4	高岡市二上山	
36	太田自然休養 村の森	159.0	高岡市太田	
37	高岡古城公園	20.8	高岡市古城	
38	三千坊の森	119.0	高岡市山川	
39	阿尾森林公園	83.0	氷見市阿尾	廃園
40	森寺城跡 公園	120.0	氷見市森寺	

番号	名称	面積 (ha)	所在地	備考
41	臼が峰園地	2.2	氷見市床鍋	
42	西山森林公園	210.0	高岡市福岡町西五位・赤丸	
43	五位ふれあいの森	170.0	高岡市福岡町五位	
44	城山メルヘンの森	45.0	小矢部市城山	
45	くりから史跡の森	376.2	小矢部市埴生	
46	となみ増山城跡 公園	48.0	砺波市増山	
47	県民公園頼成の森	115.0	砺波市頼成	☆
48	グリーンシャワーの降る森	238.5	砺波市庄川町湯谷・湯山	
49	閑乗寺公園	23.4	南砺市井波外2入会	
50	八乙女山の森	86.8	南砺市井波外4入会	
51	安居の森	20.1	南砺市安居	
52	つくばね森林公園	162.2	南砺市蓑谷・林道	
53	桜ヶ池公園	76.5	南砺市立野原東	
54	医王山	120.0	南砺市舘	
55	刀利自然休養林	30.0	南砺市刀利	
56	中村合掌文化の森	75.0	南砺市利賀村上百瀬	
57	ロンレー東山の森	221.0	南砺市利賀村岩渕・上島・坂上	
58	山の神ブナ原生林	14.5	南砺市利賀村阿別当	
59	五箇山合掌の森	207.9	南砺市相倉・上梨・田向	
60	ブナオ	4.2	南砺市西赤尾	

資料 県森林政策課調(平成13年度選定)

注1: ☆印は全国森林浴100選選定地



(3)とやま花の名所、箇所一覧

平成30年12月現在

箇所番号	ところ・問い合わせ先	みごろ※	あんない
1	護国寺 (朝日町境) 護国寺(0765-83-3157) 朝日町商工観光課(0765-83-1100)	ジャクナゲ 4月下旬～5月上旬	石楠花寺として親しまれています。自然の地形を生かした池泉回遊式風の庭園があり、ジャクナゲのほかツツジやサツキも楽しめます。
2	あさひ城山公園 (朝日町元屋敷) 朝日町農林水産課(0765-83-1100)	サクラ 4月中旬～下旬 ツツジ 4月下旬～5月中旬	朝日県立自然公園内にあり、日本海をバックにピンク色の花が山を染める春が一番美しく、サクラのあとはツツジが彩りを添えます。
3	ハーバルバレーおがわ (朝日町山崎) 朝日町建設課(0765-83-1100)	ハーブ 5月下旬～8月上旬	ラベンダーやペパーミントなど50種約4万株のハーブが次々に咲き、芳香を漂わせるハーブ園です。
4	舟川べり (朝日町舟川新) 朝日町商工観光課(0765-83-1100)	サクラ 4月上旬	地区住民の皆さんが大切に育てた桜並木です。残雪の山なみ、色鮮やかなチューリップ畑や菜の花畑、そして満開のサクラが重なる風景美「あさひ舟川春の四重奏」が楽しめます。
5	小摺戸神明社と下山八幡社 (入善町小摺戸、下山) 入善町教育委員会事務局(0765-72-1100)	フジ 5月中旬	小摺戸のフジは樹齢200～300年、幹周り2.8mの大フジで大蛇が躍り出たような形をしています。下山のフジは幹周り2.3mの大フジで境内を覆うように枝が広がっています。「田植え花」として親しまれています。
6	宮野運動公園 (黒部市宮野) 宮野運動公園管理事務所(0765-54-1236)	サクラ 4月中旬～下旬	自然に恵まれた宮野丘陵に位置し、野球場などが整備されサクラとともに市民の憩いの場となっています。黒部扇状地、富山湾、晴天時には遠く能登半島が一望できます。
7	長引野丘陵 (魚津市長引野) 魚津市農林水産課(0765-23-1034)	ユリ 7月上旬～下旬	ユリ見本園では、各種のユリが芳香を漂わせます。
8	黒部峡谷 (黒部市宇奈月町奥山ほか) 黒部市農林整備課(0765-54-2604)	新緑 5月上旬～中旬 紅葉 10月下旬～11月上旬	黒部峡谷は中部山岳国立公園に指定されており、深山峡谷の神秘的な地形に新緑・紅葉が映える峡谷美は絶景です。
9	行田公園 (滑川市上小泉) 滑川市公園緑地課(076-475-2111)	ハナショウブ 6月中旬～下旬	市街地の中にあつて豊かな植生と生態系をとどめる貴重な公園で教育の森として市民に親しまれています。88品種、4万株のハナショウブが楽しめます。
10	富山県薬用植物指導センター(上市町広野) (076-472-0801)	ボタン 4月下旬～5月上旬 ジャクヤク 5月上旬～6月上旬	薬用植物の標本展示や薬草教室の開催など薬草知識の普及をすすめています。ボタン、ジャクヤク、ハーブ類など約750種の薬草が展示されています。
11	称名滝 (立山町芦峰寺) 立山町商工観光課(076-462-9971) 立山町観光協会(076-462-1001)	新緑 5月上旬～中旬 紅葉 10月上旬～下旬	日本一の落差350mを誇り、「日本の滝100選」にも選定されています。深く刻まれた岩壁、豊富な水流と新緑・紅葉が織りなす峡谷美は絶景です。
12	立山黒部アルペンルート(立山町芦峰寺) 富山県観光案内窓口(076-444-3200) 立山町観光協会(076-462-1001)	高山植物 6月中旬～8月上旬 紅葉 9月中旬～10月上旬	夏には高山植物のお花畑が広がり可憐な花を咲かせます。秋にはナカマド、カエデなどの紅葉が山肌を真っ赤に染め大自然のパノラマが楽しめます。
13	森林研究所樹木園・立山町吉峰山野草園(立山町吉峰) 富山県農林水産総合技術センター森林研究所(076-483-1511) グリーンパーク吉峰(076-483-2828)	新緑 5月上旬～下旬 紅葉 10月中旬～11月中旬 山野草 5月～10月	樹木園は、木の実の林、マツボックリの林、紅葉の林などがあり園路を散策しながら樹木の特徴が学べます。吉峰山野草園ではエビネ、ササユリなど四季折々に約200種の山野草が楽しめます。
14	常願寺川公園 (立山町利田) 富山県常願寺川公園管理事務所(076-463-2034)	サクラ 4月上旬～下旬	常願寺川の河川敷を利用したスポーツ広場などがある都市公園で、立山連峰をバックに眺める約500本のサクラはみごとです。
15	ありみね湖 (富山町有峰) 富山県有峰森林文化村(076-482-1420(5月～11月))	新緑 6月上旬～下旬 紅葉 10月上旬～下旬	県立自然公園、国民保養地に指定されている名勝地で自然探勝に最適です。薬師岳をバックに眺める有峰湖、プナ・ミズナラ・モミジなどの新緑・紅葉は絶景です。
16	常西用水ブロムナード (富山市上滝ほか) 富山市土木事務所建設課 (076-468-1329)	サクラ 4月中旬	桜並木が約1kmにわたり植栽されています。咲きこぼれる桜並木の狭間から望む立山連峰は印象的です。用水には佐々堤や石張水路の遺構もあります。
17	寺家公園 (富山市寺家) 富山市土木事務所建設課 (076-468-1329)	サクラ 4月中旬～下旬 ツツジ 5月上旬～中旬 紅葉 10月下旬～11月中旬	京都の嵐山を模した公園で眺望に優れ、サクラ、ツツジ、紅葉など四季折々の花木が楽しめます。
18	神通峡県定公園 (富山市(旧大沢野町・旧細入村)) 富山県自然保護課(076-444-3398)	新緑 4月中旬～5月中旬 紅葉 11月上旬～中旬	片路峡と呼ばれる鋭いV字谷の造形の中に、芽吹きの新緑、色鮮やかな紅葉が神通川の澄んだ緑色の流れに映える景色は絶景です。
19	八尾神通さくら堤(富山市八尾町中神通・西神通) 富山市観光政策課(076-443-2072)	サクラ 4月上旬～中旬	神通川の中州をとり囲むように植えられたサクラの大回廊です。近くには城生城址や天狗の貝塚など歴史的な名所もあります。
20	城ヶ山公園 (富山市八尾町諏訪町) 富山市土木事務所建設課(076-468-1329)	サクラ 4月中旬～下旬 ツツジ 5月上旬～下旬	山頂一帯は眺望に富み、立山連峰、富山平野、富山湾を眺めながらサクラ、ツツジが楽しめます。
21	小井波 (富山市八尾町小井波) 富山市八尾教育行政センター(076-454-3329)	ミズバショウ 4月下旬～5月上旬	標高470mと低いところに群生している珍しいミズバショウです。富山市の天然記念物にも指定されています。
22	富山市営農サポートセンター(富山市月岡町) (076-429-4504)	草花、花木 通年	富山市の花ツバキを集めた椿園などの花木園、花壇、芝生広場などを備え、1年を通して植物を楽しめます。 ※当施設利用者に限り公開しています。
23	磯部・松川堤 (富山市磯部町ほか) 富山市公園緑地課(076-443-2110)	サクラ 4月上旬～中旬	市街を流れる松川べりは水と緑の河川公園として市民に親しまれ、サクラ、ツツジ、ヒガンバナなど四季折々の花や緑が楽しめます。
24	富山市民俗民芸村 (富山市安養坊) 富山市公園緑地課(076-443-2110) 富山市民族民芸村(076-433-8270)	ツバキ 3月下旬～4月下旬	富山市の花木のツバキが130種集められています。花や緑のなか歴史や文化にも触れることができます。
25	呉羽丘陵 (富山市呉羽町) 富山市公園緑地課(076-443-2110)	ナシ 4月下旬	200haのナシ畑一面にナシの花が白いジュウタンを敷きつめたように咲きます。
26	富山県中央植物園 (富山市婦中町上善田) (076-466-4187)	世界の植物 通年 日本の植物	屋外展示園、5棟の温・冷室などを備え、植物の観賞、栽培、保存、調査・研究の機能を有する総合的植物園です。中国雲南省をはじめとする世界の植物や日本の植物が観賞できます。
27	富山市婦中ふるさと自然公園 (富山市婦中町羽根) 富山市農林事務所農地林務課(076-468-2171)	サクラ 4月中旬 ツツジ 5月中旬～下旬 ハナショウブ 6月中旬～7月上旬	広場や菖蒲園、遊歩道が整備されサクラ、ツツジ、ハナショウブなど四季を通して花と緑が楽しめる公園です。立山連峰や富山平野の眺望も良く各願寺や王塚古墳など歴史的遺産も多くあります。
28	県公園太閤山ランド (射水市黒河) 太閤山ランド管理センター (0766-56-6116)	サクラ 4月中旬 アジサイ 6月下旬～7月上旬 ヘメロカリス 6月下旬～7月中旬	県内最大の都市公園で、四季を通して花が咲き、なかでもアジサイは50品種2万株を有し、日本海側有数の規模を誇ります。サクラ、ヘメロカリスも見ごたえがあります。

※みごろは、過去の標準的な開花時期を参考に記載しています。詳しくは、問い合わせ先に確認して下さい。

箇所番号	ところ・問い合わせ先	みごろ※	あな
29	高岡古城公園 (高岡市古城) 高岡古城公園管理事務所 (0766-20-1563)	サクラ 4月上旬～中旬 紅葉 11月上旬～中旬 ヤブツバキ 2月上旬～4月下旬	高岡市中心部に位置し大きな水濠を有する城址で、春にはサクラ、夏には生い茂る木々、秋には紅葉、冬にはツバキと四季折々の花木が水面に影を落とす風情を楽しめます。
30	高岡おとぎの森公園 (高岡市佐野・上黒田) 高岡おとぎの森公園管理事務所 (0766-28-6500)	バラ 5月下旬～10月下旬 四季の草花 5月上旬～10月下旬 (ワイルドフラワー)	平成8年の「第13回全国都市緑化とやまフェア」のメイン会場で、中央には千保川が流れバラ園やワイルドフラワーの花畑などがあり、花と緑と水に親しめる総合公園です。
31	水道つつじ公園 (高岡市笹八口) 高岡市上下水道局総務課 (0766-20-1623)	サクラ 4月中旬～下旬 ツツジ 5月上旬～6月上旬	三千坊の丘陵地に位置し、射水・砺波平野、遠くは立山連峰が望めます。15,000本のツツジが咲き誇り、200本のサクラのトンネルもみごとです。
32	高岡伏木・勝興寺(高岡市伏木古国府) 高岡市観光交流課 (0766-20-1301) 勝興寺 (0766-44-0037)	ツバキ 2月中旬～4月下旬	雲龍山勝興寺は浄土真宗本願寺派の古刹で、奈良時代以来越中の国府が置かれていたところとして知られています。境内には約1,000本のツバキが群生し、別名「ツバキ寺」と呼ばれています。
33	光久寺茶庭 (氷見市飯久保) 光久寺 (0766-91-1690)	ツツジ 5月上旬～中旬	浄土真宗の古刹光久寺の茶庭は、江戸時代の加賀藩御用造園師駒造作の築山泉水庭として有名です。ツツジのほかスイレン、池に映える紅葉と四季折々の姿が満喫できます。
34	下田子藤波神社 (氷見市下田子) 氷見市商工観光課 (0766-74-8106)	フジ 5月中旬	大伴家持が咲き誇る藤のみごとさを歌に詠んだとされています。花房を垂れた静かな美しさを昔をしのばせます。
35	氷見市海浜植物園 (氷見市柳田) (0766-91-0100)	ハマナス 6月上旬～7月下旬 海浜植物 通年	海浜植物の専門植物園で、ハマナスなど日本各地の海浜植物や、温室では亜熱帯植物などが観賞できます。
36	十二町潟水郷公園 (氷見市十二町) 氷見市海浜植物園・花みどり推進室 (0766-91-7117)	オニバス 8月上旬～下旬 花蓮 6月下旬～8月下旬	貴重な歴史性と自然を活かした都市公園です。国指定の天然記念物オニバスの発生地である十二町潟や花蓮などの水生植物が観察できます。
37	朝日山公園 (氷見市幸町) 氷見市海浜植物園・花みどり推進室 (0766-91-7117)	サクラ 4月中旬 ツツジ 5月上旬～中旬	市街地中央の高台に位置し、展望台からは市街地、有磯の海、立山連峰の大パノラマが楽しめます。サクラのトンネルや氷見市の花木ツツジが公園に彩りを添えます。
38	老谷の大つばき(氷見市老谷) 氷見市教育委員会教育総務課 (0766-74-8211) ※開花情報提供不可	ツバキ 老谷 4月上旬～中旬	老谷の大つばきは、ヤブツバキとして、単独樹幹では太さ日本一と言われています。
39	岸渡川堤桜並木 (高岡市福岡町福岡新) 高岡市産業建設課(0766-64-1426)	サクラ 4月中旬	咲きこぼれる約1,000本のサクラがピンクのトンネルをつくり、その姿を川面に映し流れる岸渡川の水辺は町民の憩いの場となっています。「福岡さくらまつり」も開催されます。
40	小矢部河川公園 (小矢部市西福町) 小矢部市商工観光課 (0766-67-1760)	ハナショウブ 6月中旬～下旬	小矢部川の河川敷には菖蒲園のほか運動広場、芝生広場も整備され市民の憩いの場となっています。「菖蒲まつり」も開催されます。
41	俱利伽羅県定公園(小矢部市松永) 小矢部市商工観光課 (0766-67-1760)	サクラ 4月下旬～5月上旬	俱利伽羅県定公園は源平の古戦場、旧北陸道などの史跡名所として親しまれています。約6,000本のヤエザクラがみごとな花を咲かせます。
42	砺波チューリップ公園・花総合センター (砺波市花園町、高道) チューリップ四季彩館 (0763-33-7716) 富山県花総合センター (0763-32-1187)	チューリップ 4月下旬～5月上旬 各種草花 通年	砺波チューリップ公園では、春にチューリップフェアを開催するほか、チューリップ四季彩館ではチューリップが四季を通して楽しめます。(世界唯一の施設です。)富山県花総合センターは栽培技術や花壇づくりなど花の情報発信の中心施設で、展示温室もあり園芸植物を中心に約1,000種の四季折々の植物が観賞できます。
43	県民公園頼成の森水生植物園(砺波市頼成) 頼成の森管理事務所 (0763-37-1540)	ハナショウブ 6月中旬～下旬	600品種70万株のハナショウブをはじめスイレン、ハス、コウホネなど湿地の植物が植栽され、全国に誇る規模の水生植物園です。「花しょうぶ祭り」も開催されます。
44	となみ夢の平スキー場 (砺波市五谷) 夢の平コスモス荘 (0763-37-2323) となみ夢の平スキー場 (0763-37-1575)	コスモス 10月上旬～中旬	夢の平スキー場のゲレンデに100万本のコスモスがジョウワを敷きつめたように咲き誇ります。「となみ夢の平コスモスウォッチング」も開催されます。
45	舟戸公園 (砺波市庄川町金屋ほか) 庄川水記念公園 (0763-82-5696)	サクラ 4月上旬～中旬	ヤマザクラやソメイヨシノが水辺に競い合います。庄川右岸には、山々を彩る県内では珍しい自生のエドヒガンザクラがうす紅色の花を咲かせます。
46	高瀬遺跡公園 (南砺市高瀬) 井波歴史民俗資料館 (0763-82-5050)	ハナショウブ 6月中旬～下旬	高瀬遺跡公園は平安時代初期の荘園遺跡として国の史跡に指定されています。園内に造られた曲水と水面に映える兩岸のハナショウブの風情豊かな様子が楽しめます。
47	南砺市園芸植物園 (南砺市柴田屋) (0763-22-8711)	キク 11月上旬 キク科植物 通年	南砺市福野地域は古くから電照菊の生産が盛んです。南砺市園芸植物園には国内外のキク科の植物約300種が展示され一年を通して楽しめます。「南砺菊まつり」も開催されます。
48	ふくみつ河川公園(南砺市福光) 南砺市農林課 (0763-23-2016)	サクラ 4月上旬～下旬	南砺市福光の中心部を流れる小矢部川の河川敷を利用した都市公園でテニスコートなどが整備されています。両岸には2kmの桜並木があり、ピンクのトンネルをくぐる人々ににぎわいます。
49	縄ヶ池 (南砺市養谷) 南砺市農林課 (0763-23-2016)	ミズバショウ 5月中旬	県の天然記念物に指定されているミズバショウの大群生地です。標高1,000m以下の群生地としては日本の南西端とされ学術的にも高い価値をもっています。
50	たいら道谷高原 (南砺市梨谷) 南砺市平行政センター (0763-66-2131)	紅葉 10月下旬～11月中旬	五箇山県立自然公園の中にあり、近くには世界遺産の相倉合掌造り集落など重要な文化財が点在しています。ヤマモミジなどの紅葉と山の岩肌とのコントラストが美しく紅葉の名所となっています。
51	庄川峡・桂湖 (砺波市庄川町、南砺市桂) 庄川水記念公園 (0763-82-5696) 南砺市上平行政センター (0763-67-3211)	新緑 4月上旬～5月中旬 紅葉 10月上旬～11月中旬	庄川峡は溪谷美とともに紅葉の名所としても知られています。庄川の澄んだ流れに映える新緑・紅葉が美しくドラマチックな溪谷美が楽しめます。桂湖は境川ダムのダム湖で、オートキャンプ場や遊歩道などが整備されています。一帯は白山国立公園、五箇山県立自然公園に指定されており、ブナ、ミズナラなどの自然林が残されています。

※みごろは、過去の標準的な開花時期を参考に記載しています。詳しくは、問い合わせ先に確認して下さい。

資料 県森林政策課調(平成9年度選定)

(4) さくらの名所 箇所一覧

平成30年12月現在

No.	さくらの名所	所在地	問い合わせ先	電話番号	品種名
1	あさひ城山公園	朝日町元屋敷	朝日町農林水産課	0765-83-1100	ソメイヨシノ、サトザクラウコン
2	舟川べり	朝日町舟川新	朝日町商工観光課	0765-83-1100	ソメイヨシノ
3	浄蓮寺・念興寺の桜	入善町上野・舟見	浄蓮寺 念興寺	0765-72-1213 0765-78-1252	コシノフクカサネ
4	黒部川堤防桜堤	入善町浦山新	入善町住まい・まちづくり課	0765-72-3837	ソメイヨシノ
5	明日の大桜	黒部市宇奈月町明日	黒部市農林整備課	0765-54-2604	エドヒガン
6	月訪の桜	黒部市宇奈月町浦山	黒部市農林整備課	0765-54-2604	エドヒガン
7	宮野運動公園	黒部市宮野	宮野運動公園管理事務所	0765-54-1236	ソメイヨシノ、サトザクラ
8	前沢ガーデン 桜花園	黒部市前沢谷	YKK(株)のホームページ		エドヒガン、ヤマザクラほか
9	百年桜(旧 三日市小学校)	黒部市三日市	黒部市農林整備課	0765-54-2604	ソメイヨシノ
10	松倉城跡	魚津市鹿熊	魚津市教育委員会	0765-23-1045	ヤマザクラ
11	魚津桃山運動公園	魚津市出字桃山	魚津桃山運動公園事務所 (魚津市体育協会)	0765-22-6999	ソメイヨシノ
12	魚津市総合公園	魚津市三ヶ	魚津市施設管理公社	0765-24-9578	ソメイヨシノ、サトザクラ
13	新川学びの森 天神山交流館	魚津市天神野新	新川学びの森天神山交流館	0765-31-7001	ソメイヨシノ、サトザクラ
14	行田公園	滑川市上小泉	滑川市公園緑地課	076-475-2111	ソメイヨシノ
15	剣折戸菊桜	上市町折戸	上市町産業課	076-472-1111	ツルギオロトキクザクラ
16	常願寺川公園	立山町利田	富山県常願寺川公園管理事務所	076-463-2034	ソメイヨシノ、サトザクラ
17	富山県農林水産総合技術センター森林研究所・樹木園	立山町吉峰	富山県農林水産総合技術センター 森林研究所	076-483-1511	ソメイヨシノ、サトザクラほか 100品種以上
18	立山黒部アルペンルートのタカネザクラ	立山町芦峯寺	立山町商工観光課	076-462-9971	タカネザクラ
19	京坪川沿い	舟橋村海老江ほか	舟橋村生活環境課	076-464-1121	ソメイヨシノ
20	常西用水ブロムナード	富山市上滝ほか	富山市商工労働部観光政策課	076-443-2072	ソメイヨシノ
21	富山県立中央農業高等学校	富山市東福沢	富山県立中央農業高等学校	076-483-1911	ソメイヨシノ、サトザクラ
22	松川べり(松川公園・磯部堤・城址公園)	富山市磯部町～東田地方ほか	富山市建設部公園緑地課	076-443-2110	ソメイヨシノ、シダレザクラ
23	いたち川べり	富山市牛島新町～大泉	富山市建設部公園緑地課	076-443-2110	ソメイヨシノ
24	稲荷公園	富山市稲荷町	富山市建設部公園緑地課	076-443-2110	ソメイヨシノ、サトザクラほか
25	富岩運河環水公園・富岩運河	富山市湊入船町～蓮町	環水公園パークセンター 富山県富山港事務所	076-444-6041 076-437-7131	コシノヒガン、ソメイヨシノほか
26	富山県民会館分館 内山邸	富山市宮尾	内山邸	076-432-4567	ソメイヨシノ、ヤマザクラほか
27	神通川左岸堤防	富山市五福	富山土木センター施設管理課	076-444-8594	ソメイヨシノ
28	水墨美術館	富山市五福	富山県水墨美術館	076-431-3719	ベニシダレザクラ
29	五福公園	富山市五福	五福公園管理事務所	076-432-5073	ソメイヨシノ、オシマザクラほか
30	呉羽丘陵(城山・呉羽山・北代)	富山市安養坊ほか	富山市建設部公園緑地課	076-443-2110	エドヒガン、ソメイヨシノほか
31	富山市ファミリーパーク	富山市古沢	富山市ファミリーパーク	076-434-1234	ソメイヨシノ、ヤマザクラほか
32	太田川沿い	富山市赤田ほか	富山市建設部公園緑地課	076-443-2110	ソメイヨシノ
33	春日温泉郷	富山市春日	富山市商工労働部観光政策課	076-443-2072	ソメイヨシノ
34	寺家公園	富山市寺家	富山市土木事務所建設課	076-468-1329	ソメイヨシノ、サトザクラ
35	神通川さくら堤・塩の千本桜	富山市八尾町西神通・中神通、富山市塩	富山市商工労働部観光政策課	076-443-2072	ソメイヨシノ

No.	さくらの名所	所在地	問い合わせ先	電話番号	品種名
36	城ヶ山公園	富山市八尾町諏訪町	富山市土木事務所建設課	076-468-1329	ソメイヨシノ、ヤマザクラほか
37	富山県中央植物園	富山市婦中町上饗田	富山県中央植物園	076-466-4187	ソメイヨシノほか120品種
38	富山市婦中ふるさと自然公園	富山市婦中町羽根	富山市農林事務所農地林務課	076-468-2171	ソメイヨシノ
39	いこいの村	富山市婦中町細谷	いこいの村磯波風	076-469-5770	ソメイヨシノ、サトザクラほか
40	鎌倉八幡宮の大桜	富山市山田鎌倉	富山市婦中教育行政センター	076-465-2703	エドヒガン
41	内川べり	射水市八幡町・中新湊・二の丸町	射水市都市計画課	0766-51-6680	ソメイヨシノ
42	新港の森 さくらひろば	射水市作道・高岡市金屋	新港の森管理事務所	0766-84-0950	ソメイヨシノ、オオシマザクラ
43	下条川べり	射水市三ヶほか	射水市用地・河川管理課	0766-51-6681	ソメイヨシノ
44	太閤山ランド	射水市黒河	太閤山ランド管理センター	0766-56-6116	ソメイヨシノ
45	薬勝寺池公園	射水市中太閤山	射水市都市計画課	0766-51-6680	ソメイヨシノ
46	東洋紡績(株)富山事業所庄川工場	射水市犬内	東洋紡績(株)富山事業所庄川工場	0766-52-2323	ソメイヨシノ
47	高岡古城公園	高岡市古城	高岡古城公園管理事務所	0766-20-1563	コシノヒガン、ソメイヨシノほか
48	水道つつじ公園	高岡市笹八口	高岡市上下水道局総務課	0766-20-1623	ソメイヨシノほか
49	千保川沿い	高岡市清水町～下黒田	高岡市花と緑の課	0766-20-1417	ソメイヨシノ
50	二上山公園(城山園地)	高岡市東海老坂	高岡市花と緑の課	0766-20-1417	サトザクラ、キンキヤマザクラほか
51	岸渡川堤桜並木	高岡市福岡町福岡新	高岡市産業建設課	0766-64-1426	ソメイヨシノ
52	駒つなぎ桜	氷見市栗原	氷見市花みどり推進室	0766-91-7117	エドヒガン
53	余川古寺の桜	氷見市余川	氷見市花みどり推進室	0766-91-7117	エドヒガン
54	上久津呂のツバキ・キクザクラ	氷見市上久津呂	氷見市花みどり推進室	0766-91-7117	ヒメクヅロキクザクラ
55	朝日山公園	氷見市幸町	氷見市花みどり推進室	0766-91-7117	ソメイヨシノ
56	湊川リバーウォーク	氷見市本町ほか	氷見市花みどり推進室	0766-91-7117	ソメイヨシノ
57	城山公園	小矢部市城山町	小矢部市商工観光課	0766-67-1760	ソメイヨシノ
58	俱利伽羅県定公園	小矢部市松永	小矢部市商工観光課	0766-67-1760	サトザクラ
59	浄教寺てまり桜	小矢部市興法寺	小矢部市商工観光課	0766-67-1760	ジョウキョウジテマリザクラ
60	砺波市上和田緑地・キャンプ場(和田川ダム湖畔)	砺波市上和田	砺波市B&G海洋センター	0763-37-1580	ソメイヨシノ、サトザクラ
61	庄川水記念公園(舟戸公園・水記念公園・弁財天公園)	砺波市庄川町金屋ほか	庄川水記念公園	0763-82-5696	コシノヒガン、ソメイヨシノ
62	砺波嵐山	砺波市庄川町庄ほか	庄川水記念公園	0763-82-5696	エドヒガン
63	城端別院 善徳寺	南砺市城端	城端別院善徳寺 城端観光案内所	0763-62-0026 0763-62-1821	シダレザクラ
64	向野のエドヒガン	南砺市野口	南砺市農林課	0763-23-2016	エドヒガン
65	桜ヶ池	南砺市立野原	南砺市農林課	0763-23-2016	ソメイヨシノ、サトザクラほか
66	大門川沿い	南砺市山見、高瀬ほか	井波観光案内所	0763-82-2539	ソメイヨシノ、サトザクラほか
67	干谷の宮桜	南砺市院瀬見	南砺市農林課	0763-23-2016	エドヒガン
68	赤祖父湖畔	南砺市川上中	南砺市農林課	0763-23-2016	ソメイヨシノ、サトザクラ
69	安居寺公園	南砺市安居	南砺市農林課	0763-23-2016	ソメイヨシノ
70	ふくみつ河川公園	南砺市福光	南砺市農林課	0763-23-2016	ソメイヨシノ、サトザクラ

資料 県森林政策課調(平成23年度選定)

(5)とやま水源の森、箇所一覧及び箇所位置図

番号	森林の名称	選定 基準	天然林と人工林の割合		水源の種類	主な見どころ
			天然林	人工林		
1	朝日小川水源の森 (朝日町)	①	90%	10%	朝日小川ダム	ブナやミズナラの新緑と紅葉 ダム湖周辺の公園・ハーブ園
2	杉沢の沢スギ (入善町)	④	100%	—	湧水	伏条更新の貴重な杉林・多様な植生 (国指定天然記念物)
3	舟見水源の森 (入善町)	③	62%	38%	渓流水	舟見山自然公園 ミズナラ林からヒメコマツへの変化
4	宇奈月水源の森 (黒部市)	①	95%	5%	渓流水	ブナやミズナラの新緑と紅葉 町名の由来地、温泉
5	嘉例沢森林公園 (黒部市)	②	90%	10%	湧水	ブナ林の宝庫、ワサビやカワモズクなど の水生植物、磨崖仏
6	古鹿熊水源の森 (魚津市)	①	90%	10%	角川ダム	ブナやミズナラの新緑と紅葉 雨乞いの本尊
7	行田公園 (滑川市)	②	70%	30%	湧水	市街地の中にある自然公園、ハナショウ ブ園、植物や野鳥の観察
8	千石川水源の森 (上市町)	①	85%	15%	上市川 第2ダム	コナラやミズナラの新緑と紅葉 千石森林公園、三枚滝
9	大岩水源の森 (上市町)	④	75%	25%	渓流水	火山の噴火による湖沼群 大岩山日石寺、そうめん
10	白岩川水源の森 (立山町)	①	55%	45%	白岩川ダム	ブナやミズナラの新緑と紅葉 ミズバショウの群生、国立立山少年自然の家
11	熊野川水源の森 (富山市)	①	90%	10%	熊野川ダム	ブナやミズナラの新緑と紅葉 ダム湖周辺の公園
12	下タ南部水源の森 (富山市)	③	66%	34%	渓流水及び 湧水	県下有数のスギの美林 野仏の里、神通峡
13	庵谷水源の森 (富山市)	④	70%	30%	渓流水	旧飛騨街道、庵谷峠からの展望、神通峡
14	白木峰水源の森 (富山市)	②	76%	24%	渓流水	ブナやチシマザサの群集、高原植物の宝庫 とやま21世紀の森
15	深道水源の森 (富山市)	④	73%	27%	渓流水	ブナ林の群生、ブナの新緑と紅葉、山菜採り 山田村指定文化財
16	古洞水源の森 (富山市)	②	95%	5%	古洞ダム	ダム周辺の多様な植生、野鳥の宝庫 山菜採り、自然活用村
17	笹尾池水源の森 (射水市)	③	42%	58%	笹尾池	渇水時にも涸れないため池、山菜の宝庫
18	太田水源の森 (高岡市)	②	90%	10%	与茂九郎池、 赤尾谷内池	二上山周辺最大のため池 太田自然休養村
19	桑の院水源の森 (氷見市)	③	53%	47%	桑の院池	農業の発展に貢献、縄文式土器の発掘
20	五位水源の森 (高岡市)	②	69%	31%	五位ダム	ダム湖周辺の景観 とやまふくおか家族旅行村
21	くりから水源の森 (小矢部市)	④	94%	6%	殖生大池	低山帯の貴重なブナ林 源平合戦の古戦場、殖生八幡宮
22	頼成・増山水源の森 (砺波市)	②	45%	55%	和田川ダム	郷土種のマヤママスギ 県民公園頼成の森、増山城址公園
23	庄川湯谷水源の森 (砺波市)	②	70%	30%	湧水	グリーンシャワーの降る森 牛獄ふるさと歩道、三段の滝
24	八乙女・不動滝水源の森 (南砺市)	③	40%	60%	渓流水	閑乗寺自然公園、不動滝、不動滝の霊水

番号	森林の名称	選定基準	天然林と人工林の割合		水源の種類	主な見どころ
			天然林	人工林		
25	妃の清水の森 (南砺市)	④	57%	43%	湧水	安居寺周辺の自然環境緑地公園
26	縄ヶ池水源の森 (南砺市)	②	84%	16%	縄ヶ池	ブナやミズナラの新緑と紅葉 ミズバショウの群生(県指定天然記念物)
27	槍の先水源の森 (南砺市)	④	71%	29%	湧水	コナラやミズナラの新緑と紅葉 医王山自然公園
28	臼中水源の森 (南砺市)	①	94%	6%	臼中ダム	ブナやコナラの新緑と紅葉 ロックフィルダム
29	水無山水源の森 (南砺市)	①	57%	43%	水無ダム	ミズバショウの群生、高山植物の宝庫 白木水無自然公園
30	籠渡水源の森 (南砺市)	④	53%	47%	湧水	樹齢300年のなだれ防止林 泉の大杉、庄川峡
31	桂湖水源の森 (南砺市)	①	99%	1%	堺川ダム	有峰、黒部に次ぐ人工湖 ダム湖周辺の公園施設、B級漕艇場

○「とやま水源の森」選定基準

- ①水道・用水等(ダム等)の取水源になっている森林
- ②レクリエーション・教養の場になっている森林
- ③水源かん養機能向上のための森林整備に適切にかつ積極的に実施されている森林
- ④歴史上、文化上価値の高い森林

(参考)全国「水源の森百選」選定箇所

凡例	森林の名称	天然林と人工林の割合		水源の種類	主な見どころ
		天然林	人工林		
▲	ありみね	88%	12%	有峰ダム	薬師岳の登山口、植物や野生動物の宝庫 有峰県立自然公園
●	利賀ふれあいの森	52%	48%	流水 (庄川)	樹齢300年のミズナラ、樹齢300年以上の 天然林、コウの貴水
■	赤祖父山のブナ林	100%	—	赤祖父池	ブナやミズナラの新緑と紅葉 へらブナ釣り、ユキツバキの名称

「とやま水源の森」箇所位置図



資料 森林政策課(平成8年度選定)

(6) 県市町村の木・花木・花の一覧

市 町 村 別	木	花木	花
富 山 県	タテヤマスギ	—	チューリップ
魚 津 市	マツ	ツツジ	カノコユリ
滑 川 市	マツ	ツツジ	キク
黒 部 市	ツガ、クルミ	ツバキ	サクラ
入 善 町	—	コブシ	チューリップ
朝 日 町	ヒメコマツ	—	ツツジ
富 山 市	ケヤキ	ツバキ	ヒマワリ
舟 橋 村	マツ	—	サツキ
上 市 町	トガ	サツキ	リンドウ
立 山 町	タテヤマスギ	サツキ	キク
高 岡 市	ツママ	サクラ	カタカゴ
射 水 市	トネリコ	アジサイ	カワラナデシコ
氷 見 市	ツママ	ツツジ	ユリ
小 矢 部 市	ミヤジマスギ	コウバイ	ハナショウブ
砺 波 市	スギ	エドヒガンザクラ	チューリップ
南 砺 市	—	—	—

資料 県森林政策課調

(7) 自然公園等の概要

(イ) 自然公園等現況表

種 別	箇所数	面積 (ha)	県土面積に 占める割合(%)	概 要
国立公園	2	79,173	18.64	中部山岳、白山
国定公園	1	1,005	0.24	能登半島
県立自然公園	6	45,376	10.68	朝日、有峰、五箇山、白木水無、医王山、僧ヶ岳
県定公園	17	16,829	3.96	神通峡、呉羽丘陵、高岡古城、倶利伽羅、 庄川峡、大岩眼目、松倉城跡、増山城跡、 夢の平、稲葉山・宮島峡、桜ヶ池、 八乙女山・閑乗寺、片貝、立山山麓、牛岳、 ふくおか西山森林、白が峰
自然環境保全地域	11	624	0.15	沢杉、縄ヶ池・若杉、愛本、東福寺、 神通峡、深谷、山の神、池の尻、 日尾御前、常楽寺、谷内谷
合 計	37	143,007	33.67	

(ロ) 自然公園の概要

区 分	名 称	面積(ha)	左のうち特別地域	指定年月日	関 係 市 町 村
国立公園	中部山岳	76,431	73,837	昭和9年12月4日	朝日町、黒部市、魚津市、 上市町、立山町、富山市 南砺市
	白 山	2,742	2,742	昭和37年11月12日	
	小 計	79,173	76,579		
国定公園	能登半島	1,005	964	昭和43年5月1日	高岡市、氷見市
県 立 自然公園	朝 日	9,623	9,355	昭和48年3月13日	朝日町
	有 峰	11,600	11,600	〃	富山市
	五 箇 山	3,856	3,275	〃	南砺市
	白木水無	11,554	6,473	昭和49年3月30日	富山市、南砺市
	医王山	2,943	1,548	昭和50年2月22日	南砺市
	僧ヶ岳	5,800	3,467	平成23年9月8日	魚津市、黒部市
	小 計	45,376	35,718		
合 計	9 か 所	125,554	113,261		

(ハ) 県定公園の概要

名 称	面積(ha)	指定年月日	関 係 市 町 村	備 考
神通峡	1,160	昭和42年10月7日	富山市	
呉羽丘陵	487	〃	富山市	一部都市公園と重複
高岡古城	22	〃	高岡市	都市公園と重複
倶利伽羅	758	〃	小矢部市	
庄川峡	835	昭和43年4月16日	砺波市	一部都市公園と重複
大岩眼目	2,880	昭和44年10月25日	上市町	
松倉城跡	1,083	平成4年3月26日	魚津市	
増山城跡	345	〃	砺波市	一部都市公園と重複
夢の平	221	〃	〃	
稲葉山・宮島峡	757	〃	小矢部市	
桜ヶ池	485	〃	南砺市	一部都市公園と重複
八乙女山・閑乗寺	633	〃	砺波市、南砺市	〃
片貝	2,290	平成17年8月17日	魚津市	
立山山麓	980	〃	富山市	
牛岳	2,431	〃	富山市、砺波市、南砺市	
ふくおか西山森林	740	〃	高岡市	
白が峰	722	〃	氷見市	
合 計	16,829			

資料 県自然保護課

(二) 自然環境保全地域の概要

名 称	場 所	面 積 (ha)	指定年月日	特別地区 指定年月日	野生動植物保護 地区指定年月日	主な保全対象
沢 杉 自然環境 保全地域	下新川郡入善町 吉原	2.67 (2.67)	昭48年10月20日 県告示 1,037号	昭51年12月25日 県告示 1,234号		黒部川末端扇状地の伏流水とサワスギ等の植生
縄ヶ池・若杉 自然環境 保全地域	南砺市大鋸屋	315.70	昭48年10月20日 県告示 1,037号			山地帯における池沼湿原のミズバショウ及びブナ、ミズナラの天然林
愛 本 自然環境 保全地域	黒部市宇奈月町 中ノ口	11.78 (1.89)	昭51年6月1日 県告示 548号	昭51年12月25日 県告示 1,234号		黒部川扇頂部の地形とウラジロガシ林
東福寺 自然環境 保全地域	滑川市東福寺	71.55	昭51年6月1日 県告示 548号			河岸段丘等の地形と安山岩で形成された節理の露頭
神通峡 自然環境 保全地域	富山市 寺津・片掛・庵谷	152.68 (45.04)	昭51年6月1日 県告示 548号	昭51年12月25日 県告示 1,234号		神通川のV字峡谷とウラジロガシ、アカシデ林
深 谷 自然環境 保全地域	富山市八尾町 深谷	8.48 (1.75) ((1.75))	昭53年7月11日 県告示 717号	昭53年12月14日 県告示 1,305号	昭53年12月14日 県告示 1,306号	オオミズゴケ、モウセンゴケ等の湿性植物の群生地とハッチョウトンボの生息地
山の神 自然環境 保全地域	南砺市利賀村 阿別当	12.50 (12.50)	昭54年8月7日 県告示 934号	昭55年1月5日 県告示 1号		ブナ、ミズナラの天然林
池の尻 自然環境 保全地域	魚津市二ヶ	1.36 (1.36)	昭56年1月17日 県告示 23号	昭56年2月12日 県告示 116号		県内最大のミズバショウの純群落とモリアオガエル、クロサンショウウオの繁殖地
日尾御前 自然環境 保全地域	富山市八尾町 内名	34.94 (34.94)	昭56年11月26日 県告示 1,210号	昭56年11月26日 県告示 1,212号		安山岩質凝灰岩の特異な地形と優れた天然林
常楽寺 自然環境 保全地域	富山市婦中町 千里	10.99 (0.70)	昭61年7月9日 県告示 1,046号	昭61年10月17日 県告示 1,567号		低山丘陵地にあるウラジロガシの天然林
やちのたに 谷内谷 自然環境 保全地域	南砺市利賀村 百瀬川	1.13 (0.19) ((0.19))	昭61年7月9日 県告示 1,046号	昭61年10月17日 県告示 1,567号	昭61年10月17日 県告示 1,568号	低山帯におけるオオミズゴケを中心とする湿性植物の群生地
計	11地域	623.78 (101.04) ((1.94))				

資料 県自然保護課

(注) () 内は特別地区面積、(()) 内は野生動植物保護地区面積。

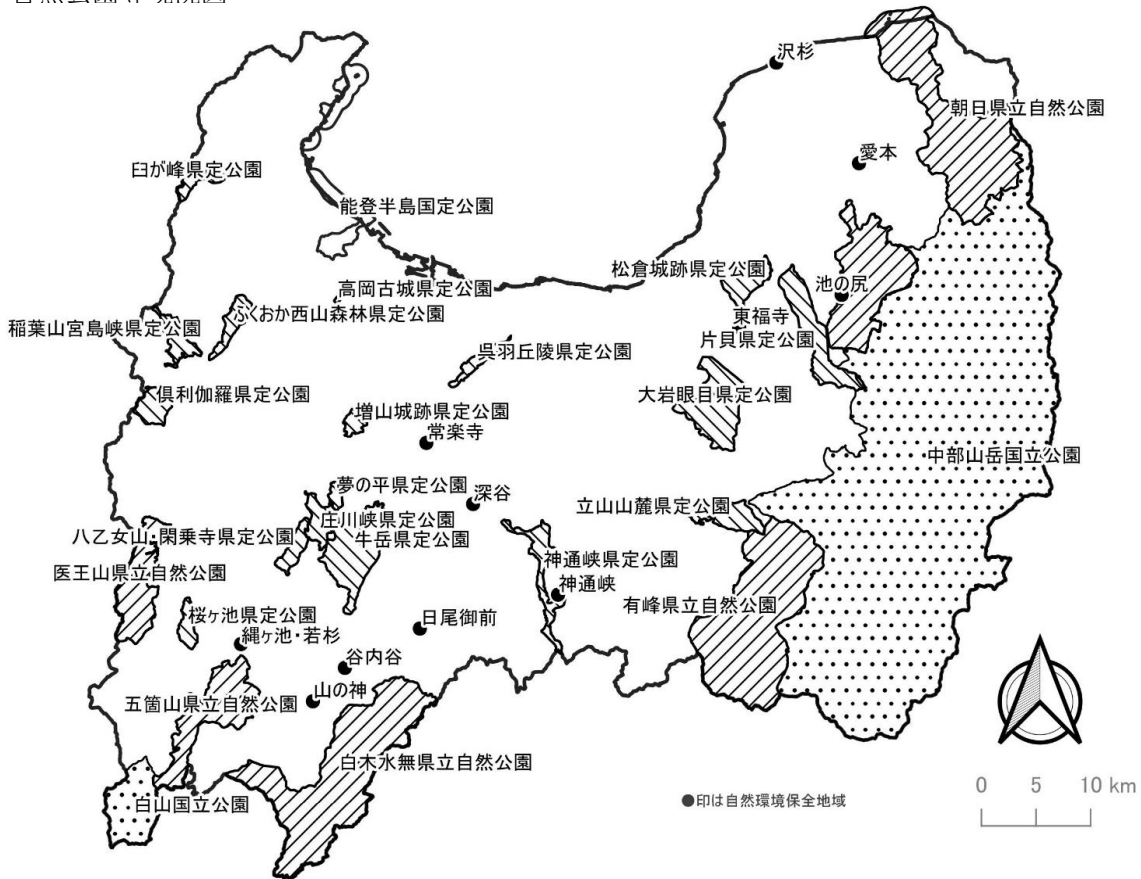
(ホ) 県民公園の概要

種別	名称	規模(ha)	設置の目的	開設年月
都市公園	県民公園新港の森	25	① 公害防止のためのグリーンベルトの確保 ② 県民の休息、散歩、遊戯、運動等総合的なレクリエーションの場の提供	昭57年10月
	県民公園太閤山ランド	117	県民に休息、散歩、遊戯、運動等総合的なレクリエーションの場の提供	昭58年7月
自然風致公園	県民公園頼成の森	115	県民に森林を生かした休養の場の提供	昭50年4月
	県民公園自然博物館「ねいの里」	15	県民に自然に関する学習の場の提供	昭56年6月
	県民公園野鳥の園	78	① 県民に自然探勝の場の提供 ② 野鳥の保護	昭60年10月
指定公園	中央サイクリングロード	延長約15km	県民公園と有機的かつ一体的に機能する公園	昭52年4月
(遊歩道)	公園街道	延長19km	県民公園を結ぶ自然歩道	昭58年4月

資料 県環境政策課、自然保護課、都市計画課

(注) 中央サイクリングロードには、富山市花ノ木から射水市黒河までの間、遊歩道が併設されている。

(ハ) 自然公園等現況図



(8) 林業関係事業等の市町村指定年度等一覧

令和2年3月31日時点

センター別	市町村別	地域森林計画 樹立・変更	市町村 森林整備 計画樹立・変更	山村振興対策		過疎 地域	豪雪対策	
				振興山村	山村振興 計画樹立		豪雪地帯	特別豪雪地帯
新 川	魚津市	H28	H28	松倉	S61		38	
	滑川市	H28	H28				38	
	黒部市	H28	H28					
	(黒部市)	—	—	東布施	S51		38	
	(宇奈月町)	—	—				38	46
	入善町	H28	H28				38	
	朝日町	H28	H28	宮崎、境 南保、山崎	H14	1	38	
富 山	富山市	H28	H28		H27			
	(富山市)	—	—				38	
	(大沢野町)	—	—				38	
	(大山町)	—	—	大山、福沢			38	46
	(八尾町)	—	—	卯花、野積 仁歩、大長谷			38	48
	(婦中町)	—	—				38	
	(山田村)	—	—	全域		1	38	46
	(細入村)	—	—			1	38	51
	舟橋村	—	—				38	
	上市町	H28	H28	大岩、白萩	H19		38	46
	立山町	H28	H28	東谷	R1		38	48
高 岡	高岡市	H30	H30		H29			
	(高岡市)	-	-				38	
	(福岡町)	-	-	五位山			38	
	氷見市	H30	H30			1	38	
	小矢部市	H30	R1				38	
	射水市	H30	R1					
	(新湊市)	—	—				38	
	(小杉町)	-	-				38	
	(大門町)	-	-				38	
	(下村)	—	—				38	
砺 波	砺波市	H30	H30					
	(砺波市)	-	-				38	
	(庄川町)	-	-				38	54
	南砺市	H30	H30		H27	1		
	(城端町)	-	-	叢谷		-	38	54
	(平村)	-	-	全域		-	38	46
	(上平村)	-	-	全域		-	38	46
	(利賀村)	-	-	全域		-	38	46
	(井波町)	-	-			-	38	
	(井口村)	-	-			-	38	
	(福野町)	-	-			-	38	
	(福光町)	-	-	西太美、太美山		-	38	54
	富山県							
	合計	14	14			4	35	13

資料 森林政策課ほか調

(9) 林業関係団体一覧

令和2年4月1日現在

団 体 名	代 表 者	郵便番号	所 在 地	電話番号	FAX番号
富山県森林組合連合会	代表理事 会長 伊東 尚志	930-2226	富山市八町6931	(076) 434-3351	(076) 434-1794
新川森林組合	代表理事 組合長 黒瀬 宗治	937-0012	魚津市東尾崎3415	(0765) 23-0111	(0765) 23-0633
立山山麓森林組合	代表理事 組合長 志鷹 新樹	930-1301	富山市馬瀬口86	(076) 483-1826	(076) 483-1836
婦負森林組合	代表理事 組合長 大窪 宏充	939-2337	富山市八尾町梅苑町1-95-1	(076) 454-5131	(076) 455-0600
富山県西部森林組合	代表理事 組合長 森松 亮	939-1732	南砺市荒木1230番地	(0763) 52-0670	(0763) 55-6533
富山県山林協会	会長 堂故 茂	930-0096	富山市舟橋北町4-19 県森林水産会館	(076) 441-5737	(076) 441-5714
(公社) とやま緑化推進機構	理事長 高木 繁雄	〃	〃	(076) 441-6186	(076) 433-6100
富山県樹苗緑化協同組合	理事長 加茂 輝隆	930-2226	富山市八町6931 富山県森林組合連合会内	(076) 434-3351	(076) 434-1794
富山県木材組合連合会	会 長 西村 亮彦	939-0311	射水市黒河新4940	(0766) 30-5101	(0766) 30-5102
富山県木材協同組合連合会	理事長 〃	〃	〃	〃	〃
富山県木材青壮年会	会 長 西村 元秀	〃	〃	〃	〃
林業・木材製造業労働災害防止協会 富山県支部	支部長 伊東 尚志	930-2226	富山市八町6931 富山県森林組合連合会内	(076) 434-3351	(076) 434-1794
(一社)富山県建設業協会	会 長 竹内 茂	930-0094	富山市安住町3-14 建設会館	(076) 432-5576	(076) 432-5579
富山県緑化造園土木協会	〃 加茂 輝隆	939-8206	富山市布瀬町2-4-16	(076) 423-1023	(076) 423-7400
(一社)富山県建築組合連合会	〃 松田 昇	939-8251	富山市西荒屋25-4	(076) 428-8255	(076) 428-8277
富山県県営林管理委員会	〃 嶋田 健治	930-2226	富山市八町6931 富山県森林組合連合会内	(076) 434-3351	(076) 434-1794
富山県林業研究グループ協議会	〃 中野 健	930-0004	富山市桜橋通り5-13富山興銀ビル4F 富山県森林政策課内	(076) 444-3387	(076) 444-4428
富山県水源林造林協議会	〃 田中 幹夫	930-2226	富山市八町6931 富山県森林組合連合会内	(076) 434-3351	(076) 434-1794
富山県林業構造改善協議会	〃 伊東 尚志	〃	〃	(076) 434-3351	(076) 434-1794
富山県林業用優良種苗 需給調整協議会	〃 山下 大樹	930-0004	富山市桜橋通り5-13富山興銀ビル4F 富山県森林政策課内	(076) 444-3389	(076) 444-4428
富山県林政協議会	〃 堀口 正	〃	〃	(076) 444-3388	〃
富山県森林審議会	〃 永田 信	〃	〃	(076) 444-3385	〃
富山森林管理署	署 長 門脇 裕樹	939-8214	富山市黒崎字塚田割591-2	(076) 424-4931	(076) 424-4934
国立研究開発法人 森林研究・整備機構 森林整備センター 富山水源林整備事務所	所 長 山口 康弘	930-0096	富山市舟橋北町4-19 県森林水産会館	(076) 431-4292	(076) 442-5501
(公社) 富山県農林水産公社	理事長 須沼 英俊	〃	〃	(076) 441-7394	(076) 432-7086
(公財) 花と緑の銀行	〃 山本 修	939-2713	富山市婦中町上轡田42	(076) 466-2425	(076) 465-5923
伏木富山新港植物検疫協会	会 長 大門 督幸	934-0095	高岡市石丸704-10	(0766) 82-5523	(0766) 82-2364
富山県森林・木材研究所振興協議会	会 長 山崎 正治	939-0311	射水市黒河新4940 富山県木材組合連合会内	(0766) 30-5101	(0766) 30-5102
富山県木材輸入協議会	座 長 田邊 嶽之	〃	〃	〃	〃
富山県素材生産組合	理事長 島田 勝由	〃	〃	〃	〃

県森林政策課調

この用紙は、日本の森林を育てるために国産の間伐材を積極的に使用しています。

平成 30 年度

富山県森林・林業統計書

令和 2 年 5 月刊行

編集・発行 富山県農林水産部

〒930-0004

富山市桜橋通り 5-13 興銀ビル 4F

電話(直)076-444-3385
