令 和 6 年 度

富 山 県 森 林 ・ 林 業 統 計 書

令和8年11月刊行

富 山 県 農 林 水 産 部

利 用 さ れ る 方 々 に

１． 本書は、県森林政策課、自然保護課、統計調査課、農林水産総合技術センター、中部森林管理局、北陸農政局、県森林組合連合会、その他関係官公署・団体から収集した資料により編集しています。

２． 本書は原則として、令和２年(年度・暦年)から令和６年(年度・暦年)の５ヶ年間の資料に基づき作成したものです。

３． 特に注記しない限り、年度は令和７年３月 31 日現在で、年次は令和６年 12 月 31 日現在のものです。

４． 各統計の単位は、表の右肩に示してあります。また、小数第一位以下を四捨五入しているため、各数の計が総数に一致しない場合があります。

５． 統計表の符号の用法は次のとおりです。

「０」　・・・　数値が単位未満のもの

「－」　・・・　該当数値がないもの

「…」　・・・　該当数値不詳のもの

「△」　・・・　負数(マイナス)のもの

６． 市町村合併により平成 16 年 11 月１日に砺波市、南砺市、平成 17 年４月１日に富山市、同年 11 月１日に高岡市、射水市、平成 18 年３月 31 日に黒部市が新たに誕生しましたが、それぞれの新市に記載してある数値は、新市を対象とした調査数値があるものに対してはその数値を、合併前の市町村を対象とした調査数値しかないものについては合併前の市町村の数値を合算しています。

７． 本書についてのお問い合わせは、各表脚注に揚げた諸機関又は県森林政策課にお願いします。

目　　次

富山県の森林・林業の概況　　頁
富山県の森林・林業の主要指標 1
１ 森林資源の現況 2
２ 造林 5
３ 林産物生産 6
４ 森林組合 8
５ 森林被害 10
６ 治山 11
７ 保安林 12
８ 林地開発許可 13
９ 市町村別森林率 13
１０ 水と緑の森づくり事業 14

統　計　表
１ 人口・土地
(1)人口・就業者数 18
(2)土地 20
２ 森林の概況
(1)市町村別所有形態別森林面積 22
(2)市町村別林種別面積、蓄積(民有林) 24
(3)全県森林計画区別、樹種別森林資源表(民有林) 28
(4)全県森林計画区別、樹種別齢級別森林資源表(民有林) 29
(5)私有林の市町村別、所有形態別森林面積 50
(6)市町村別標高階別森林面積(民有林) 52
(7)市町村別傾斜階別森林面積(民有林) 54
(8)市町村森林整備計画における重視すべき機能に応じた
森林の区分等の面積 56
３ 森林計画
(1)森林経営計画 58
４ 水と緑の森づくり
(1)里山林・混交林等整備状況 60
(2)県民参加による森づくり年間参加延べ人数等 62
(3)森の寺子屋開催実績 62
(4)県民による森づくり提案事業(県民実践活動)実績 62
(5)「とやまの森づくりサポートセンター」への登録団体一覧 63

5 造林
(1)造林実績 68
(2)山行苗木需給実績(針葉樹) 69
(3)林業用種苗生産者経営体別苗畑面積 69
(4)採種園(育種母樹林)の状況 70
(5)採穂園(育種母樹林)の状況 70
(6)民有林適地適木調査実績(土壌型別分布表) 71
6 林道・作業道
(1)林道現況 72
(2)林道事業実績 74
(3)作業道(路)現況 76
(4)市町村別作業道(路)開設実績 78
(5)緑資源幹線林道事業の概況 80
(6)山のみち地域づくり交付金事業の概況 82
7 林業機械
(1)林業機械の推移 83
(2)高性能林業機械の推移 83
8 林業構造改善事業(林業成長産業化推進事業)
(1)市町村別事業実績総括表 84
9 林業金融
(1)林業・木材改善資金の貸付実績 86
(2)木材産業等高度化推進資金の貸付状況(年度末貸付残高) 86
10 林産物
(1)素材需給量 88
(2)素材生産量(用途別、樹種別) 88
(3)製材動態 88
(4)製材用素材の樹種別入荷量 90
(5)木材チップ需給状況 90
(6)木材チップ工場数 90
(7)特用林産物生産量 92
11 森林被害
(1)森林病害虫等防除実績 94
(2)森林保険契約と損害てん補実績 95
12 森林組合
(1)森林組合連合会の構成 96
(2)森林組合の構成 96
(3)森林組合の事業内容 96
(4)生産森林組合 96

13 林業労働，入会林野，林業後継者
(1)林業担い手数 98
(2)入会林野等整備事業実績 100
(3)林業グループ(林業研究グループ)の現況 100
(4)青年林業士、指導林家、普及指導協力員、認定森林施業プランナー、
林業作業士等、認定事業体、意欲と能力のある林業経営者、育成経営体 101
(5)花とみどりの少年団の現況 104
14 県営林
(1)県有林種別面積 106
(2)県行造林種別面積 107
(3)県有林の現況 108
(4)水源林造成基金による取得用地 109
(5)県行造林の現況 110
15 治山
(1)治山事業実績 112
(2)緊急治山等事業、施設災害復旧事業および県単治山事業実績 114
(3)山地災害危険地区数 116
16 保安林
(1)保安林の種類別面積 118
(2)保安林の解除実績 122
(3)林地開発許可状況 123
17 鳥獣保護管理及び狩猟
(1)狩猟者登録証交付状況 124
(2)狩猟者登録を受けた者による鳥類捕獲数 124
(3)狩猟者登録を受けた者による獣類捕獲数 124
(4)捕獲許可を受けた者による鳥類捕獲数 124
(5)捕獲許可を受けた者等による獣類捕獲数 124
(6)鳥獣保護区等一覧 125
18 緑化
(1)緑の羽根募金状況 128
19 試験研究
(1)農林水産総合技術センター森林研究所 129
(2)農林水産総合技術センター木材研究所 130
20 付表
(1)森林・林業行政年表 131
(2)とやま森林浴の森、箇所一覧及び箇所位置図 132
(3)とやま花の名所、箇所一覧 134
(4)富山さくらの名所、箇所一覧 136
(5)とやま水源の森、箇所一覧及び箇所位置図 138

(6)県市町村の木・花木・花の一覧 140
(7)自然公園等の概要 141
(8)林業関係事業等の市町村指定年度等一覧 144
(9)林業関係団体一覧 145

富山県の森林・林業の概況

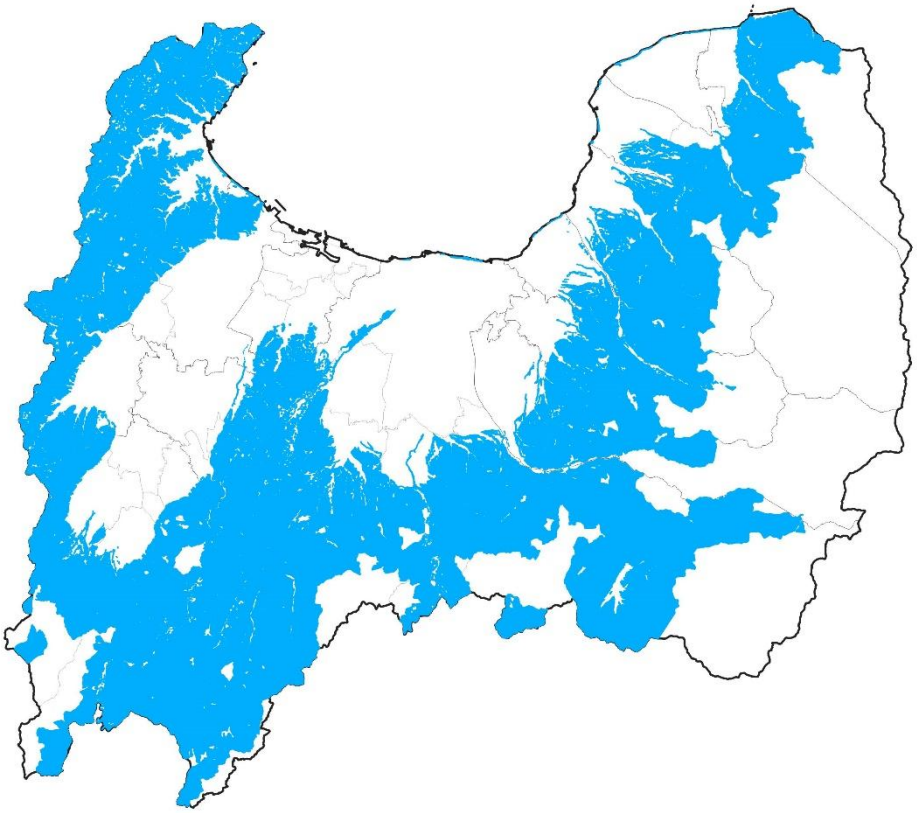

富山県の地域森林計画対象森林

富山県の森林・林業の主要指標

区分				全国順位	(参考) 全国計	備考（出典・調査時期）
総土地面積				425 千ha	33位	37,297 千ha	令和３年度森林資源現況調査（林野庁計画課・５年毎）
森林面積				285 千ha	32位	25,025 千ha	〃
森林率				67 %	25位	67 %	〃
民有林	面積			180 千ha	38位	17,368 千ha	〃
	蓄積			42,995 千m3	37位	4,259,652 千m3	〃
	人工林	面積		51 千ha	41位	7,846 千ha	〃
			率	29 %	44位	45 %	〃
		蓄積		24,553 千m3	40位	2,991,761 千m3	〃
素材生産量				$\frac{75}{112}$ 千m3	40位	19,772 千m3	令和６年木材需給報告書（農林水産省） (令和６年度森林政策課調べ)
生しいたけ生産量				1,440 t	16位	61,959 t	令和６年特用林産基礎資料（林野庁）
なめこ生産量				2 t	29位	23,874 t	〃
林家戸数				4,953 戸	43位	690,047 戸	2020年農林業センサス（５年毎）
林業就業者数				524 人	40位	60,738 人	令和２年国勢調査（５年毎）
林業産出額				463 千万円	28位	47,698 千万円	令和６年林業産出額（農林水産省）
森林組合数				4 組合	41位	613 組合	令和元年度森林組合統計（農林水産省）
素材需要量				189 千m3	31位	22,486 千m3	令和５年木材需給報告書（農林水産省）
外材依存率				33 %	5位	12 %	〃
製材工場数				51 工場	35位	3,547 工場	〃
民有林林道密度				9.0 m/ha	2位	5.2 m/ha	民有林森林整備施策のあらまし　令和８年２月
保安林率				69 %	1位	49 %	保安林及び保安施設地区制度の概要　令和８年２月

注：出典・調査時点の違いにより、数値が次ページ以降と一致しない場合がある。

1　森林資源の現況

（１）　土地利用

本県の森林面積は285千haで、総土地面積425千haの67％を占め、森林率は全国平均とほぼ同じである。

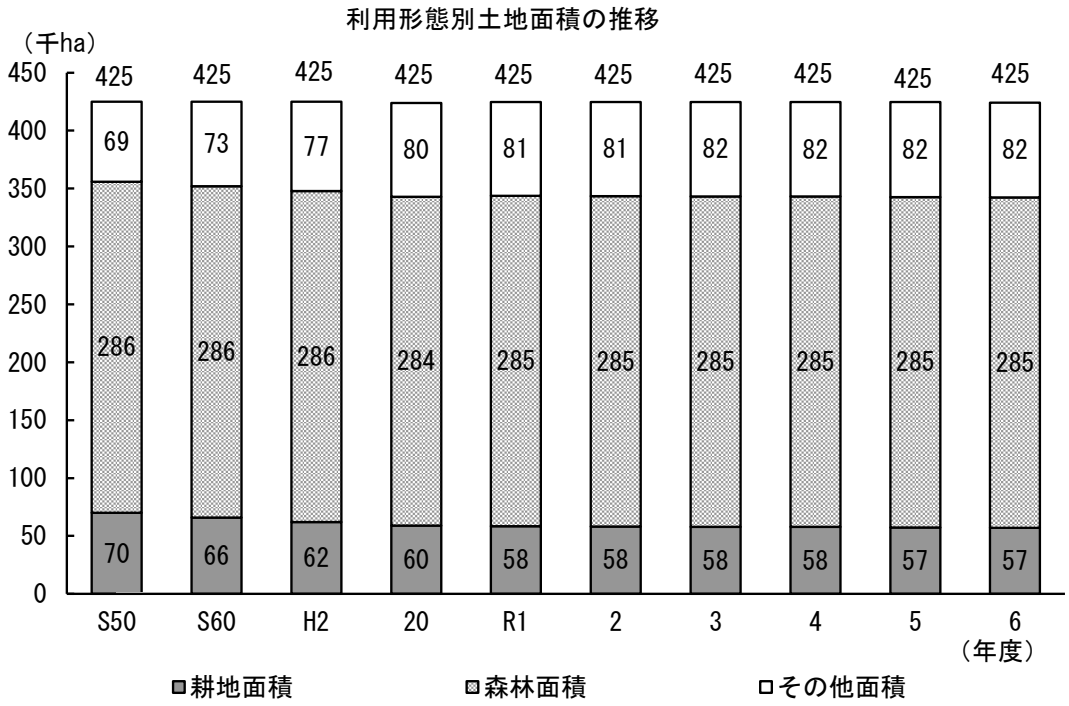

（２）　所有形態別森林面積

所有形態別森林面積は国有林が 37%、民有林 63%であり、私有林は民有林の71%を占めている。

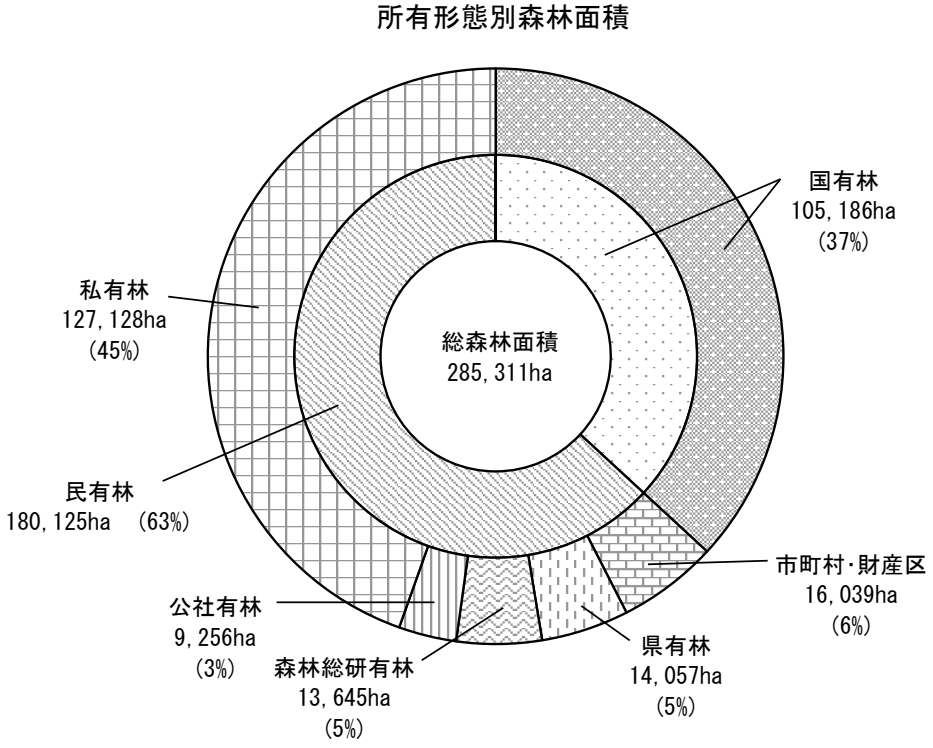

（３）民有林の人天別・樹種別森林面積及び蓄積

本県の民有林面積は、人工林が51,418haで29%、天然林が112,329haで62%を占める。樹種の構成は、人工林ではスギが47,761haで93%、天然林ではブナが6,873haで6%を占める。

蓄積は、人工林が24,553千m3で57%、天然林が18,129千m3で42%を占める。樹種の構成は、人工林ではスギが24,028千m3で98%、天然林ではブナが1,215千m3で6%を占める。

人天別森林面積

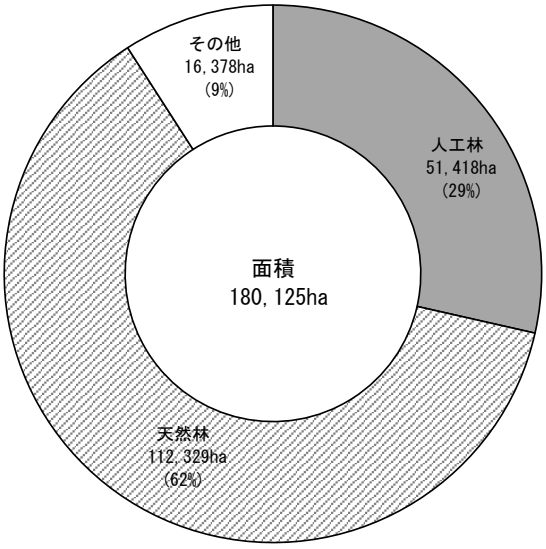

樹種構成

＜人工林＞

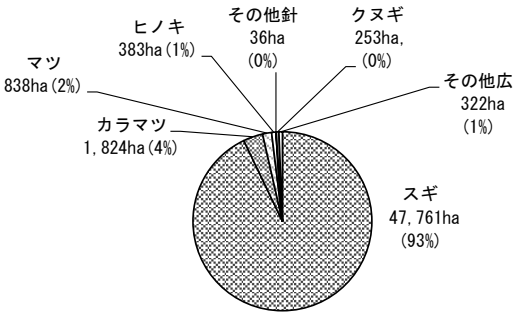

＜天然林＞

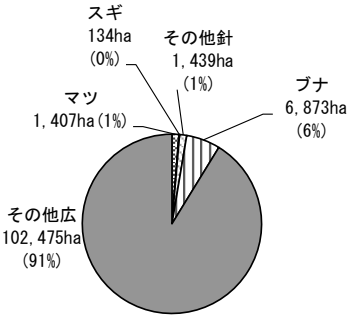

人天別森林蓄積

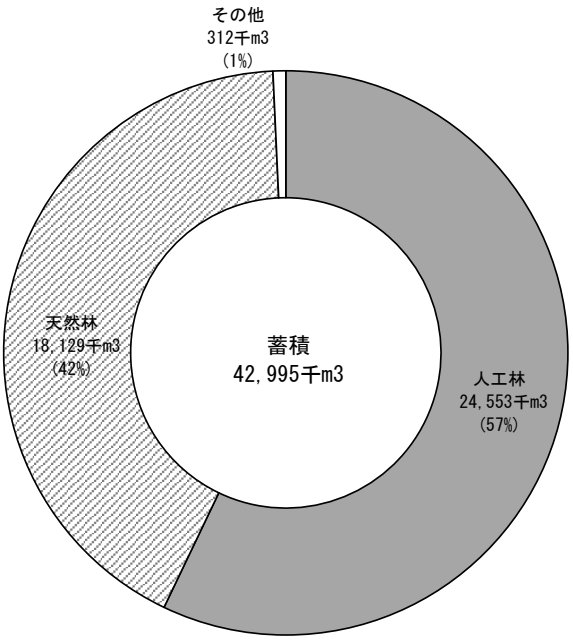

樹種構成

＜人工林＞

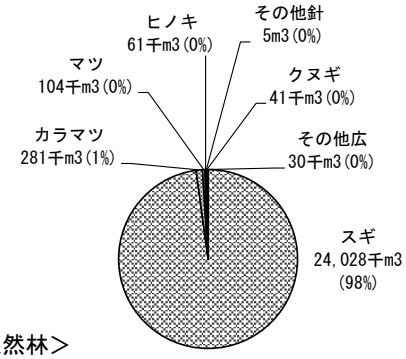

＜天然林＞

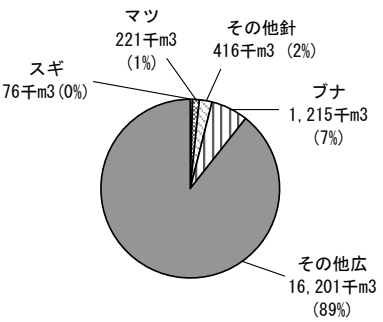

（４）民有林人工林（針葉樹）の齢級構成

建築用材に適した９齢級以上の蓄積は2,266万m3で、全体の93%を占める。

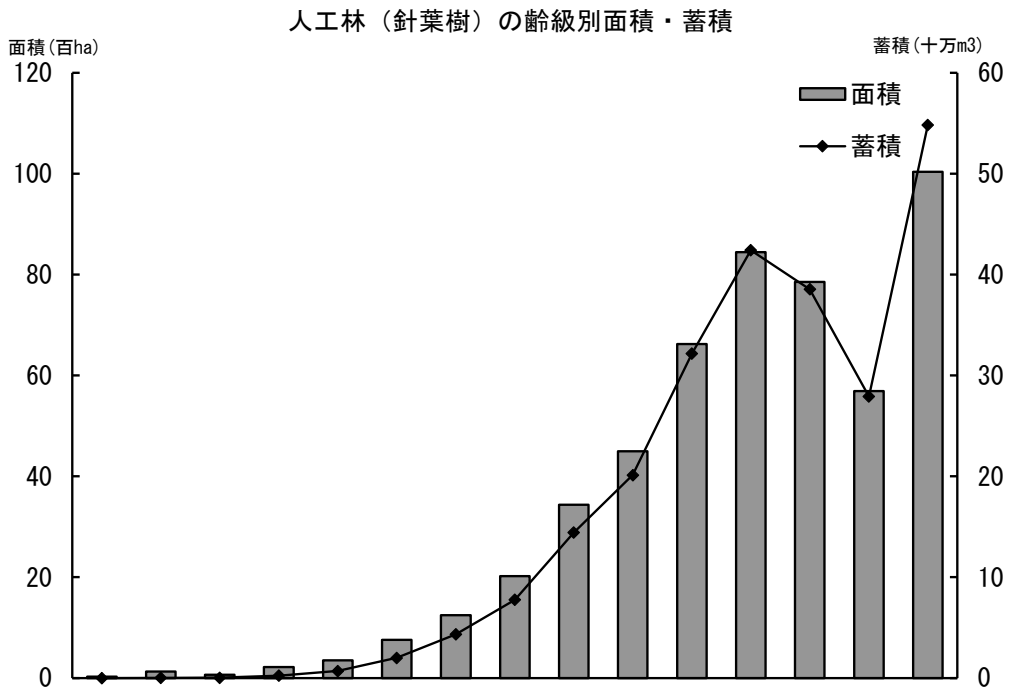

齢級	1	2	3	4	5	6	7	8	9	10	11	12	13	14	15～
面積	0	1	1	2	4	8	13	23	36	47	70	86	77	52	88
蓄積	0.0	0.0	0.0	0.2	0.7	2.1	4.6	8.5	14.8	21.0	34.2	43.4	37.0	27.3	48.8
面積比率	0.0%	0.3%	0.1%	0.3%	0.7%	1.6%	2.6%	4.6%	7.1%	9.3%	13.8%	16.9%	15.1%	10.2%	17.3%

（５）民有林間伐実績

富山県森林・林業振興計画に掲げる指標である、令和８年度時点の間伐目標（平成２年度からの累計）45,200haを達成するため、毎年度約1,200haを目標として森林整備を進めている。

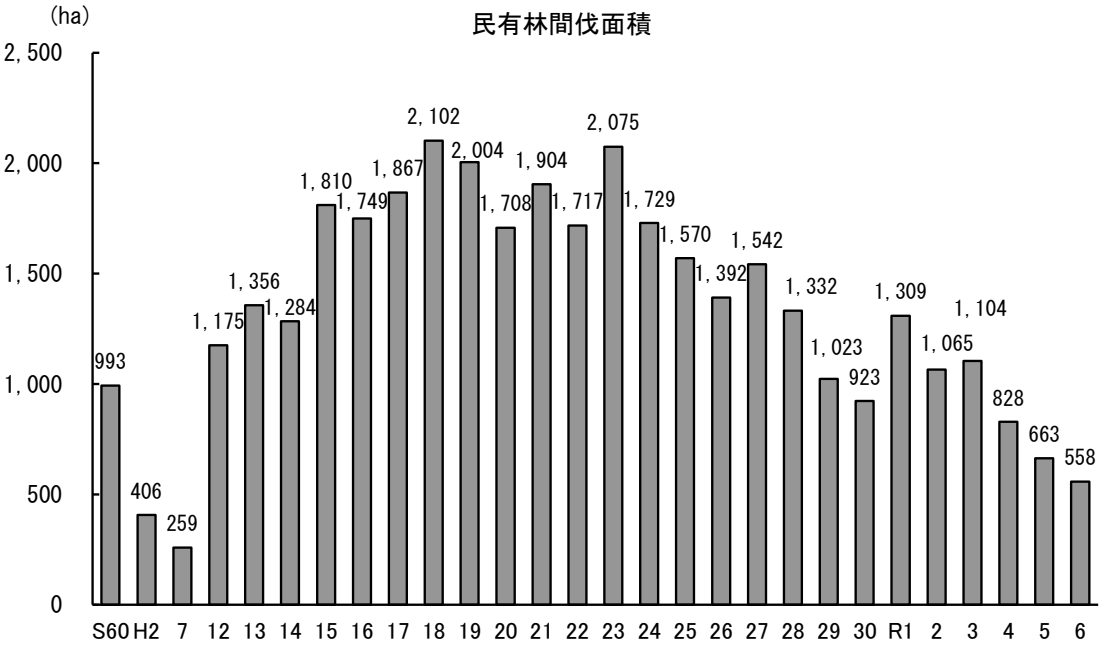

※除伐を含む

2　造林

（1）造林面積の推移

本県の造林面積は昭和42年度の2,232haをピークに減少を続け、平成24年度には15haとピーク時の１％未満に落ち込んだものの、その後は無花粉スギの植栽事業等により増加し、令和６年度は60haとなっている。

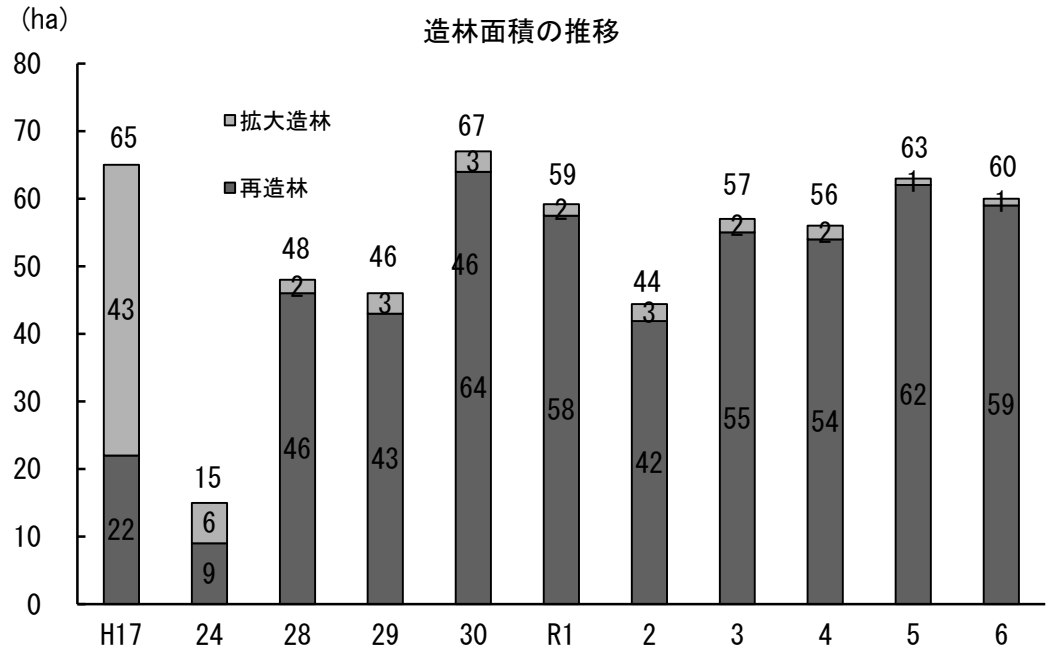

（2）事業別造林実績

（単位：ha）

		R1	R2	R3	R4	R5	R6
再造林	造林公共事業	36	15	15	17	8	11
	無花粉スギ植栽事業	17	23	30	27	33	31
	森林総研造林	5	4	11	10	21	17
	再造林合計	58	42	55	54	62	59
拡大造林	造林公共事業	0	1	0	1	―	0
	治山事業	2	1	2	1	1	1
	拡大造林合計	2	3	2	2	1	1

（3）山行苗木需給実績（県内供給量、スギ）

（単位：千本）

	R1	R2	R3	R4	R5	R6
実生	33	71	67	75	85	66
さし木	―	―	―	―	―	9
計	33	71	67	75	85	75

3　林産物生産

（1） 木材

ア　素材生産

昭和55年は100千m3あった本県の素材生産量は年々減少し、平成15年度には36千m3まで落ち込んだ後は回復し、令和３年度には112千m3まで増加した。近年は70千m3程度で推移している。

素材生産量の推移

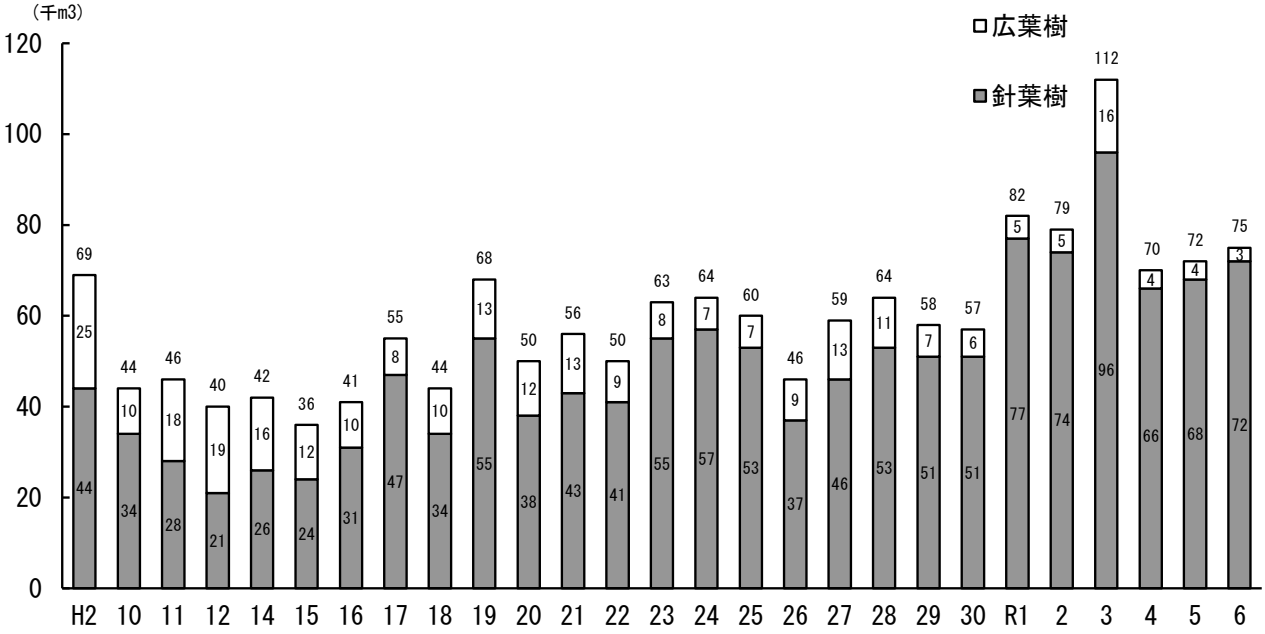

イ　木材の需要（素材）

平成27年にはじめて国産材の需要量が５割を越え、外材需要量を上回った。
また、平成20年以降、北洋材の需要量は減少傾向にある。

素材需要量の推移

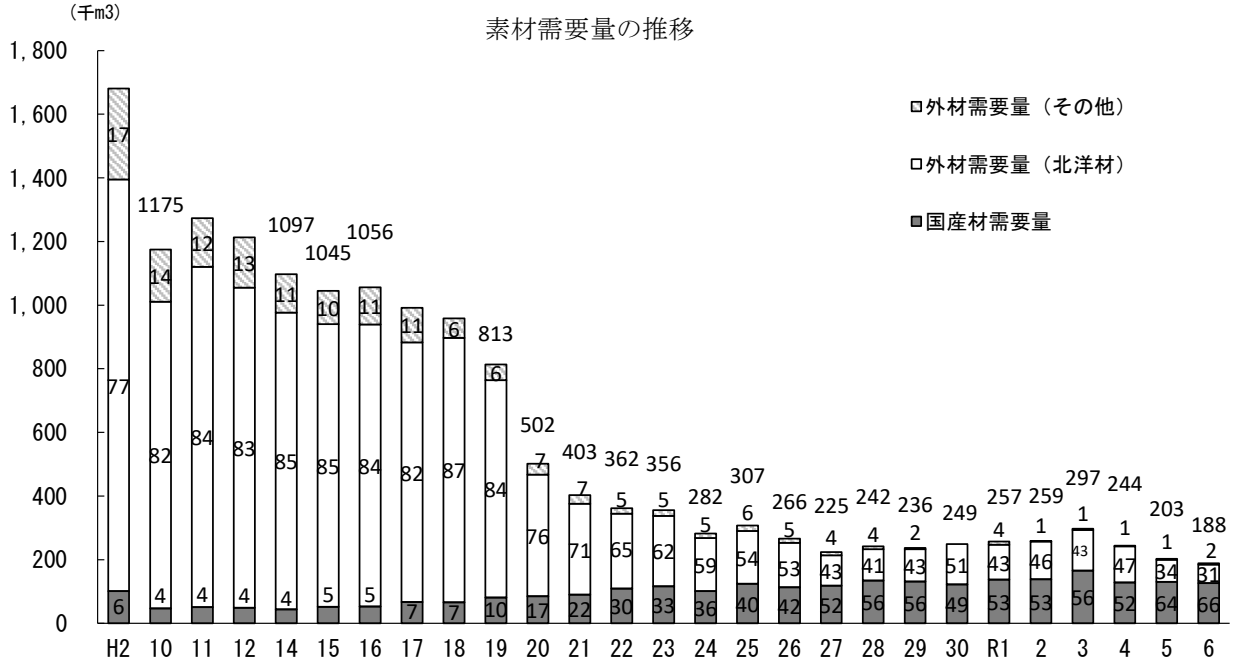

※注１　グラフ凡例内の数字はパーセンテージ(%)、グラフ上の数字は需要量合計（千m3）を示す。
注２　平成30年外材需要量（北洋材）については、内訳が非公表のため、その他を含めた外材需要量の合計値
注３　（ア）（イ）のグラフともに木材需給報告書より。

（２） 特用林産

ア　生しいたけ

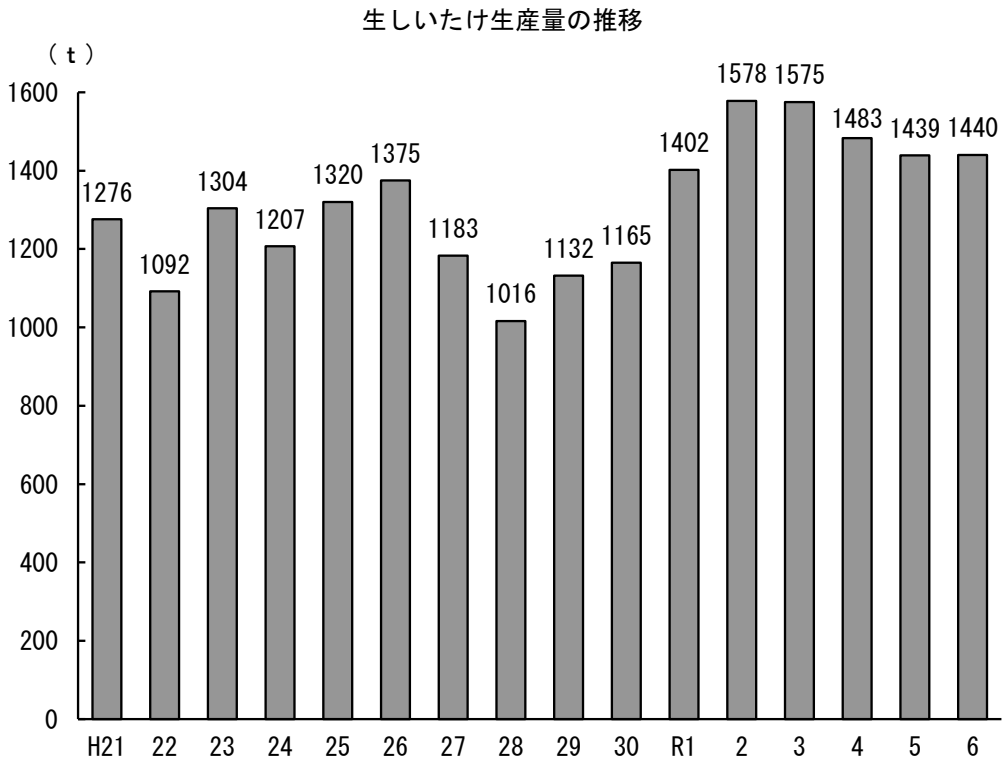

イ　なめこ

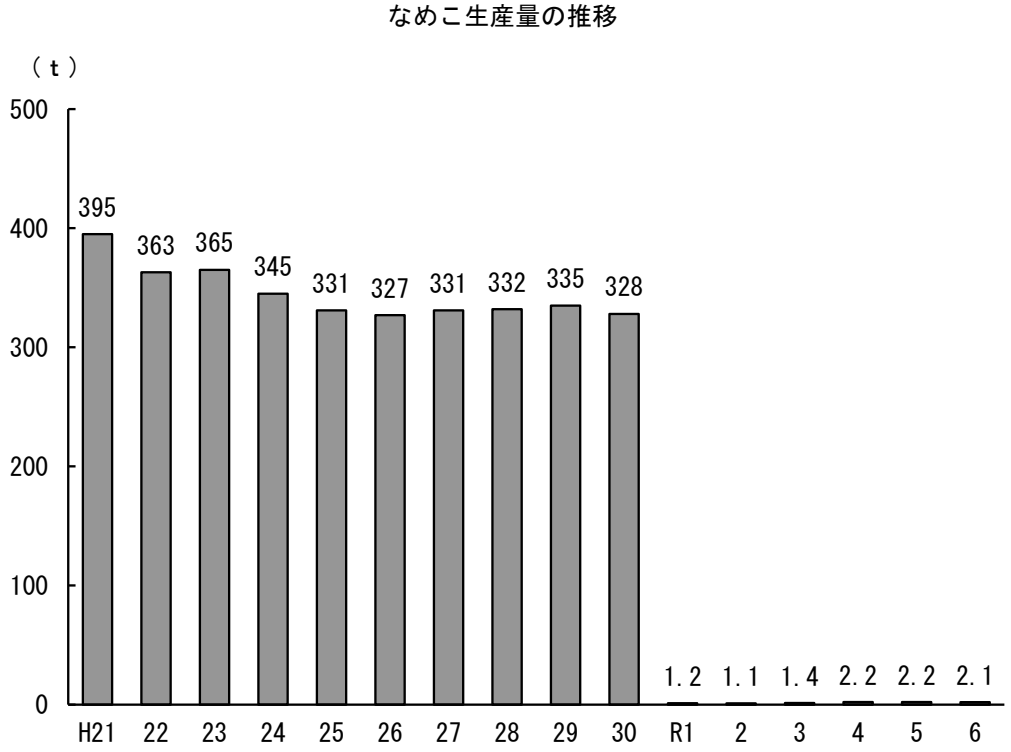

４　森林組合

（１）森林組合の概況

森林組合の令和6年度末総数は、４組合である。

森林組合の推移

区　　分	S60	H20	H25	H30	R3	R4	R5	R6
森　林　組　合　数	15	4	4	4	4	4	4	4
森 林 組 合 員 （ 人 ）	25,928	24,968	24,823	24,674	24,531	24,469	24,351	24,244
組合員森林所有面積(ha)	152,165	145,940	145,940	139,463	138,973	137,701	137,720	137,687
払 込 済 出 資 金 額 （ 千 円 ）	324,418	572,359	578,114	577,544	574,919	573,308	570,959	568,136
当 期 剰 余 金 （ 千 円 ）	31,002	40,308	122,670	27,068	113,592	140,336	79,295	38,545

（２）木材取扱量

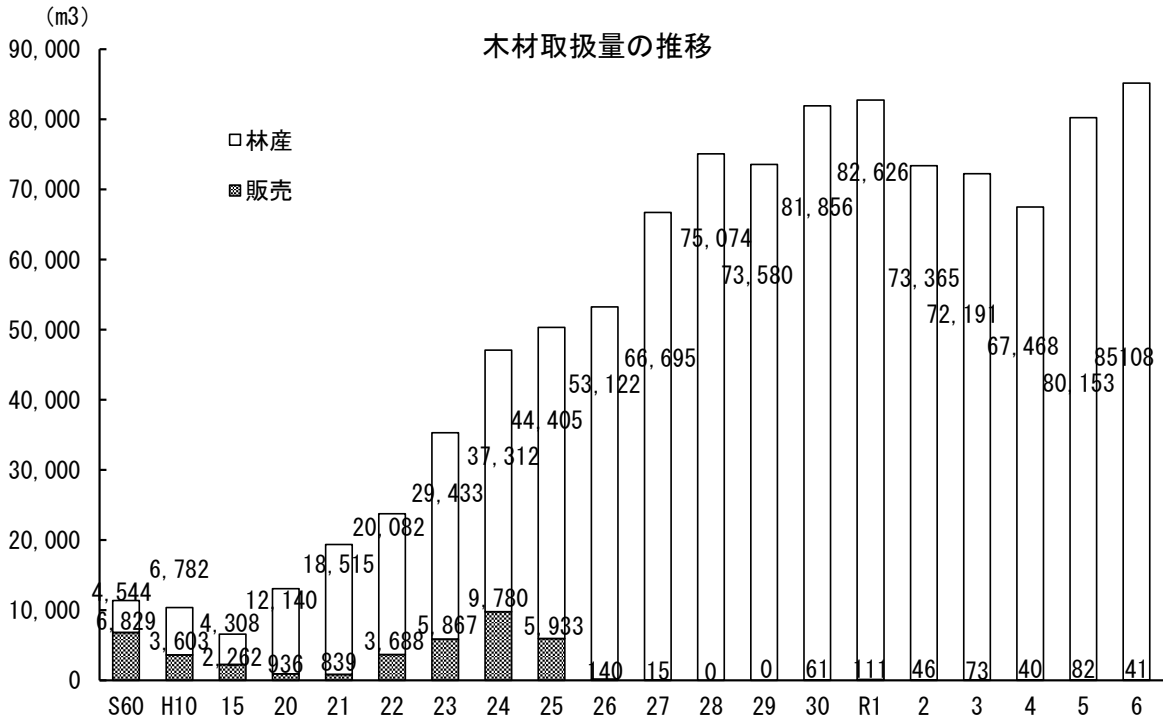

（３）森林造成事業

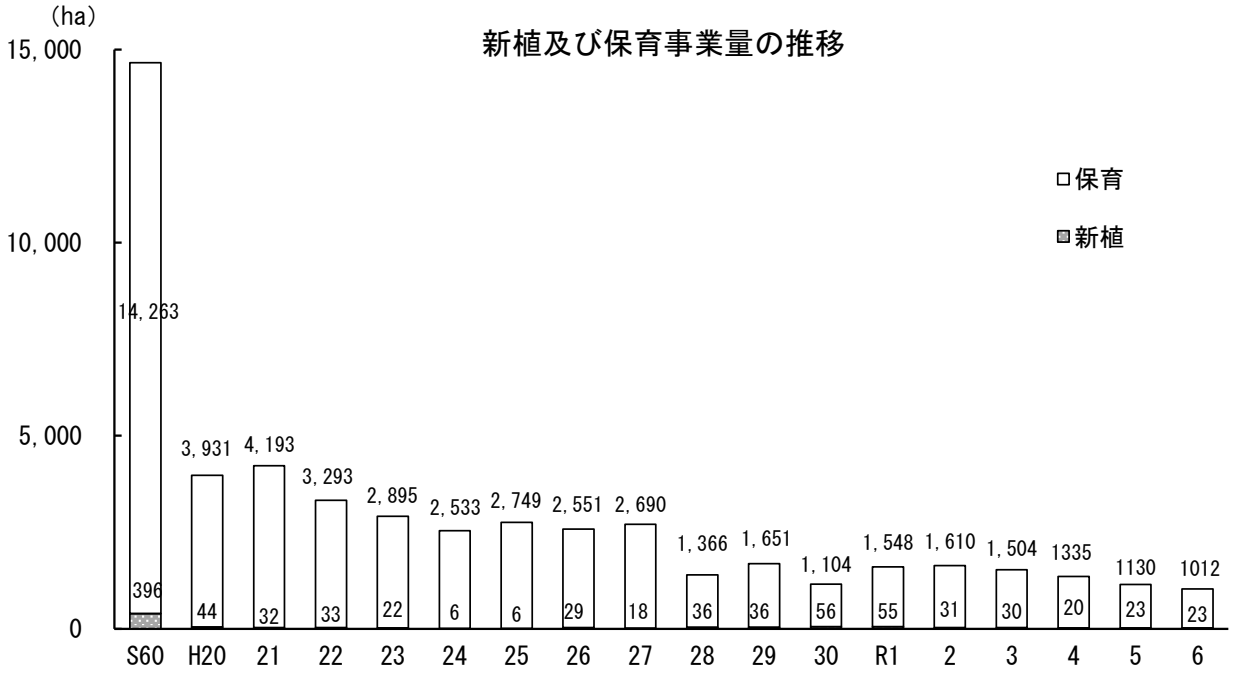

（４）森林組合作業班員

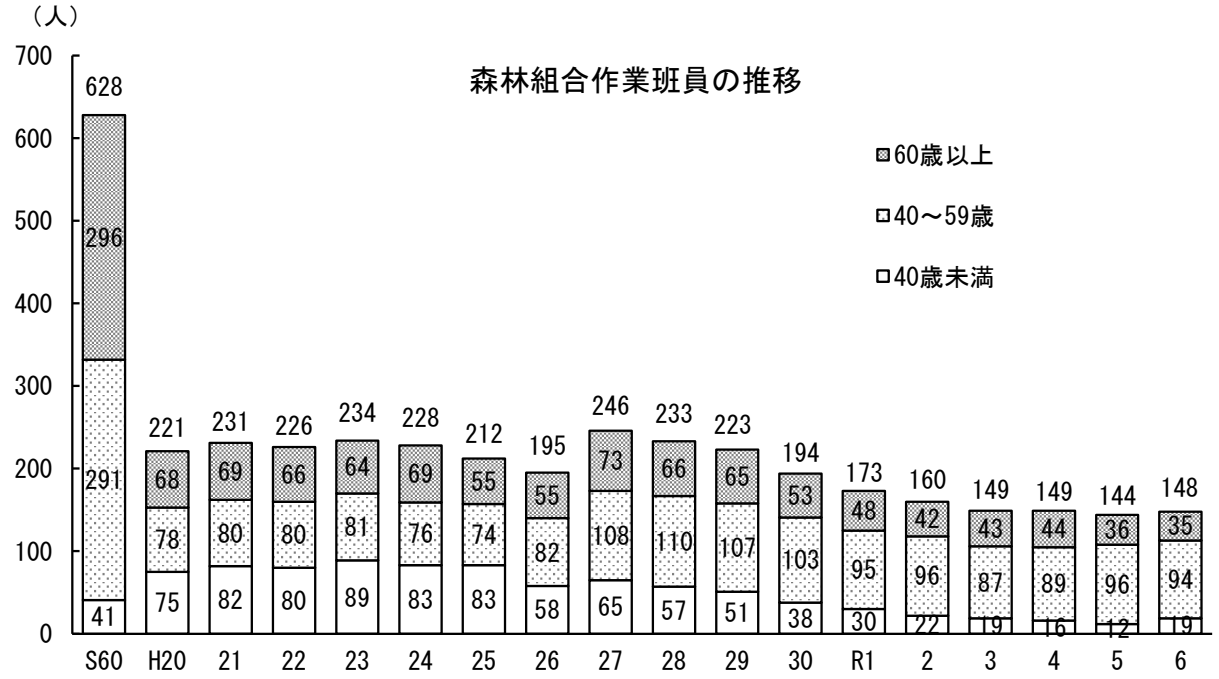

５　森林被害

（１）松くい虫

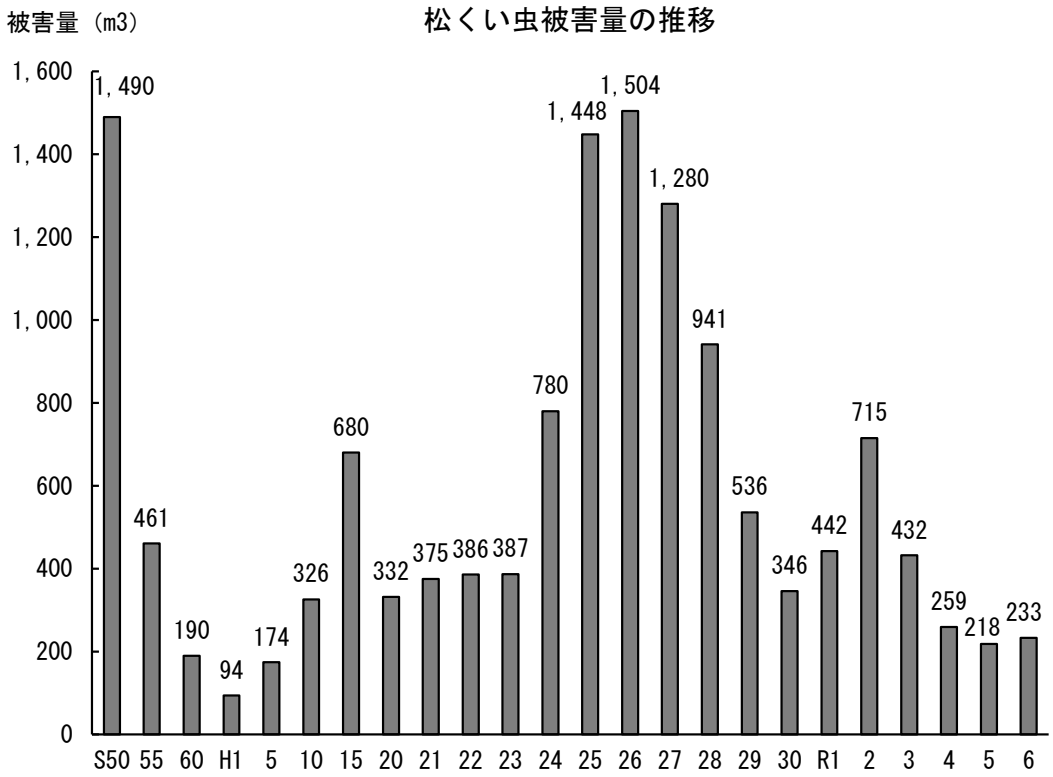

（２）カシノナガキクイムシ

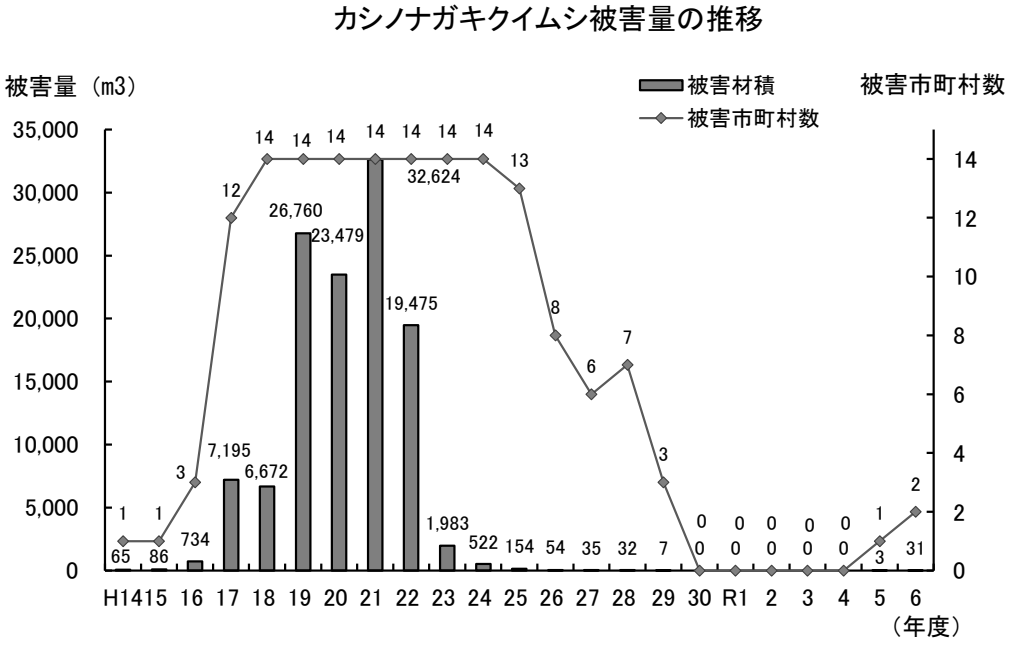

６　治　　山

（１）事業の構成

令和６年度治山事業の構成

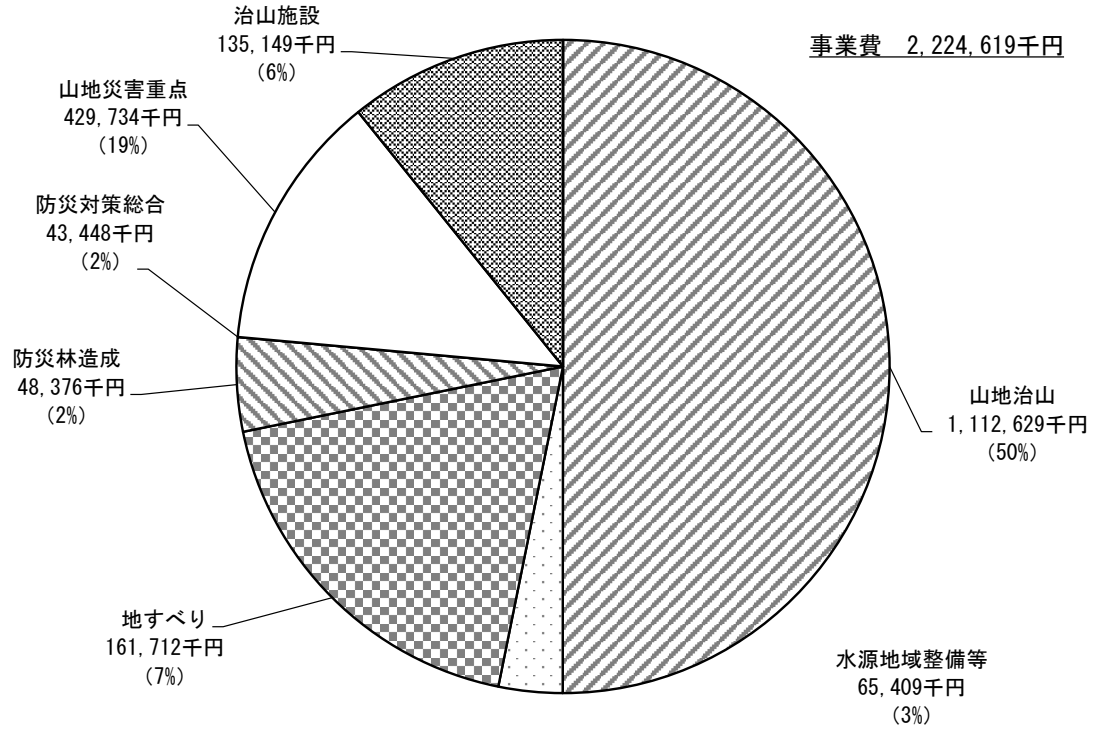

（２）事業費、箇所数

治山事業費、箇所数の推移

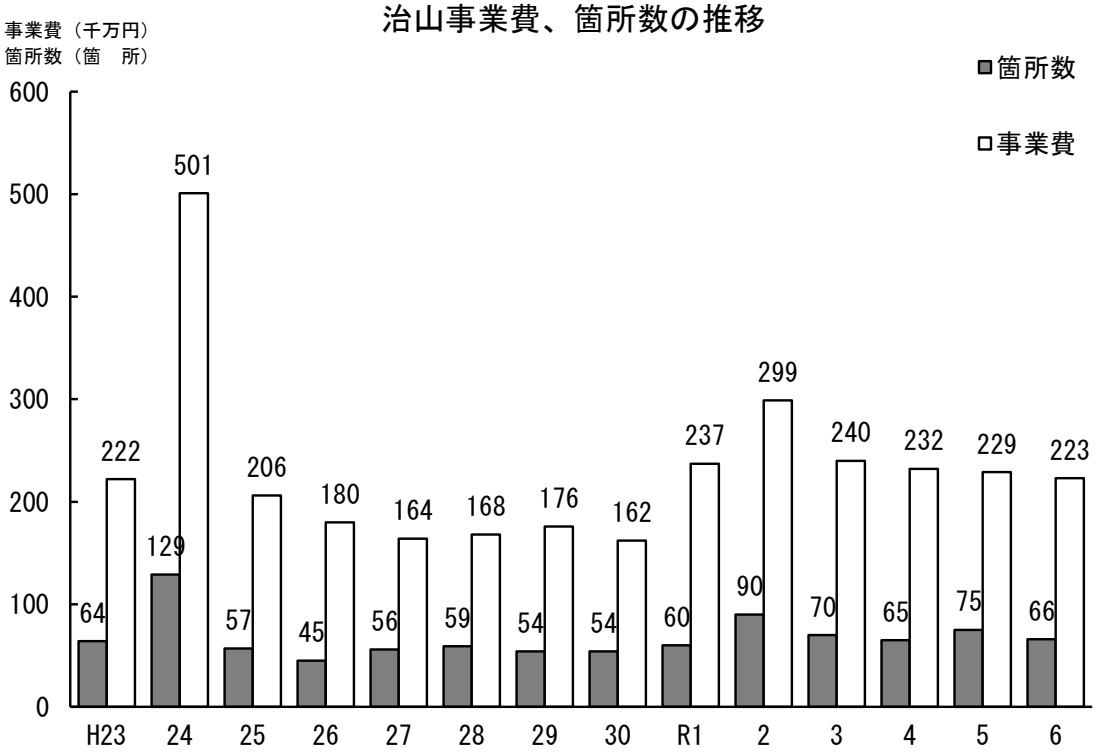

7　保　安　林

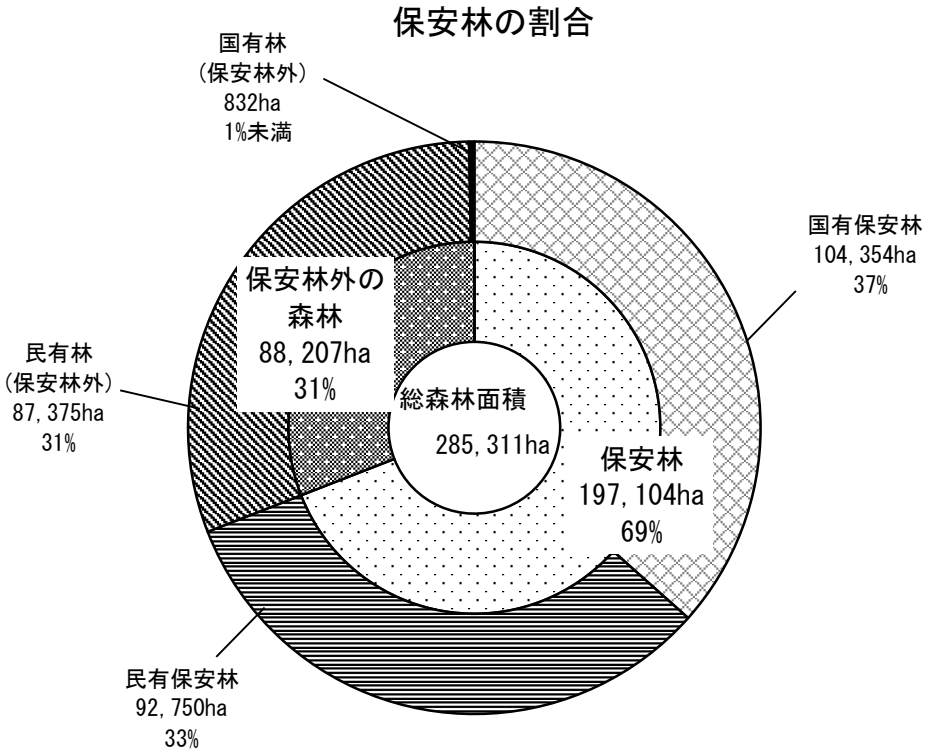
保安林の割合
国有林
（保安林外）
832ha
1%未満
国有保安林
104, 354ha
37%
保安林外の
森林
88, 207ha
31%
民有林
（保安林外）
87, 375ha
31%
総森林面積
285, 311ha
保安林
197, 104ha
69%
民有保安林
92, 750ha
33%

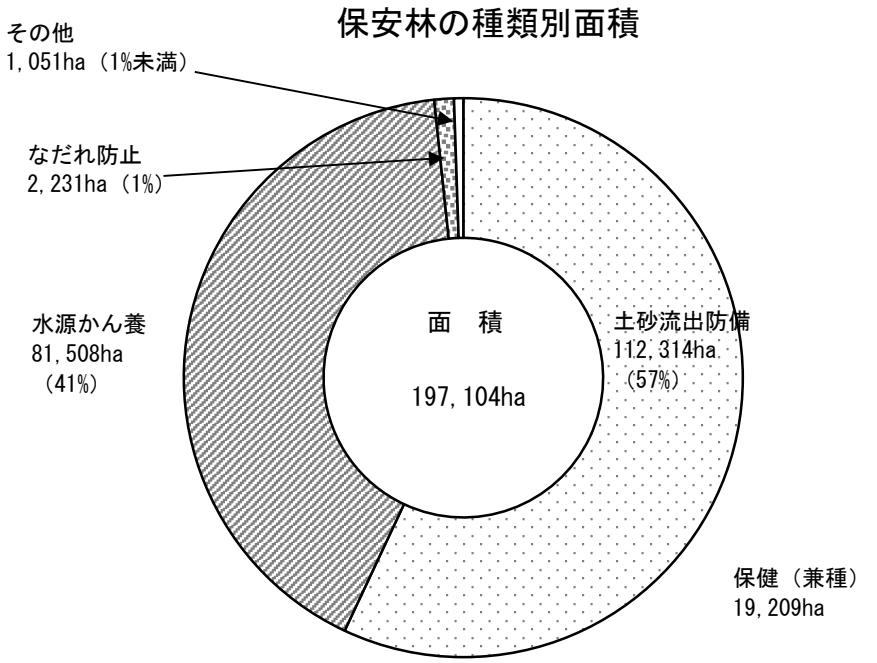
保安林の種類別面積
その他
1, 051ha（1%未満）
なだれ防止
2, 231ha（1%）
水源かん養
81, 508ha
（41%）
面　積
197, 104ha
土砂流出防備
112, 314ha
（57%）
保健（兼種）
19, 209ha

8　林地開発許可

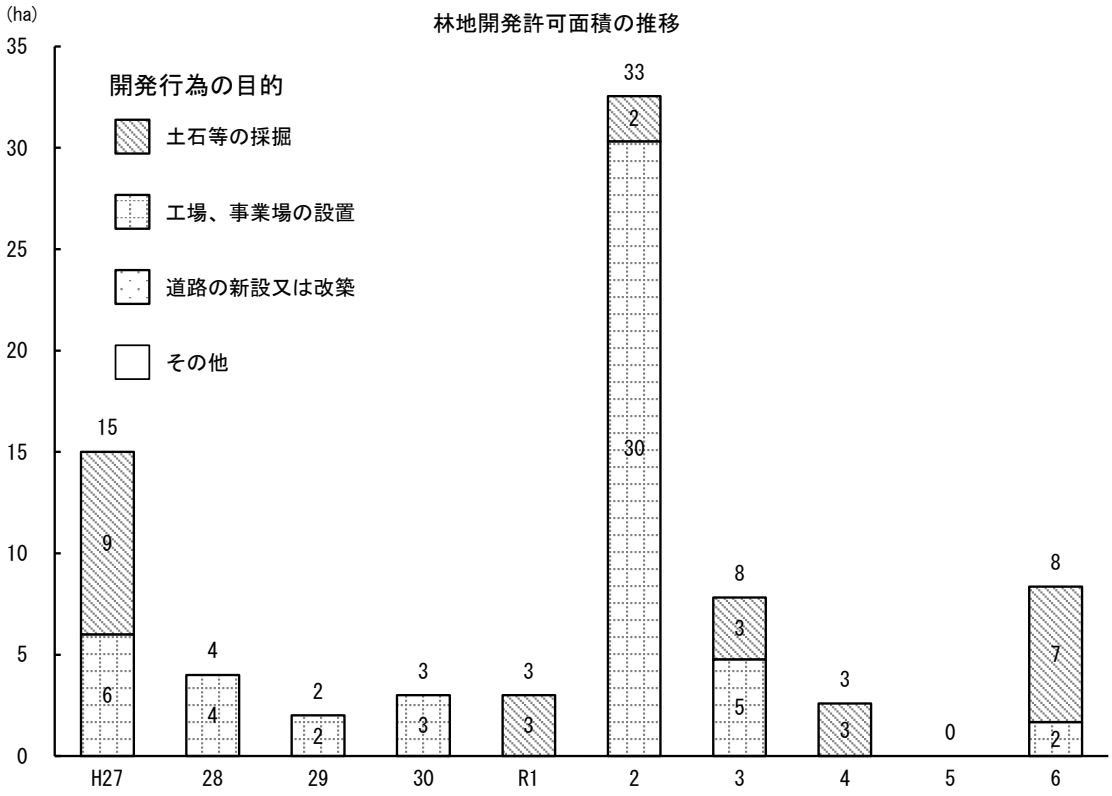

9　市町村別森林率

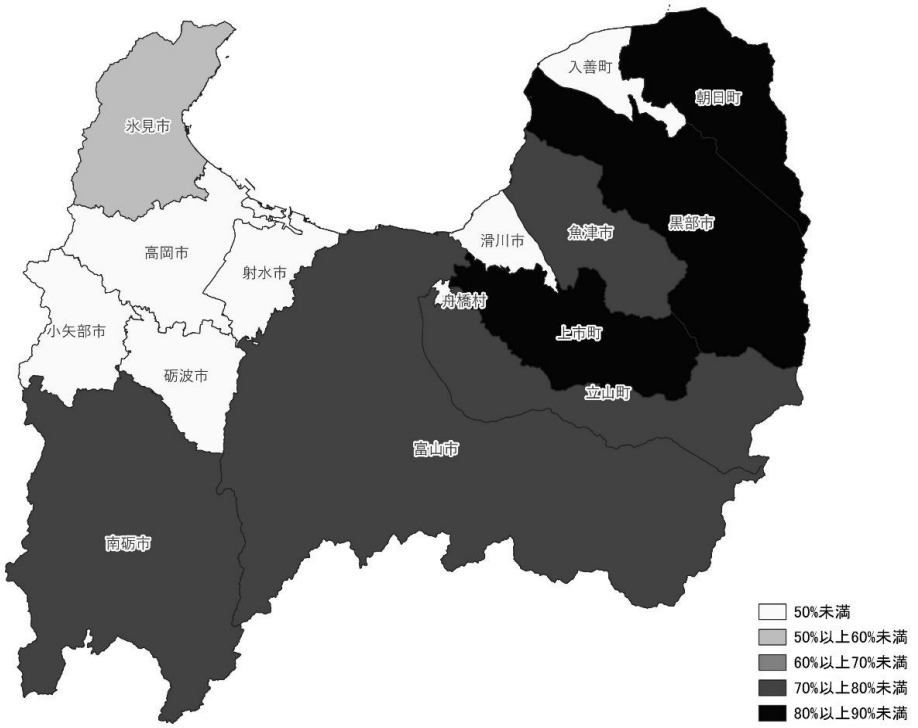

10　水と緑の森づくり事業　令和６年度の実績

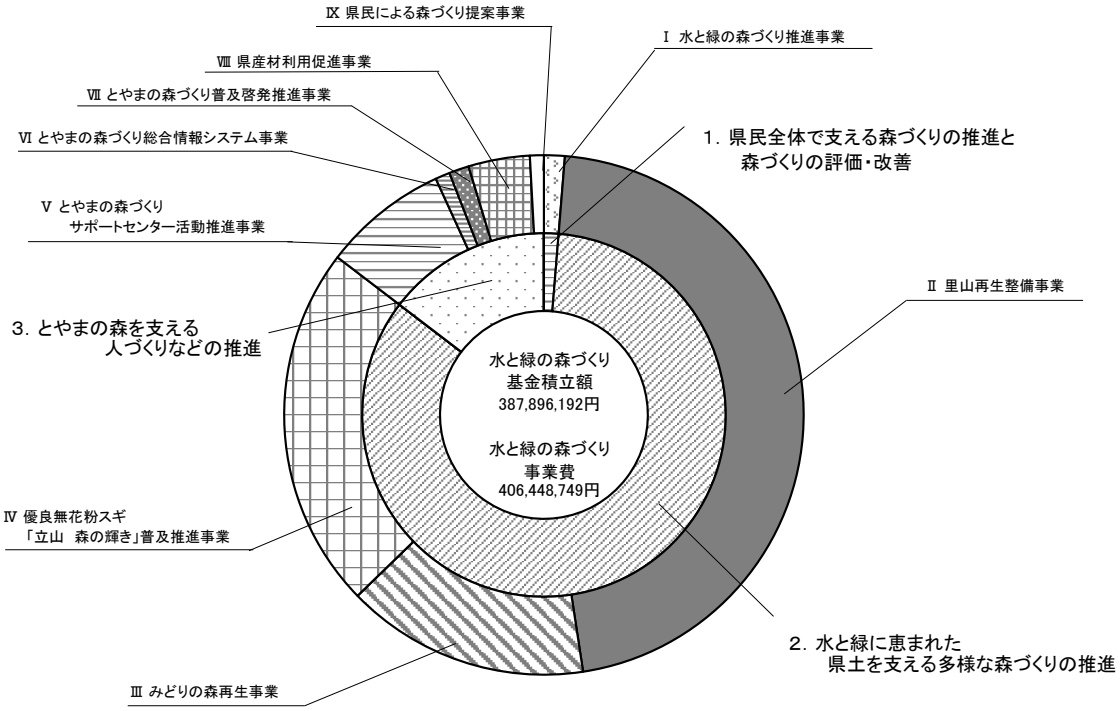

富山県水と緑の森づくり基金積立額　387,896,192 円

水と緑の森づくり税収相当額		387,544,000 円
寄　付　金	・(公財)コカ・コーラ教育・環境財団 ・北陸労働金庫	287,699 円
運　用　益		64,493 円

水と緑の森づくり事業費　406,448,749 円

1．県民全体で支える森づくりの推進と森づくりの評価・改善　5,249,766 円

事業名	事業概要	主な事業実績	事業費(決算額)
Ⅰ水と緑の森づくり推進事業	県民全体で支える森づくりを 推進するとともに、森づくりの計画や、 事業の評価を実施	水と緑の森づくり会議（1回） 森林審議会森づくり部会（1回）	5,249,766 円

2．水と緑に恵まれた県土を支える多様な森づくりの推進　341,780,501 円

事業名	事業概要	主な事業実績	事業費(決算額)
Ⅱ 里山再生整備事業 (クマ対策森林整備事業含む)	地域や生活に密着した里山林の整備を 県民協働で推進	実施地区数　34地区（413ha） 管理利用計画策定面積　140ha 4年目以降の里山地区への支援　151地区 マツクイムシ等の枯損木除去　738m3	188,175,643 円
Ⅲ みどりの森再生事業	風雪被害林や過密人工林などを、 スギと広葉樹の混交林に誘導	整備面積 21ha　過密人工林 8.0ha 侵入竹林整理 13.0ha 県産広葉樹苗を県民協働で育成	61,588,899 円
Ⅳ 優良無花粉スギ「立山 森の輝き」普及推進事業	優良無花粉スギ「立山　森の輝き」の 植栽支援と苗木生産体制の整備	植栽 31ha、63,076本 保育122ha	92,015,959 円

3．とやまの森を支える人づくりなどの推進　59,418,482 円

事業名	事業概要	主な事業実績	事業費(決算額)
Ⅴ とやまの森づくりサポー トセンター活動推進事業	県民参加による森づくりを推進するため、 森林ボランティア等を専門的･総合的に支援	登録団体数　137団体　5,735人　62企業 森づくり参加延べ人数　年間12,074人	31,654,796 円
Ⅵ とやまの森づくり 総合情報システム事業	森づくりへの県民の理解を深め、県民参加を推 進するため、とやまの森の現状や森づくり活動 に関する情報等を提供	森林クラウドシステムの運用 とやまの森づくりﾎｰﾑﾍﾟｰｼﾞでの情報提供	3,687,597 円
Ⅶ とやまの森づくり 普及啓発推進事業	森づくりへの県民の理解を深め、県民参加を推 進するため、「森の寺子屋」を開催	森の寺子屋　125回開催（6,473人参加） フォレストリーダーのスキルアップ研修	5,037,720 円
Ⅷ 県産材利用促進事業	とやまの森づくりにつながる県産材利用への理 解を深めるため、公共建築物等の木造化、内装 木質化や遊具等の設置を推進	木造公共施設等の整備や備品の導入 8施設 園児のﾃﾞｻﾞｲﾝによる木製遊具の設置 3施設	15,523,331 円
Ⅸ 県民による森づくり 提案事業	県民が企画･実践する森づくり事業を 募集し、活動を支援	県民実践事業　16件実施、延べ1,593人参加	3,515,038 円

※事業費（一般財源）除く

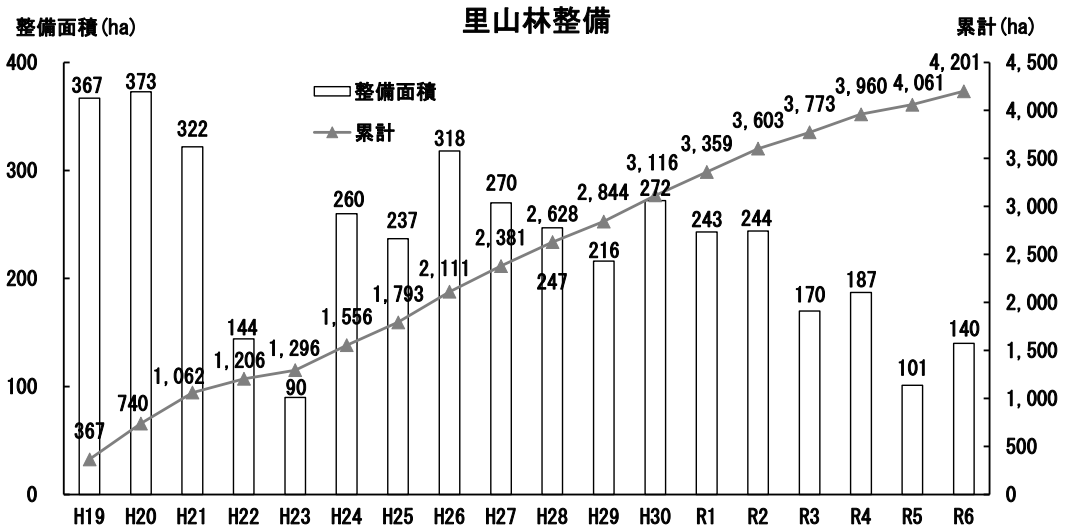
里山林整備
整備面積(ha)
累計(ha)
整備面積
累計
H19 H20 H21 H22 H23 H24 H25 H26 H27 H28 H29 H30 R1 R2 R3 R4 R5 R6
367 373 322 144 90 260 237 318 270 247 216 272 243 244 170 187 101 140
367 740 1,062 1,206 1,296 1,556 1,793 2,111 2,381 2,628 2,844 3,116 3,359 3,603 3,773 3,960 4,061 4,201

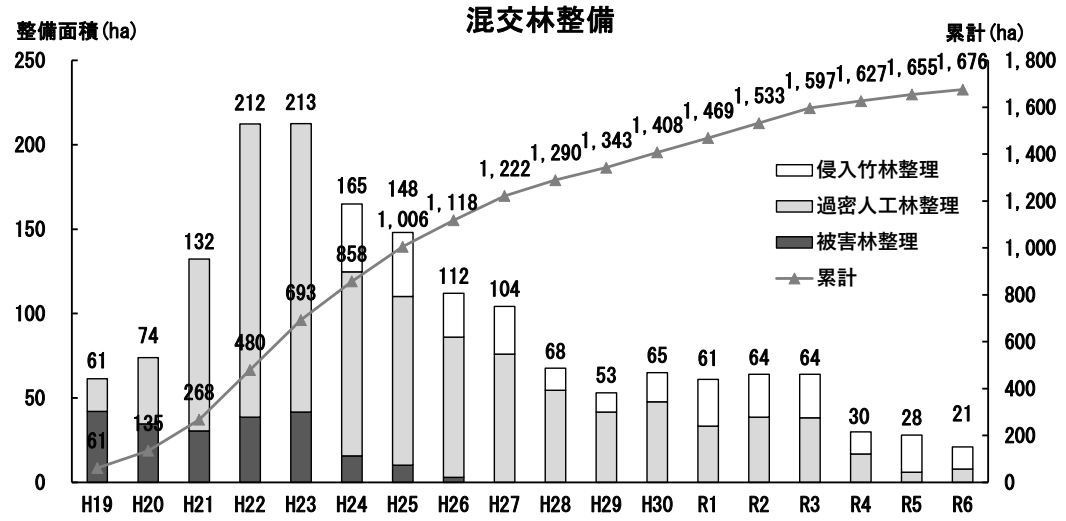
混交林整備
整備面積(ha)
累計(ha)
侵入竹林整理
過密人工林整理
被害林整理
累計
H19 H20 H21 H22 H23 H24 H25 H26 H27 H28 H29 H30 R1 R2 R3 R4 R5 R6
61 74 132 212 213 165 148 112 104 68 53 65 61 64 64 30 28 21
61 135 268 480 693 858 1,006 1,118 1,222 1,290 1,343 1,408 1,469 1,533 1,597 1,627 1,655 1,676

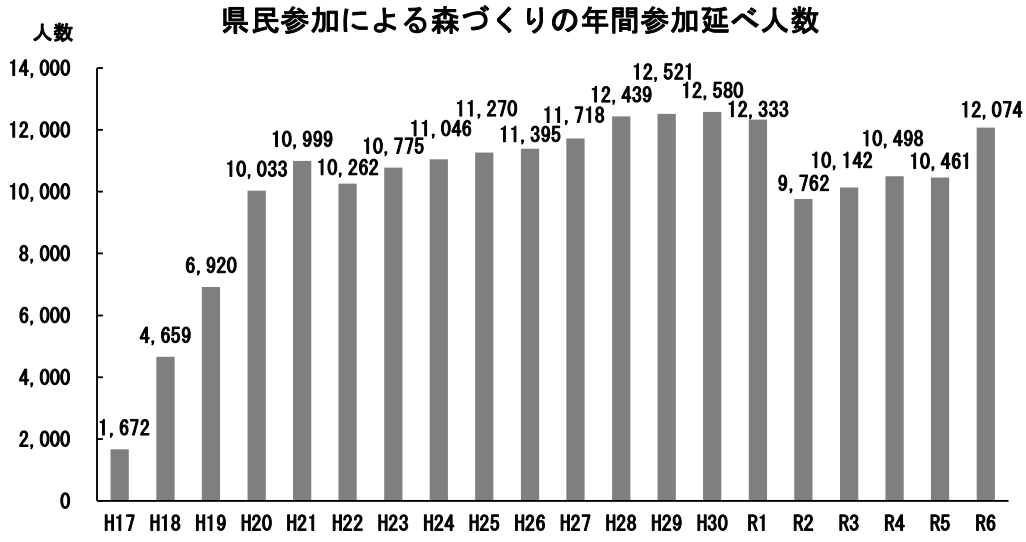
県民参加による森づくりの年間参加延べ人数
人数
H17 H18 H19 H20 H21 H22 H23 H24 H25 H26 H27 H28 H29 H30 R1 R2 R3 R4 R5 R6
1,672 4,659 6,920 10,033 10,999 10,262 10,775 11,046 11,270 11,395 11,718 12,439 12,521 12,580 12,333 9,762 10,142 10,498 10,461 12,074

統　　計　　表

１　人口・土地

（１）人口・就業者数

センター別	市町村別	人口			世帯数
		総　数	男	女	
令和元年度		1,044,495	506,689	537,806	405,789
令和２年度		1,037,323	503,670	533,653	410,426
令和３年度		1,029,186	499,971	529,215	404,935
令和４年度		1,018,629	494,975	523,654	405,387
令和５年度		1,009,050	490,829	518,221	407,809
令和６年度		999,476	486,552	512,924	410,689
新川	魚津市	38,222	18,706	19,516	15,666
	滑川市	31,831	15,542	16,289	12,477
	黒部市	38,382	18,964	19,418	15,475
	入善町	22,155	10,661	11,494	8,558
	朝日町	10,131	4,803	5,328	4,216
	計	140,721	68,676	72,045	56,392
富山	富山市	404,054	197,554	206,500	175,849
	舟橋村	3,202	1,559	1,643	1,104
	上市町	18,199	8,718	9,481	7,106
	立山町	23,746	11,510	12,236	9,134
	計	449,201	219,341	229,860	193,193
高岡	高岡市	160,440	77,655	82,785	66,614
	氷見市	40,751	19,449	21,302	15,621
	小矢部市	27,617	13,421	14,196	9,880
	射水市	89,014	43,645	45,369	35,064
	計	317,822	154,170	163,652	127,179
砺波	砺波市	46,899	22,846	24,053	17,618
	南砺市	44,833	21,519	23,314	16,307
	計	91,732	44,365	47,367	33,925

資料　世帯数、人口：県統計調査課調「富山県人口移動調査」（令和８年４月１日推計）

就業者数：令和２年国勢調査結果（総務省統計局）

（単位：戸、人）

就業者数							
総数	第1次産業				第２次産業	第３次産業	その他
	総数	農業	林業	漁業			
538,839	17,599	16,095	562	942	178,261	334,575	8,404
538,839	17,599	16,095	562	942	178,261	334,575	8,404
528,961	15,431	14,094	524	813	172,096	329,678	11,756
528,961	15,431	14,094	524	813	172,096	329,678	11,756
528,961	15,431	14,094	524	813	172,096	329,678	11,756
528,961	15,431	14,094	524	813	172,096	329,678	11,756
19,553	737	598	36	103	7,512	10,836	468
17,329	520	455	7	58	6,844	9,522	443
20,484	692	644	10	38	8,827	10,727	238
12,109	713	657	16	40	4,978	6,379	39
5,389	309	274	9	26	1,897	3,174	9
74,864	2,971	2,628	78	265	30,058	40,638	1,197
210,596	4,260	3,985	141	134	62,165	138,616	5,555
1,745	51	49	—	2	600	1,086	8
9,845	414	401	12	1	3,683	5,670	78
13,093	735	720	13	2	4,289	7,829	240
235,279	5,460	5,155	166	139	70,737	153,201	5,881
84,258	1,661	1,526	50	85	26,769	53,173	2,655
21,979	891	677	40	174	7,202	13,220	666
15,124	685	656	29	—	5,096	9,077	266
46,499	983	828	15	140	14,094	30,670	752
167,860	4,220	3,687	134	399	53,161	106,140	4,339
25,464	1,105	1,063	40	2	8,818	15,365	176
25,494	1,675	1,561	106	8	9,322	14,334	163
50,958	2,780	2,624	146	10	18,140	29,699	339

（2）土　地

センター別	市町村別	総土地面積	森林面積			
			総数	国有林	公有林	私有林
令和元年度		424,759	285,300	105,512	29,711	150,077
令和２年度		424,758	285,302	105,512	29,688	150,102
令和３年度		424,754	285,291	105,495	29,679	150,116
令和４年度		424,754	285,311	105,495	29,713	150,102
令和５年度		424,754	285,319	105,186	30,112	150,021
令和６年度		424,754	285,311	105,186	30,096	150,029
新川	魚津市	20,061	14,655	4,425	523	9,707
	滑川市	5,462	704	3	11	690
	黒部市	42,631	36,048	27,074	4,380	4,594
	入善町	7,125	945	31	28	886
	朝日町	22,630	19,914	12,556	754	6,605
	計	97,909	72,265	44,089	5,696	22,482
富山	富山市	124,170	86,329	28,200	13,718	44,410
	舟橋村	347	—	—	—	0
	上市町	23,671	19,518	7,532	1,286	10,701
	立山町	30,729	23,869	16,401	315	7,154
	計	178,917	129,716	52,133	15,319	62,265
高岡	高岡市	20,958	6,690	27	191	6,472
	氷見市	23,054	13,488	66	293	13,129
	小矢部市	13,407	5,910	28	108	5,774
	射水市	10,944	1,190	10	58	1,121
	計	68,363	27,279	131	650	26,496
砺波	砺波市	12,703	3,470	10	161	3,300
	南砺市	66,864	52,589	8,824	8,271	35,485
	計	79,567	56,059	8,834	8,432	38,785

資料　総土地面積：富山県経営管理部統計調査課「富山県統計年鑑　令和5年度版」

耕地面積　：北陸農政局「北陸農林水産データ集」令和６年

（単位：ha）

耕地面積			その他
計	田	畑	
58,400	55,800	2,610	81,061
58,200	55,500	2,700	81,256
57,900	55,200	2,680	81,582
57,800	55,000	2,760	81,643
57,400	54,700	2,720	82,035
57,400	54,700	2,720	82,043
1,900	1,750	149	3,506
2,140	2,100	45	2,618
2,700	2,570	138	3,883
3,800	3,770	32	2,380
1,430	1,390	38	1,286
11,970	11,580	402	13,674
12,900	12,000	916	24,941
173	171	2	174
1,610	1,540	69	2,543
3,370	3,310	58	3,490
18,053	17,021	1,045	31,148
5,170	5,040	130	9,098
3,090	2,730	358	6,476
3,550	3,440	111	3,947
3,610	3,420	195	6,144
15,420	14,630	794	25,664
4,740	4,640	94	4,493
7,200	6,810	382	7,075
11,940	11,450	476	11,568

2　森林の概況

（1）市町村別所有形態別森林面積

センター別	市町村別	総　数	森林面積	森林率	民　有　林				
					公　有　林				森林総研有林
					県有林	市町村林	財産区有林	小計	
令和２年度		424,758	285,302	67	14,063	11,802	3,847	29,713	13,640
令和３年度		424,754	285,291	67	14,063	11,802	3,847	29,713	13,640
令和４年度		424,754	285,311	67	14,063	11,802	3,847	29,713	13,640
令和５年度		424,754	285,319	67	14,061	12,111	3,940	30,112	13,640
令和６年度		424,754	285,311	67	14,057	12,095	3,944	30,096	13,645
新川	魚津市	20,061	14,655	73	431	92	—	523	147
	滑川市	5,462	704	13	1	10	—	11	4
	黒部市	42,631	36,048	85	37	949	3,394	4,380	755
	（黒部市）	—	3,851	—	35	431	59	524	166
	（宇奈月町）	—	32,196	—	3	518	3,335	3,856	590
	入善町	7,125	945	13	—	28	—	28	130
	朝日町	22,630	19,914	88	542	46	166	754	477
	計	97,909	72,265	74	1,011	1,125	3,560	5,697	1,513
富山	富山市	124,170	86,329	70	9,722	3,996	—	13,718	3,858
	（富山市）	—	699	—	83	133	—	216	—
	（大沢野町）	—	4,204	—	74	25	—	99	403
	（大山町）	—	53,709	—	8,568	896	—	9,464	1,106
	（八尾町）	—	19,119	—	798	2,593	—	3,391	2,017
	（婦中町）	—	1,884	—	51	1	—	51	—
	（山田村）	—	2,980	—	103	248	—	350	260
	（細入村）	—	3,734	—	45	101	—	146	72
	舟橋村	347	—	—	—	—	—	—	—
	上市町	23,671	19,518	82	730	171	384	1,286	285
	立山町	30,729	23,869	78	209	106	—	315	606
	計	178,917	129,716	73	10,661	4,273	384	15,318	4,750
高岡	高岡市	20,958	6,690	32	94	96	—	191	233
	（高岡市）	—	3,310	—	76	58	—	134	65
	（福岡町）	—	3,380	—	18	38	—	57	169
	氷見市	23,054	13,488	59	232	61	—	293	106
	小矢部市	13,407	5,910	44	38	71	—	108	295
	射水市	10,944	1,190	11	53	5	—	58	—
	（新湊市）	—	—	—	—	—	—	—	—
	（小杉町）	—	1,098	—	53	4	—	56	—
	（大門町）	—	92	—	—	1	—	1	—
	（下　村）	—	—	—	—	—	—	—	—
	（大島町）	—	—	—	—	—	—	—	—
	計	68,363	27,279	40	417	233	—	650	635
砺波	砺波市	12,703	3,470	27	115	46	—	161	—
	（砺波市）	—	1,793	—	111	24	—	135	—
	（庄川町）	—	1,677	—	4	22	—	26	—
	南砺市	66,864	52,589	79	1,853	6,418	—	8,271	6,748
	（城端町）	—	4,191	—	198	193	—	391	721
	（平　村）	—	8,827	—	7	1,060	—	1,067	1,482
	（上平村）	—	9,008	—	1,146	351	—	1,497	668
	（利賀村）	—	17,040	—	126	4,348	—	4,473	2,495
	（井波町）	—	944	—	0	47	—	47	379
	（井口村）	—	726	—	—	36	—	36	339
	（福野町）	—	350	—	0	5	—	6	—
	（福光町）	—	11,494	—	375	378	—	753	662
	計	79,567	56,059	70	1,967	6,464	—	8,431	6,748

資料　林野庁所管国有林：中部森林管理局計画課調

（単位：ha）

公社有林	私有林	計	国有林	林野庁所管 官行造林	林野庁所管 小計	その他 省庁所管	計	地域森林計画対象外
9,256	127,181	179,790	103,545	1,004	104,549	963	105,512	1
9,256	127,186	179,795	103,528	1,004	104,532	963	105,495	1
9,256	127,206	179,815	103,528	1,004	104,532	963	105,495	1
9,256	127,124	180,132	103,528	695	104,223	963	105,186	1
9,256	127,128	180,125	103,528	695	104,223	963	105,186	1
809	8,752	10,230	4,353	—	4,353	72	4,425	—
13	673	701	—	—	—	3	3	—
180	3,659	8,974	26,783	—	26,783	291	27,074	—
98	2,366	3,154	662	—	662	24	686	—
82	1,293	5,819	26,122	—	26,122	266	26,388	—
8	748	914	—	22	22	9	31	—
621	5,507	7,359	12,525	—	12,525	31	12,556	—
1,630	19,339	28,180	43,662	22	43,684	406	44,090	—
3,354	37,198	58,128	27,947	73	28,020	180	28,200	1
19	449	684	—	—	—	14	14	0
676	2,878	4,056	145	—	145	4	149	—
672	19,191	30,433	23,102	73	23,175	101	23,276	—
1,466	8,521	15,396	3,684	—	3,684	38	3,722	—
70	1,761	1,883	—	—	—	1	1	0
225	2,138	2,974	—	—	—	7	7	—
226	2,259	2,704	1,016	—	1,016	14	1,030	0
—	—	—	—	—	—	—	—	—
546	9,869	11,986	7,312	104	7,416	116	7,532	—
92	6,456	7,469	16,135	250	16,385	16	16,401	—
3,993	53,522	77,583	51,394	427	51,821	311	52,132	1
590	5,649	6,663	—	—	—	27	27	—
123	2,973	3,294	—	—	—	16	16	—
467	2,676	3,369	—	—	—	11	11	—
830	12,193	13,422	—	—	—	66	66	—
702	4,777	5,882	—	—	—	28	28	—
171	950	1,179	—	—	—	10	10	—
—	—	—	—	—	—	—	—	—
171	861	1,088	—	—	—	10	10	—
—	90	91	—	—	—	—	—	—
—	—	—	—	—	—	—	—	—
—	—	—	—	—	—	—	—	—
2,293	23,569	27,146	—	—	—	131	131	—
435	2,865	3,461	—	—	—	10	10	—
290	1,365	1,789	—	—	—	3	3	—
145	1,500	1,671	—	—	—	6	6	—
906	27,831	43,755	8,473	245	8,718	106	8,824	—
199	2,836	4,148	—	—	—	7	7	—
200	5,932	8,681	—	—	—	10	10	—
15	3,504	5,684	3,269	29	3,298	26	3,324	—
166	7,965	15,100	1,893	—	1,893	47	1,940	—
5	506	937	—	—	—	7	7	—
15	291	681	—	—	—	0	0	—
39	305	349	—	—	—	1	1	—
266	6,494	8,175	3,312	—	3,312	8	3,320	—
1,340	30,696	47,216	8,473	245	8,718	116	8,834	—

（２） 市町村別林種別面積，蓄積（民有林）

① 面 積

センター別	市町村名	人工林			天然林		
		針葉樹	広葉樹	計	針葉樹	広葉樹	計
新川	魚津市	2,829	4	2,834	66	7,014	7,080
	滑川市	219	2	221	15	414	429
	黒部市	2,145	16	2,161	140	5,953	6,093
	(黒部市)	1,207	5	1,212	83	1,690	1,772
	(宇奈月町)	938	11	949	57	4,263	4,321
	入善町	368	1	369	5	470	475
	朝日町	2,090	9	2,099	46	4,733	4,779
	センター小計	7,651	33	7,684	272	18,584	18,856
富山	富山市計	13,939	50	13,989	1,700	34,853	36,553
	(富山市)	63	—	63	78	515	592
	(大沢野町)	1,870	1	1,871	22	2,003	2,024
	(大山町)	4,161	36	4,198	1,425	19,485	20,910
	(八尾町)	5,337	6	5,343	107	8,406	8,513
	(婦中町)	606	0	606	38	1,185	1,223
	(山田村)	1,140	4	1,144	20	1,478	1,498
	(細入村)	762	2	764	11	1,782	1,793
	舟橋村	—	—	—	—	—	—
	上市町	2,274	7	2,281	152	8,799	8,951
	立山町	2,358	9	2,367	91	4,086	4,177
	センター小計	18,571	66	18,637	1,943	47,738	49,681
高岡	高岡市計	2,402	48	2,450	78	3,933	4,010
	(高岡市)	1,028	5	1,033	64	2,060	2,124
	(福岡町)	1,374	44	1,418	14	1,873	1,887
	氷見市	4,604	213	4,817	210	7,394	7,604
	小矢部市	2,877	75	2,952	78	2,670	2,748
	射水市計	444	3	447	146	563	709
	(新湊市)	—	—	—	—	—	—
	(小杉町)	410	2	412	124	532	657
	(大門町)	34	1	35	21	31	52
	(下村)	—	—	—	—	—	—
	(大島町)	—	—	—	—	—	—
	センター小計	10,327	339	10,666	511	14,560	15,071
砺波	砺波市計	1,656	10	1,666	66	1,487	1,553
	(砺波市)	913	2	915	50	740	790
	(庄川町)	743	7	751	15	747	763
	南砺市計	12,636	128	12,765	189	26,979	27,168
	(城端町)	1,892	4	1,895	45	1,895	1,940
	(平村)	2,298	4	2,302	2	5,090	5,093
	(上平村)	1,006	3	1,009	22	4,138	4,161
	(利賀村)	3,536	63	3,599	26	10,324	10,351
	(井波町)	672	3	675	8	192	199
	(井口村)	356	—	356	7	246	254
	(福野町)	154	0	154	35	140	175
	(福光町)	2,723	51	2,774	43	4,953	4,995
	センター小計	14,293	138	14,431	254	28,466	28,721
合 計		50,842	576	51,418	2,980	109,349	112,329

注：その他は竹林、岩石地等

（単位：ha）

その他	合計			
	針葉樹	広葉樹	その他	計
316	2,896	7,019	316	10,231
52	234	416	52	701
720	2,285	5,969	720	8,974
170	1,290	1,695	170	3,154
550	995	4,274	550	5,820
71	373	471	71	914
481	2,136	4,742	481	7,359
1,640	7,923	18,617	1,640	28,180
7,586	15,639	34,903	7,586	58,128
28	141	515	28	684
161	1,892	2,003	161	4,056
5,325	5,586	19,521	5,325	30,433
1,540	5,444	8,412	1,540	15,396
54	644	1,185	54	1,883
331	1,160	1,482	331	2,974
147	773	1,784	147	2,704
—	—	—	—	—
754	2,426	8,806	754	11,986
925	2,449	4,095	925	7,469
9,265	20,514	47,804	9,265	77,583
203	2,479	3,981	203	6,663
138	1,092	2,065	138	3,294
65	1,388	1,917	65	3,369
1,001	4,814	7,607	1,001	13,422
182	2,956	2,745	182	5,882
24	590	566	24	1,179
—	—	—	—	—
19	534	534	19	1,088
4	55	31	4	91
—	—	—	—	—
—	—	—	—	—
1,409	10,839	14,899	1,409	27,146
242	1,722	1,497	242	3,461
84	963	742	84	1,789
158	759	754	158	1,671
3,823	12,825	27,108	3,823	43,755
312	1,937	1,899	312	4,148
1,287	2,301	5,094	1,287	8,681
514	1,028	4,141	514	5,684
1,150	3,563	10,388	1,150	15,100
63	680	195	63	937
71	363	246	71	681
21	188	140	21	349
406	2,765	5,004	406	8,175
4,065	14,547	28,604	4,065	47,216
16,378	53,822	109,925	16,378	180,125

② 蓄 積

センター別	市町村名	人工林			天然林		
		針葉樹	広葉樹	計	針葉樹	広葉樹	計
新川	魚津市	1,537,434	437	1,537,871	14,011	1,258,920	1,272,931
	滑川市	119,886	237	120,123	2,770	67,959	70,729
	黒部市	1,136,846	2,133	1,138,979	22,939	1,045,722	1,068,661
	(黒部市)	630,883	631	631,514	13,558	285,957	299,515
	(宇奈月町)	505,963	1,502	507,465	9,381	759,765	769,146
	入善町	185,422	126	185,548	2,206	83,367	85,573
	朝日町	1,147,359	1,037	1,148,396	7,799	820,764	828,563
	センター小計	4,126,947	3,970	4,130,917	49,725	3,276,732	3,326,457
富山	富山市	6,332,673	7,254	6,339,927	468,665	5,661,492	6,130,157
	(富山市)	31,368	—	31,368	13,722	84,217	97,939
	(大沢野町)	878,395	91	878,486	3,289	337,767	341,056
	(大山町)	1,846,366	6,013	1,852,379	423,038	3,064,714	3,487,752
	(八尾町)	2,402,817	480	2,403,297	18,175	1,421,199	1,439,374
	(婦中町)	277,884	12	277,896	5,337	193,636	198,973
	(山田村)	530,463	402	530,865	3,055	252,070	255,125
	(細入村)	365,380	256	365,636	2,049	307,889	309,938
	舟橋村	—	—	—	—	—	—
	上市町	1,134,562	1,084	1,135,646	33,856	1,488,674	1,522,530
	立山町	1,222,670	1,289	1,223,959	18,523	701,312	719,835
	センター小計	8,689,905	9,627	8,699,532	521,044	7,851,478	8,372,522
高岡	高岡市	1,263,607	3,199	1,266,806	13,408	613,606	627,014
	(高岡市)	555,519	532	556,051	11,274	324,398	335,672
	(福岡町)	708,088	2,667	710,755	2,134	289,208	291,342
	氷見市	2,585,726	34,454	2,620,180	33,765	1,231,109	1,264,874
	小矢部市	1,516,185	8,041	1,524,226	11,048	414,751	425,799
	射水市	315,230	228	315,458	32,431	71,054	103,485
	(新湊市)	—	—	—	—	—	—
	(小杉町)	291,149	205	291,354	26,312	67,407	93,719
	(大門町)	24,081	23	24,104	6,119	3,647	9,766
	(下村)	—	—	—	—	—	—
	(大島町)	—	—	—	—	—	—
	センター小計	5,680,748	45,922	5,726,670	90,652	2,330,520	2,421,172
砺波	砺波市	819,834	686	820,520	9,875	204,141	214,016
	(砺波市)	441,361	300	441,661	7,348	98,494	105,842
	(庄川町)	378,473	386	378,859	2,527	105,647	108,174
	南砺市	5,163,871	11,548	5,175,419	41,833	3,753,504	3,795,337
	(城端町)	830,081	212	830,293	13,853	247,438	261,291
	(平村)	753,355	448	753,803	445	705,133	705,578
	(上平村)	363,803	283	364,086	4,175	607,205	611,380
	(利賀村)	1,259,869	5,806	1,265,675	8,131	1,329,647	1,337,778
	(井波町)	353,762	254	354,016	1,374	23,624	24,998
	(井口村)	215,516	—	215,516	1,168	35,528	36,696
	(福野町)	77,298	31	77,329	6,426	19,514	25,940
	(福光町)	1,310,187	4,514	1,314,701	6,261	785,415	791,676
	センター小計	5,983,705	12,234	5,995,939	51,708	3,957,645	4,009,353
合 計		24,481,305	71,753	24,553,058	713,129	17,416,375	18,129,504

注：蓄積の計にはその他を含めない。

（単位：m3）

その他	合　　計		
	針葉樹	広葉樹	計
4,044	1,551,445	1,259,357	2,814,846
2,922	122,656	68,196	193,774
2,562	1,159,785	1,047,855	2,210,202
1,830	644,441	286,588	932,859
732	515,344	761,267	1,277,343
—	187,628	83,493	271,121
4,644	1,155,158	821,801	1,981,603
14,172	4,176,672	3,280,702	7,471,546
28,944	6,801,338	5,668,746	12,499,028
7,344	45,090	84,217	136,651
4,020	881,684	337,858	1,223,562
6,366	2,269,404	3,070,727	5,346,497
3,924	2,420,992	1,421,679	3,846,595
3,852	283,221	193,648	480,721
3,042	533,518	252,472	789,032
396	367,429	308,145	675,970
—	—	—	—
10,284	1,168,418	1,489,758	2,668,460
4,452	1,241,193	702,601	1,948,246
43,680	9,210,949	7,861,105	17,115,734
25,872	1,277,015	616,805	1,919,692
22,938	566,793	324,930	914,661
2,934	710,222	291,875	1,005,031
202,602	2,619,491	1,265,563	4,087,656
11,232	1,527,233	422,792	1,961,257
2,634	347,661	71,282	421,577
—	—	—	—
2,634	317,461	67,612	387,707
—	30,200	3,670	33,870
—	—	—	—
—	—	—	—
242,340	5,771,400	2,376,442	8,390,182
3,696	829,709	204,827	1,038,232
3,252	448,709	98,794	550,755
444	381,000	106,033	487,477
8,976	5,205,704	3,765,052	8,979,732
702	843,934	247,650	1,092,286
114	753,800	705,581	1,459,495
—	367,978	607,488	975,466
336	1,268,000	1,335,453	2,603,789
210	355,136	23,878	379,224
—	216,684	35,528	252,212
810	83,724	19,545	104,079
6,804	1,316,448	789,929	2,113,181
12,672	6,035,413	3,969,879	10,017,964
312,864	25,194,434	17,488,128	42,995,426

（３）全県森林計画区別、樹種別森林資源表（民有林）

（単位：ha、m3）

区分				総数			神通川			庄川		
				面積	蓄積	成長量	面積	蓄積	成長量	面積	蓄積	成長量
総計				180,125	42,995,426	310,931	105,763	24,587,280	182,777	74,362	18,408,146	128,154
立木地	人工林	針葉樹	タテヤマスギ	40,846	19,796,642	209,997	24,698	12,581,189	131,528	16,148	7,215,453	78,469
			ボカスギ	6,915	4,231,814	20,487	27	15,042	202	6,888	4,216,772	20,285
			ヒノキ	383	61,510	477	106	17,899	124	278	43,611	353
			カラマツ	1,824	281,090	1,504	939	144,627	878	885	136,463	626
			マツ	838	104,733	978	446	57,003	555	392	47,730	423
			その他針	36	5,516	305	6	1,092	44	30	4,424	261
			小計	50,842	24,481,305	233,748	26,222	12,816,852	133,331	24,620	11,664,453	100,417
		広葉樹	クヌギ	253	41,046	180	1	257	—	252	40,789	180
			その他広	322	30,707	569	98	13,340	150	225	17,367	419
			小計	576	71,753	751	99	13,597	151	477	58,156	600
		計		51,418	24,553,058	234,499	26,321	12,830,449	133,482	25,097	11,722,609	101,017
	天然林	針葉樹	タテヤマスギ	109	60,990	52	101	57,992	37	8	2,998	15
			ボカスギ	25	14,977	14	—	—	—	25	14,977	14
			マツ	1,407	221,320	113	726	113,897	51	681	107,423	62
			その他針	1,439	415,842	33	1,387	398,880	23	51	16,962	10
			小計	2,980	713,129	217	2,215	570,769	111	765	142,360	106
		広葉樹	ブナ	6,873	1,215,292	4,931	5,082	907,571	3,574	1,791	307,721	1,357
			その他広	102,475	16,201,083	71,278	61,240	10,220,639	45,610	41,235	5,980,444	25,668
			小計	109,349	17,416,375	76,215	66,322	11,128,210	49,184	43,027	6,288,165	27,031
		計		112,329	18,129,504	76,432	68,537	11,698,979	49,295	43,792	6,430,525	27,137
	立木地計			163,747	42,682,562	310,931	94,858	24,529,428	182,777	68,889	18,153,134	128,154
その他	竹林			521	312,864	—	96	57,852	—	425	255,012	—
	更新困難地			—	—	—	—	—	—	—	—	—
	その他			15,857	—	—	10,809	—	—	5,048	—	—
	その他計			16,378	312,864	—	10,905	57,852	—	5,473	255,012	—

（4）全県森林計画区別、樹種別齢級別森林資源表（民有林）

① 県 計

（単位：ha、m3）

区分				総数			1齢級			2齢級		
				面積	蓄積	成長量	面積	蓄積	成長量	面積	蓄積	成長量
総計				180,125	42,995,426	54,044	105	487	－	554	11,284	1
立木地	人工林	針葉樹	タテヤマスギ	40,846	19,796,642	36,783	31	－	－	85	1,233	－
			ボカスギ	6,915	4,231,814	4,040	－	－	－	17	739	－
			ヒノキ	383	61,510	104	－	－	－	0	9	－
			カラマツ	1,824	281,090	345	－	－	－	0	3	－
			マツ	838	104,733	279	－	－	－	6	31	－
			その他針	36	5,516	138	－	－	－	2	17	－
			小計	50,842	24,481,305	41,689	31	－	－	110	2,032	－
		広葉樹	クヌギ	253	41,046	32	－	－	－	0	3	－
			その他広	322	30,707	136	0	－	－	22	468	1
			小計	576	71,753	168	0	－	－	22	471	1
		計		51,418	24,553,058	41,857	31	－	－	132	2,503	1
	天然林	針葉樹	タテヤマスギ	109	60,990	11	－	－	－	3	42	－
			ボカスギ	25	14,977	8	－	－	－	1	27	－
			マツ	1,407	221,320	12	－	－	－	1	6	－
			その他針	1,439	415,842	7	－	－	－	0	1	－
			小計	2,980	713,129	38	－	－	－	5	76	－
		広葉樹	ブナ	6,873	1,215,292	72	－	－	－	0	－	－
			その他広	102,475	16,201,083	12,077	74	487	－	417	8,705	－
			小計	109,349	17,416,375	12,149	74	487	－	418	8,705	－
		計		112,329	18,129,504	12,187	74	487	－	422	8,781	－
	立木地計			163,747	42,682,562	54,044	105	487	－	554	11,284	1
その他	竹林			521	312,864	－	－	－	－	－	－	－
	更新困難地			－	－	－	－	－	－	－	－	－
	その他			15,857	－	－	－	－	－	－	－	－
	その他計			16,378	312,864	－	－	－	－	－	－	－

区分				3齢級			4齢級			5齢級		
				面積	蓄積	成長量	面積	蓄積	成長量	面積	蓄積	成長量
総計				369	12,456	280	486	34,710	827	382	72,518	743
立木地	人工林	針葉樹	タテヤマスギ	40	2,408	95	83	10,452	141	209	41,128	420
			ボカスギ	11	939	63	44	8,020	74	98	25,896	254
			ヒノキ	0	9	－	6	363	2	18	1,493	11
			カラマツ	－	－	－	－	－	－	－	－	－
			マツ	7	157	13	2	109	－	3	252	7
			その他針	0	11	－	14	722	105	2	199	9
			小計	59	3,524	171	149	19,666	322	329	68,968	701
		広葉樹	クヌギ	0	10	－	2	123	－	3	237	－
			その他広	8	258	1	70	3,421	49	19	1,237	23
			小計	8	268	1	73	3,544	49	23	1,474	23
		計		67	3,792	172	221	23,210	371	352	70,442	724
	天然林	針葉樹	タテヤマスギ	0	2	－	1	70	－	0	48	3
			ボカスギ	－	－	－	1	76	8	－	－	－
			マツ	0	－	－	0	6	－	0	3	－
			その他針	0	2	1	0	17	3	0	12	1
			小計	0	4	1	2	169	11	1	63	4
		広葉樹	ブナ	－	－	－	－	－	－	－	－	－
			その他広	301	8,660	107	263	11,331	445	30	2,013	15
			小計	301	8,660	107	263	11,331	445	30	2,013	15
		計		301	8,664	108	265	11,500	456	31	2,076	19
	立木地計			369	12,456	280	486	34,710	827	382	72,518	743
その他	竹林			－	－	－	－	－	－	－	－	－
	更新困難地			－	－	－	－	－	－	－	－	－
	その他			－	－	－	－	－	－	－	－	－
	その他計			－	－	－	－	－	－	－	－	－

（単位：ha、m3）

6齢級			7齢級			8齢級			9齢級		
面積	蓄積	成長量	面積	蓄積	成長量	面積	蓄積	成長量	面積	蓄積	成長量
772	201,406	1,280	1,263	436,317	2,330	2,040	778,138	3,803	3,508	1,451,838	6,004
506	131,395	777	869	278,300	1,530	1,720	644,209	1,942	3,273	1,377,011	5,721
175	60,932	457	333	150,873	713	245	122,897	1,828	103	58,928	251
44	4,789	28	27	3,491	39	31	4,917	20	15	2,319	2
1	112	－	0	32	－	－	－	－	30	2,925	－
4	405	1	－	－	－	5	643	－	1	104	－
6	1,087	9	3	787	3	6	1,670	11	1	398	－
736	198,720	1,272	1,233	433,483	2,285	2,007	774,336	3,801	3,423	1,441,685	5,974
3	275	1	1	58	－	0	36	－	3	368	2
22	1,586	7	14	1,236	22	16	1,733	－	9	863	2
25	1,861	8	15	1,294	22	17	1,769	－	12	1,231	4
761	200,581	1,280	1,247	434,777	2,307	2,023	776,105	3,801	3,435	1,442,916	5,978
－	－	－	－	－	－	0	33	－	0	22	－
－	－	－	－	－	－	－	－	－	－	－	－
0	2	－	0	14	－	0	8	－	1	77	－
0	61	－	－	－	－	－	－	－	－	－	－
0	63	－	0	14	－	0	41	－	1	99	－
－	－	－	－	－	－	－	－	－	－	－	－
11	－	－	16	1,526	23	17	1,992	2	73	8,823	26
11	762	－	16	1,526	23	17	1,992	2	73	8,823	26
11	825	－	16	1,540	23	17	2,033	2	74	8,922	26
772	201,406	1,280	1,263	436,317	2,330	2,040	778,138	3,803	3,508	1,451,838	6,004
－	－	－	－	－	－	－	－	－	－	－	－
－	－	－	－	－	－	－	－	－	－	－	－
－	－	－	－	－	－	－	－	－	－	－	－
－	－	－	－	－	－	－	－	－	－	－	－

区分				10齢級			11齢級			12齢級		
				面積	蓄積	成長量	面積	蓄積	成長量	面積	蓄積	成長量
総計				4,642	2,030,259	7,317	7,879	3,381,076	5,286	12,794	4,791,921	9,250
立木地	人工林	針葉樹	タテヤマスギ	4,361	1,969,150	7,216	6,202	3,016,144	5,113	7,285	3,627,629	7,935
			ボカスギ	57	34,295	46	291	183,284	25	905	579,528	185
			ヒノキ	7	1,006	2	3	507	−	7	1,088	−
			カラマツ	50	5,185	15	110	15,490	14	147	20,015	23
			マツ	6	683	−	15	1,678	−	97	12,396	3
			その他針	0	29	−	−	−	−	1	302	1
			小計	4,480	2,010,348	7,279	6,621	3,217,103	5,152	8,442	4,240,958	8,147
		広葉樹	クヌギ	0	46	−	0	15	−	1	83	−
			その他広	14	1,760	11	2	252	−	4	576	−
			小計	14	1,806	11	2	267	−	5	659	−
		計		4,494	2,012,154	7,290	6,623	3,217,370	5,152	8,446	4,241,617	8,147
	天然林	針葉樹	タテヤマスギ	−	−	−	2	1,102	−	5	2,208	8
			ボカスギ	−	−	−	0	145	−	1	427	−
			マツ	1	85	−	2	352	−	7	933	−
			その他針	−	−	−	0	177	−	8	2,762	2
			小計	1	85	−	5	1,776	−	21	6,330	10
		広葉樹	ブナ	−	−	−	−	−	−	1	34	2
			その他広	146	18,020	27	1,251	161,930	134	4,327	543,940	1,091
			小計	146	18,020	27	1,251	161,930	134	4,327	543,974	1,093
		計		147	18,105	27	1,256	163,706	134	4,348	550,304	1,103
	立木地計			4,642	2,030,259	7,317	7,879	3,381,076	5,286	12,794	4,791,921	9,250
その他	竹林			−	−	−	−	−	−	−	−	−
	更新困難地			−	−	−	−	−	−	−	−	−
	その他			−	−	−	−	−	−	−	−	−
	その他計			−	−	−	−	−	−	−	−	−

（単位：ha、m3）

13	齢	級	14	齢	級	15	齢	級	16	齢	級
面積	蓄積	成長量	面積	蓄積	成長量	面積	蓄積	成長量	面積	蓄積	成長量
13,050	4,591,268	5,661	15,538	4,289,240	3,365	21,154	4,828,327	2,176	17,341	3,226,615	2,252
6,054	3,030,702	4,276	3,423	1,842,621	1,617	2,352	1,340,551	－	811	460,085	－
1,127	726,232	102	1,216	789,676	42	932	607,657	－	324	211,245	－
6	947	－	10	1,839	－	8	1,340	－	11	2,025	－
383	58,414	57	686	112,706	198	250	41,511	32	51	7,802	6
261	32,911	39	301	35,282	193	64	9,037	18	26	3,690	5
0	28	－	1	250	－	－	－	－	0	16	－
7,832	3,849,234	4,474	5,636	2,782,374	2,050	3,605	2,000,096	50	1,223	684,863	11
21	3,452	－	46	7,510	4	70	11,500	9	53	8,721	13
4	636	－	10	1,659	2	16	2,357	3	16	2,261	14
26	4,088	－	56	9,169	6	86	13,857	12	69	10,982	27
7,857	3,853,322	4,474	5,692	2,791,543	2,056	3,691	2,013,953	62	1,293	695,845	38
1	733	－	1	555	－	0	271	－	1	457	－
1	559	－	1	418	－	14	9,680	－	1	867	－
29	3,776	1	21	2,890	4	51	7,512	6	63	9,694	1
0	184	－	4	1,168	－	8	2,369	－	3	1,046	－
32	5,252	1	27	5,031	4	74	19,832	6	68	12,064	1
26	2,642	－	88	6,437	53	22	1,999	－	12	1,596	－
5,135	730,052	1,186	9,731	1,486,229	1,252	17,367	2,792,543	2,108	15,969	2,517,110	2,213
5,161	732,694	1,186	9,819	1,492,666	1,305	17,389	2,794,542	2,108	15,980	2,518,706	2,213
5,192	737,946	1,187	9,845	1,497,697	1,309	17,463	2,814,374	2,114	16,048	2,530,770	2,214
13,050	4,591,268	5,661	15,538	4,289,240	3,365	21,154	4,828,327	2,176	17,341	3,226,615	2,252
－	－	－	－	－	－	－	－	－	－	－	－
－	－	－	－	－	－	－	－	－	－	－	－
－	－	－	－	－	－	－	－	－	－	－	－
－	－	－	－	－	－	－	－	－	－	－	－

区分				17齢級			18齢級			19齢級		
				面積	蓄積	成長量	面積	蓄積	成長量	面積	蓄積	成長量
総計				11,738	2,227,125	981	10,865	2,168,370	1,153	8,027	1,710,737	482
立木地	人工林	針葉樹	タテヤマスギ	564	321,391	－	655	370,013	－	656	371,384	－
			ボカスギ	162	105,148	－	156	101,201	－	141	91,470	－
			ヒノキ	9	1,537	－	19	3,420	－	31	5,827	－
			カラマツ	15	2,308	－	25	3,601	－	5	1,033	－
			マツ	3	603	－	4	599	－	7	1,864	－
			その他針	－	－	－	－	－	－	－	－	－
			小計	752	430,987	－	859	478,834	－	841	471,578	－
		広葉樹	クヌギ	29	4,916	1	13	2,357	1	5	936	1
			その他広	41	3,894	－	6	908	1	9	1,713	－
			小計	70	8,810	1	19	3,265	2	15	2,649	1
		計		822	439,797	1	878	482,099	2	856	474,227	1
	天然林	針葉樹	タテヤマスギ	0	65	－	2	1,150	－	11	6,057	－
			ボカスギ	－	－	－	5	2,627	－	－	－	－
			マツ	97	16,172	－	120	19,458	－	105	17,252	－
			その他針	2	1,372	－	6	1,981	－	26	8,259	－
			小計	100	17,609	－	133	25,216	－	143	31,568	－
		広葉樹	ブナ	29	4,024	1	27	3,096	6	32	3,672	－
			その他広	10,788	1,765,695	979	9,827	1,657,959	1,145	6,996	1,201,270	481
			小計	10,817	1,769,719	980	9,854	1,661,055	1,151	7,028	1,204,942	481
		計		10,917	1,787,328	980	9,987	1,686,271	1,151	7,171	1,236,510	481
	立木地計			11,738	2,227,125	981	10,865	2,168,370	1,153	8,027	1,710,737	482
その他	竹林			－	－	－	－	－	－	－	－	－
	更新困難地			－	－	－	－	－	－	－	－	－
	その他			－	－	－	－	－	－	－	－	－
	その他計			－	－	－	－	－	－	－	－	－

（単位：ha、m3）

20齢級			21齢級以上		
面積	蓄積	成長量	面積	蓄積	成長量
7,581	1,658,165	614	23,658	4,780,305	239
680	387,565	－	989	573,271	－
214	138,186	－	364	234,668	－
32	5,995	－	99	18,589	－
5	1,007	－	66	8,946	－
6	1,167	－	18	3,122	－
－	－	－	－	－	－
937	533,920	－	1,537	838,596	－
1	117	－	1	283	－
19	3,627	－	2	262	－
19	3,744	－	3	545	－
957	537,664	－	1,540	839,141	－
5	2,779	－	77	45,396	－
0	145	－	0	6	－
168	27,473	－	741	115,607	－
13	3,460	－	1,365	392,971	－
186	33,857	－	2,182	553,980	－
231	28,876	－	6,408	1,162,916	10
6,207	1,057,768	614	13,529	2,224,268	229
6,438	1,086,644	614	19,937	3,387,184	239
6,625	1,120,501	614	22,119	3,941,164	239
7,581	1,658,165	614	23,658	4,780,305	239
－	－	－	－	－	－
－	－	－	－	－	－
－	－	－	－	－	－
－	－	－	－	－	－

（4）全県森林計画区別、樹種別齢級別森林資源表（民有林）

② 神 通 川

区分				総数			1齢級			2齢級		
				面積	蓄積	成長量	面積	蓄積	成長量	面積	蓄積	成長量
総計				105,763	24,587,280	29,796	14	2	－	269	5,299	－
立木地	人工林	針葉樹	タテヤマスギ	24,698	12,581,189	22,981	13	－	－	47	724	－
			ボカスギ	27	15,042	125	－	－	－	－	－	－
			ヒノキ	106	17,899	43	－	－	－	0	2	－
			カラマツ	939	144,627	133	－	－	－	0	3	－
			マツ	446	57,003	150	－	－	－	6	31	－
			その他針	6	1,092	5	－	－	－	2	17	－
			小計	26,222	12,816,852	23,437	13	－	－	56	777	－
		広葉樹	クヌギ	1	257	－	－	－	－	－	－	－
			その他広	98	13,340	50	－	－	－	1	31	－
			小計	99	13,597	50	－	－	－	1	31	－
		計		26,321	12,830,449	23,487	13	－	－	57	808	－
	天然林	針葉樹	タテヤマスギ	101	57,992	10	－	－	－	1	19	－
			ボカスギ	－	－	－	－	－	－	－	－	－
			マツ	726	113,897	6	－	－	－	1	4	－
			その他針	1,387	398,880	2	－	－	－	0	1	－
			小計	2,215	570,769	18	－	－	－	2	24	－
		広葉樹	ブナ	5,082	907,571	3	－	－	－	－	－	－
			その他広	61,240	10,220,639	6,288	0	2	－	210	4,467	－
			小計	66,322	11,128,210	6,291	0	2	－	210	4,467	－
		計		68,537	11,698,979	6,309	0	2	－	212	4,491	－
	立木地計			94,858	24,529,428	29,796	14	2	－	269	5,299	－
その他	竹林			96	57,852	－	－	－	－	－	－	－
	更新困難地			－	－	－	－	－	－	－	－	－
	その他			10,809	－	－	－	－	－	－	－	－
	その他計			10,905	57,852	－	－	－	－	－	－	－

（単位：ha、m3）

3齢級			4齢級			5齢級			6齢級		
面積	蓄積	成長量	面積	蓄積	成長量	面積	蓄積	成長量	面積	蓄積	成長量
93	2,968	63	170	11,059	282	144	27,515	285	387	100,636	482
10	527	39	38	5,069	95	124	25,481	268	361	97,957	470
－	－	－	1	85	10	3	732	－	0	14	－
－	－	－	－	－	－	2	212	－	13	1,377	11
－	－	－	－	－	－	－	－	－	1	112	－
7	155	13	2	108	－	3	243	6	3	400	1
－	－	－	0	10	－	－	－	－	1	129	－
17	682	52	40	5,272	105	132	26,668	274	379	99,989	482
0	1	－	－	－	－	－	－	－	－	－	－
3	84	－	4	205	3	1	68	－	8	566	－
3	85	－	4	205	3	1	68	－	8	566	－
19	767	52	44	5,477	108	133	26,736	274	386	100,555	482
0	1	－	0	55	－	0	28	3	－	－	－
－	－	－	－	－	－	－	－	－	－	－	－
－	－	－	0	2	－	0	3	－	0	2	－
－	－	－	－	－	－	－	－	－	0	61	－
0	1	－	0	57	－	0	31	3	0	63	－
－	－	－	－	－	－	－	－	－	－	－	－
74	2,200	11	125	5,525	174	11	748	8	0	18	－
74	2,200	11	125	5,525	174	11	748	8	0	18	－
74	2,201	11	126	5,582	174	12	779	11	1	81	－
93	2,968	63	170	11,059	282	144	27,515	285	387	100,636	482
－	－	－	－	－	－	－	－	－	－	－	－
－	－	－	－	－	－	－	－	－	－	－	－
－	－	－	－	－	－	－	－	－	－	－	－
－	－	－	－	－	－	－	－	－	－	－	－

区分				7齢級			8齢級			9齢級		
				面積	蓄積	成長量	面積	蓄積	成長量	面積	蓄積	成長量
総計				620	199,256	1,052	1,096	409,225	1,567	2,076	870,351	3,649
立木地	人工林	針葉樹	タテヤマスギ	600	196,882	1,013	1,050	400,729	1,437	1,991	860,030	3,626
			ボカスギ	1	294	6	7	3,006	107	0	145	－
			ヒノキ	6	723	12	12	1,686	16	7	1,038	2
			カラマツ	0	32	－	－	－	－	30	2,914	－
			マツ	－	－	－	4	642	－	0	3	－
			その他針	0	71	－	3	786	5	0	79	－
			小計	607	198,002	1,031	1,076	406,849	1,565	2,028	864,209	3,628
		広葉樹	クヌギ	－	－	－	－	－	－	－	－	－
			その他広	6	560	19	9	1,034	－	3	364	－
			小計	6	560	19	9	1,034	－	3	364	－
		計		613	198,562	1,050	1,085	407,883	1,565	2,031	864,573	3,628
	天然林	針葉樹	タテヤマスギ	－	－	－	－	－	－	－	－	－
			ボカスギ	－	－	－	－	－	－	－	－	－
			マツ	－	－	－	0	8	－	0	39	－
			その他針	－	－	－	－	－	－	－	－	－
			小計	－	－	－	0	8	－	0	39	－
		広葉樹	ブナ	－	－	－	－	－	－	－	－	－
			その他広	7	694	2	11	1,334	2	45	5,739	21
			小計	7	694	2	11	1,334	2	45	5,739	21
		計		7	694	2	11	1,342	2	45	5,778	21
	立木地計			620	199,256	1,052	1,096	409,225	1,567	2,076	870,351	3,649
その他	竹林			－	－	－	－	－	－	－	－	－
	更新困難地			－	－	－	－	－	－	－	－	－
	その他			－	－	－	－	－	－	－	－	－
	その他計			－	－	－	－	－	－	－	－	－

（単位：ha、m3）

10	齢	級	11	齢	級	12	齢	級	13	齢	級
面積	蓄積	成長量	面積	蓄積	成長量	面積	蓄積	成長量	面積	蓄積	成長量
2,578	1,148,331	4,148	5,099	2,210,425	3,324	7,785	2,704,500	6,382	6,837	2,236,729	3,439
2,417	1,128,715	4,105	4,114	2,072,894	3,232	4,302	2,249,016	5,401	3,083	1,693,713	2,472
0	62	－	2	1,726	－	9	6,008	2	0	209	－
3	420	2	1	107	－	0	30	－	2	336	－
49	5,015	13	110	15,409	14	136	18,183	22	232	35,598	26
1	155	－	7	869	－	67	8,603	3	142	18,429	18
－	－	－	－	－	－	－	－	－	－	－	－
2,470	1,134,367	4,120	4,234	2,091,005	3,246	4,513	2,281,840	5,428	3,459	1,748,285	2,516
－	－	－	0	15	－	－	－	－	0	5	－
7	903	11	0	61	－	1	201	－	1	200	－
7	903	11	1	76	－	1	201	－	1	205	－
2,478	1,135,270	4,131	4,235	2,091,081	3,246	4,515	2,282,041	5,428	3,461	1,748,490	2,516
－	－	－	2	970	－	3	1,281	7	1	394	－
－	－	－	－	－	－	－	－	－	－	－	－
1	82	－	2	322	－	2	238	－	13	1,732	－
－	－	－	0	162	－	8	2,603	2	0	78	－
1	82	－	4	1,454	－	13	4,122	9	14	2,204	－
－	－	－	－	－	－	1	34	2	26	2,642	－
100	12,979	17	860	117,890	78	3,257	418,303	943	3,337	483,393	923
100	12,979	17	860	117,890	78	3,258	418,337	945	3,362	486,035	923
101	13,061	17	865	119,344	78	3,271	422,459	954	3,376	488,239	923
2,578	1,148,331	4,148	5,099	2,210,425	3,324	7,785	2,704,500	6,382	6,837	2,236,729	3,439
－	－	－	－	－	－	－	－	－	－	－	－
－	－	－	－	－	－	－	－	－	－	－	－
－	－	－	－	－	－	－	－	－	－	－	－
－	－	－	－	－	－	－	－	－	－	－	－

区分				14齢級			15齢級			16齢級		
				面積	蓄積	成長量	面積	蓄積	成長量	面積	蓄積	成長量
総計				7,913	2,174,761	1,767	11,371	2,539,307	1,056	8,628	1,692,227	896
立木地	人工林	針葉樹	タテヤマスギ	2,184	1,255,155	823	1,489	884,256	－	517	308,274	－
			ボカスギ	4	2,643	－	－	－	－	0	66	－
			ヒノキ	3	625	－	1	207	－	2	407	－
			カラマツ	195	35,865	52	80	16,187	5	5	986	1
			マツ	138	16,903	91	41	5,589	17	3	487	1
			その他針	－	－	－	－	－	－	－	－	－
			小計	2,525	1,311,191	966	1,610	906,239	22	527	310,220	2
		広葉樹	クヌギ	－	－	－	0	12	－	0	41	－
			その他広	8	1,350	2	4	548	2	13	1,891	13
			小計	8	1,350	2	4	560	2	14	1,932	13
		計		2,533	1,312,541	968	1,614	906,799	24	541	312,152	15
	天然林	針葉樹	タテヤマスギ	0	153	－	0	253	－	0	73	－
			ボカスギ	－	－	－	－	－	－	－	－	－
			マツ	14	1,918	4	25	3,691	2	36	5,778	－
			その他針	3	719	－	0	4	－	3	668	－
			小計	17	2,790	4	25	3,948	2	39	6,519	－
		広葉樹	ブナ	－	－	－	0	16	－	4	627	－
			その他広	5,363	859,430	795	9,731	1,628,544	1,030	8,044	1,372,929	881
			小計	5,363	859,430	795	9,731	1,628,560	1,030	8,048	1,373,556	881
		計		5,379	862,220	799	9,756	1,632,508	1,032	8,087	1,380,075	881
	立木地計			7,913	2,174,761	1,767	11,371	2,539,307	1,056	8,628	1,692,227	896
その他	竹林			－	－	－	－	－	－	－	－	－
	更新困難地			－	－	－	－	－	－	－	－	－
	その他			－	－	－	－	－	－	－	－	－
	その他計			－	－	－	－	－	－	－	－	－

（単位：ha、m3）

17齢級			18齢級			19齢級			20齢級		
面積	蓄積	成長量	面積	蓄積	成長量	面積	蓄積	成長量	面積	蓄積	成長量
6,310	1,253,869	484	6,554	1,372,308	425	4,841	1,073,664	176	4,927	1,088,781	266
363	215,011	－	457	270,874	－	447	262,956	－	466	277,646	－
－	－	－	－	－	－	0	52	－	－	－	－
2	410	－	6	1,064	－	12	2,194	－	12	2,422	－
11	1,673	－	21	2,878	－	2	377	－	3	731	－
2	442	－	1	120	－	7	1,814	－	4	761	－
－	－	－	－	－	－	－	－	－	－	－	－
378	217,536	－	484	274,936	－	468	267,393	－	486	281,560	－
－	－	－	－	－	－	0	2	－	0	13	－
1	188	－	0	52	－	8	1,458	－	18	3,501	－
1	188	－	0	52		8	1,460	－	18	3,514	－
379	217,724	－	485	274,988	－	476	268,853	－	504	285,074	－
0	44	－	2	1,029	－	11	6,057	－	5	2,640	－
－	－	－	－	－	－	－	－	－	－	－	－
45	7,415	－	63	9,489	－	55	8,615	－	81	12,607	－
0	45	－	5	1,392	－	1	347	－	12	3,197	－
46	7,504	－	70	11,910	－	67	15,019	－	98	18,444	－
1	140	－	4	474	－	13	969	－	87	10,563	－
5,884	1,028,501	484	5,995	1,084,936	425	4,286	788,823	176	4,239	774,700	266
5,885	1,028,641	484	6,000	1,085,410	425	4,299	789,792	176	4,325	785,263	266
5,931	1,036,145	484	6,069	1,097,320	425	4,365	804,811	176	4,423	803,707	266
6,310	1,253,869	484	6,554	1,372,308	425	4,841	1,073,664	176	4,927	1,088,781	266
－	－	－	－	－	－	－	－	－	－	－	－
－	－	－	－	－	－	－	－	－	－	－	－
－	－	－	－	－	－	－	－	－	－	－	－
－	－	－	－	－	－	－	－	－	－	－	－

（単位：ha、m3）

区分				21齢級以上		
				面積	蓄積	成長量
総計				17,146	3,408,215	53
立木地	人工林	針葉樹	タテヤマスギ	624	375,280	－
			ボカスギ	－	－	－
			ヒノキ	23	4,639	－
			カラマツ	64	8,664	－
			マツ	7	1,249	－
			その他針	－	－	－
			小計	718	389,832	－
		広葉樹	クヌギ	1	168	－
			その他広	0	75	－
			小計	1	243	－
		計		719	390,075	－
	天然林	針葉樹	タテヤマスギ	76	44,995	－
			ボカスギ	－	－	－
			マツ	388	61,952	－
			その他針	1,354	389,603	－
			小計	1,819	496,550	－
		広葉樹	ブナ	4,946	892,106	1
			その他広	9,662	1,629,484	52
			小計	14,608	2,521,590	53
		計		16,427	3,018,140	53
	立木地計			17,146	3,408,215	53
その他	竹林			－	－	－
	更新困難地			－	－	－
	その他			－	－	－
	その他計			－	－	－

（4）全県森林計画区別、樹種別齢級別森林資源表（民有林）

③　庄　川　　（単位：ha、m3）

区分				総数			1齢級			2齢級		
				面積	蓄積	成長量	面積	蓄積	成長量	面積	蓄積	成長量
総計				74,362	18,408,146	24,248	91	485	－	285	5,985	1
立木地	人工林	針葉樹	タテヤマスギ	16,148	7,215,453	13,802	18	－	－	37	509	－
			ボカスギ	6,888	4,216,772	3,915	－	－	－	17	739	－
			ヒノキ	278	43,611	61	－	－	－	0	7	－
			カラマツ	885	136,463	212	－	－	－	－	－	－
			マツ	392	47,730	129	－	－	－	－	－	－
			その他針	30	4,424	133	－	－	－	－	－	－
			小計	24,620	11,664,453	18,252	18	－	－	54	1,255	－
		広葉樹	クヌギ	252	40,789	32	－	－	－	0	3	－
			その他広	225	17,367	86	0	－	－	20	437	1
			小計	477	58,156	118	0	－	－	21	440	1
		計		25,097	11,722,609	18,370	18	－	－	75	1,695	1
	天然林	針葉樹	タテヤマスギ	8	2,998	1	－	－	－	1	23	－
			ボカスギ	25	14,977	8	－	－	－	1	27	－
			マツ	681	107,423	6	－	－	－	0	2	－
			その他針	51	16,962	5	－	－	－	0	－	－
			小計	765	142,360	20	－	－	－	2	52	－
		広葉樹	ブナ	1,791	307,721	69	－	－	－	0	－	－
			その他広	41,235	5,980,444	5,789	73	485	－	208	4,238	－
			小計	43,027	6,288,165	5,858	73	485	－	208	4,238	－
		計		43,792	6,430,525	5,878	73	485	－	210	4,290	－
	立木地計			68,889	18,153,134	24,248	91	485	－	285	5,985	1
その他	竹林			425	255,012	－	－	－	－	－	－	－
	更新困難地			－	－	－	－	－	－	－	－	－
	その他			5,048	－	－	－	－	－	－	－	－
	その他計			5,473	255,012	－	－	－	－	－	－	－

区分				3齢級			4齢級			5齢級		
				面積	蓄積	成長量	面積	蓄積	成長量	面積	蓄積	成長量
総計				276	9,488	217	316	23,651	545	238	45,003	458
立木地	人工林	針葉樹	タテヤマスギ	31	1,881	56	46	5,383	46	85	15,647	152
			ボカスギ	11	939	63	43	7,935	64	95	25,164	254
			ヒノキ	0	9	－	6	363	2	15	1,281	11
			カラマツ	－	－	－	－	－	－	－	－	－
			マツ	0	2	－	0	1	－	0	9	1
			その他針	0	11	－	14	712	105	2	199	9
			小計	42	2,842	119	109	14,394	217	197	42,300	427
		広葉樹	クヌギ	0	9	－	2	123	－	3	237	－
			その他広	5	174	1	66	3,216	46	18	1,169	23
			小計	6	183	1	68	3,339	46	22	1,406	23
		計		48	3,025	120	177	17,733	263	219	43,706	450
	天然林	針葉樹	タテヤマスギ	0	1	－	0	15	－	0	20	－
			ボカスギ	－	－	－	1	76	8	－	－	－
			マツ	0	－	－	0	4	－	－	－	－
			その他針	0	2	1	0	17	3	0	12	1
			小計	0	3	1	1	112	11	0	32	1
		広葉樹	ブナ	－	－	－	－	－	－	－	－	－
			その他広	227	6,460	96	138	5,806	271	19	1,265	7
			小計	227	6,460	96	138	5,806	271	19	1,265	7
		計		228	6,463	97	139	5,918	282	19	1,297	8
	立木地計			276	9,488	217	316	23,651	545	238	45,003	458
その他	竹林			－	－	－	－	－	－	－	－	－
	更新困難地			－	－	－	－	－	－	－	－	－
	その他			－	－	－	－	－	－	－	－	－
	その他計			－	－	－	－	－	－	－	－	－

（単位：ha、m3）

6齢級			7齢級			8齢級			9齢級		
面積	蓄積	成長量	面積	蓄積	成長量	面積	蓄積	成長量	面積	蓄積	成長量
385	100,770	798	643	237,061	1,278	944	368,913	2,236	1,433	581,487	2,355
145	33,438	307	269	81,418	517	670	243,480	505	1,282	516,981	2,095
175	60,918	457	333	150,579	707	239	119,891	1,721	103	58,783	251
32	3,412	17	21	2,768	27	19	3,231	4	9	1,281	－
－	－	－	－	－	－	－	－	－	0	11	－
0	5	－	－	－	－	0	1	－	1	101	－
6	958	9	3	716	3	3	884	6	1	319	－
357	98,731	790	626	235,481	1,254	930	367,487	2,236	1,395	577,476	2,346
3	275	1	1	58	－	0	36	－	3	368	2
14	1,020	7	8	676	3	8	699	－	6	499	2
17	1,295	8	9	734	3	8	735	－	9	867	4
374	100,026	798	634	236,215	1,257	938	368,222	2,236	1,404	578,343	2,350
－	－	－	－	－	－	0	33	－	0	22	－
－	－	－	－	－	－	－	－	－	－	－	－
－	－	－	0	14	－	－	－	－	0	38	－
－	－	－	－	－	－	－	－	－	－	－	－
－	－	－	0	14	－	0	33	－	1	60	－
－	－	－	－	－	－	－	－	－	－	－	－
11	744	－	9	832	21	6	658	－	28	3,084	5
11	744	－	9	832	21	6	658	－	28	3,084	5
11	744	－	9	846	21	6	691	－	28	3,144	5
385	100,770	798	643	237,061	1,278	944	368,913	2,236	1,433	581,487	2,355
－	－	－	－	－	－	－	－	－	－	－	－
－	－	－	－	－	－	－	－	－	－	－	－
－	－	－	－	－	－	－	－	－	－	－	－
－	－	－	－	－	－	－	－	－	－	－	－

区分				10齢級			11齢級			12齢級		
				面積	蓄積	成長量	面積	蓄積	成長量	面積	蓄積	成長量
総計				2,063	881,928	3,169	2,780	1,170,651	1,962	5,009	2,087,421	2,868
立木地	人工林	針葉樹	タテヤマスギ	1,943	840,435	3,111	2,088	943,250	1,881	2,983	1,378,613	2,534
			ボカスギ	56	34,233	46	288	181,558	25	895	573,520	183
			ヒノキ	4	586	－	3	400	－	7	1,058	－
			カラマツ	1	170	2	0	81	－	12	1,832	1
			マツ	5	528	－	7	809	－	30	3,793	－
			その他針	0	29	－	－	－	－	1	302	1
			小計	2,010	875,981	3,159	2,387	1,126,098	1,906	3,928	1,959,118	2,719
		広葉樹	クヌギ	0	46	－	－	－	－	1	83	－
			その他広	6	857	－	1	191	－	3	375	－
			小計	7	903		1	191	－	3	458	－
		計		2,017	876,884	3,159	2,388	1,126,289	1,906	3,931	1,959,576	2,719
	天然林	針葉樹	タテヤマスギ	－	－	－	0	132	－	2	927	1
			ボカスギ	－	－	－	0	145	－	1	427	－
			マツ	0	3	－	0	30	－	5	695	－
			その他針	－	－	－	0	15	－	0	159	－
			小計	0	3	－	1	322	－	8	2,208	1
		広葉樹	ブナ	－	－	－	－	－	－	－	－	－
			その他広	47	5,041	10	391	44,040	56	1,069	125,637	148
			小計	47	5,041	10	391	44,040	56	1,069	125,637	148
		計		47	5,044	10	392	44,362	56	1,078	127,845	149
	立木地計			2,063	881,928	3,169	2,780	1,170,651	1,962	5,009	2,087,421	2,868
その他	竹林			－	－	－	－	－	－	－	－	－
	更新困難地			－	－	－	－	－	－	－	－	－
	その他			－	－	－	－	－	－	－	－	－
	その他計			－	－	－	－	－	－	－	－	－

（単位：ha、m3）

13	齢	級	14	齢	級	15	齢	級	16	齢	級
面積	蓄積	成長量	面積	蓄積	成長量	面積	蓄積	成長量	面積	蓄積	成長量
6,213	2,354,539	2,222	7,625	2,114,479	1,598	9,784	2,289,020	1,120	8,713	1,534,388	1,356
2,971	1,336,989	1,804	1,238	587,466	794	863	456,295	－	294	151,811	－
1,127	726,023	102	1,212	787,033	42	932	607,657	－	324	211,179	－
4	611	－	7	1,214	－	7	1,133	－	9	1,618	－
151	22,816	31	491	76,841	146	170	25,324	27	46	6,816	5
119	14,482	21	163	18,379	102	23	3,448	1	23	3,203	4
0	28	－	1	250	－	－	－	－	0	16	－
4,372	2,100,949	1,958	3,111	1,471,183	1,084	1,995	1,093,857	28	696	374,643	9
21	3,447	－	46	7,510	4	70	11,488	9	53	8,680	13
3	436	－	2	309	－	12	1,809	1	3	370	1
24	3,883	－	48	7,819	4	82	13,297	10	56	9,050	14
4,397	2,104,832	1,958	3,159	1,479,002	1,088	2,077	1,107,154	38	752	383,693	23
1	339	－	1	402	－	0	18	－	1	384	－
1	559	－	1	418	－	14	9,680	－	1	867	－
16	2,044	1	7	972	－	26	3,821	4	26	3,916	1
0	106	－	1	449	－	8	2,365	－	1	378	－
18	3,048	1	10	2,241	－	49	15,884	4	29	5,545	1
－	－	－	88	6,437	53	22	1,983	－	7	969	－
1,798	246,659	263	4,368	626,799	457	7,636	1,163,999	1,078	7,925	1,144,181	1,332
1,798	246,659	263	4,456	633,236	510	7,658	1,165,982	1,078	7,932	1,145,150	1,332
1,816	249,707	264	4,466	635,477	510	7,707	1,181,866	1,082	7,961	1,150,695	1,333
6,213	2,354,539	2,222	7,625	2,114,479	1,598	9,784	2,289,020	1,120	8,713	1,534,388	1,356
－	－	－	－	－	－	－	－	－	－	－	－
－	－	－	－	－	－	－	－	－	－	－	－
－	－	－	－	－	－	－	－	－	－	－	－
－	－	－	－	－	－	－	－	－	－	－	－

区分				17齢級			18齢級			19齢級		
				面積	蓄積	成長量	面積	蓄積	成長量	面積	蓄積	成長量
総計				5,428	973,256	497	4,311	796,062	728	3,186	637,073	306
立木地	人工林	針葉樹	タテヤマスギ	201	106,380	－	198	99,139	－	209	108,428	－
			ボカスギ	162	105,148	－	156	101,201	－	141	91,418	－
			ヒノキ	6	1,127	－	13	2,356	－	20	3,633	－
			カラマツ	4	635	－	4	723	－	4	656	－
			マツ	1	161	－	4	479	－	0	50	－
			その他針	－	－	－	－	－	－	－	－	－
			小計	374	213,451	－	375	203,898	－	374	204,185	－
		広葉樹	クヌギ	29	4,916	1	13	2,357	1	5	934	1
			その他広	40	3,706	－	6	856	1	2	255	－
			小計	68	8,622	1	19	3,213	2	7	1,189	1
		計		442	222,073	1	394	207,111	2	380	205,374	1
	天然林	針葉樹	タテヤマスギ	0	21	－	0	121	－	－	－	－
			ボカスギ	－	－	－	5	2,627	－	－	－	－
			マツ	52	8,757	－	57	9,969	－	50	8,637	－
			その他針	2	1,327	－	1	589	－	26	7,912	－
			小計	54	10,105	－	63	13,306	－	76	16,549	－
		広葉樹	ブナ	28	3,884	1	22	2,622	6	19	2,703	－
			その他広	4,905	737,194	495	3,832	573,023	720	2,710	412,447	305
			小計	4,932	741,078	496	3,854	575,645	726	2,729	415,150	305
		計		4,986	751,183	496	3,917	588,951	726	2,805	431,699	305
	立木地計			5,428	973,256	497	4,311	796,062	728	3,186	637,073	306
その他	竹林			－	－	－	－	－	－	－	－	－
	更新困難地			－	－	－	－	－	－	－	－	－
	その他			－	－	－	－	－	－	－	－	－
	その他計			－	－	－	－	－	－	－	－	－

（単位：ha、m3）

20　齢　級			21　齢　級　以　上		
面積	蓄積	成長量	面積	蓄積	成長量
2,654	569,384	348	6,512	1,372,090	186
214	109,919	－	364	197,991	－
214	138,186	－	364	234,668	－
20	3,573	－	76	13,950	－
1	276	－	1	282	－
2	406	－	12	1,873	－
－	－	－	－	－	－
451	252,360	－	818	448,764	－
1	104	－	1	115	－
1	126	－	1	187	－
1	230	－	2	302	－
453	252,590	－	820	449,066	－
0	139	－	1	401	－
0	145	－	0	6	－
88	14,866	－	352	53,655	－
1	263	－	10	3,368	－
89	15,413	－	363	57,430	－
144	18,313	－	1,461	270,810	9
1,968	283,068	348	3,867	594,784	177
2,113	301,381	348	5,328	865,594	186
2,201	316,794	348	5,692	923,024	186
2,654	569,384	348	6,512	1,372,090	186
－	－	－	－	－	－
－	－	－	－	－	－
－	－	－	－	－	－
－	－	－	－	－	－

（５）私有林の市町村別、所有形態別森林面積

センター別	市町村名	合計	集落共有地	個人共有地	社寺有林	その他団体
新川	魚津市	8,753	66	474	86	23
	滑川市	672	0	36	1	4
	黒部市	3,663	12	140	33	25
	(黒部市)	2,377	12	115	7	21
	(宇奈月町)	1,286	—	26	26	3
	入善町	748	0	21	6	2
	朝日町	5,505	69	937	41	1
	計	19,341	148	1,607	168	55
富山	富山市	37,200	1,192	3,350	138	39
	(富山市)	450	1	33	6	4
	(大沢野町)	2,878	1	119	27	1
	(大山町)	19,191	1,071	2,073	23	9
	(八尾町)	8,521	27	652	60	18
	(婦中町)	1,761	0	69	7	3
	(山田村)	2,139	3	323	3	3
	(細入村)	2,259	89	82	12	2
	舟橋村	—	—	—	—	—
	上市町	9,869	537	1,668	276	41
	立山町	6,456	0	992	76	4
	計	53,524	1,729	6,010	489	84
高岡	高岡市	5,649	3	124	60	37
	(高岡市)	2,972	3	33	38	30
	(福岡町)	2,676	0	91	21	7
	氷見市	12,192	22	1,216	108	9
	小矢部市	4,777	1	372	67	4
	射水市	951	4	46	15	50
	(新湊市)	—	—	—	—	—
	(小杉町)	861	3	31	15	50
	(大門町)	90	1	15	0	—
	(下村)	—	—	—	—	—
	(大島町)	—	—	—	—	—
	計	23,569	31	1,757	249	100
砺波	砺波市	2,865	1	124	41	5
	(砺波市)	1,365	0	6	21	4
	(庄川町)	1,500	0	118	20	2
	南砺市	27,819	822	4,402	304	114
	(城端町)	2,836	4	119	131	74
	(平村)	5,931	21	686	42	3
	(上平村)	3,504	306	405	3	2
	(利賀村)	7,960	318	2,270	42	12
	(井波町)	506	4	21	44	7
	(井口村)	291	149	22	0	—
	(福野町)	297	0	44	19	9
	(福光町)	6,493	21	836	22	6
	計	30,684	822	4,527	344	119
合計		127,118	2,730	13,901	1,250	358

（単位：ha）

個人	学校林	生産森林組合	森林組合	会社有林
6,774	—	1,137	3	189
614	—	—	—	17
2,725	—	609	—	118
1,922	—	199	—	101
803	—	410	—	17
263	—	454	—	1
1,819	0	2,349	—	289
12,196	0	4,549	3	615
21,448	804	66	3	10,158
297	—	—	—	109
2,440	—	11	3	276
6,587	804	27	—	8,598
7,336	—	2	0	427
1,490	—	—	—	191
1,770	0	26	—	11
1,528	—	—	—	546
—	—	—	—	—
4,761	23	2,193	—	371
3,608	2	1,599	0	174
29,817	830	3,858	4	10,704
5,210	0	—	—	215
2,748		—	—	121
2,462	—	—	—	95
10,745	1	10	—	82
4,095	16	14	—	209
	7	—	—	232
—	—	—	—	—
535	7	—	—	220
62	—	—	—	12
—	—	—	—	—
—	—	—	—	—
20,647	24	24	—	738
2,468	—	173	—	54
1,297	—	1	—	36
1,171	—	172	—	18
16,293	—	4,024	100	1,760
1,150	—	1,130	97	131
2,874	—	1,529	—	777
1,230	—	1,257	—	301
4,841	—	94	2	381
413	—	5	—	12
111	—	8	—	0
206	—	—	—	19
5,467	—	—	2	139
18,761	—	4,196	100	1,814
81,421	854	12,628	107	13,870

（６）市町村別標高階別森林面積（民有林）

センター別	市町村名	50m未満	50m以上100m未満	100m以上200m未満	200m以上400m未満	400m以上600m未満
新川	魚津市	14	207	658	2,935	2,552
	滑川市	41	86	192	318	64
	黒部市	37	155	674	2,098	2,458
	(黒部市)	37	147	568	1,001	703
	(宇奈月町)	—	8	106	1,098	1,755
	入善町	43	8	18	344	294
	朝日町	4	209	1,139	2,566	2,060
	計	139	664	2,682	8,261	7,429
富山	富山市	77	1,014	4,579	9,378	10,982
	(富山市)	70	383	232	—	—
	(大沢野町)	—	20	395	1,739	1,324
	(大山町)	—	17	622	2,300	3,716
	(八尾町)	—	74	1,437	3,229	4,007
	(婦中町)	7	521	1,342	13	—
	(山田村)	—	—	421	998	955
	(細入村)	—	—	131	1,099	980
	舟橋村	—	—	—	—	—
	上市町	—	94	1,042	1,854	2,843
	立山町	—	16	298	2,134	1,795
	計	77	1,124	5,919	13,366	15,620
高岡	高岡市	234	1,967	2,881	1,467	114
	(高岡市)	202	1,503	1,241	347	—
	(福岡町)	32	464	1,640	1,120	114
	氷見市	1,369	4,478	4,743	2,604	227
	小矢部市	5	725	4,521	632	—
	射水市	355	799	24	—	—
	(新湊市)	—	—	—	—	—
	(小杉町)	294	770	24	—	—
	(大門町)	62	30	—	—	—
	(下村)	—	—	—	—	—
	(大島町)	—	—	—	—	—
	計	1,963	7,970	12,169	4,704	341
砺波	砺波市	—	179	1,380	1,212	490
	(砺波市)	—	173	1,019	479	119
	(庄川町)	—	7	361	734	371
	南砺市	—	59	2,125	5,579	9,394
	(城端町)	—	—	26	1,200	1,542
	(平村)	—	—	—	497	1,896
	(上平村)	—	—	—	65	1,446
	(利賀村)	—	—	—	776	1,484
	(井波町)	—	—	77	414	324
	(井口村)	—	—	47	224	134
	(福野町)	—	56	293	—	—
	(福光町)	—	3	1,682	2,401	2,569
	計	—	239	3,504	6,791	9,885
合　計		2,179	9,996	24,273	33,122	33,275

（単位：ha）

600m以上 800m未満	800m以上 1,000m未満	1,000m以上 1,200m未満	1,200m以上 1,400m未満	1,400m以上 1,600m未満	1,600m以上	計
1,506	1,231	725	328	74	—	10,231
—	—	—	—	—	—	701
1,857	1,081	388	134	93	—	8,974
422	194	82	—	—	—	3,154
1,434	886	306	134	93	—	5,820
171	37	—	—	—	—	914
1,153	227	—	—	—	—	7,359
4,687	2,576	1,113	462	167	—	28,180
7,378	4,179	4,257	5,608	5,317	5,359	58,128
—	—	—	—	—	—	684
405	165	8	—	—	—	4,056
2,901	2,269	3,261	4,834	5,165	5,347	30,433
3,159	1,572	981	774	151	12	15,396
—	—	—	—	—	—	1,883
542	57	—	—	—	—	2,974
371	117	6	—	—	—	2,704
—	—	—	—	—	—	—
2,798	2,087	972	255	36	4	11,986
960	531	495	394	269	577	7,469
11,137	6,797	5,724	6,258	5,622	5,940	77,583
—	—	—	—	—	—	6,663
—	—	—	—	—	—	3,294
—	—	—	—	—	—	3,369
—	—	—	—	—	—	13,422
—	—	—	—	—	—	5,882
—	—	—	—	—	—	1,179
—	—	—	—	—	—	—
—	—	—	—	—	—	1,088
—	—	—	—	—	—	91
—	—	—	—	—	—	—
—	—	—	—	—	—	—
—	—	—	—	—	—	27,146
152	47	—	—	—	—	3,461
—	—	—	—	—	—	1,789
152	47	—	—	—	—	1,671
10,361	7,324	4,778	3,110	983	41	43,755
808	525	47	—	—	—	4,148
2,799	2,050	812	388	229	10	8,681
1,910	1,250	729	265	14	4	5,684
3,497	3,009	3,117	2,450	740	27	15,100
115	7	—	—	—	—	937
176	100	—	—	—	—	681
—	—	—	—	—	—	349
1,056	384	73	7	—	—	8,175
10,513	7,372	4,778	3,110	983	41	47,216
26,337	16,745	11,614	9,830	6,772	5,982	180,125

（７）市町村別傾斜階別森林面積（民有林）

センター別	市町村名	5°未満	5°以上 10°未満	10°以上 15°未満	15°以上 20°未満	20°以上 25°未満
新川	魚津市	58	89	107	105	944
	滑川市	18	4	12	11	82
	黒部市	20	80	16	89	369
	(黒部市)	20	73	10	80	277
	(宇奈月町)	—	8	6	9	92
	入善町	43	8	6	—	26
	朝日町	56	13	27	6	148
	計	195	195	167	212	1,569
富山	富山市	166	266	896	2,207	5,946
	(富山市)	41	9	113	158	269
	(大沢野町)	5	47	69	298	711
	(大山町)	100	88	299	596	1,952
	(八尾町)	20	92	336	803	2,021
	(婦中町)	—	14	55	167	473
	(山田村)	—	10	—	107	345
	(細入村)	—	6	23	78	175
	舟橋村	—	—	—	—	—
	上市町	30	64	154	414	877
	立山町	3	108	176	394	1,014
	計	199	437	1,227	3,015	7,838
高岡	高岡市	11	15	93	302	1,150
	(高岡市)	2	15	30	96	445
	(福岡町)	9	—	63	206	704
	氷見市	121	66	1,071	1,465	3,600
	小矢部市	13	—	67	478	1,598
	射水市	—	19	78	240	478
	(新湊市)	—	—	—	—	—
	(小杉町)	—	19	68	207	435
	(大門町)	—	—	10	33	43
	(下村)	—	—	—	—	—
	(大島町)	—	—	—	—	—
	計	145	100	1,309	2,485	6,826
砺波	砺波市	—	22	204	408	861
	(砺波市)	—	22	181	267	637
	(庄川町)	—	—	23	142	224
	南砺市	17	10	311	871	3,513
	(城端町)	12	—	128	186	744
	(平村)	—	—	9	79	285
	(上平村)	—	—	6	29	198
	(利賀村)	—	10	109	319	959
	(井波町)	—	—	—	72	109
	(井口村)	—	—	22	26	122
	(福野町)	—	—	—	17	134
	(福光町)	5	—	37	143	962
	計	17	32	515	1,280	4,374
合計		556	764	3,218	6,992	20,607

（単位：ha）

25°以上 30°未満	30°以上 35°未満	35°以上 40°未満	40°以上 45°未満	45°以上 50°未満	50°以上	計
1,470	2,848	3,303	1,277	29	—	10,231
185	189	138	61	—	—	701
949	2,047	3,508	1,784	113	—	8,974
742	972	693	288	—	—	3,154
207	1,075	2,815	1,496	113	—	5,820
51	252	374	141	13	—	914
663	2,357	3,032	1,009	48	—	7,359
3,319	7,694	10,355	4,272	202	—	28,180
8,351	17,432	15,957	6,409	384	113	58,128
79	15	—	—	—	—	684
916	1,108	628	241	33	—	4,056
2,898	9,331	10,406	4,457	252	55	30,433
2,631	5,075	3,264	1,110	40	5	15,396
697	360	113	4	—	—	1,883
740	900	671	197	3	—	2,974
392	644	876	401	55	53	2,704
—	—	—	—	—	—	—
1,421	2,388	4,262	2,196	181	—	11,986
1,350	2,385	1,509	486	36	8	7,469
11,122	22,205	21,728	9,091	600	121	77,583
1,679	2,645	588	181	—	—	6,663
846	1,466	288	107	—	—	3,294
833	1,179	301	74	—	—	3,369
3,575	2,996	438	88	—	—	13,422
1,782	1,473	364	98	10	—	5,882
170	171	23	—	—	—	1,179
—	—	—	—	—	—	—
170	168	23	—	—	—	1,088
1	4	—	—	—	—	91
—	—	—	—	—	—	—
—	—	—	—	—	—	—
7,206	7,285	1,413	367	10	—	27,146
604	653	410	240	51	8	3,461
324	229	100	21	9	—	1,789
279	424	309	219	42	8	1,671
5,524	17,649	11,860	3,889	108	3	43,755
742	1,404	656	264	12	—	4,148
878	3,720	2,635	1,072	—	3	8,681
328	1,952	2,189	946	37	—	5,684
1,581	5,959	5,184	946	33	—	15,100
146	284	149	163	14	—	937
132	179	131	62	7	—	681
28	59	64	43	4	—	349
1,690	4,092	853	393	0	—	8,175
6,127	18,302	12,270	4,129	159	11	47,216
27,775	55,485	45,766	17,859	972	131	180,125

（８）市町村森林整備計画における重視すべき機能に応じた森林の区分等の面積

森林計画区	市町村名	公益的機能別施業森林の区分						
		水源の涵養の機能の維持増進を図るための森林施業を推進すべき森林の面積	土地に関する災害の防止及び土壌の保全の機能の維持増進を図るための森林施業を推進すべき森林	快適な環境の形成の機能の維持増進を図るための森林施業を推進すべき森林	保健文化機能の維持増進を図るための森林施業を推進すべき森林	その他の公益的機能の維持増進を図るための森林施業を推進すべき森林	木材の生産機能の維持増進を図るための森林施業を推進すべき森林	うち特に効率的な施業が可能な森林
神通川	魚津市	9,973	177	191	651	—	4,624	89
	滑川市	679	265	43	64	—	679	43
	黒部市	8,899	—	20	1,284	—	1,995	120
	入善町	864	181	43	—	—	460	14
	朝日町	6,670	2,799	4	13	—	4,685	44
	富山市	57,996	8,583	33	15,305	—	19,806	—
	上市町	11,946	428	—	255	—	3,293	—
	立山町	7,409	789	—	1,731	—	1,558	—
小　計		104,435	13,223	333	19,302	—	37,099	309
庄川	高岡市	5,283	—	15	1,083	—	4,967	—
	氷見市	12,948	—	15	232	—	12,941	5
	小矢部市	5,787	75	—	7	—	5,787	—
	射水市	1,129	—	—	50	—	1,129	—
	砺波市	2,618	293	—	85	—	3,085	—
	南砺市	43,445	14,544	—	1,501	—	8,877	—
小　計		71,210	14,912	30	2,958	—	36,786	5
合　計		175,645	28,135	363	22,261	—	73,885	314

資料　市町村森林整備計画（令和６年４月１日現在）

3　森林計画

（1）森林経営計画

センター別	市町村別	市町村認定										県認定									
		R2年度		R3年度		R4年度		R5年度		R6年度		R2年度		R3年度		R4年度		R5年度		R6年度	
		件数	面積	件数	面積	件数	面積	件数	面積	件数	面積	件数	面積	件数	面積	件数	面積	件数	面積	件数	面積
新川	魚津市	4	559	5	1,830	5	1,842	4	508	4	578	－	1,165	－	1,165	－	1,168	－	1,081	－	1,081
	滑川市	1	85	1	85	1	90	1	90	－	－	－	14	－	14	－	14	－	14	－	14
	黒部市	3	343	3	371	3	372	3	415	3	374	－	175	－	175	－	179	－	179	－	179
	（黒部市）	1	61	2	187	2	189	2	189	2	147	－	110	－	110	－	112	－	112	－	112
	（宇奈月町）	2	282	1	183	1	183	1	226	1	226	－	65	－	65	－	67	－	67	－	67
	入善町	1	74	1	74	1	74	1	74	－	－	－	5	－	5	－	5	－	5	－	5
	朝日町	3	1,144	4	1,178	1	34	1	34	1	39	－	869	－	869	－	869	－	869	－	869
	計	12	2,205	14	3,537	11	2,413	10	1,121	8	990	－	2,229	－	2,229	－	2,235	－	2,148	－	2,148
富山	富山市	24	2,937	23	3,295	17	4,284	17	4,860	16	5,350	－	11,345	－	11,345	－	11,370	－	11,384	－	11,384
	（富山市）	－	－	－	－	－	－	－	－	－	－	－	96	－	96	－	96	－	96	－	96
	（大沢野町）	4	591	4	979	3	1,145	3	1,138	3	1,241	－	717	－	717	－	726	－	726	－	726
	（大山町）	7	370	7	410	3	1,152	3	1,761	3	2,091	－	7,833	－	7,833	－	7,833	－	7,833	－	7,833
	（八尾町）	10	1,496	9	1,425	9	1,446	9	1,414	8	1,471	－	2,023	－	2,023	－	2,040	－	2,038	－	2,038
	（婦中町）	1	136	1	136	1	198	1	213	1	213	－	96	－	96	－	95	－	96	－	96
	（山田村）	2	345	2	345	1	343	1	335	1	335	－	334	－	334	－	335	－	368	－	368
	（細入村）	－	－	－	－	－	－	－	－	－	－	－	246	－	246	－	245	－	228	－	228
	舟橋村	－	－	－	－	－	－	－	－	－	－	－	－	－	－	－	－	－	－	－	－
	上市町	7	628	6	1,267	4	1,304	5	1,355	4	1,365	－	1,006	－	1,006	－	1,004	－	1,064	－	1,064
	立山町	4	1,591	4	2,232	2	3,325	2	3,321	3	3,485	－	299	－	299	－	299	－	299	－	299
	計	35	5,156	33	6,794	23	8,913	24	9,536	23	10,201	－	12,650	－	12,650	－	12,673	－	12,746	－	12,746
高岡	高岡市	2	862	2	966		1,169	2	1,180	2	1,277	－	624	－	624	－	625	－	625	－	625
	（高岡市）	1	390	1	390	1	574	1	589	1	687	－	192	－	192	－	208	－	208	－	208
	（福岡町）	1	471	1	576	1	595	1	591	1	591	－	432	－	432	－	417	－	417	－	417
	氷見市	28	3,261	24	3,008	13	2,688	10	1,053	11	2,962	－	915	－	915	－	915	－	697	－	915
	小矢部市	4	1,139	4		4	1,313	3	2,546	1	1,173	－	697	－	697	－	702	－	915	－	697
	射水市	1	345	1	373	1	379	1	370	1	370	－	197	－	197	－	203	－	203	－	203
	（新湊市）	－	－	－	－	－	－	－	－	－	－	－	－	－	－	－	－	－	－	－	－
	（小杉町）	1	345	1	373	1	379	－	－	－	－	－	196	－	196	－	202	－	202	－	202
	（大門町）	－	－	－	－	－	－	1	370	1	370	－	1	－	1	－	1	－	1	－	1
	（下村）	－	－	－	－	－	－	－	－	－	－	－	－	－	－	－	－	－	－	－	－
	（大島町）	－	－	－	－	－	－	－	－	－	－	－	－	－	－	－	－	－	－	－	－
	計	35	5,607	31	5,549	20	5,549	16	5,149	15	5,782	－	2,433	－	2,433	－	2,444	－	2,444	－	2,440
砺波	砺波市	2	1,275	2	1,288	2	1,288	2	1,414	2	1,425	－	527	－	527	－	532	－	532	－	532
	（砺波市）	1	464	1	477	1	477	1	478	1	471	－	385	－	385	－	392	－	392	－	392
	（庄川町）	1	810	1	811	1	811	1	937	1	954	－	142	－	142	－	140	－	140	－	140
	南砺市	16	3,790	13	3,780	12	3,885	12	3,184	7	3,682	－	1,336	－	1,336	－	1,336	－	1,328	－	1,328
	（城端町）	5	848	4	746	3	836	3	917	2	916	－	395	－	395	－	388	－	388	－	388
	（平村）	3	729	2	573	2	573	1	335	1	335	－	143	－	143	－	150	－	150	－	150
	（上平村）	1	372	1	372	1	372	－	－	－	－	－	12	－	12	－	12	－	12	－	12
	（利賀村）	1	261	1	264	1	264	－	－	－	－	－	261	－	261	－	263	－	263	－	263
	（井波町）	1	143	1	144	1	144	1	144	1	142	－	5	－	5	－	5	－	5	－	5
	（井口村）	－	－	－	－	－	－	－	－	－	－	－	13	－	13	－	13	－	10	－	10
	（福野町）	1	200	1	200	1	200	－	－	－	－	－	38	－	38	－	39	－	39	－	39
	（福光町）	4	1,237	3	1,482	3	1,497	3	1,789	3	2,289	－	469	－	469	－	466	－	461	－	461
	計	18	5,065	15	5,068	14	5,173	10	4,599	9	5,107	－	1,863	－	1,863	－	1,869	－	1,860	－	1,860
合計		100	18,034	93	20,949	68	22,049	60	20,404	55	22,081	2	19,176	2	19,176	2	19,221	2	19,194	2	19,194

県森林政策課調

大臣認定										認定合計	
R2年度		R3年度		R4年度		R5年度		R6年度			
件数	面積	件数	面積	件数	面積	件数	面積	件数	面積	件数	面積
－	4	－	4	－	4	－	7	－	7	4	1,666
－	0	－	0	－	0	－	0	－	0	－	15
－	1	－	1	－	1	－	1	－	1	3	554
－	1	－	1	－	1	－	1	－	1	2	261
－	－	－	－	－	－	－	－	－	－	1	293
－	－	－	－	－	－	－	－	－	－	－	5
－	1	－	1	－	3	－	3	－	4	1	913
－	7	－	7	－	9	－	12	－	14	8	3,152
－	176	－	176	－	296	－	369	－	435	16	17,169
－	1	－	1	－	5	－	5	－	6	－	101
－	5	－	5	－	5	－	8	－	13	3	1,979
－	90	－	90	－	176	－	246	－	243	3	10,167
－	20	－	20	－	43	－	43	－	107	8	3,615
－	2	－	2	－	9	－	9	－	9	1	317
－	－	－	－	－	1	－	1	－	1	1	704
－	57	－	57	－	57	－	57	－	57	－	285
－	－	－	－	－	－	－	－	－	－	－	－
－	0	－	0	－	0	－	0	－	0	4	2,429
－	9	－	9	－	9	－	9	－	10	3	3,794
－	185	－	185	－	306	－	379	－	445	23	23,392
－	8	－	8	－	8	－	8	－	9	2	1,911
－	7	－	7	－	7	－	7	－	6	1	901
－	1	－	1	－	1	－	1	－	3	1	1,010
－	－	－	－	－	－	－	6	－	6	11	3,882
－	－	－	－	－	－	－	0	－	0	1	1,870
－	2	－	2	－	2	－	2	－	5	1	579
－	－	－	－	－	－	－	－	－	－	－	－
－	2	－	2	－	2	－	2	－	5	－	207
－	0	－	0	－	－	－	－	－	－	1	371
－	－	－	－	－	－	－	－	－	－	－	－
－	－	－	－	－	－	－	－	－	－	－	－
－	9	－	9	－	9	－	15	－	14	15	8,237
－	5	－	5	－	5	－	5	－	3	2	1,960
－	3	－	3	－	3	－	3	－	3	1	866
－	2	－	2	－	2	－	2	－	0	1	1,094
－	0	－	0	－	1	－	1	－	6	7	5,016
－	－	－	－	－	－	－	－	－	－	2	1,304
－	－	－	－	－	－	－	－	－	－	1	486
－	－	－	－	－	－	－	－	－	－	－	12
－	－	－	－	－	－	－	－	－	－	－	263
－	0	－	0	－	0	－	0	－	0	1	148
－	－	－	－	－	－	－	－	－	－	－	10
－	－	－	－	－	－	－	－	－	－	－	39
－	0	－	0	－	1	－	1	－	5	3	2,755
－	5	－	5	－	6	－	6	－	8	9	6,976
1	206	1	206	1	330	1	411	1	481	58	41,756

4　水と緑の森づくり

(1) 里山林・混交林等整備状況

センター別	市町村	里山林整備								
		里山再生整備事業								
		管理利用計画策定		広葉樹林等整備	竹林整備	竹林林種転換	里山林誘導整備	流木防止対策整備	県民参加の森づくり	県民参加延べ人数
		面積ha	地区数	面積ha	面積ha	面積ha	面積ha	面積ha	地区数	人
令和２年度		244	17	67.5	22.2	102.5	2.2	－	124	2,855
令和３年度		170	18	67.1	38.1	104.0	－	－	115	2,597
令和４年度		187	17	53.6	36.8	122.2	－	0.1	151	3,365
令和５年度		101	8	15.8	42.3	130.1	－	－	170	3,914
令和６年度		140	9	36.3	23.6	153.6	－	－	172	4,322
新川	魚津市	－	－	－	－	1.0	－	－	10	72
	滑川市	－	－	1.8	－	5.2	－	－	16	319
	黒部市	17	1	13.4	－	3.6	－	－	23	644
	(黒部市)	17	1	13.4	－	3.6	－	－	11	226
	(宇奈月町)	－	－	－	－	－	－	－	12	418
	入善町	－	－	－	－	－	－	－	3	54
	朝日町	－	－	－	－	－	－	－	6	267
	計	17	1	15.2	－	9.8	－	－	58	1,356
富山	富山市	11	1	9.5	0.2	20.0	－	－	27	888
	(富山市)	－	－	4.4	－	2.1	－	－	6	88
	(大沢野町)	－	－	2.5	0.1	2.1	－	－	4	108
	(大山町)	－	－	－	－	－	－	－	1	157
	(八尾町)	－	－	2.7	－	5.4	－	－	9	245
	(婦中町)	11	1	－	0.1	5.0	－	－	4	177
	(山田村)	－	－	－	－	3.3	－	－	2	81
	(細入村)	－	－	－	－	2.2	－	－	1	32
	舟橋村	－	－	－	－	－	－	－	－	－
	上市町	－	－	－	－	3.2	－	－	10	222
	立山町	－	－	－	－	－	－	－	4	75
	計	11	1	9.5	0.2	23.1	－	－	41	1,185
高岡	高岡市	0	0	0.0	－	5.6	－	－	5	214
	(高岡市)	－	－	－	－	5.6	－	－	4	134
	(福岡町)	－	－	－	－	－	－	－	1	80
	氷見市	58	3	2.4	18.4	64.6	－	－	15	240
	小矢部市	25	1	7.1	－	28.3	－	－	7	222
	射水市	0	0	0.5	2.8	14.7	－	－	5	81
	(新湊市)	－	－	－	－	－	－	－	－	－
	(小杉町)	－	－	0.2	－	7.3	－	－	3	71
	(大門町)	－	－	0.3	2.8	7.4	－	－	2	10
	(下村)	－	－	－	－	－	－	－	－	－
	(大島町)	－	－	－	－	－	－	－	－	－
	計	83	4	9.9	21.2	113.2	－	－	32	757
砺波	砺波市	8	1	1.6	0.7	5.8	－	－	13	252
	(砺波市)	8	1	－	0.7	5.6	－	－	8	167
	(庄川町)	－	－	1.6	－	0.2	－	－	5	85
	南砺市	21	2	0.0	1.6	1.7	－	－	28	772
	(城端町)	－	－	－	－	－	－	－	1	15
	(平村)	－	－	－	－	－	－	－	1	20
	(上平村)	－	－	－	－	－	－	－	1	19
	(利賀村)	－	－	－	－	－	－	－	－	－
	(井波町)	－	－	－	－	－	－	－	2	89
	(井口村)	－	－	－	－	－	－	－	－	－
	(福野町)	－	－	－	－	－	－	－	2	35
	(福光町)	21	2	－	1.6	1.7	－	－	21	594
	計	29	3	1.6	2.3	7.5	－	－	41	1,024
合計		140	9	36.3	23.6	153.6	－	－	172	4,322

※令和６年度クマ対策森林整備事業含む

里山林整備					混交林整備				優良無花粉スギ「立山 森の輝き」の植栽	
里山再生整備事業(再整備)			森林病害虫等枯損木除去事業							
管理利用計画再策定		竹林再整備	枯損木除去		風雪被害林整理	過密人工林整理	侵入竹林整理	計	植栽面積	植栽本数
面積ha	地区数	面積ha	地区数	材積m3	面積ha	面積ha	面積ha	面積ha	面積ha	本
—	—	—	18	1,013	—	38.1	25.4	63.6	28.9	60,330
—	—	—	27	972	—	38.1	25.7	63.8	29.5	58,447
31	5	9.1	18	997	—	16.5	13.1	29.6	26.5	57,170
0	0	7.1	19	981	—	6.1	21.5	27.6	33.2	70,645
1	1	4.3	15	738	—	8.0	13.0	21.0	30.6	63,076
—	—	—	1	102	—	—	—	—	2.6	5,200
—	—	—	1	2	—	—	0.8	0.8	—	—
—	—	—	4	272	—	1.0	—	1.0	1.1	2,180
—	—	—	2	189	—	—	—	—	0.7	1,320
—	—	—	2	83	—	1.0	—	1.0	0.4	860
—	—	—	1	19	—	—	—	—	—	—
—	—	—	3	105	—	4.0	0.9	4.9	0.4	656
—	—	—	10	500	—	5.0	1.8	6.8	4.1	8,036
—	—	2.6	5	237	—	0.9	3.3	4.2	10.6	22,080
—	—	—	—	—	—	—	—	—	—	—
—	—	—	—	—	—	—	—	—	—	—
—	—	—	—	—	—	—	1.0	1.0	1.5	2,100
—	—	—	2	53	—	0.9	2.3	3.2	2.2	4,400
—	—	2.6	1	54	—	—	—	—	3.2	6,480
—	—	—	2	130	—	—	—	—	3.7	9,100
—	—	—	—	—	—	—	—	—	—	—
—	—	—	—	—	—	—	—	—	—	—
1	1	1.6	—	—	—	2.0	—	2.0	2.2	4,320
—	—	—	—	—	—	—	—	—	0.7	2,160
1	1	4.3	5	237	—	2.9	3.3	6.2	13.5	28,560
—	—	—	0	0	—	—	2.6	2.6	0.0	0
—	—	—	—	—	—	—	—	—	—	—
—	—	—	—	—	—	—	2.6	2.6	—	—
—	—	—	—	—	—	—	2.6	2.6	10.5	20,920
—	—	—	—	—	—	—	—	—	—	—
—	—	—	0	0	—	—	—	—	0.0	0.0
—	—	—	—	—	—	—	—	—	—	—
—	—	—	—	—	—	—	—	—	—	—
—	—	—	—	—	—	—	—	—	—	—
—	—	—	—	—	—	—	—	—	—	—
—	—	—	—	—	—	—	—	—	—	—
—	—	—	0	0	—	—	5.3	5.3	10.5	20,920
—	—	—	0	0	—	—	—	—	0.0	0
—	—	—	—	—	—	—	—	—	—	—
—	—	—	—	—	—	—	—	—	—	—
—	—	—	0	0	—	—	2.7	2.7	2.5	5,560
—	—	—	—	—	—	—	—	—	0.8	1,680
—	—	—	—	—	—	—	—	—	—	—
—	—	—	—	—	—	—	—	—	—	—
—	—	—	—	—	—	—	—	—	—	—
—	—	—	—	—	—	—	—	—	0.2	340
—	—	—	—	—	—	—	—	—	1.0	2,400
—	—	—	—	—	—	—	—	—	—	—
—	—	—	—	—	—	—	2.7	2.7	0.6	1,140
—	—	—	0	0	—	—	2.7	2.7	2.5	5,560
1	1	4.3	15	738	—	8.0	13.0	21.0	30.6	63,076

（2）県民参加による森づくり年間参加延べ人数等

年度	県民参加による森づくり年間参加延べ人数	とやまの森づくりサポートセンター登録団体		とやまの森づくりサポートセンター登録企業数
		団体数	人数	
令和 2 年度	9,762人	140団体	5,417人	56社
令和 3 年度	10,142人	144団体	5,764人	56社
令和 4 年度	10,498人	141団体	5,792人	58社
令和 5 年度	10,461人	139団体	5,596人	62社
令和 6 年度	12,074人	137団体	5,735人	62社

資料　県森林政策課調

（3）森の寺子屋開催実績

年度	開催回数	参加人数
令和 2 年度	44回	2,211人
令和 3 年度	68回	2,722人
令和 4 年度	93回	4,950人
令和 5 年度	117回	7,298人
令和 6 年度	125回	6,473人

資料　県森林政策課調

（4）県民による森づくり提案事業（県民実践活動）実績

年度	実施件数	参加延べ人数
令和 2 年度	13件	810人
令和 3 年度	22件	1,775人
令和 4 年度	15件	1,476人
令和 5 年度	18件	1,955人
令和 6 年度	16件	1,593人

資料　県森林政策課調

（5）「とやまの森づくりサポートセンター」への登録団体一覧

ア　サポートセンター登録団体・個人　　R7．3.31現在

	登録年月	団体名称	会員数
1	H18.03	あそあそ自然学校	35
2	H18.03	雑木囃子	8
3	H18.03	公益財団法人 オイスカ富山県支部	129
4	H18.03	富山県フォレストリーダー協会	127
5	H18.03	片貝川の流れを戻す会	50
6	H18.03	NPO法人 ｸﾞﾘｰﾝﾂｰﾘｽﾞﾑとやま	62
7	H18.03	森づくりﾎﾞﾗﾝﾃｨｱ「天林森の会」	25
8	H18.03	とやま森林サポーターの会	17
9	H18.03	とやま森林サポーター二期会	14
10	H18.03	とやま森林サポーター三期会	19
11	H18.03	とやま森林サポーター四期会	19
12	H18.03	NPO法人 とやまの木で家をつくる会	80
13	H18.03	どんぐりころりん会	30
14	H18.04	環境教育ﾈｯﾄﾜｰｸとやまエコひろば	10
15	H18.04	とやま森林づくりﾎﾞﾗﾝﾃｨｱの会	23
16	H18.04	とやま森林インストラクター会	23
17	H18.04	NPO法人 地域福祉協会	15
18	H18.04	グリーンサポート　十夢草野の会	20
19	H18.05	社会福祉法人　めひの野園	10
20	H18.05	NPO法人 きんたろう倶楽部	107
21	H18.05	市民いきものメイト	70
22	H18.06	呉羽丘陵　”森の楽校”	40
23	H18.06	とやま森林と人ネットワーク	5
24	H18.10	伏木ふれあいの杜　管理協力会	215
25	H18.11	夢創塾（むそうじゅく）	4
26	H19.04	ＮＰＯ法人 森林総合支援センター	35
27	H19.05	梅檀野さくらの会	34
28	H19.05	NPO法人 Bamboo　saves　the　earth	20
29	H19.08	富山県林友クラブ	118
30	H20.02	砺波里山再生の会	10
31	H20.02	阿古屋野森づくりクラブ	34
32	H20.07	エコロの森ネイチャークラブ	10
33	H20.09	里山と共に	5
34	H20.10	悠遊会（ゆうゆうかい）	16
35	H20.10	しんゆう倶楽部	35
36	H20.11	アートNPOヒミング	40
37	H21.01	ぶなっこ会	71
38	H21.01	山平の森を育てる会	17
39	H21.02	ふるさと再生塾	7
40	H21.03	富山県がうん天蚕の会	15
41	H21.04	富山国際大学環境サークル	14
42	H21.05	土屋背戸山を守る会	140
43	H21.05	樵舎（たきぎのかい）	8
44	H21.06	小菅沼・ヤギの杜	8
45	H21.07	泉里山守る会	37
46	H22.02	下向田里山を守る会	10
47	H22.03	小長沢大山の森を守る会	46
48	H22.06	富山森のこども園	70
49	H22.07	里山活性化協議会	32
50	H22.08	NPO法人 こば	90
51	H22.10	チームかぐや姫	20
52	H23.04	開木の里山を守る会	16
53	H23.06	愛本夢の里プロジェクト実行委員会	9
54	H23.07	フードバンクとやま	100

	登録年月	団体名称	会員数
55	H23.08	社会福祉法人 恵風会「あざみ園」	36
56	H23.08	森のたくはいびん	17
57	H23.09	梅檀山地区森林振興委員会	28
58	H24.01	楽器の森	15
59	H24.03	一般社団法人 金山里山の会	54
60	H24.05	富山県立 となみ野高等学校	50
61	H25.02	しいたけクラブ	6
62	H25.02	広葉樹育成会	20
63	H25.03	谷内竹林整備の会	10
64	H25.03	夢響村塾とやま	10
65	H25.04	美しい森ネットワーク	10
66	H25.05	竹林青空会	15
67	H25.05	NPO法人 ガイア自然学校とやま	50
68	H25.06	NPO法人 自然環境ﾈｯﾄﾜｰｸ・射水市ﾋﾞｵﾄｰﾌﾟ協会	48
69	H25.06	道宗道の会	43
70	H25.06	梅谷の郷	5
71	H25.08	氷見小竹森づくり協議会	40
72	H25.09	宮新田の里山を考える会	15
73	H25.11	氷見市水産多面的機能発揮対策協議会	500
74	H25.11	ハッピーライフの会	11
75	H26.02	大門里山の会	43
76	H26.04	NPO法人 アイ・フィール・ファイン	14
77	H26.04	祖父岳	5
78	H26.05	NPO法人 健康麻将越中ひばり会	115
79	H26.05	ひみ里山杉活用協議会	15
80	H26.06	園芸療法ネットワーク富山	10
81	H26.08	宮腰里山の会	19
82	H26.09	高岡市立 太田小学校	64
83	H26.09	波樹沙（なぎさ）	50
84	H27.03	御手植え杉を守る会	35
85	H27.04	五位山活性化協議会	48
86	R3.06	富山国際学園福祉会　森のなかま	30
87	H28.03	SOGO(そーごー)	16
88	H28.05	花の森・天神山ガーデンを守る会	68
89	H28.06	高窪竹林会	26
90	H28.06	黒川地区グリーンツーリズム協議会	5
91	H28.06	氷見市立湖南小学校	170
92	H28.07	魚津市漁場環境保全会	43
93	H28.10	NPO法人 ひみ森の番屋	12
94	H29.03	森羅クラブ　立山	20
95	H29.06	氷見粟原竹林保全会	20
96	H29.08	森と山道を育む会	10
97	H30.01	砺波登高会	29
98	H30.03	森と農から里山を考える協議会	30
99	H30.05	大乗悟山を守る会	34
100	H30.05	下タ北部地区　森繁の会	15
101	H30.07	新川フォーレストクラブ	17
102	H30.08	森のいさり火実行委員会	18
103	H30.11	室の里山づくりの会	24
104	H31.03	矢田部里山を守る会	15
105	H31.03	開ヶ丘管理組合	130
106	H31.04	NPO法人 利賀飛翔の会	57
107	R1.05	一般社団法人 TOGA森の大学校	11
108	R2.02	ひみ里山くらぶ	15
109	R2.02	NPO法人 おがっ×研究会	30
110	R2.04	NPO法人 大長谷村づくり協議会	10
111	R2.04	三熊町内会	34
112	R2.05	諏訪町里山整備の会	30
113	R2.06	常虹の滝を守る会	12

	登録年月	団体名称	会員数
114	R2.06	上二上の里山と歴史山道を守る会	40
115	R2.07	木守っ子の会	20
116	R2.08	社会福祉法人萌黄福祉会 やまむろこども園	60
117	R2.09	TEAM呉羽バンブーサークル	15
118	R2.09	松永町内会	22
119	R3.03	平林里山整備の会	4
120	R3.04	NPO法人　富山県自然保護協会	340
121	R3.05	吉峰森作りサークル	12
122	R3.07	水戸田地域森づくりの会	20
123	R3.09	上田子地域豊かな森づくりの会	12
124	R3.10	富山県林業技術者懇談会	149
125	R4.04	氷見市熊無地区嶽の宮竹林整備協議会	11
126	R4.04	射水神社崇敬奉賛会	25
127	R4.07	五箇山自然文化研究会	68
128	R5.04	ちん竹林クラブ	5
129	R5.05	二上山を愛する会	30
130	R5.08	姿里山守ろう会	5
131	R5.09	白萩東部協議会	20
132	R6.5	氷見フォレスターズ	9
133	R6.7	ＴＵＮＡＧＵプロジェクト（魚津市）	60
134	R6.9	白萩西部地区自治振興会	39
135	R6.10	射水市豊かな海を愛する会	100
136	R6.10	荒俣地区松枯対策協議会	30
137	R7.1	チップスターチーム（CST）	9
		計（137団体）	5,661

イ　サポートセンター登録企業　　R6．3.31現在

	登録年月	企業名称	社員（会員）数
1	H18.03	双爽ｸﾞﾙｰﾌﾟ「北陸ｺｶ･ｺｰﾗ うるおいの森づくり」有志の会	350
2	H18.05	イオンリテール㈱　イオンスタイル高岡南	320
3	H19.05	株式会社トヨックスホールディングス	330
4	H19.05	北星ゴム工業株式会社	390
5	H19.05	ダイヤテックス株式会社	310
6	H19.07	川端鐵工株式会社	80
7	H19.09	ＹＫＫ株式会社	4,000
8	H19.11	ウッドリンク株式会社　フォレスタークラブ	150
9	H20.01	オダケホームグループ“安心の森づくり”クラブ	230
10	H20.04	日本労働組合総連合会富山県連合会（連合富山）	60,000
11	H20.04	クラシエ製薬株式会社　高岡工場	180
12	H20.05	北陸電力グループ森に恩返し活動	48
13	H20.06	岸田木材株式会社　森林パートナー事業部	30
14	H20.07	日本海ガス株式会社	346
15	H20.09	株式会社富山村田製作所	1,907
16	H20.11	大和ハウス工業株式会社　富山支店	126
17	H21.03	ヤマサン食品工業株式会社	120
18	H21.05	中越パルプ工業株式会社　高岡工場	420
19	H21.05	中越ロジスティクス株式会社	236
20	H21.05	中越緑化株式会社	32
21	H21.06	公益財団法人 ニッセイ緑の財団	8
22	H21.08	とやま生活協同組合	200
23	H21.08	中越テクノ株式会社	28
24	H21.10	ドコモ北陸グループ	702
25	H22.03	大高建設株式会社	57
26	H22.06	株式会社 アーキジオ	38
27	H22.09	関西電力 北陸支社　森づくりサークル	5
28	H22.09	富士ｾﾞﾛｯｸｽﾏﾆｭﾌｧｸﾁｬｱﾘﾝｸﾞ㈱　富山事業所	247
29	H22.12	エコーウッド富山　株式会社	15
30	H23.12	関西電力労働組合　北陸地方本部	433
31	H24.12	三協立山株式会社	4,843
32	H25.04	富山ＦＰ会	6
33	H25.07	アサヒビール株式会社 中部北陸統括本部　北陸支社	29
34	H25.09	大建工業株式会社　井波工場	210
35	H25.10	氷見建設業協会	34
36	H28.03	株式会社　北陸銀行	2,271
37	H28.04	チューモク株式会社	120
38	H28.05	トナミ運輸労働組合	3,484
39	H29.01	共和土木株式会社	94
40	H29.01	株式会社　頼成工務店	8
41	H29.01	オダニホーム　株式会社	5
42	H29.02	(株)山下ホーム　自然のもりの会	37
43	H29.02	細木建設株式会社	24
44	H29.05	株式会社 フラグシップ	2
45	H29.10	アサヒ飲料株式会社　北陸工場	45
46	H30.06	株式会社JTB 富山支店	30
47	H30.10	株式会社島田木材 フレーム会	10
48	R1.06	ネッツトヨタ富山株式会社　高岡店	26
49	R1.10	佐藤工業株式会社	1,190
50	R2.01	株式会社 河畠造園	20
51	R2.04	読売リサイクルネットワーク	1,683
52	R3.01	アール・タチバナ株式会社	50

	登録年月	企業名称	社員（会員）数
53	R3.01	有限会社　ｈｓ　ｓｔｙｌｅ	5
54	R3.02	株式会社　森田木工所	40
55	R3.08	となみ野展望農園	8
56	R4.05	北陸銀行石動支店	14
57	R4.09	サニーライブホールディングス株式会社	30
58	R5.04	第一生命保険株式会社　富山支社	400
59	R5.08	川田工業株式会社	200
60	R5.08	株式会社廣貫堂	700
61	R6.01	第一レンタル株式会社	75
62	R6.02	株式会社アルファフォーラム	2
		計（62企業）	86,677

５　造　林

（１）造林実績

（単位：ha）

センター別	市町村別	再造林・拡大造林計	再造林				拡大造林			複層林
			総数	造林公共事業	無花粉スギ植栽事業	森林総研造林	総数	造林公共事業	治山事業	実のなる木植栽事業※
令和２年度		49.8	47.3	14.9	28.9	3.5	2.5	1.1	1.4	－
令和３年度		57.7	55.3	14.6	29.5	11.2	2.4	0.2	2.2	－
令和４年度		55.3	53.6	17.1	26.5	10.0	1.7	0.7	1.0	－
令和５年度		63.0	62.1	7.6	33.2	21.3	0.9	0.0	0.9	－
令和６年度		60.2	58.9	11.3	30.6	17.1	1.3	0.4	0.9	－
新川	魚津市	2.6	2.6	－	2.6	－	0.0	－	－	－
	滑川市	0.0	0.0	－	－	－	0.0	－	－	－
	黒部市	1.1	1.1	0.0	1.1	0.0	0.0	0.0	0.0	0.0
	（黒部市）	0.7	0.7	－	0.7	－	0.0	－	－	－
	（宇奈月町）	0.4	0.4	－	0.4	－	0.0	－	－	－
	入善町	0.4	0.0	－	－	－	0.4	－	0.4	－
	朝日町	0.7	0.4	－	0.4	－	0.3	－	0.3	－
	計	4.8	4.1	0.0	4.1	0.0	0.7	0.0	0.7	0.0
富山	富山市	15.8	15.8	2.4	10.6	2.8	0.0	0.0	0.0	0.0
	（富山市）	0.0	0.0	－	－	－	0.0	－	－	－
	（大沢野町）	0.0	0.0	－	－	－	0.0	－	－	－
	（大山町）	2.3	2.3	0.3	1.5	0.6	0.0	－	－	－
	（八尾町）	4.4	4.4	2.2	2.2	－	0.0	－	－	－
	（婦中町）	3.2	3.2	－	3.2	－	0.0	－	－	－
	（山田村）	5.9	5.9	－	3.7	2.2	0.0	－	－	－
	（細入村）	0.0	0.0	－	－	－	0.0	－	－	－
	舟橋村	0.0	0.0	－	－	－	0.0	－	－	－
	上市町	2.2	2.2	－	2.2	－	0.0	－	－	－
	立山町	1.4	1.4	0.7	0.7	－	0.0	－	－	－
	計	19.4	19.4	3.1	13.5	2.8	0.0	0.0	0.0	0.0
高岡	高岡市	5.6	5.6	5.6	0.0	0.0		0.0	0.0	0.0
	（高岡市）	1.4	1.4	1.4	－	－	0.0	－	－	－
	（福岡町）	4.2	4.2	4.2	－	－	0.0	－	－	－
	氷見市	10.5	10.5	－	10.5	－	0.0	－	－	－
	小矢部市	1.6	1.2	1.2	－	－	0.4	0.4	－	－
	射水市	0.0	0.0	0.0	0.0	0.0	0.0	0.0	0.0	0.0
	（新湊市）	0.0	0.0	－	－	－	0.0	－	－	－
	（小杉町）	0.0	0.0	－	－	－	0.0	－	－	－
	（大門町）	0.0	0.0	－	－	－	0.0	－	－	－
	（下　村）	0.0	0.0	－	－	－	0.0	－	－	－
	（大島町）	0.0	0.0	－	－	－	0.0	－	－	－
	計	17.7	17.3	6.8	10.5	0.0	0.4	0.4	0.0	0.0
砺波	砺波市	0.0	0.0	0.0	0.0	0.0	0.0	0.0	0.0	0.0
	（砺波市）	0.0	0.0	－	－	－	0.0	－	－	－
	（庄川町）	0.0	0.0	－	－	－	0.0	－	－	－
	南砺市	22.6	22.4	1.3	2.5	18.5	0.2	0.0	0.2	0.0
	（城端町）	0.8	0.8	－	0.8	－	0.0	－	－	－
	（平　村）	0.0	0.0	－	－	－	0.0	－	－	－
	（上平村）	0.2	0.0	－	－	－	0.2	－	0.2	－
	（利賀村）	0.0	0.0	－	－	－	0.0	－	0.0	－
	（井波町）	9.0	9.0	－	0.2	8.8	0.0	－	－	－
	（井口村）	10.7	10.7	－	1.0	9.7	0.0	－	－	－
	（福野町）	0.0	0.0	－	－	－	0.0	－	－	－
	（福光町）	1.9	1.9	1.3	0.6	－	0.0	－	－	－
	計	22.6	22.4	1.3	2.5	18.5	0.2	0.0	0.2	0.0

（２） 山行苗木需給実績（針葉樹）　　（単位：千本）

区分＼樹種				スギ			ヒノキ	アテ	クロマツ	合計
				実生	さし木	小計				
令和２年度　需給量				90	－	90	－	－	7	97
令和３年度　需給量				73	－	73	－	－	8	81
令和４年度　需給量				77	－	77	－	－	1	78
令和５年度　需給量				85	－	85	－	－	1	86
令和６年度　需給量				66	9	75	1	－	2	78
６年度	供給量	県内供給量	生産業者	36	4	40	－	－	－	40
			森林組合	8	5	13	－	－	－	13
			県営	22	－	22	－	－	－	22
			その他	－	－	0	－	－	－	0
			小計	66	9	75	0	0	0	75
		県外移入量		－	－	0	1	－	2	3
		合計		66	9	75	1	0	2	78
	需要量	県内需要量		58	9	67	1	－	2	70
		県外移出量		8	－	8	－	－	－	8
		合計		66	9	75	1	0	2	78

（３）林業用種苗生産者経営体別苗畑面積（令和６年度に生産実績のあったもの）　　（単位：戸、ha）

経営体規模	県		市町村		森林組合		苗組生産者		一般生産者		その他(学校･会社)		計	
	員数	面積	員数	面積	員数	面積	員数	面積	員数	面積	員数	面積	員数	面積
0.1ha以下	－	－	－	－	－	－	5	0.2	－	－	－	－	5	0.2
0.1～0.5	－	－	－	－	－	－	3	1.1	－	－	－	－	3	1.1
0.6～1.0	－	－	－	－	1	0.7	－	－	－	－	－	－	1	0.7
1.1～3.0	1	1.5	－	－	－	－	－	－	－	－	－	－	1	1.5
3.1～5.0	－	－	－	－	－	－	－	－	－	－	－	－	0	0.0
5.1～	－	－	－	－	－	－	－	－	－	－	－	－	0	0.0
計	1	1.5	0	0.0	1	0.7	8	1.3	0	0.0	0	0.0	10	3.5

（４）採種園（育種母樹林）の状況

ア　現況

採種園名	所在地	樹種	面積	設定年度	ｸﾛｰﾝ数	本数	備　　考
魚津採種園	魚津市石垣平	スギ	0.1ha	Ｓ44～47	1ｸﾛｰﾝ	96本	閉鎖型ミニチュア採種園に更新
森林研究所	中新川郡立山町吉峰	スギ	0.1ha	Ｓ52	18ｸﾛｰﾝ	109本	
計			0.2ha				

イ　採種量　（単位：kg）

年度	H21	22	23	24	25	26	27	28	29	30	R1	2	3	4	5	6
魚津採種園	14	3	13	6	22	－	－	－	2	5	3	4	4	4	2	2
森林研究所	－	－	－	－	－	－	－	－	4	2.5	2	1	2	2	1	1
計	14	3	13	6	22	－	－	－	6	7.5	5	5	6	6	3	3

（５）採穂園(育種母樹林)の状況

ア　現況

採穂園名	所在地	樹種	面積	設定年度	ｸﾛｰﾝ数	本数	備　　考
砺波採穂園	砺波市福山	スギ	3.7ha	Ｓ37～64	24クローン	9,390本	無花粉スギ「はるよこい」　180本
魚津採種園	魚津市石垣平	スギ	3.2ha	Ｒ2～4	10クローン	8,480本	採種園内に採穂林を造成
森林研究所	中新川郡立山町吉峰	スギ	1.3ha	Ｓ35	282ｸﾛｰﾝ	5,139本	
計			8.2ha				

イ　採穂量　（単位：千本）

年度	H21	22	23	24	25	26	27	28	29	30	R1	2	3	4	5	6
砺波採穂園	13	10	－	－	－	－	－	－	－	－	－	－	－	－	－	－
魚津採種園	－	－	－	－	－	－	－	－	－	－	－	－	－	－	－	113.5
森林研究所	－	－	－	－	－	－	－	－	－	－	－	－	－	－	－	36
計	13	10	－	－	－	－	－	－	－	－	－	－	－	－	－	149.5

（6）民有林適地適木調査実績（土壌型別分布表）

（単位：ha、%）

土壌群		褐色森林土							黒色土		赤色土
亜群		褐色森林土					暗色系褐色森林土				
土壌型		BB	BC	BD(d)	BD	BE	dBD(d)	dBD	B1D(d)	B1D	RC
丘陵性山地	面積	3,732	3,254	27,044	26,586	742			382	541	382
	比率	5.8	5.0	42.0	41.3	1.2			0.6	0.8	0.6
低海抜山地	面積	6,259	962	16,661	29,711	1,038				205	
	比率	10.5	1.5	26.8	47.8	1.7				0.3	
高海抜山地	面積	1,328	71	8,474	1,579	169	2,271	1,248			
	比率	2.5	0.1	15.7	2.9	0.3	4.2	2.3			
計	面積	11,319	4,278	52,179	57,876	1,949	2,271	1,248	382	746	382
	比率	6.3	2.4	28.9	32.1	1.1	1.2	0.7	0.6	0.4	0.2

土壌群		ポドゾル			泥炭土		残積性未熟土	岩石地崩壊地その他	合計	適木面積
亜群		乾性	湿性							
土壌型		PD	PWⅠ～Ⅱ	PWⅢ	PP	Pt				
丘陵性山地	面積						1,138	577	64,369	48,649
	比率						1.8	0.9		
低海抜山地	面積						5,953		62,195	35,309
	比率						9.6	2.2		
高海抜山地	面積	253	8,708	6,498	651	225	19,401	3,011	53,887	4,650
	比率	0.6	16.2	12.1	1.2	0.4	36.0	5.6		
計	面積	253	8,708	6,498	651	225	26,492	4,994	180,450	88,608
	比率	0.1	4.8	3.6	0.4	0.1	14.7	2.8		

資料　林業技術センター林業試験場調（昭和53年）

注：1　丘陵性山地標高約400m以下、低海抜山地約400～800m、高海抜山地約800m以上、ただし、主地区分などの関係から、標高区分は完全に行っていないので部分的には出入りしている。
　　2　適木面積に急傾斜地、小さな岩石地、崩壊地等、造林不能地が含まれている。（約15%）

６　林道・作業道

（１）林道現況

センター別	市町村	林道総数（軽車道含む）		自動車道計		林道密度	7.0m以上	
		路線数	延長	路線数	延長	(m/ha)	路線数	延長
令和２年度		735	1,743,724	597	1,613,045	9.0	9	40,742
令和３年度		735	1,746,101	597	1,615,422	9.0	9	41,319
令和４年度		737	1,747,376	598	1,612,976	9.0	9	41,356
令和５年度		736	1,750,538	597	1,615,879	9.0	9	42,130
令和６年度		738	1,753,031	600	1,620,009	9.0	10	43,436
新川	魚津市	49	143,159	38	134,210	13.1	1	2,129
	滑川市	5	8,597	4	7,977	11.4	－	－
	黒部市	39	93,071	31	86,059	9.6	1	2,077
	(黒部市)	23	53,897	18	49,399	15.6	1	2,077
	(宇奈月町)	16	39,174	13	36,660	6.3	－	－
	入善町	7	20,873	5	19,573	21.4	－	147
	朝日町	35	73,698	30	69,201	9.4	3	8,828
	計	135	339,398	108	317,020	11.3	5	13,181
富山	富山市	101	364,883	90	351,293	6.0	4	26,723
	(富山市)	0	0	0	0	0.0	－	－
	(大沢野町)	20	67,082	16	63,394	15.6	－	－
	(大山町)	38	176,722	33	168,030	5.5	3	24,250
	(八尾町)	27	84,174	27	84,174	5.5	1	2,473
	(婦中町)	3	1,328	1	118	0.1	－	－
	(山田村)	6	9,820	6	9,820	3.3	－	－
	(細入村)	7	25,757	7	25,757	9.5	－	－
	舟橋村	0	0	0	0	－	－	－
	上市町	29	88,555	23	79,937	6.7	－	－
	立山町	29	98,177	26	94,367	12.6	1	3,532
	計	159	551,615	139	525,597	6.8	5	30,255
高岡	高岡市	69	111,386	53	99,750	15.0	0	0
	(高岡市)	43	58,406	30	48,131	14.6	－	－
	(福岡町)	26	52,980	23	51,619	15.3	－	－
	氷見市	117	172,186	75	132,570	9.9	－	－
	小矢部市	69	95,502	54	80,237	13.6	－	－
	射水市	20	15,058	14	10,212	8.7	0	0
	(新湊市)	0	0	0	0	－	－	－
	(小杉町)	13	10,786	11	8,235	7.6	－	－
	(大門町)	7	4,272	3	1,977	21.9	－	－
	(下村)	0	0	0	0	－	－	－
	(大島町)	0	0	0	0	－	－	－
	計	275	394,132	196	322,769	11.9	0	0
砺波	砺波市	24	36,323	23	34,414	9.9	－	－
	南砺市	145	431,563	134	420,209	9.7	－	－
	計	169	467,886	157	454,623	9.7	0	0
合計		738	1,753,031	600	1,620,009	9.0	10	43,436

注：幅員は全幅員（車道幅員＋路肩）である。 路線数は起点において数える。

（単位　延長：m）

車道								軽車道	
7.0m未満　～5.0m		5.0m未満～3.6m		3.6m未満3.0m以上		舗装		軽車道(3.0～1.8)	
路線数	延長	路線数	延長	路線数	延長	舗装延長	舗装率(%)	路線数	延長
36	328,625	463	1,154,966	89	88,712	977,330	60.6	138	130,679
36	331,580	463	1,153,369	89	89,154	978,609	60.6	138	130,679
35	324,616	454	1,143,405	100	103,599	989,652	61.4	139	134,400
35	325,953	454	1,145,412	99	102,384	993,162	61.5	139	134,659
35	328,122	456	1,146,988	99	101,463	995,850	61.5	138	133,022
1	13,941	31	108,364	5	9,776	69,526	51.8	11	8,949
－	－	3	6,710	1	1,267	6,999	87.7	1	620
1	12,294	25	67,798	4	3,890	77,852	90.5	8	7,012
1	10,036	14	33,882	2	3,404	42,322	85.7	5	4,498
－	2,258	11	33,916	2	486	35,530	96.9	3	2,514
－	－	5	19,426	－	－	9,648	49.3	2	1,300
1	16,095	21	39,354	5	4,924	47,591	68.8	5	4,497
3	42,330	85	241,652	15	19,857	211,616	66.8	27	22,378
9	108,070	75	213,096	2	3,404	265,262	75.5	11	13,590
－	－	－	－	－	－	－	－	－	－
2	25,536	13	37,089	1	769	57,431	90.6	4	3,688
3	51,421	27	92,359	－	－	118,261	70.4	5	8,692
2	28,905	23	50,161	1	2,635	57,234	68.0	－	－
1	118	－	－	－	－	118	100.0	2	1,210
1	2,090	5	7,730	－	－	7,364	75.0	－	－
－	－	7	25,757	－	－	24,854	96.5	－	－
－	－	－	－	－	－	－	－	－	－
1	9,079	20	70,381	2	477	52,910	66.2	6	8,618
1	5,042	22	83,738	2	2,055	74,014	78.4	3	3,810
11	122,191	117	367,215	6	5,936	392,186	74.6	20	26,018
1	11,293	46	80,178	6	8,279	79,118	79.3	16	11,636
－	611	27	44,554	3	2,966	38,753	80.5	13	10,275
1	10,682	19	35,624	3	5,313	40,365	78.2	3	1,361
3	31,740	36	71,554	36	29,276	77,552	58.5	42	39,616
2	5,574	41	66,580	11	8,083	25,498	31.8	15	15,265
1	689	8	5,028	5	4,495	1,689	16.5	6	4,846
－	－	－	－	－	－	－	－	－	－
1	689	7	4,542	3	3,004	1,689	20.5	2	2,551
－	－	1	486	2	1,491	－	0.0	4	2,295
－	－	－	－	－	－	－	－	－	－
－	－	－	－	－	－	－	－	－	－
7	49,296	131	223,340	58	50,133	183,857	57.0	79	71,363
6	11,961	12	18,391	5	4,062	20,946	60.9	1	1,909
8	102,344	111	296,390	15	21,475	187,245	44.6	11	11,354
14	114,305	123	314,781	20	25,537	208,191	45.8	12	13,263
35	328,122	456	1,146,988	99	101,463	995,850	61.5	138	133,022

（２）林道事業実績

センター別	市町村	開設 総数		開設 公共（山のみち除く）		開設 山のみち		開設 県単		改良 総数		改良 公共	
		延長	事業費	延長	事業費	延長	事業費	延長	事業費	箇所数	事業費	箇所数	事業費
令和２年度		3,214	893,549	2,786	447,525	373	432,302	55	13,721	73	211,068	46	61,679
令和３年度		1,553	837,196	666	356,937	825	471,205	62	9,054	67	416,760	45	318,735
令和４年度		1,051	863,105	754	379,952	297	468,686	－	14,467	59	392,285	36	264,544
令和５年度		1,519	831,376	745	340,920	774	490,456	0	0	78	298,581	54	113,783
令和６年度		1,396	718,110	491	332,707	905	385,403	0	0	133	343,026	110	193,223
新川	魚津市	211	119,448	211	61,778	－	57,670	－	－	15	41,877	11	24,816
	滑川市	0	0	－	－	－	－	－	－	0	0	－	－
	黒部市	243	32,215	0	8,077	243	24,138	0	0	1	6,028	0	0
	（黒部市）	243	32,215	－	8,077	243	24,138	－	－	0	0	－	－
	（宇奈月町）	0	0	－	－	－	－	－	－	1	6,028	－	－
	入善町	151	78,089	－	－	151	78,089	－	－	12	16,101	11	5,101
	朝日町	0	121,070	－	－	－	121,070	－	－	30	18,095	30	18,095
	計	605	350,822	211	69,855	394	280,967	0	0	58	82,101	52	48,012
富山	富山市	481	136,723	0	52,287	481	84,436	0	0	10	129,452	3	56,461
	（富山市）	0	0	－	－	－	－	－	－	0	0	－	－
	（大沢野町）	0	0	－	－	－	－	－	－	0	0	－	－
	（大山町）	0	52,287	－	52,287	－	－	－	－	7	104,018	2	38,331
	（八尾町）	481	84,436	－	－	481	84,436	－	－	2	7,304	－	－
	（婦中町）	0	0	－	－	－	－	－	－	0	0	－	－
	（山田村）	0	0	－	－	－	－	－	－	0	0	－	－
	（細入村）	0	0	－	－	－	－	－	－	1	18,130	1	18,130
	舟橋村	0	0	－	－	－	－	－	－	0	0	－	－
	上市町	30	20,000	－	－	30	20,000	－	－	28	43,021	22	8,000
	立山町	0	0	－	－	－	－	－	－	18	69,000	18	69,000
	計	511	156,723	0	52,287	511	104,436	0	0	56	241,473	43	133,461
高岡	高岡市	0	0	0	0	0	0	0	0	4	6,435	4	6,435
	（高岡市）	0	0	－	－	－	－	－	－	4	6,435	4	6,435
	（福岡町）	0	0	－	－	－	－	－	－	0	0	－	－
	氷見市	0	0	－	－	－	－	－	－	0	0	－	－
	小矢部市	0	0	－	－	－	－	－	－	0	0	－	－
	射水市	0	0	0	0	0	0	0	0	0	0	0	0
	（新湊市）	0	0	－	－	－	－	－	－	0	0	－	－
	（小杉町）	0	0	－	－	－	－	－	－	0	0	－	－
	（大門町）	0	0	－	－	－	－	－	－	0	0	－	－
	（下村）	0	0	－	－	－	－	－	－	0	0	－	－
	（大島町）	0	0	－	－	－	－	－	－	0	0	－	－
	計	0	0	0	0	0	0	0	0	4	6,435	4	6,435
砺波	砺波市	0	0	0	0	0	0	0	0	1	1,150	0	0
	（砺波市）	0	0	－	－	－	－	－	－	1	1,150	－	－
	（庄川町）	0	0	－	－	－	－	－	－	0	0	－	－
	南砺市	280	210,565	280	210,565	0	0	0	0	14	11,867	11	5,315
	（城端町）	0	0	－	－	－	－	－	－	4	3,493	3	1,696
	（平村）	156	90,785	156	90,785	－	－	－	－	1	506	1	506
	（上平村）	0	0	－	－	－	－	－	－	1	506	1	506
	（利賀村）	124	119,780	124	119,780	－	－	－	－	0	0	－	－
	（井波町）	0	0	－	－	－	－	－	－	3	1,275	3	1,275
	（井口村）	0	0	－	－	－	－	－	－	1	2,145	－	－
	（福野町）	0	0	－	－	－	－	－	－	2	922	2	922
	（福光町）	0	0	－	－	－	－	－	－	2	3,020	1	410
	計	280	210,565	280	210,565	0	0	0	0	15	13,017	11	5,315
合計		1,396	718,110	491	332,707	905	385,403	0	0	133	343,026	110	193,223

注：実績延長には、未完成延長は含まない。なお、延長には改築延長を含みで計上。

注：事業費については、前年度事業費の繰越分を含むが、翌年度への繰越分は含まない。

（単位　延長:m　事業費:千円）

		舗			装			林	道	災	害
県単・その他		総	数	公	共	県単・その他		査 定 決 定		実	績
箇所数	事業費	延長	事業費	延長	事業費	延長	事業費	箇所数	事業費	箇所数	事業費
27	149,389	4,517	129,873	3,138	84,384	1,379	45,488	4	46,279	4	35,754
22	98,025	2,031	100,960	1,099	63,538	932	37,423	9	86,293	9	83,765
23	127,741	2,302	98,116	1,510	75,338	792	22,778	16	65,571	16	78,526
24	184,798	2,954	162,304	1,590	107,865	1,364	54,439	111	2,035,342	111	1,977,678
23	149,803	2,324	152,554	1,869	134,776	455	17,778	12	193,315	12	188,045
4	17,061	438	32,814	438	32,814	—	—	—	—	—	—
—	—	0	0	—	—	—	—	—	—	—	—
1	6,028	243	23,841	243	23,841	0	0	0	0	0	0
—	—	243	23,841	243	23,841	—	—	—	—	—	—
1	6,028	0	0	—	—	—	—	—	—	—	—
1	11,000	147	6,515	147	6,515	—	—	1	3,788	1	3,678
—	—	0	0	—	—	—	—	—	—	—	—
6	34,089	828	63,170	828	63,170	0	0	1	3,788	1	3,678
7	72,991	481	31,848	481	31,848	0	0	3	17,542	3	17,030
—	—	0	0	—	—	—	—	—	—	—	—
—	—	0	0	—	—	—	—	—	—	—	—
5	65,687	0	0	—	—	—	—	3	17,542	3	17,030
2	7,304	481	31,848	481	31,848	—	—	—	—	—	—
—	—	0	0	—	—	—	—	—	—	—	—
—	—	0	0	—	—	—	—	—	—	—	—
—	—	0	0	—	—	—	—	—	—	—	—
—	—	0	0	—	—	—	—	—	—	—	—
6	35,021	55	5,000	55	5,000	—	—	3	101,175	3	98,209
—	—	303	14,037	—	—	303	14,037	—	—	—	—
13	108,012	839	50,885	536	36,848	303	14,037	6	118,717	6	115,239
0	0	104	2,661	0	0	104	2,661	0	0	0	0
—	—	0	0	—	—	—	—	—	—	—	—
—	—	104	2,661	—	—	104	2,661	—	—	—	—
—	—	48	1,080	—	—	48	1,080	2	57,411	2	55,729
—	—	0	0	—	—	—	—	—	—	—	—
0	0	0	0	0	0	0	0	0	0	0	0
—	—	0	0	—	—	—	—	—	—	—	—
—	—	0	0	—	—	—	—	—	—	—	—
—	—	0	0	—	—	—	—	—	—	—	—
—	—	0	0	—	—	—	—	—	—	—	—
—	—	0	0	—	—	—	—	—	—	—	—
0	0	152	3,741	0	0	152	3,741	2	57,411	2	55,729
1	1,150	0	0	0	0	0	0	0	0	0	0
1	1,150	0	0	—	—	—	—	—	—	—	—
—	—	0	0	—	—	—	—	—	—	—	—
3	6,552	505	34,758	505	34,758	0	0	3	13,399	3	13,399
1	1,797	0	0	—	—	—	—	—	—	—	—
—	—	130	9,700	130	9,700	—	—	—	—	—	—
—	—	0	0	—	—	—	—	—	—	—	—
—	—	375	25,058	375	25,058	—	—	—	—	—	—
—	—	0	0	—	—	—	—	1	10,918	1	10,918
1	2,145	0	0	—	—	—	—	2	2,481	2	2,481
—	—	0	0	—	—	—	—	—	—	—	—
1	2,610	0	0	—	—	—	—	—	—	—	—
4	7,702	505	34,758	505	34,758	0	0	3	13,399	3	13,399
23	149,803	2,324	152,554	1,869	134,776	455	17,778	12	193,315	12	188,045

注：舗装事業費については、開設における同時舗装分を含む。

注：これに係る事業費は、開設事業から、舗装経費分の概数を記入。

（３）作業道（路）現況

センター別	市町村別	総数		造林							
				計		公社		森林総研		個人	
		路線数	延長	路線数	延長	路線数	延長	路線数	延長	路線数	延長
令和２年度		2,583	2,487,583	416	677,297	223	427,992	177	238,956	16	10,349
令和３年度		2,679	2,593,796	420	682,063	223	427,992	181	243,722	16	10,349
令和４年度		2,778	2,725,751	428	690,639	223	427,992	189	252,298	16	10,349
令和５年度		2,859	2,834,196	434	698,604	223	427,992	195	260,263	16	10,349
令和６年度		2,939	2,954,576	438	707,792	223	427,992	197	262,844	18	16,956
新川	魚津市	238	186,461	30	50,010	18	42,626	8	6,280	4	1,104
	滑川市	16	8,510	0	0	－	－	－	－	－	－
	黒部市	124	83,590	11	15,137	5	9,797	4	4,726	2	614
	（黒部市）	77	49,396	8	8,164	4	6,730	2	820	2	614
	（宇奈月町）	47	34,194	3	6,973	1	3,067	2	3,906	－	－
	入善町	16	8,018	4	2,032	1	734	3	1,298	－	－
	朝日町	66	53,775	4	15,031	4	15,031	－	－	－	－
	計	460	340,354	49	82,210	28	68,188	15	12,304	6	1,718
富山	富山市	604	719,691	123	238,191	73	156,302	47	79,455	3	2,434
	（富山市）	0	0	0	0	－	－	－	－	－	－
	（大沢野町）	112	126,014	27	55,455	13	40,841	14	14,614	－	－
	（大山町）	111	113,378	22	45,509	12	30,906	10	14,603	－	－
	（八尾町）	256	342,744	50	102,056	32	62,872	17	38,597	1	587
	（婦中町）	30	25,475	3	4,934	1	3,087	－	－	2	1,847
	（山田村）	63	72,743	15	21,656	9	10,015	6	11,641	－	－
	（細入村）	32	39,337	6	8,581	6	8,581	－	－	－	－
	舟橋村	0	0	0	0	－	－	－	－	－	－
	上市町	118	94,403	18	28,007	7	16,697	11	11,310	－	－
	立山町	97	77,120	22	14,731	10	5,593	12	9,138	－	－
	計	819	891,214	163	280,929	90	178,592	70	99,903	3	2,434
高岡	高岡市	185	182,788	29	48,438	17	37,389	11	10,290	1	759
	（高岡市）	70	69,922	6	9,655	3	7,205	3	2,450	－	－
	（福岡町）	115	112,866	23	38,783	14	30,184	8	7,840	1	759
	氷見市	374	357,666	43	51,007	28	40,584	12	6,059	3	4,364
	小矢部市	223	212,435	29	39,869	19	30,604	8	5,742	2	3,523
	射水市	48	65,678	6	10,530	6	10,530	0	0	0	0
	（新湊市）	0	0	0	0	－	－	－	－	－	－
	（小杉町）	41	51,909	6	10,530	6	10,530	－	－	－	－
	（大門町）	7	13,769	0	0	－	－	－	－	－	－
	（下村）	0	0	0	0	－	－	－	－	－	－
	（大島町）	0	0	0	0	－	－	－	－	－	－
	計	830	818,567	107	149,844	70	119,107	31	22,091	6	8,646
砺波	砺波市	177	183,109	14	26,944	13	24,539	0	0	1	2,405
	（砺波市）	91	89,549	9	15,680	9	15,680	－	－	－	－
	（庄川町）	86	93,560	5	11,264	4	8,859	－	－	1	2,405
	南砺市	653	721,332	105	167,865	22	37,566	81	128,546	2	1,753
	（城端町）	158	153,685	16	22,679	5	11,825	11	10,854	－	－
	（平村）	72	81,349	20	31,481	4	4,085	16	27,396	－	－
	（上平村）	15	14,211	0	0	－	－	－	－	－	－
	（利賀村）	126	133,563	31	56,051	4	4,370	27	51,681	－	－
	（井波町）	43	57,256	7	12,434	－	－	6	11,726	1	708
	（井口村）	16	22,786	5	4,406	1	406	4	4,000	－	－
	（福野町）	13	20,656	1	2,233	1	2,233	－	－	－	－
	（福光町）	210	237,826	25	38,581	7	14,647	17	22,889	1	1,045
	計	830	904,441	119	194,809	35	62,105	81	128,546	3	4,158
合計		2,939	2,954,576	438	707,792	223	427,992	197	262,844	18	16,956

（単位：m）

林　構		林産集落		県　単		そ　の　他	
路線数	延　長	路線数	延　長	路線数	延　長	路線数	延　長
103	93,756	11	14,636	495	265,058	1,558	1,436,836
103	93,756	11	14,636	526	292,412	1,619	1,510,929
103	93,756	11	14,636	564	317,925	1,672	1,608,795
103	93,756	11	14,636	597	346,845	1,714	1,680,355
103	93,756	11	14,636	632	381,206	1,755	1,757,186
6	4,174	－	－	48	30,468	154	101,809
1	644	－	－	1	25	14	7,841
5	4,679	0	0	23	10,973	85	52,801
2	1,423	－	－	13	7,813	54	31,996
3	3,256	－	－	10	3,160	31	20,805
－	－	－	－	－	－	12	5,986
－	－	－	－	13	5,900	49	32,844
12	9,497	0	0	85	47,366	314	201,281
40	43,204	0	0	87	51,487	354	386,809
－	－	－	－	－	－	－	－
5	4,677	－	－	12	3,765	68	62,117
3	2,909	－	－	19	9,780	67	55,180
24	28,403	－	－	26	17,509	156	194,776
3	2,498	－	－	14	8,135	10	9,908
3	2,115	－	－	9	6,023	36	42,949
2	2,602	－	－	7	6,275	17	21,879
－	－	－	－	－	－	－	－
1	906	－	－	26	14,875	73	50,615
2	1,497	－	－	29	13,808	44	47,084
43	45,607	0	0	142	80,170	471	484,508
2	1,973	2	620	52	29,564	100	102,193
2	1,973	1	100	24	13,135	37	45,059
－	－	1	520	28	16,429	63	57,134
1	1,348	3	1,896	108	51,410	219	252,005
1	1,718	－	－	57	35,369	136	135,479
0	0	0	0	16	14,779	26	40,369
－	－	－	－	－	－	－	－
－	－	－	－	12	10,366	23	31,013
－	－	－	－	4	4,413	3	9,356
－	－	－	－	－	－	－	－
－	－	－	－	－	－	－	－
4	5,039	5	2,516	233	131,122	481	530,046
11	10,185	0	0	34	21,751	118	124,229
5	3,031	－	－	14	6,460	63	64,378
6	7,154	－	－	20	15,291	55	59,851
33	23,428	6	12,120	138	100,797	371	417,122
10	5,885	－	－	39	28,517	93	96,604
2	1,277	1	2,000	18	16,462	31	30,129
－	－	2	2,739	1	230	12	11,242
－	－	3	7,381	18	10,922	74	59,209
3	1,761	－	－	2	462	31	42,599
－	－	－	－	－	－	11	18,380
－	－	－	－	1	370	11	18,053
18	14,505	－	－	59	43,834	108	140,906
44	33,613	6	12,120	172	122,548	489	541,351
103	93,756	11	14,636	632	381,206	1,755	1,757,186

（４）市町村別作業道（路）開設実績

センター別	市町村別	総数		造林							
				計		公社		森林総研		個人	
		延長	事業費	延長	事業費	延長	事業費	延長	事業費	延長	事業費
令和２年度		121,162	255,644	3,199	10,842	－	－	3,199	10,842	－	－
令和３年度		106,213	241,616	4,766	10,240	－	－	4,766	10,240	－	－
令和４年度		131,955	261,403	8,576	24,503	－	－	8,576	24,503	－	－
令和５年度		108,445	222,830	7,965	29,938	－	－	7,965	29,938	－	－
令和６年度		120,380	237,715	9,188	19,474	0	0	2,581	9,653	6,607	9,821
新川	魚津市	6,058	11,034	0	0	－	－	－	－	－	－
	滑川市	893	1,430	0	0	－	－	－	－	－	－
	黒部市	1,703	2,782	0	0	0	0	0	0	0	0
	(黒部市)	1,703	2,782	0	0	－	－	－	－	－	－
	(宇奈月町)	0	0	0	0	－	－	－	－	－	－
	入善町	0	0	0	0	－	－	－	－	－	－
	朝日町	1,189	2,371	0	0	－	－	－	－	－	－
	計	9,843	17,617	0	0	0	0	0	0	0	0
富山	富山市	23,435	42,510	0	0	0	0	0	0	0	0
	(富山市)	0	0	0	0	－	－	－	－	－	－
	(大沢野町)	1,469	2,498	0	0	－	－	－	－	－	－
	(大山町)	3,057	6,107	0	0	－	－	－	－	－	－
	(八尾町)	17,700	31,487	0	0	－	－	－	－	－	－
	(婦中町)	1,209	2,418	0	0	－	－	－	－	－	－
	(山田村)	0	0	0	0	－	－	－	－	－	－
	(細入村)	0	0	0	0	－	－	－	－	－	－
	舟橋村	0	0	0	0	－	－	－	－	－	－
	上市町	1,398	2,393	0	0	－	－	－	－	－	－
	立山町	1,852	3,370	0	0	－	－	－	－	－	－
	計	26,685	48,273	0	0	0	0	0	0	0	0
高岡	高岡市	3,474	6,834	0	0	0	0	0	0	0	0
	(高岡市)	3,474	6,834	0	0	－	－	－	－	－	－
	(福岡町)	0	0	0	0	－	－	－	－	－	－
	氷見市	20,664	42,445	3,609	5,064	－	－	－	－	3,609	5,064
	小矢部市	20,700	38,467	2,998	4,757	－	－	－	－	2,998	4,757
	射水市	0	0	0	0	0	0	0	0	0	0
	(新湊市)	0	0	0	0	－	－	－	－	－	－
	(小杉町)	0	0	0	0	－	－	－	－	－	－
	(大門町)	0	0	0	0	－	－	－	－	－	－
	(下村)	0	0	0	0	－	－	－	－	－	－
	(大島町)	0	0	0	0	－	－	－	－	－	－
	計	44,838	87,746	6,607	9,821	0	0	0	0	6,607	9,821
砺波	砺波市	7,872	17,574	0	0	0	0	0	0	0	0
	(砺波市)	0	0	0	0	－	－	－	－	－	－
	(庄川町)	7,872	17,574	0	0	－	－	－	－	－	－
	南砺市	31,142	66,505	2,581	9,653	0	0	2,581	9,653	0	0
	(城端町)	8,700	17,370	0	0	－	－	－	－	－	－
	(平村)	5,313	10,414	0	0	－	－	－	－	－	－
	(上平村)	0	0	0	0	－	－	－	－	－	－
	(利賀村)	4,201	8,614	0	0	－	－	－	－	－	－
	(井波町)	1,035	4,551	1,035	4,551	－	－	1,035	4,551	－	－
	(井口村)	1,546	5,102	1,546	5,102	－	－	1,546	5,102	－	－
	(福野町)	0	0	0	0	－	－	－	－	－	－
	(福光町)	10,347	20,454	0	0	－	－	－	－	－	－
	計	39,014	84,079	2,581	9,653	0	0	2,581	9,653	0	0
合計		120,380	237,715	9,188	19,474	0	0	2,581	9,653	6,607	9,821

（単位 延長：m　事業費：千円）

林　構		林産集落		県　単		そ　の　他	
延　長	事業費	延　長	事業費	延　長	事業費	延　長	事業費
－	－	－	－	24,043	33,247	93,920	211,555
－	－	－	－	27,354	45,169	74,093	186,207
－	－	－	－	25,513	37,517	97,866	199,383
－	－	－	－	28,920	42,269	71,560	150,623
0	0	0	0	34,361	61,513	76,831	156,728
－	－	－	－	2,221	3,718	3,837	7,316
－	－	－	－	－	－	893	1,430
0	0	0	0	437	600	1,266	2,182
－	－	－	－	437	600	1,266	2,182
－	－	－	－	－	－	－	－
－	－	－	－	－	－	－	－
－	－	－	－	－	－	1,189	2,371
0	0	0	0	2,658	4,318	7,185	13,299
0	0	0	0	6,351	11,714	17,084	30,796
－	－	－	－	－	－	－	－
－	－	－	－	－	－	1,469	2,498
－	－	－	－	1,043	2,087	2,014	4,020
－	－	－	－	4,099	7,209	13,601	24,278
－	－	－	－	1,209	2,418	－	－
－	－	－	－	－	－	－	－
－	－	－	－	－	－	－	－
－	－	－	－	－	－	－	－
－	－	－	－	619	1,137	779	1,256
－	－	－	－	－	－	1,852	3,370
0	0	0	0	6,970	12,851	19,715	35,422
0	0	0	0	1,752	3,488	1,722	3,346
－	－	－	－	1,752	3,488	1,722	3,346
－	－	－	－	－	－	－	－
－	－	－	－	3,310	5,456	13,745	31,925
－	－	－	－	3,355	3,803	14,347	29,907
0	0	0	0	0	0	0	0
－	－	－	－	－	－	－	－
－	－	－	－	－	－	－	－
－	－	－	－	－	－	－	－
－	－	－	－	－	－	－	－
－	－	－	－	－	－	－	－
0	0	0	0	8,417	12,747	29,814	65,178
0	0	0	0	1,742	3,116	6,130	14,458
－	－	－	－	－	－	－	－
－	－	－	－	1,742	3,116	6,130	14,458
0	0	0	0	14,574	28,481	13,987	28,371
－	－	－	－	2,687	4,949	6,013	12,421
－	－	－	－	5,313	10,414	－	－
－	－	－	－	－	－	－	－
－	－	－	－	4,201	8,614	－	－
－	－	－	－	－	－	－	－
－	－	－	－	－	－	－	－
－	－	－	－	－	－	－	－
－	－	－	－	2,373	4,504	7,974	15,950
0	0	0	0	16,316	31,597	20,117	42,829
0	0	0	0	34,361	61,513	76,831	156,728

（５）緑資源幹線林道事業の概況

年度	富山県３路線計		高山・大山線		大山・福光線					
			有峰区間		大山Ｉ区間		大沢野・八尾区間		利賀・平区間	
	延長計	事業費計	延長	事業費	延長	事業費	延長	事業費	延長	事業費
全体計画	109,688.0	54,289,340,125	38,600.0	19,629,863,000	10,600.0	5,822,214,000	10,200.0	4,948,373,000	5,688.0	5,198,115,125
昭和52年度	(34.0) 427.0	136,775,000	(34.0) 427.0	136,775,000	－	－	－	－	－	－
53年度	1,137.0	250,437,000	1,137.0	250,437,000	－	－	－	－	－	－
54年度	1,406.9	337,057,000	1,406.9	337,057,000	－	－	－	－	－	－
55年度	754.2	339,827,013	754.2	339,827,013	－	－	－	－	－	－
56年度	853.6	391,690,798	808.5	337,049,938	－	－	－	－	45.1	54,640,860
57年度	669.0	444,395,946	511.1	138,713,928	130.0	63,108,000	－	－	27.9	242,574,018
58年度	(522.0) 650.2	471,796,979	258.2	74,571,108	(522.0) 392.0	157,000,000	－	－	－	240,225,871
59年度	(355.0) 795.8	488,316,898	440.8	129,578,693	(355.0) 355.0	65,771,000	－	－	－	292,967,205
60年度	(561.0) 813.3	567,702,857	(561.0) 813.3	174,635,939	－	－	－	－	－	393,066,918
61年度	(1,100.0) 622.7	611,031,319	(1,100.0) 410.8	173,284,527	－	－	－	－	211.9	437,746,792
62年度	(2,176.8) 620.4	797,277,505	(2,176.8) 456.7	208,076,236	－	－	－	－	163.7	589,201,269
63年度	(831.4) 385.7	811,358,296	(831.4) 240.4	203,352,814	－	－	－	－	145.3	608,005,482
平成元年度	(3,152.1) 2,864.3	824,417,759	(897.0) 669.2	205,974,423	－	－	－	－	(2,255.1) 2,195.1	618,443,336
２年度	(2,392.0) 2,008.8	834,216,272	(1,242.0) 971.1	299,425,354	－	－	－	－	(1,150.0) 1,037.7	534,790,918
３年度	(462.8) 1,529.8	826,737,729	(462.8) 533.0	337,071,723	－	－	－	－	996.8	489,666,006
４年度	(2,073.8) 1,229.8	1,095,404,661	(471.3) 506.8	621,226,309	－	－	－	－	(1,602.5) 723.0	474,178,352
５年度	(3,537.0) 1,243.6	1,530,743,108	(2,857.1) 393.0	969,767,227	－	－	－	－	(679.9) 141.0	222,608,098
６年度	(1,230.9) 1,005.2	1,084,484,870	(556.6) 348.6	681,876,296	－	－	－	－	－	－
７年度	(1,075.4) 1,214.8	1,455,884,606	(494.0) 669.0	970,617,225	－	－	－	－	－	－
８年度	(398.8) 1,541.1	1,170,376,837	(288.0) 550.7	771,658,760	－	－	－	－	－	－
９年度	(2,743.3) 2,442.5	1,049,124,570	(2,218.9) 1,940.3	691,274,945	－	－	－	－	－	－
10年度	(1,114.3) 2,482.8	1,730,339,168	1,759.4	1,027,759,436	－	－	－	－	－	－
11年度	(2,323.6) 2,547.9	1,235,153,176	(2,323.6) 1,979.5	748,781,474	－	－	－	－	－	－
12年度	(636.7) 1,400.6	1,426,849,816	(405.9) 697.0	720,986,164	－	－	－	－	－	－
13年度	(2,019.7) 1,012.0	1,138,377,845	(572.0) 319.0	601,184,413	－	－	133.0	100,550,502	－	－
14年度	(2,096.1) 1,484.7	1,492,443,331	(654.8) 427.6	863,783,670	－	－	148.1	180,680,590	－	－
15年度	(1,397.3) 907.3	1,085,638,965	(946.8) 119.5	672,007,798	－	－	86.5	109,690,795	－	－
16年度	(1,106.1) 1,101.9	1,051,765,914	(340.8) 233.1	581,390,753	－	－	122.0	164,434,230	－	－
17年度	(651.0) 1,195.1	992,414,107	(135.8) 470.1	593,480,691	－	－	－	109,714,763	－	－
18年度	(1,085.2) 1,667.7	1,312,214,006	(596.0) 478.5	801,925,139	－	－	(－) 48.3	152,905,883	－	－
19年度	(2,419.5) 451.5	503,118,773	(37.8) 9.8	107,119,099	－	－	(541.9) －	87,561,608	－	－
20年度	(612.1) 11.0	473,647,762	(605.1) －	367,319,612	－	－	(7.0) 11.0	102,904,177	－	－
21年度	(683.6) 0.0	288,078,654	(498.3) －	249,687,571	－	－	(－) －	－	－	－
22年度	(490.8) 66.0	228,443,561	(145.3) 7.0	197,280,000	－	－	－	－	－	－
合計	(39,282.3) 38,544.2	28,477,542,101	(21,453.1) 20,747.1	15,584,957,278	(877.0) 877.0	285,879,000	(548.9) 548.9	1,008,442,548	(5,687.5) 5,687.5	5,198,115,125

注：平成20年度以降は、既設道移管円滑化事業（事業実施主体：森林総合研究所森林農地整備センター）の実績を記載。平成23年度に事業廃止。

（ ）は舗装　　（単位　延長：m　事業費：円）

朝日・大山線				
上平・福光区間		朝日・魚津区間		備　　考
延　長	事業費	延　長	事業費	
21,900.0	8,891,648,000	32,900.0	14,747,500,000	
—	—	—	—	
—	—	—	—	
—	—	—	—	
—	—	—	—	
—	—	—	—	
—	—	—	—	新山の神ﾄﾝﾈﾙ上半掘削136.05m
—	—	—	—	新山の神ﾄﾝﾈﾙ上半掘削160.5m
—	—	—	—	大山Ⅰ区間 大山町へ877.0m移管 新山の神ﾄﾝﾈﾙ上半掘削246.3m
—	—	—	—	新山の神ﾄﾝﾈﾙ上半掘削338.7m
—	—	—	—	有峰区間 富山県へ1,640.1m移管 新山の神ﾄﾝﾈﾙ上半掘削290.4m
—	—	—	—	有峰区間 富山県へ1,687.4m移管 新山の神ﾄﾝﾈﾙ上半掘削256.65m
—	—	—	—	
—	—	—	—	利賀・平区間 利賀村へ1,453.1m、平村へ802.0m移管
—	—	—	—	
—	—	—	—	
—	—	—	—	有峰区間 富山県へ934.2m移管
165.0	147,305,723	544.6	191,062,060	利賀・平区間 平村へ3,432.4m移管
(213.0) 336.2	194,215,474	(461.3) 320.4	208,393,100	有峰区間 富山県へ6,041.1m移管
260.0	213,686,187	(581.4) 285.8	271,581,194	有峰区間 富山県へ1,342.2m移管
335.9	204,673,989	(110.8) 654.5	194,044,088	
143.0	175,600,954	(524.4) 359.2	182,248,671	
(864.0) 434.5	448,339,222	(250.3) 288.9	254,240,510	朝日・魚津区間 朝日町へ1,136.4m移管
288.3	201,147,906	280.1	285,223,796	有峰区間 富山県へ3,039.7m及び、大山町へ232.1m移管 朝日・魚津区間 朝日町へ774.7m移管
(230.8) 393.7	344,408,275	309.9	361,455,377	有峰区間 富山県へ961.5m移管 上平・福光区間 福光町へ1,165.2m移管
(633.5) 210.8	204,927,418	(814.2) 349.2	231,715,512	有峰区間 富山県へ1,265.2m移管 朝日・魚津区間 朝日町へ725.2m移管
(404.1) 265.0	154,169,761	(1,037.2) 644.0	293,809,310	有峰区間 富山県へ758.8m移管 上平・福光区間 福光町へ950.9m移管 朝日・魚津区間 朝日町へ300.2m、魚津市へ413.9m移管
(126.9) 299.8	182,434,075	(323.6) 401.5	121,506,297	有峰区間 富山県へ878.3m移管 上平・福光区間 福光町へ126.9m移管
(451.3) 277.8	144,963,321	(314.0) 469.0	160,977,610	有峰区間 富山県へ521.2m移管 朝日・魚津区間 朝日町へ703.6m、魚津市へ346.1m移管
(97.0) 262.0	148,022,117	(418.2) 463.0	141,196,536	上平・福光区間　南砺市へ777.6m移管 朝日・魚津区間　魚津市へ362.8m移管
(—) 283.7	133,723,313	(489.2) 857.2	223,659,671	有峰区間　富山県へ257.3m移管
(1,021.8) 155.2	153,250,303	(818.0) 286.5	155,187,763	上平・福光区間　南砺市へ887.2m移管 朝日・魚津区間　魚津市へ908.2m移管
(—) —	2,280,027	(—) —	1,143,946	有峰区間　富山県へ365.4m移管 大沢野・八尾区間　富山市へ548.9m移管
(185.3) —	38,391,083	(—) —	—	有峰区間　富山県へ264.4m移管　　上平・福光区間　南砺市へ319.9m移管 朝日・魚津区間　朝日町へ454.5m移管
—	—	(345.5) 59.0	31,163,561	有峰区間　富山県へ643.5m移管 朝日・魚津区間　黒部市へ345.5m移管
(4,227.7) 4,110.9	3,091,539,148	(6,488.1) 6,572.8	3,308,609,002	

（６）山のみち地域づくり交付金事業の概況

（単位　延長：ｍ　金額：千円）

年　度	有　峰　線		大沢野・八尾線		上平・福光線		宮崎・蛭谷線		福平・東城線		羽入・明日線		６路線計	
	延　長	事業費	延　長	事業費	延　長	事業費	延　長	事業費	延　長	事業費	延　長	事業費	延長計	事業費計
全体計画	8,900.0	8,897,000	9,700.0	3,981,000	17,700.0	5,807,000	11,500.0	5,109,119	3,500.0	1,343,102	6,100.0	3,108,305	57,400.0	28,245,526
平成20年度	(163.0)		(182.0)		(487.0)		(183.0)		(207.0)				(1,222.0)	
	－	160,500	－	119,000	－	84,070	－	124,500	－	55,000	－	－	0.0	543,070
平成21年度	(341.0)		(187.0)		(200.0)		(722.0)		(580.0)				(2,030.0)	
	222.0	398,000	－	70,000	－	66,500	－	161,500	－	120,000	－	－	222.0	816,000
平成22年度	(341.0)		(400.1)		(355.0)		(189.0)		(95.0)				(1,380.1)	
	309.0	393,186	－	257,500	－	50,300	－	24,900	144.0	24,000	－	－	453.0	749,886
平成23年度	(64.0)		(491.0)		(745.0)		(140.0)		(328.0)				(1,768.0)	
	252.0	183,800	187.0	366,000	－	85,000	857.0	152,000	190.0	28,500	－	－	1,486.0	815,300
平成24年度	(378.0)		(48.1)		( )		(617.0)		(243.0)				(1,286.1)	
	503.0	468,823	678.6	142,000	1,543.0	82,000	103.0	196,348	396.0	172,354	－	－	3,223.6	1,061,525
平成25年度	(217.0)		(－)		(－)		(367.9)		(－)				(584.9)	
	－	257,572	－		244.0	20,000	－	112,284	388.8	69,048	－	－	632.8	458,904
平成26年度	(222.0)		( )		( )		( )		( )				(222.0)	
	－	295,235	－	－	－	－	885.9	89,048	68.7	61,000	－	－	954.6	445,283
平成27年度	(169.8)		(244.0)		(－)		(－)		(176.0)				(589.8)	
	169.3	283,955		119,446	－	－	103.2	29,868	－	77,635	－	－	272.5	510,904
平成28年度	(113.0)		(402.0)		(－)		(374.5)		(52.0)				(941.5)	
	180.4	283,000	－	170,000	－	－	－	70,000	－	44,000	－	－	180.4	567,000
平成29年度	(250.9)		(484.7)		( )		(168.2)		(413.6)				(1,317.4)	
	－	271,000	－	131,380	－	－	－	40,000	－	80,000	－	－	0.0	522,380
平成30年度	(511.7)		(329.5)		( )		( )		(341.6)				(1,182.8)	
	138.3	273,000	－	177,000	－	－	111.7	38,500	－	51,500	－	－	250.0	540,000
令和元年度	(454.2)		(200.1		( )		(232.4)		(233.7)				(1,120.4)	
	183.6	295,000	－	110,000	－	－	－	30,000	98.3	67,000	－	－	281.9	502,000
令和２年度	(－)		(565.0)		(－)		(556.4)		(381.6)		(273.0)		(1,776.0)	
	248.1	158,889	668.0	210,000	－	－	－	80,000	－	120,000	－	90,000	916.1	658,889
令和３年度	(－)		(450.8)		(－)		(431.8)		(612.6)		(158.5)		(1,653.7)	
	－	146,181	－	66,181	－	－	348.0	105,899	－	115,000	－	85,000	348.0	518,261
令和４年度	(－)		(451.0)		(－)		(226.9)		(88.8)		(349.3)		(1,116.0)	
	－	75,789	274.7	70,409	－	－	187.7	36,751	299.8	70,000	－	80,000	762.2	332,949
令和５年度	(－)		(453.9)		(－)		(－)		(227.3)		(204.9)		(886.1)	
	－	50,362	－	67,638	－	－	227.0	14,667	59.6	51,029	－	93,916	286.6	277,612
令和６年度	(－)		(－)		(－)		(66.0)		(263.8)		(194.5)		(524.3)	
	－	－	481.0	84,436	－	－	－	64,500	242.7	81,599	151.4	100,500	875.1	331,035
合　計	2,205.7	3,994,292.0	2,289.3	2,160,990.0	1,787.0	387,870.0	2,823.5	1,370,765.0	1,887.9	1,287,665.0	151.4	449,416	11,144.8	9,650,998

注：延長及び事業費は事業年度での実績とし、前年度繰越分を含まない。

注：（ ）内は未完成延長

7 林業機械

（1）林業機械の推移　　（単位：台）

機械名 / 年度		集材機	小型運材車	クレーン	チェンソー	刈払機	動力枝打機	苗畑用ﾄﾗｸﾀｰ
令和 2 年度		36	10	18	434	331	6	0
令和 3 年度		34	10	17	467	345	6	0
令和 4 年度		36	8	16	458	337	6	0
令和 5 年度		36	7	14	－	－	－	－
令和 6 年度		29	10	18	－	－	－	－
内訳	会　社	20	5	12	－	－	－	－
	森林組合	3	1	4	－	－	－	－
	その他組合	－	－	－	－	－	－	－
	個 人 外	6	4	2	－	－	－	－

資料　県森林政策課調

※チェンソー、仮払機、動力枝打機、苗畑用トラクターは、令和５年度より保有状況調査の対象外。

（2）高性能林業機械の推移　　（単位：台）

機械名 / 年度		スキッダ	プロセッサ	ハーベスタ	フォワーダ	スイングヤーダ	グラップルソー	フォーク収納型グラップルバケット
令和 2 年度		4	6	16	26	14	4	－
令和 3 年度		4	9	18	32	17	6	－
令和 4 年度		3	6	18	31	16	7	7
令和 5 年度		2	10	20	35	16	7	18
令和 6 年度		3	12	26	36	12	11	23
内訳	会　社	2	6	7	13	6	3	14
	森林組合	－	4	17	19	5	5	7
	その他組合	－	－	－	－	－	－	－
	個 人 外	1	2	2	4	1	3	2

資料　県森林政策課調

8　林業構造改善事業（林業成長産業化推進事業）

(1) 市町村別事業実績総括表

センター別	市町村別	総　計	事業 間伐材生産	事業 路網整備・機能強化	事業 高性能林業機械等の整備	事業 コンテナ苗生産基盤施設等の整備
令和２年度		613,209	63,189	309,675	77,475	0
令和３年度		829,098	27,830	192,635	103,465	0
令和４年度		636,123	25,773	199,697	30,923	0
令和５年度		954,874	21,088	150,623	50,600	0
令和６年度		2,239,687	13,528	163,176	117,622	0
新川	魚津市	41,086	－	7,316	33,770	－
	滑川市	1,430	－	1,430	－	－
	黒部市	2,182	0	2,182	0	0
	(黒部市)	2,182	－	2,182	－	－
	(宇奈月町)	0	－	－	－	－
	入善町	0	－	－	－	－
	朝日町	2,371	－	2,371	－	－
	計	47,069	0	13,299	33,770	0
富山	富山市	91,849	8,407	35,496	0	0
	(富山市)	0	－	－	－	－
	(大沢野町)	10,905	8,407	2,498	－	－
	(大山町)	6,948	－	4,020	－	－
	(八尾町)	24,278	－	24,278	－	－
	(婦中町)	0	－	－	－	－
	(山田村)	4,700	－	4,700	－	－
	(細入村)	45,017	－	－	－	－
	舟橋村	0	－	－	－	－
	上市町	3,005	－	3,005	－	－
	立山町	3,370	－	3,370	－	－
	計	98,223	8,407	41,871	0	0
高岡	高岡市	5,237	1,891	3,346	0	0
	(高岡市)	5,237	1,891	3,346	－	－
	(福岡町)	0	－	－	－	－
	氷見市	433,571	3,230	31,925	－	－
	小矢部市	29,907	－	29,907	－	－
	射水市	1,499,000	0	0	0	0
	(新湊市)	1,499,000	－	－	－	－
	(小杉町)	0	－	－	－	－
	(大門町)	0	－	－	－	－
	(下　村)	0	－	－	－	－
	(大島町)	0	－	－	－	－
	計	1,967,715	5,121	65,178	0	0
砺波	砺波市	14,458	0	14,458	0	0
	(砺波市)	0	－	－	－	－
	(庄川町)	14,458	－	14,458	－	－
	南砺市	112,222	0	28,371	83,852	0
	(城端町)	39,623	－	12,421	27,202	－
	(平　村)	0	－	－	－	－
	(上平村)	0	－	－	－	－
	(利賀村)	0	－	－	－	－
	(井波町)	0	－	－	－	－
	(井口村)	0	－	－	－	－
	(福野町)	0	－	－	－	－
	(福光町)	72,600	－	15,950	56,650	ー
	計	126,681	0	42,829	83,852	0
合　計		2,239,687	13,528	163,176	117,622	0

（単位：千円）

内　容			
木材加工流通施設等の整備	木質バイオマス利用促進施設の整備	特用林産振興施設等の整備	木造公共建築物等の整備
費			
162,870	0	0	0
419,464	0	0	85,704
－	0	0	379,730
510,373	0	0	222,190
1,897,416	0	47,945	0
－	－	－	－
－	－	－	－
0	0	0	0
－	－	－	－
－	－	－	－
－	－	－	－
－	－	－	－
0	0	0	0
0	0	47,945	0
－	－	－	－
－	－	－	－
－	－	2,928	－
－	－	－	－
－	－	－	－
－	－	－	－
－	－	45,017	－
－	－	－	－
－	－	－	－
－	－	－	－
	0	47,945	0
0	0	0	0
－	－	－	－
－	－	－	－
398,416	－	－	－
－	－	－	－
1,499,000	0	0	0
1,499,000	－	－	－
－	－	－	－
－	－	－	－
－	－	－	－
－	－	－	－
1,897,416	0	0	0
0	0	0	0
－	－	－	－
－	－	－	－
0	0	0	0
－	－	－	－
－	－	－	－
－	－	－	－
－	－	－	－
－	－	－	－
－	－	－	－
－	－	－	－
－	－	－	－
0	0	0	0
1,897,416	0	47,945	0

９　林　業　金　融

（１）林業・木材産業改善資金の貸付実績

（単位：千円）

年　度	件数	金額
令和２年度	－	－
令和３年度	2	17,280
令和４年度	1	9,990
令和５年度	2	18,000
令和６年度	－	－

（２）木材産業等高度化推進資金の貸付状況（年度末貸付残高）

（単位：千円）

年　度	総　数		事業経営改善合理化資金				構造改善合理化資金				林業経営改善資金			
			素材生産等促進資金		新規需要創出資金		木材高度加工資金		原木確保協定促進資金		林業経営高度化推進資金		伐採・造林一環作業推進資金	
	件数	金額	件数	金額	件数	金額	件数	金額	件数	金額	件数	金額	件数	金額
令和２年度	1	28,200	1	28,200	－	－	－	－	－	－	－	－	－	－
令和３年度	1	28,000	1	28,000	－	－	－	－	－	－	－	－	－	－
令和４年度	1	28,000	1	28,000	－	－	－	－	－	－	－	－	－	－
令和５年度	1	28,000	1	28,000	－	－	－	－	－	－	－	－	－	－
令和６年度	1	28,000	1	28,000	－	－	－	－	－	－	－	－	－	－

資料　県森林政策課調

１０　林　産　物

（１）素材需給量

年　度	供　給　量			
	総　数 A	県内生産量 B	県外移入量 C	外材輸入量 D
令和２年次	330	79	104	147
令和３年次	297	89	77	131
令和４年次	244	48	80	116
令和５年次	203	49	81	73
令和６年次	188	49	76	63

資料　農林水産省「木材需給報告書」

（２）素材生産量（用途別、樹種別）

年　度	総　数	用　途　別		
		製材用	合板用	木　材 チップ用
令和２年次	79	43	22	14
令和３年次	112	57	21	34
令和４年次	70	34	20	16
令和５年次	72	32	20	20
令和６年次	75	35	24	16

資料　農林水産省「木材需給報告書」

（３）製材動態

年　度	出　力　（ｋｗ）　階　層　別　工　場　数			
	総　数	7.5～75.0	75.0～300.0	300.0以上
令和２年次	62	25	27	10
令和３年次	62	34	22	6
令和４年次	61	31	24	6
令和５年次	61	30	26	5
令和６年次	51	23	24	4

資料　農林水産省「木材需給報告書」

（単位：千m3）

県内需要量				県内自給率 B/A ×１００	外材依存率 D/A ×１００
計	製材用	パルプ・チップ用	合板用その他		
259	219	40		23.9	44.5
297	245	52		30.0	44.1
244	207	37		19.7	47.5
203	159	44		24.1	36.0
188	152	36		26.1	33.5

（単位：千m3）

樹種別							
針葉樹							広葉樹
計	アカマツ クロマツ	スギ	ヒノキ	カラマツ	エゾマツ トドマツ	その他	
74	1	71	1	1	－	－	5
96	0	90	5	1	－	－	16
66	x	60	1	3	－	x	4
68	1	57	2	7	－	1	4
72	1	62	1	8	－	0	3

（単位　工場数：工場，　素材・製材品：千m3）

出力数	素材入荷量			素材	製材品
（ｋｗ）	計	国産材	外材	消費量	出荷量
8,906	219	98	121	221	154
10,757	245	114	131	239	167
8,961	207	91	116	199	127
8,678	159	86	73	169	135
7,244	152	89	63	160	124

（４）製材用素材の樹種別入荷量　　（単位：千m3）

年　次	総　数	国　産　材			外　　材				
		計	針葉樹	広葉樹	計	北洋材	米材	南洋材	その他
令和２年次	219	98	98	0	121	119	2	－	－
令和３年次	245	114	114	0	131	127	4	0	0
令和４年次	207	91	91	0	116	114	2	0	0
令和５年次	159	86	84	2	73	70	3	－	－
令和６年次	152	89	89	0	63	59	4	－	－

資料　農林水産省「木材需給報告書」

（５）木材チップ需給状況　　（単位：千ｔ）

年　次	総　数	生				産			
		生				産			量
		針	広	別		入	手		別
		計	針葉樹	広葉樹	不明	計	素材	工場残材等	林地残材
令和２年次	53	53	34	10	9	53	20	33	－
令和３年次	58	58	35	23	－	53	44	14	－
令和４年次	42	42	25	8	9	42	22	11	－
令和５年次	38	38	24	6	8	38	17	21	－
令和６年次	33	33	21	5	7	33	15	18	－

資料　農林水産省「木材需給報告書」

注：生産量の針広別の不明は、解体材・廃材に係るもの

（６）木材チップ工場数　　（単位：台）

年　次	総　　数		
	総　数	専　業	兼　業
令和２年次	22	10	12
令和３年次	15	5	10
令和４年次	16	5	11
令和５年次	19	7	12
令和６年次	19	7	12

資料　農林水産省「木材需給報告書」

（７）特用林産物生産量

センター別	市町村別	しいたけ		えのきたけ	なめこ	ひらたけ	ぶなしめじ	その他のきのこ
		生	乾					
令和２年次		1577.7	14.8	194.0	1.1	2.6	2877.0	105.0
令和３年次		1575.2	2.4	x	1.4	x	x	126.7
令和４年次		1482.9	1.2	x	2.2	x	x	236.7
令和５年次		1432.9	0.9	x	2.2	x	x	240.3
令和６年次		1439.5	1.0	x	2.1	x	x	230.4
新川	魚津市	4.7	x	－	x	－	－	0.0
	滑川市	－	－	－	－	－	－	－
	黒部市	－	－	－	－	－	－	－
	(黒部市)	－	－	－	－	－	－	－
	(宇奈月町)	－	－	－	－	－	－	－
	入善町	－	－	－	－	－	－	2.3
	朝日町	x	－	－	－	－	－	－
	計	4.8	x	－	x	－	－	2.3
富山	富山市	466.0	x	－	－	－	x	0.1
	(富山市)	84.2	x	－	－	－	－	－
	(大沢野町)	－	－	－	－	－	－	－
	(大山町)	x	x	－	－	－	－	0.1
	(八尾町)	29.5	－	－	－	－	x	－
	(婦中町)	－	－	－	－	－	－	－
	(山田村)	－	－	－	－	－	－	－
	(細入村)	x	－	－	－	－	－	－
	舟橋村	－	－	－	－	－	－	－
	上市町	－	－	－	－	－	－	－
	立山町	x	x	x	－	x	－	0.2
	計	466.2	0.3	x	－	x	x	0.3
高岡	高岡市	805.2	x	－	－	－	－	226.3
	(高岡市)	805.2	x	－	－	－	－	226.3
	(福岡町)	－	－	－	－	－	－	－
	氷見市	11.6	x	－	－	－	－	－
	小矢部市	x	－	－	－	－	－	－
	射水市	x	－	－	－	－	－	0.5
	(新湊市)	－	－	－	－	－	－	－
	(小杉町)	x	－	－	－	－	－	0.5
	(大門町)	－	－	－	－	－	－	－
	(下　村)	－	－	－	－	－	－	－
	(大島町)	－	－	－	－	－	－	－
	計	963.6	0.3	－	－	－	－	226.8
砺波	砺波市	x	x	－	x	－	－	1.0
	(砺波市)	x	x	－	x	－	－	1.0
	(庄川町)	－	－	－	－	－	－	－
	南砺市	x	x	－	x	3.0	－	0.1
	(城端町)	x	x	－	x	x	－	0.0
	(平　村)	－	－	－	－	－	－	0.0
	(上平村)	－	－	－	－	－	－	－
	(利賀村)	－	－	－	－	－	－	－
	(井波町)	－	－	－	x	x	－	0.0
	(井口村)	－	－	－	－	－	－	－
	(福野町)	x	x	－	－	－	－	－
	(福光町)	－	－	－	x	－	－	－
	計	4.1	0.3	－	2.1	3.0	－	1.1

注：「x」は個人または法人その他の団体に関する秘密を保護するため、統計数値を公表しないもの

（単位：ｔ）

たけのこ	ワサビ	桐材 （m3）	竹材 （千束）	木炭 （竹炭、粉炭含む）	山菜
69.6	0.0	0.0	0.0	85.9	4.8
30.8	x	0.0	0.0	100.8	13.0
38.6	x	0.0	0.0	98.4	10.6
18.1	x	0.0	0.0	86.0	13.0
23.7	x	0.0	0.0	91.2	11.9
x	x	－	－	－	－
－	－	－	－	－	0.3
－	－	－	－	x	0.4
－	－	－	－	x	0.4
－	－	－	－	－	－
－	－	－	－	－	－
x	x	－	－	x	0.3
x	x	－	－	x	0.9
－	－	－	－	－	－
－	－	－	－	x	－
－	－	－	－	－	－
－	－	－	－	－	－
－	－	－	－	－	－
－	－	－	－	x	－
－	－	－	－	－	－
－	－	－	－	－	－
－	－	－	－	－	－
x	－	－	－	－	－
－	－	－	－	－	－
x	－	－	－	x	－
0.3	－	－	－	－	－
0.3	－	－	－	－	－
－	－	－	－	－	－
16.9	－	－	－	－	－
－	－	－	－	－	0.1
4.1	－	－	－	－	－
－	－	－	－	－	－
4.1	－	－	－	－	－
－	－	－	－	－	－
－	－	－	－	－	－
－	－	－	－	－	－
21.2	－	－	－	－	0.1
x	－	－	－	－	10.3
x	－	－	－	－	10.3
－	－	－	－	－	－
x	0.0	－	－	－	0.6
x	－	－	－	－	0.2
－	0.0	－	－	－	0.2
－	－	－	－	－	－
－	－	－	－	－	－
－	－	－	－	－	－
－	－	－	－	－	－
－	－	－	－	－	－
x		－	－	－	0.2
1.2	0.0	－	－	－	10.9

１１ 森林被害

（１）森林病害虫等防除実績

センター別	市町村別	松くい虫							カシノナガキクイムシ		
		被害量	薬剤散布		被害木駆除		樹幹注入		被害量	被害木駆除量	事業費
			散布面積	事業費	駆除量	事業費	薬剤本数	事業費			
		m3	ha	千円	m3	千円	本	千円	m3	m3	千円
令和２年度		715	76	7,842	6	212	618	2,214	0	0	0
令和３年度		432	72	7,446	0	0	704	2,534	0	0	0
令和４年度		259	67	8,472	0	0	1,415	5,545	0	0	0
令和５年度		218	67	8,783	0	0	1,547	6,031	3	0	0
令和６年度		233	64	7,929	21	929	1,417	5,668	3	12	527
新川	魚津市	2	—	—	—	—	98	392	—	—	—
	滑川市	20	—	—	—	—	210	840	—	—	—
	黒部市	25	7	657	0	0	0	0	0	0	0
	(黒部市)	19	7	657	—	—	—	—	—	—	—
	(宇奈月町)	7	—	—	—	—	—	—	—	—	—
	入善町	10	5	407	3	151	709	2,836	—	—	—
	朝日町	6	3	275	—	—	—	—	—	—	—
	計	63	15	1,339	3	151	1,017	4,068	0	0	0
富山	富山市	49	20	2,151	3	129	0	0	0	0	0
	(富山市)	49	20	2,151	3	129	—	—	—	—	—
	(大沢野町)	—	—	—	—	—	—	—	—	—	—
	(大山町)	—	—	—	—	—	—	—	—	—	—
	(八尾町)	—	—	—	—	—	—	—	—	—	—
	(婦中町)	—	—	—	—	—	—	—	—	—	—
	(山田村)	—	—	—	—	—	—	—	—	—	—
	(細入村)	—	—	—	—	—	—	—	—	—	—
	舟橋村	—	—	—	—	—	—	—	—	—	—
	上市町	—	—	—	—	—	—	—	—	—	—
	立山町	—	—	—	—	—	—	—	—	—	—
	計	49	20	2,151	3	129	0	0	0	0	0
高岡	高岡市	0	15	2,404	0	0	0	0	0	0	0
	(高岡市)	—	15	2,404	—	—	—	—	—	—	—
	(福岡町)	—	—	—	—	—	—	—	—	—	—
	氷見市	16	14	2,035	—	—	—	—	—	—	—
	小矢部市	—	—	—	—	—	—	—	—	—	—
	射水市	0	0	0	0	0	0	0	0	0	0
	(新湊市)	—	—	—	—	—	—	—	—	—	—
	(小杉町)	—	—	—	—	—	—	—	—	—	—
	(大門町)	—	—	—	—	—	—	—	—	—	—
	(下　村)	—	—	—	—	—	—	—	—	—	—
	(大島町)	—	—	—	—	—	—	—	—	—	—
	計	16	29	4,439	0	0	0	0	0	0	0
砺波	砺波市	44	0	0	0	0	97	388	0	0	0
	(砺波市)	44	—	—	—	—	—	—	—	—	—
	(庄川町)	—	—	—	—	—	97	388	—	—	—
	南砺市	61	0	0	16	649	303	1,212	3	12	527
	(城端町)	15	—	—	16	649	—	—	—	—	—
	(平　村)	—	—	—	—	—	—	—	—	—	—
	(上平村)	—	—	—	—	—	—	—	—	—	—
	(利賀村)	—	—	—	—	—	—	—	—	—	—
	(井波町)	21	—	—	—	—	303	1,212	—	—	—
	(井口村)	—	—	—	—	—	—	—	—	—	—
	(福野町)	3	—	—	—	—	—	—	—	—	—
	(福光町)	22	—	—	—	—	—	—	3	12	527
	計	105	0	0	16	649	400	1,600	3	12	527

（２）森林保険契約と損害てん補実績

（単位　面積：ha　保険金額：円）

年　度			令和２年度	令和３年度	令和４年度	令和５年度	令和６年度
契約保有高	件数		370	346	315	296	277
	面積		615	567	491	439	395
	責任保険金額		556, 397, 229	516, 180, 792	462, 581, 055	426, 230, 838	400, 733, 201
損害てん補	総　数	件数	1	10	6	3	7
		面積	0	2	1	0	1
		保険金	64, 350	1, 635, 580	301, 750	106, 400	303, 750
	火　災	件数	－	－	－	－	－
		面積	－	－	－	－	－
		保険金	－	－	－	－	－
	風　害	件数	－	－	－	－	－
		面積	－	－	－	－	－
		保険金	－	－	－	－	－
	雪　害	件数	－	8	4	2	1
		面積	－	2	1	0	0
		保険金	－	1, 588, 024	242, 600	98, 800	35, 400
	干　害	件数	1	2	1	－	－
		面積	0	1	0	－	－
		保険金	64, 350	47, 500	48, 750	－	－
	水　害	件数	－	－	1	1	6
		面積	－	－	0	0	0
		保険金	－	－	10, 400	7, 600	268, 350
	凍　害	件数	－	－	－	－	－
		面積	－	－	－	－	－
		保険金	－	－	－	－	－

資料　森林保険センター「森林保険に関する統計資料」、富山県森林組合連合会

１２　森林組合

（１）　森林組合連合会の構成

年　　度	役　員　数				職　員　数			
	総　数	常勤理事	非常勤理事	監　事	総　数	事務職員	技術職員	傭　員
令和２年度	9	1	5	3	19	8	11	－
令和３年度	9	1	5	3	18	8	9	1
令和４年度	9	1	5	3	17	6	11	－
令和５年度	9	1	5	3	17	6	11	－
令和６年度	9	1	5	3	16	7	9	－

（２）　森林組合の構成

森林組合別	組合数	作　業　班　員　数				役　員　数			
		総　数（人）	伐　出（人）	造　林（人）	その他（人）	総　数（人）	常勤理事（人）	非常勤理事（人）	監　事（人）
令和２年度	4	160	52	69	39	78	5	60	13
令和３年度	4	160	52	69	39	82	7	63	12
令和４年度	4	149	48	67	34	82	7	62	13
令和５年度	4	144	47	68	29	62	7	42	13
令和６年度	4	148	56	64	28	76	6	59	11
新　川		47	16	26	5	19	2	14	3
立山山麓		12	3	6	3	18	1	14	3
富　山		35	17	17	1	15	1	12	2
富山県西部		54	20	15	19	24	2	19	3

（３）森林組合の事業内容

森林組合別	組合数	販　売							
		総 数（千円）	（木材）販売(m3)	（木材）林産(m3)	その他（千円）	総 数（千円）	苗 木（千本）	肥 料（kg）	その他（千円）
令和２年度	4	618,667	46	73,365	2,815	102,873	4	45	4,746
令和３年度	4	727,743	73	72,191	5,115	102,700	550	82	2,835
令和４年度	4	831,786	40	67,468	5,332	101,508	3	49	3,806
令和５年度	4	764,254	82	80,153	974	77,133	2	108	4,019
令和６年度	4	806,598	41	85,108	4,198	70,936	1	6	3,510
新　川		69,026	－	7,249	－	3,207	－	－	972
立山山麓		11,791	41	11,844	3,440	2,081	－	－	1,539
富　山		62,014	－	7,392	－	1,484	－	－	3
富山県西部		663,767	－	58,623	758	64,164	1	6	996

（４）生産森林組合

年　　度	組合数	所有面積(ha)
令和２年度	69	11,553
令和３年度	69	11,553
令和４年度	69	11,553
令和５年度	69	11,553
令和６年度	69	11,553

会員数				出資金		
総数	正会員		准会員	総数（千円）	払込済額（千円）	1会員平均払込済額（千円）
	森林組合	生産森林組合				
4	4	−	−	80,190	80,190	20,047
4	4	−	−	80,190	80,190	20,047
4	4	−	−	80,190	80,190	20,047
4	4	−	−	80,190	80,190	20,047
4	4	−	−	80,190	80,190	20,047

職員数			組合員数			払込済	森林面積	
総数（人）	常勤（人）	兼務（人）	総数（人）	正組合員（人）	准組合員（人）	出資金額（千円）	地区内（ha）	組合員所有（ha）
84	84	0	24,572	24,301	271	575,527	285,395	138,953
86	86	0	24,531	24,307	224	574,919	285,412	138,973
86	86	0	24,469	24,237	232	573,308	285,406	137,701
87	87	0	24,351	24,124	227	570,959	285,167	137,720
85	85	0	24,244	24,003	241	568,136	285,169	137,687
16	16	−	4,362	4,337	25	94,628	72,264	23,953
16	16	−	3,273	3,238	35	68,229	101,291	41,188
14	14	−	3,567	3,537	30	86,362	28,412	18,295
39	39	−	13,042	12,891	151	318,917	83,202	54,251

利用					金融
総額（千円）	新植（ha）	保育（ha）	病害虫防除（千円）	その他（千円）	貸付残高（千円）
2,039,358	31	1,610	19,085	965,107	−
2,111,490	30	1,504	15,478	941,297	−
1,932,797	20	1,335	16,207	1,002,200	−
2,009,572	23	1,130	12,866	1,072,098	−
1,937,497	23	1,012	17,578	1,033,300	−
484,747	4	323	15,006	216,793	−
224,725	1	145	−	150,178	−
339,280	9	291	−	−	−
888,745	9	253	2,572	666,329	−

１３　林業労働，入会林野，林業後継者

（１）　林業担い手数

センター別	市町村	林業担い手数			森林組合					
					造林		素材		その他	
		総数	男	女	男	女	男	女	男	女
令和２年度		427	409	18	68	1	50	2	36	3
令和３年度		427	408	19	64	1	48	1	31	4
令和４年度		436	411	25	66	1	47	1	31	3
令和５年度		430	412	18	65	e	45	1	29	1
令和６年度		434	416	18	62	2	54	2	27	1
新川	魚津市	53	53	0	26	－	16	－	5	－
	滑川市	0	0	0	－	－	－	－	－	－
	黒部市	0	0	0	0	0	0	0	0	0
	(黒部市)	0	0	0	－	－	－	－	－	－
	(宇奈月町)	0	0	0	－	－	－	－	－	－
	入善町	0	0	0	－	－	－	－	－	－
	朝日町	0	0	0	－	－	－	－	－	－
	計	53	53	0	26	0	16	0	5	0
富山	富山市	109	103	6	23	0	20	0	4	0
	(富山市)	25	19	6	－	－	－	－	－	－
	(大沢野町)	1	1	0	－	－	－	－	－	－
	(大山町)	42	42	0	6	－	3	－	3	－
	(八尾町)	35	35	0	17	－	17	－	1	－
	(婦中町)	6	6	0	－	－	－	－	－	－
	(山田村)	0	0	0	－	－	－	－	－	－
	(細入村)	0	0	0	－	－	－	－	－	－
	舟橋村	0	0	0	－	－	－	－	－	－
	上市町	10	10	0	－	－	－	－	－	－
	立山町	3	3	0	－	－		－	－	－
	計	122	116	6	23	0	20	0	4	0
高岡	高岡市	44	40	4	0	0	0	0	0	0
	(高岡市)	30	26	4	－	－	－	－	－	－
	(福岡町)	14	14	0	－	－	－	－	－	－
	氷見市	38	38	0	－	－	－	－	－	－
	小矢部市	6	5	1	－	－	－	－	－	－
	射水市	11	11	0	0	0	0	0	0	0
	(新湊市)	4	4	0	－	－	－	－	－	－
	(小杉町)	2	2	0	－	－	－	－	－	－
	(大門町)	5	5	0	－	－	－	－	－	－
	(下　村)	0	0	0	－	－	－	－	－	－
	(大島町)	0	0	0	－	－	－	－	－	－
	計	99	94	5	0	0	0	0	0	0
砺波	砺波市	37	37	0	0	0	0	0	0	0
	(砺波市)	26	26	0	－	－	－	－	－	－
	(庄川町)	11	11	0	－	－	－	－	－	－
	南砺市	123	116	7	13	2	18	2	18	1
	(城端町)	10	10	0	－	－	－	－	－	－
	(平　村)	3	3	0	－	－	－	－	－	－
	(上平村)	0	0	0	－	－	－	－	－	－
	(利賀村)	7	7	0	－	－	－	－	－	－
	(井波町)	8	7	1	－	－	－	－	－	－
	(井口村)	4	4	0	－	－	－	－	－	－
	(福野町)	3	3	0	－	－	－	－	－	－
	(福光町)	88	82	6	13	2	18	2	18	1
	計	160	153	7	13	2	18	2	18	1

注：市町村毎の人数は、各事業所の所在地としている。

（単位：人）

計		会社・その他							
		造林		素材		その他		計	
男	女	男	女	男	女	男	女	男	女
154	6	88	2	141	1	26	9	255	12
143	6	103	2	137	1	25	10	265	13
144	5	89	2	144	3	34	15	267	20
139	4	78	2	154	1	41	11	273	14
143	5	101	2	147	1	25	10	273	13
47	0	－	－	6	－	－	－	6	0
0	0	－	－	－	－	－	－	0	0
0	0	0	0	0	0	0	0	0	0
0	0	－	－	－	－	－	－	0	0
0	0	－	－	－	－	－	－	0	0
0	0	－	－	－	－	－	－	0	0
0	0	－	－	－	－	－	－	0	0
47	0	0	0	6	0	0	0	6	0
47	0	20	0	20	0	16	6	56	6
0	0	－	－	3	－	16	6	19	6
0	0	－	－	1	－	－	－	1	0
12	0	20	－	10	－	－	－	30	0
35	0	－	－	－	－	－	－	0	0
0	0	－	－	6	－	－	－	6	0
0	0	－	－	－	－	－	－	0	0
0	0	－	－	－	－	－	－	0	0
0	0	－	－	－	－	－	－	0	0
0	0	1	－	9	－	－	－	10	0
0	0	1	－	2	－	－	－	3	0
47	0	22	0	31	0	16	6	69	6
0	0	29	0	10	0	1	4	40	4
0	0	25	－	－	－	1	4	26	4
0	0	4	－	10	－	－	－	14	0
0	0	21	－	17	－	－	－	38	0
0	0	5	1	－	－	－	－	5	1
0	0	2	0	3	0	6	0	11	0
0	0	－	－	3	－	1	－	4	0
0	0	2	－	－	－	－	－	2	0
0	0	－	－	－	－	5	－	5	0
0	0	－	－	－	－	－	－	0	0
0	0	－	－	－	－	－	－	0	0
0	0	57	1	30	0	7	4	94	5
0	0	11	0	26	0	0	0	37	0
0	0	11	－	15	－	－	－	26	0
0	0	－	－	11	－	－	－	11	0
49	5	11	1	54	1	2	0	67	2
0	0	－	－	10	－	－	－	10	0
0	0	－	－	3	－	－	－	3	0
0	0	－	－	－	－	－	－	0	0
0	0	2	－	3	－	2	－	7	0
0	0	－	－	7	1	－	－	7	1
0	0	－	－	4	－	－	－	4	0
0	0	－	－	3	－	－	－	3	0
49	5	9	1	24	－	－	－	33	1
49	5	22	1	80	1	2	0	104	2

（２）入会林野等整備事業実績

入会林野等の現状

センター別			新川	富山	高岡	砺波	計
認可済		件数	21	15	3	31	70
		面積（ha）	2,821	3,006	38	2,123	7,988
整備中		件数	－	－	－	－	－
		面積（ha）	－	－	－	－	－
未整備	整備可能	件数	－	－	－	－	－
		面積（ha）	－	－	－	－	－
	整備困難	件数	4	17	6	20	47
		面積（ha）	76	3,511	107	2,047	5,741
計		件数	25	32	9	51	117
		面積（ha）	2,897	6,517	145	4,170	13,729

入会林野等の整備状況

年度	昭和43年度～平成14年度
認可件数	70
面積（ha）	7,988

（３）林業グループ（林業研究グループ）の現況

（単位：人）

年　度	グループ数	会 員 数	男性会員	女性会員
令和２年度	4	156	138	18
令和３年度	4	153	133	20
令和４年度	4	150	128	22
令和５年度	4	146	124	22
令和６年度	4	147	124	23
新　川	1	26	18	8
富　山	1	36	35	1
高　岡	1	45	41	4
砺　波	1	40	30	10

（4）－ア　富山県青年林業士

地　区	新　川	富　山	高　岡
氏　名	森　岡　正　男 清　河　純　夫	名　徳　隆　弘 谷　本　利　夫 和　田　正　夫	六　田　敏　夫 本　多　伸　一 土　佐　　登 吉　田　正　喜

（4）－イ　富山県指導林家

地　区	富　山	砺　波
氏　名	加　藤　　弘 北　山　虎　雄	岩　崎　喜　平

（4）－ウ　普及指導協力員

地　区	氏　　名	認定資格等	専門指導項目
新　川	森　岡　正　男	青年林業士	林業経営
富　山	北　山　虎　雄	指導林家	林業経営
	桐　林　秀　雄	樹木医	森林保護
	本　多　一　郎	森林ｲﾝｽﾄﾗｸﾀｰ	普及啓発
高　岡	六　田　敏　夫	青年林業士	特用林産
	釣　谷　孝　義	樹木医	森林保護
	本　多　伸　一	青年林業士	林業経営
	吉　田　正　喜	〃	〃
砺　波	岩　崎　喜　平	指導林家	特用林産
	鶴　巻　登志広	森林ｲﾝｽﾄﾗｸﾀｰ	普及啓発

（4）－エ 認定森林施業プランナー

認定年度	人　数
令和２年度	－
令和３年度	0人
令和４年度	2人
令和５年度	6人
令和６年度	0人
計	8人

（4）－オ 認定森林経営プランナー

認定年度	人　数
Ｒ３	1人
Ｒ４	0人
Ｒ５	0人
Ｒ６	3人
計	4人

注：R3より認定開始

（4）－カ 林業作業士等（フォレストワーカー等）

登録年度	登録区分（重複あり）			延べ登録者数
	林業作業士	現場管理責任者	総括現場管理責任者	
令和２年度	2人	9人	4人	
令和３年度	3人	5人	－	
令和４年度	7人	16人	1人	
令和５年度	7人	10人	－	
令和６年度	6人	8人	2人	
計	25人	48人	7人	80人

（4）－カ

「林業労働力の確保の促進に関する法律」にもとづく認定事業体

(改善計画の認定状況)

整理番号	認定番号	区分	林業事業体名	代表者名	所 在 地	流域名	認定年月日	計画期間
1	2-1	C	細木建設株式会社	細木　昇	富山市岡田８２７	神通川	R2.4.30	R2.4.30 ～ R7.3.31
2	2-2	C	FOREST	森田　峰生	砺波市庄川町三谷2489	庄川	R2.4.30	R2.4.30 ～ R7.3.31
3	2-3	C	優森Grow	向　優伸	氷見市七分一305	庄川	R3.3.9	R3.3.9 ～ R7.3.31
4	3-1	C	株式会社鶴巻育林サービス	大林 美由貴	砺波市井栗谷920-1	庄川	R3.4.1	R3.4.1 ～ R8.3.31
5	4-1	C	チューモク株式会社	西村　元秀	南砺市田中793	庄川	R4.4.1	R4.4.1 ～ R9.3.31
6	4-2	C	株式会社　島田木材	島田　優平	南砺市山見1755	庄川		R4.4.1 ～ R9.3.31
7	4-3	A	新川森林組合	辻　泰久	魚津市東尾崎3415	神通川		R4.4.1 ～ R9.3.31
8	4-4	A	立山山麓森林組合	平井　敏廣	富山市馬瀬口86	神通川		R4.4.1 ～ R9.3.31
9	4-5	A	富山森林組合	足谷　吉彦	富山市八尾町梅苑町1-95-1	神通川		R4.4.1 ～ R9.3.31
10	4-6	A	富山県西部森林組合	森松　亮	南砺市荒木1230	庄川		R4.4.1 ～ R9.3.31
11	5-1	C	玄産業株式会社	麦島　啓央	富山市小杉166番地4	神通川	R5.4.3	R5.4.3 ～ R10.3.31
12	5-2	C	中川工業株式会社	中川　一郎	富山市東福沢726	神通川		R5.4.3 ～ R10.3.31
13	5-3	C	富山興業株式会社	加茂　輝隆	高岡市博労本町1-14	庄川		R5.4.3 ～ R10.3.31
14	5-4	C	一般社団法人moribio 森の暮らし研究所	江尻美佐子	南砺市利賀村上百瀬537	庄川		R5.4.3 ～ R10.3.31
15	5-5	C	株式会社 河原林業	河原　匡	氷見市下田子132-1 ウィステリアＢ.201	庄川		R5.4.3 ～ R10.3.31
16	5-6	C	ＭＳＫリース株式会社	篠崎　力	南砺市蛇喰1235	庄川	R5.11.16	R5.11.16 ～ R10.3.31
17	6-1	C	株式会社 グリーンマテリアル北陸	加治　幸大	射水市新堀30-3	庄川	R6.4.1	R6.4.1 ～ R11.3.31
18	6-2	C	有限会社　浜林業	濱　正信	氷見市棚懸12-1	庄川		R6.4.1 ～ R11.3.31

注：区分欄　Ａ：複数事業主と林業労働力確保支援センターとの共同計画
　　Ｃ：単独事業主による改善計画
注：記載内容は、認定時のもの

(共同改善計画)

整理番号	認定番号	共同改善計画単位名	林業事業体名	所 在 地	構造改善計画数	策定方式	認定年月日	計画期間
1	4-1	森林組合	公益社団法人 富山県農林水産公社	富山市舟橋北町4-19	4	4	R4.4.1	R4.4.1 ～ R9.3.31

注：策定方式区分欄　４：複数事業主と林業労働力確保支援センターとの共同改善計画

（4）－キ

「森林経営管理法」にもとづく意欲と能力のある林業経営者

整理番号	整理年月日（更新整理年月日）	商号又は名称	代表者職氏名	主たる事務所の所在地	経営管理実施権の設定希望区域	有効期間
1	令和元年7月11日（令和4年7月13日）	㈱河原林業	代表取締役 河原　匡	氷見市下田子132番地1 ウィステリアB. 201号	氷見市、高岡市、小矢部市、射水市（小杉町、大門町）	令和4年7月16日から令和7年7月15日まで
2	令和元年7月11日（令和4年7月13日）	㈱グリーンマテリアル北陸	代表取締役社長 加治　幸大	射水市新堀30番地3	朝日町、入善町、黒部市、魚津市、滑川市、上市町、立山町、高岡市、氷見市、小矢部市、砺波市、富山市（大山町、大沢野町、細入村、八尾町、山田村、婦中町）、射水市（小杉町、大門町）、南砺市（福光町、井波町、城端町、平村、上平村、利賀村、井口村）	
3	令和元年7月11日（令和4年7月13日）	㈱島田木材	代表取締役 島田　優平	南砺市山見1755番地	南砺市、砺波市、高岡市、氷見市、射水市（小杉町、大門町）、魚津市、富山市（婦中町、八尾町、富山市、大沢野町、大山町）、立山町、上市町、黒部市、朝日町	
4	令和元年7月11日（令和4年7月13日）	立山山麓森林組合	代表理事組合長 志鷹　新樹	富山市馬瀬口86番地	上市町、立山町、富山市（大山町、大沢野町、細入村）、滑川市、魚津市	
5	令和元年7月11日（令和4年7月13日）	富山県西部森林組合	代表理事組合長 森松　亮	南砺市荒木1230番地	氷見市、高岡市、射水市（大門町、小杉町）、小矢部市、砺波市、南砺市	
6	令和元年7月11日（令和4年7月13日）	富山興業㈱	代表取締役 加茂　輝隆	高岡市博労町2番20号	高岡市、射水市（小杉町、大門町）、氷見市、小矢部市、砺波市、南砺市（福光町、井波町、城端町、井口村、利賀村、平村、上平村）	
7	令和元年7月11日（令和4年7月13日）	新川森林組合	代表理事組合長 吉田　譲	魚津市東尾崎3415番地	滑川市、魚津市、黒部市、入善町、朝日町	
8	令和元年7月11日（令和4年7月13日）	婦負森林組合	代表理事組合長 足谷　吉彦	富山市八尾町梅苑町一丁目95番地1	富山市（八尾町、婦中町、山田村、細入村、富山市）	
9	令和元年7月11日（令和4年7月13日）	細木建設㈱	代表取締役 細木　昇	富山市岡田827番地	富山市、立山町、上市町	
10	令和元年7月11日（令和4年7月13日）	(一社)moribio森の暮らし研究所	代表理事 江尻　美佐子	南砺市利賀村上百瀬51番地	南砺市（利賀村）、富山市（八尾町）	
11	令和2年4月6日（令和5年4月7日）	チューモク㈱	代表取締役社長 西村　元秀	南砺市田中793番地	南砺市（城端町、福野町、福光町）	令和5年4月9日から令和8年4月8日まで
12	令和2年4月6日（令和5年4月7日）	中川工業㈱	代表取締役 中川　一郎	富山市東福沢726番地	富山市、上市町、立山町	
13	令和4年4月18日	㈱長田組	代表取締役 長田　一政	南砺市大島104番地	南砺市（平村、上平村）	令和4年4月21日から令和7年4月20日まで
14	令和5年4月7日	株式会社　鶴巻育林サービス	代表取締役 大林　美由貴	砺波市井栗谷920－1	富山市、高岡市、氷見市、小矢部市、射水市、砺波市、南砺市	令和5年4月9日から令和8年4月8日まで

注:（ ）書きは、旧市町村名

（4）－ク

「林業経営体の育成について（林野庁長官通知）にもとづく育成経営体

整理番号	整理年月日（変更年月日）	商号又は名称	代表者職氏名	主たる事務所の所在地
1	R2. 5. 25（R5. 5. 25）	有限会社　浜林業	代表取締役 濱　正信	氷見市棚懸12-1

※登録の有効期間は整理年月日から3年間とする

（５）花とみどりの少年団の現況

センター別	市町村別	団数	結成年度	学校数			団		
				総数	小学校	中学校	総数	男	女
令和２年度		34		40	39	1	4,199	2,183	2,016
令和３年度		34		42	41	1	4,811	2,517	2,294
令和４年度		34		42	41	1	4,680	2,467	2,213
令和５年度		34		47	46	1	4,884	2,535	2,349
令和６年度		34		47	46	1	4,772	2,514	2,258
新川	魚津市	1	S53	2	2	－	126	66	60
	滑川市	1	S57	1	1	－	41	19	22
	黒部市	2		2	2	0	82	41	41
	(黒部市)	1	S54	1	1	－	45	21	24
	(宇奈月町)	1	S61	1	1	－	37	20	17
	入善町	1	S63	1	1	－	31	16	15
	朝日町	1	S53	1	1	－	12	5	7
	計	6		7	7	0	292	147	145
富山	富山市	7		7	7	0	905	468	437
	(富山市)	1	S53	1	1	－	93	45	48
	(大沢野町)	1	S60	1	1	－	44	23	21
	(大山町)	1	S55	1	1	－	10	6	4
	(八尾町)	1	S55	1	1	－	0	0	0
	(婦中町)	1	S52	1	1	－	679	348	331
	(山田村)	1	S56	1	1	－	41	25	16
	(細入村)	1	S61	1	1	－	38	21	17
	舟橋村	1	H元	1	1	－	207	109	98
	上市町	1	S54	6	6	－	678	347	331
	立山町	1	S54	6	6	－	364	196	168
	計	10		20	20	0	2,154	1,120	1,034
高岡	高岡市	2		2	2	0	187	93	94
	(高岡市)	1	S52	1	1	－	84	44	40
	(福岡町)	1	S56	1	1	－	103	49	54
	氷見市	1	H24	1	1	－	72	43	29
	小矢部市	1	S52	1	1	－	85	46	39
	射水市	5		5	5	0	1,657	897	760
	(新湊市)	1	S61	1	1	－	313	178	135
	(小杉町)	1	S58	1	1	－	55	23	32
	(大門町)	1	S62	1	1	－	617	348	269
	(下村)	1	H元	1	1	－	50	28	22
	(大島町)	1	H元	1	1	－	622	320	302
	計	9		9	9	0	2,001	1,079	922
砺波	砺波市	1		1	1	0	136	75	61
	(砺波市)	1	S52	1	1	－	136	75	61
	(庄川町)	－	S56	0	－	－	0	0	0
	南砺市	8		10	9	1	189	93	96
	(城端町)	1	S54	1	1	－	15	9	6
	(平村)	1	S54	1	－	1	34	17	17
	(上平村)	1	S53	1	1	－	35	19	16
	(利賀村)	1	S53	1	1	－	17	8	9
	(井波町)	1	S57	1	1	－	19	7	12
	(井口村)	1	S55	1	1	－	21	8	13
	(福野町)	1	S61	1	1	－	13	5	8
	(福光町)	1	S52	3	3	－	35	20	15
	計	9		11	10	1	325	168	157

員			数		
小	学	校	中	学	校
総数	男	女	総数	男	女
4,159	2,163	1,996	40	20	20
4,769	2,495	2,274	42	22	20
4,641	2,446	2,195	39	21	18
4,843	2,516	2,327	41	19	22
4,738	2,497	2,241	34	17	17
126	66	60	0	－	－
41	19	22	0	－	－
82	41	41	0	0	0
45	21	24	0	－	－
37	20	17	0	－	－
31	16	15	0	－	－
12	5	7	0	－	－
292	147	145	0	0	0
905	468	437	0	0	0
93	45	48	0	－	－
44	23	21	0	－	－
10	6	4	0	－	－
0	0	0	0	－	－
679	348	331	0	－	－
41	25	16	0	－	－
38	21	17	0	－	－
207	109	98	0	－	－
678	347	331	0	－	－
364	196	168	0	－	－
2,154	1,120	1,034	0	0	0
187	93	94	0	0	0
84	44	40	0	－	－
103	49	54	0	－	－
72	43	29	0	－	－
85	46	39	0	－	－
1,657	897	760	0	0	0
313	178	135	0	－	－
55	23	32	0	－	－
617	348	269	0	－	－
50	28	22	0	－	－
622	320	302	0	－	－
2,001	1,079	922	0	0	0
136	75	61	0	0	0
136	75	61	0	－	－
0	－	－	0	－	－
155	76	79	34	17	17
15	9	6	0	－	－
0	－	－	34	17	17
35	19	16	0	－	－
17	8	9	0	－	－
19	7	12	0	－	－
21	8	13	0	－	－
13	5	8	0	－	－
35	20	15	0	－	－
291	151	140	34	17	17

１４　県　営　林

（１）県有林種別面積　　（単位：ha）

センター別	市町村別	水源林	模範林	移管林	展示林	計
新川	魚津市	49.50	—	25.32	—	74.82
	滑川市	—	—	—	—	0.00
	黒部市	0.00	0.00	0.00	0.00	0.00
	(黒部市)	—	—	—	—	0.00
	(宇奈月町)	—	—	—	—	0.00
	入善町	—	—	—	—	0.00
	朝日町	419.52	96.50	—	—	516.02
	計	469.02	96.50	25.32	0.00	590.84
富山	富山市	233.39	55.45	7.76	0.00	296.60
	(富山市)	—	—	—	—	0.00
	(大沢野町)	—	—	—	—	0.00
	(大山町)	217.68	55.45	—	—	273.13
	(八尾町)	15.71	—	—	—	15.71
	(婦中町)	—	—	7.76	—	7.76
	(山田村)	—	—	—	—	0.00
	(細入村)	—	—	—	—	0.00
	舟橋村	—	—	—	—	0.00
	上市町	458.41	—	—	—	458.41
	立山町	—	67.94	—	6.50	74.44
	計	691.80	123.39	7.76	6.50	829.45
高岡	高岡市	0.00	0.00	0.00	0.00	0.00
	(高岡市)	—	—	—	—	0.00
	(福岡町)	—	—	—	—	0.00
	氷見市	—	—	—	—	0.00
	小矢部市	—	—	—	—	0.00
	射水市	0.00	0.00	0.00	0.00	0.00
	(新湊市)	—	—	—	—	0.00
	(小杉町)	—	—	—	—	0.00
	(大門町)	—	—	—	—	0.00
	(下　村)	—	—	—	—	0.00
	(大島町)	—	—	—	—	0.00
	計	0.00	0.00	0.00	0.00	0.00
砺波	砺波市	0.00	0.00	0.00	0.00	0.00
	(砺波市)	—	—	—	—	0.00
	(庄川町)	—	—	—	—	0.00
	南砺市	1,110.54	130.00	0.00	0.00	1,240.54
	(城端町)	—	—	—	—	0.00
	(平　村)	—	—	—	—	0.00
	(上平村)	1,110.54	—	—	—	1,110.54
	(利賀村)	—	—	—	—	0.00
	(井波町)	—	—	—	—	0.00
	(井口村)	—	—	—	—	0.00
	(福野町)	—	—	—	—	0.00
	(福光町)	—	130.00	—	—	130.00
	計	1,110.54	130.00	0.00	0.00	1,240.54
合　計		2,271.36	349.89	33.08	6.50	2,660.83

（２）県行造林種別面積　　（単位：ha）

センター別	市町村別	水源林	県行造林	治水造林	講和造林	移管林	計
新川	魚津市	86.61	142.05	207.29	7.66	0.00	443.61
	滑川市	—	—	—	—	—	0.00
	黒部市	0.00	31.63	0.00	0.00	0.00	31.63
	(黒部市)	—	31.63	—	—	—	31.63
	(宇奈月町)	—	—	—	—	—	0.00
	入善町	—	—	—	—	—	0.00
	朝日町	—	—	—	—	—	0.00
	計	86.61	173.68	207.29	7.66	0.00	475.24
富山	富山市	84.14	364.70	323.92	37.91	0.00	810.67
	(富山市)	—	—	—	—	—	0.00
	(大沢野町)	—	59.90	—	—	—	59.90
	(大山町)	—	—	—	37.91	—	37.91
	(八尾町)	—	262.17	323.92	—	—	586.09
	(婦中町)	—	—	—	—	—	0.00
	(山田村)	76.70	18.46	—	—	—	95.16
	(細入村)	7.44	24.17	—	—	—	31.61
	舟橋村	—	—	—	—	—	0.00
	上市町	—	74.75	—	57.55	—	132.30
	立山町	—	18.58	21.01	—	—	39.59
	計	84.14	458.03	344.93	95.46	0.00	982.56
高岡	高岡市	0.00	61.32	0.00	0.00	0.00	61.32
	(高岡市)	—	61.32	—	—	—	61.32
	(福岡町)	—	—	—	—	—	0.00
	氷見市	29.97	37.44	115.58	—	—	182.99
	小矢部市	—	1.24	—	9.96	—	11.20
	射水市	0.00	0.00	0.00	0.00	0.00	0.00
	(新湊市)	—	—	—	—	—	0.00
	(小杉町)	—	—	—	—	—	0.00
	(大門町)	—	—	—	—	—	0.00
	(下村)	—	—	—	—	—	0.00
	(大島町)	—	—	—	—	—	0.00
	計	29.97	100.00	115.58	9.96	0.00	255.51
砺波	砺波市	0.00	0.00	0.00	0.00	0.00	0.00
	(砺波市)	—	—	—	—	—	0.00
	(庄川町)	—	—	—	—	—	0.00
	南砺市	40.16	138.66	78.61	60.88	0.00	318.31
	(城端町)	—	70.44	56.01	10.83	—	137.28
	(平村)	—	—	—	—	—	0.00
	(上平村)	—	—	—	—	—	0.00
	(利賀村)	40.16	37.37	22.60	—	—	100.13
	(井波町)	—	—	—	—	—	0.00
	(井口村)	—	—	—	—	—	0.00
	(福野町)	—	—	—	—	—	0.00
	(福光町)	—	30.85	—	50.05	—	80.90
	計	40.16	138.66	78.61	60.88	0.00	318.31
合計		240.88	870.37	746.41	173.96	0.00	2,031.62

（３）県有林の現況

センター別	番号	設定種	団地名	面積（ha）	分収歩合	設定年月日
新川	1	模範林	朝日町大平	96.50	県有	T5.5.6
	2	水源林	朝日町笹川	419.52	県有	S48.3.9
	3	移管林	魚津市古鹿熊	25.32	県有	T13.3.7
	4	水源林	魚津市松倉（2）	49.50	県有	S13.7.29
	小計		4箇所	590.84		
富山	5	水源林	上市町伊折	458.41	県有	S49.1.10 S49.1.24
	6	展示林	立山町栃津	6.50	県有	S13.8.26 S20.3.12
	7	模範林	立山町座主坊	67.94	県有	T5.5.4
	8	模範林	富山市原	55.45	県有	M34.9.30 M34.10.14
	9	水源林	富山市小見	112.90	県有	S49.12.17 S50.5.20
	10	水源林	富山市大双嶺	104.78		S48.7.31 S48.8.1
	11	水源林	富山市八尾町滝谷	15.71	県有	S54.8.11
	12	移管林	富山市婦中町平等	7.76	県有	H9.3.21
	小計		8箇所	829.45		
高岡	小計		0箇所	0.00		
砺波	13	模範林	南砺市刀利	130.00	県有	S43.11.12 S43.11.21 S43.12.24
	14	水源林	南砺市桂	1,110.54	県有	S58.3.29 S59.3.12 S60.10.9
	小計		2箇所	1,240.54		
合計			14箇所	2,660.83		

（４）水源林造成基金による取得用地

取得年度	取得箇所	面積（ha）
S47、S48	朝日町笹川	419.52
S48	上市町伊折	458.41
S48	富山市大双嶺	104.78
S49、S50	富山市小見	112.90
S54	富山市八尾町滝谷	15.71
S55	魚津市松倉	49.50
S57、S58、S60	南砺市桂	1,110.54
	7箇所	2,271.36

（５）県行造林の現況

センター別	番号	設定種	団地名	面積(ha)	分収歩合	当初設定年月日	現行設定年月日	契約期間	満了年月日
新川	15	県行造林	黒部市嘉例沢	8.16	6:4	S42.4.20	R2.3.19	30	R32.3.19
	16	県行造林	黒部市田籾	23.47	5:5	T13.8.20	H7.11.17	40	R17.11.16
	17	県行造林	魚津市三ケ（県）	37.78	6:4	M38.6.1	H16.6.1	35	R21.5.31
	18	治水造林	魚津市三ケ（治1-3林班）	110.67	5:5	T13.8.20	H15.3.31	42	R27.3.30
			（〃　4林班）	81.42	6:4	S50.11.13	同左	60	R17.11.12
			（〃　5林班）	15.20	6:4	S51.12.25	〃	60	R18.12.24
	19	講和造林	魚津市三ケ（講）	7.66	6:4	S28.4.1	H15.3.31	30	R15.3.30
	20	水源林	魚津市松倉（1）	86.61	6:4	S11.10.1	H29.6.6	25	R24.6.5
	21	県行造林	魚津市鉢	53.05	6:4	S3.9.1	H10.12.1	50	R30.11.30
	22	県行造林	魚津市東城	51.22	6:4	S40.12.15	R2.12.15	36	R38.12.15
	小計		8箇所	475.24					
富山	23	県行造林	上市町東種（県）	74.75	6:4	S5.10.1 S50.7.10	H13.3.1	50	R33.2.28
	24	講和造林	上市町東種（講）その1	21.07	6:4	S28.4.1	H26.10.26	23	R19.10.25
			〃　2林班ほ～と小班	4.93		S28.4.10	H23.2.25	25	R18.2.24
	25	講和造林	上市町西種	31.55	6:4	S42.4.6	H23.2.25	35	R28.2.24
	26	県行造林	立山町長倉	18.58	6:4	S3.9.1	H25.6.1	10	R5.5.31
	27	治水造林	立山町栃津	21.01	5:5	S8.9.1 S28.1.10	H15.9.1	15	H30.8.31
	28	講和造林	富山市小見亀谷	37.91	6:4	S28.1.20	同左	50	H15.1.19
					6:4	S29.10.1	〃	50	H16.9.30
	29	県行造林	富山市舟倉	59.90	9:1,6:4	M40.8.24	〃	85	H4.8.23
					6:4	S27.6.1	〃		H14.5.31
					6:4	S32.10.30	〃	50	H19.10.29
	30	県行造林	富山市庵谷	24.17	6:4	S3.7.1	H10.7.1	15	H25.6.30
	31	水源林	富山市猪谷	7.44	6:4	S10.9.1	H8.5.28	20	H28.5.27
	32	県行造林	富山市八尾町茗ケ原〈県行〉	67.60	6:4	M39.4.1		43	R37.9.22
	33	県行造林	富山市八尾町上･下笹原　（下）	63.53	6:4	S32.3.16	H20.1.21	55	R45.1.20
			富山市八尾町上･下笹原　（上）		6:4	S32.3.16	H20.1.21	55	R45.1.20
	34	県行造林	富山市八尾町桐谷（葵谷）	90.40	9:1	M40.1.25	同左	85	H4.1.24
	35	県行造林	富山市八尾町桐谷（山葵）	40.64	6:4	S3.7.15	H10.7.15	40	R20.7.14
					6:4	S3.8.1	H10.8.1	40	R20.7.31
	36	治水造林	富山市八尾町大道	10.82	5:5	S8.9.1	H15.9.1	35	R20.8.31
	37	治水造林	富山市八尾町切詰（袖の谷）	313.10	5:5	T14.4.1	H13.7.1	40	R23.6.30
			（尻高ほか）			S6.7.1			
	38	水源林	富山市山田赤目谷（2,3林班）	30.68	6:4	S3.7.10	S59.6.20	70	R36.6.19
			（1林班）	21.59	6:4	S4.6.20	S59.6.20	70	R36.6.19
	39	県行造林	富山市山田中村	18.46	6:4	S40.9.1	H28.3.12	37	R34.3.11
	40	水源林	富山市山田数納（6,7林班）	24.43	6:4	S7.9.1	R4.9.1	20	R24.8.31
	小計		18箇所	982.56					

センター別	番号	設定種	団地名	面積(ha)	分収歩合	当初設定年月日	現行設定年月日	契約期間	満了年月日
砺波	41	講和造林	南砺市真川（講）	10.83	6:4	S28.8.1	H15.8.1	20	R5.7.31
	42	治水造林	南砺市真川（治）	29.40	5:5	T15.3.4	H8.4.1	30	R8.3.31
	43	県行造林	南砺市真川（県）	70.44	6:4	M41.9.30	H6.9.29	40	R16.9.28
	44	治水造林	南砺市林道	26.61	5:5	S5.4.1	H22.4.1	30	R22.3.31
	45	水源林	南砺市利賀村栃原	40.16	6:4	S5.4.1	H3.3.1	50	R23.2.28
	46	県行造林	南砺市利賀村上百瀬　(1林班)	17.80	6:4	S6.9.1	H13.9.1	40	R23.8.31
			南砺市利賀村上百瀬　(3林班)	19.57	6:4	S6.9.1	H13.12.1	35	R18.11.30
	47	治水造林	南砺市利賀村上百瀬（治）	22.60	5:5	S2.8.8	H9.8.8	20	H29.8.7
	48	講和造林	南砺市香城寺　（A）	42.82	6:4	S28.1.10	H15.2.1	30	R15.1.31
			南砺市香城寺　（B）	7.23	6:4	S37.2.16	H23.8.29	41	R34.8.28
	49	県行造林	南砺市小院瀬見	30.85	6:4	S7.9.1	〃	70	H14.8.31
	小計		9箇所	318.31					
高岡	50	県行造林	小矢部市小森谷（2）	1.24	6:4	S8.9.1	H15.9.1	15	H30.8.31
	51	講和造林	小矢部市杉谷内	9.96	6:4	S28.7.1	H23.4.1	13	R6.3.31
	52	県行造林	高岡市勝木原　（Ⅰ林班）	61.32	6:4	S30.3.31	H21.2.26	40	R31.2.25
			高岡市勝木原　（Ⅰ林班）		6:4	S32.9.25			
			高岡市勝木原　（Ⅱ林班）		6:4	S47.3.31	同左	50	R4.3.30
			高岡市勝木原　（Ⅲ林班）		6:4	S47.3.31	〃	50	R4.3.30
	53	水源林	氷見市鞍骨（1）	6.05	6:4	S6.10.1	H23.3.15	25	R18.3.14
	54	水源林	氷見市鞍骨（2）	16.19	6:4	S7.9.1	H16.3.5	20	R6.3.4
	55	水源林	氷見市京地	7.73	6:4	S28.11.1	H15.11.1	45	R30.10.31
	56	県行造林	氷見市寺尾	7.64	6:4	S27.6.1	H14.6.1	20	R4.5.31
	57	県行造林	氷見市角間　(1,2林班)	21.70	6:4	S7.9.1	H24.9.8	51	R45.9.7
			氷見市角間　(3林班)	8.10	6:4	S8.9.1	H16.3.1	30	R16.2.28
	58	治水造林	氷見市国見	2.56	5:5	S7.9.1	H15.3.1	50	R35.2.28
	59	治水造林	氷見市小滝	32.65	9:1,6:4	M39.9.1	H4.12.15	30	R4.12.14
	60	治水造林	氷見市胡桃	80.37	9:1,6:4	M40.3.1	S27.2.11	85	H4.2.29
	小計		11箇所	255.51					
合計			46箇所	2,031.62					

１５　治　山

（１）治山事業実績

センター別	市町村別	復旧治山		予防治山		海岸防災林造成		なだれ防止林造成		保安林改良		保育	
		箇所	事業費	箇所	事業費	箇所	事業費	箇所	事業費	箇所	事業費	箇所	事業費
令和２年度		24	1,073,521,700	12	472,640,184	0	0	3	99,329,700	4	59,055,300	14	55,800,000
令和３年度		21	847,410,120	8	363,591,600	0	0	2	78,602,900	1	20,016,700	10	52,588,800
令和４年度		20	1,023,018,320	10	410,910,939	0	0	2	48,376,200	1	19,357,800	9	46,051,400
令和５年度		21	712,526,442	12	383,248,284	0	0	3	94,666,400	2	31,960,500	9	47,922,600
令和６年度		15	712,021,474	7	142,398,564	0	0	3	103,370,300	1	18,728,600	8	51,592,200
		箇所	事業費	箇所	事業費	箇所	事業費	箇所	事業費	箇所	事業費	箇所	事業費
新川	魚津市	1	55,763,400	1	17,328,848	－	－	－	－	－	－	1	8,548,100
	滑川市	－	－	－	－	－	－	－	－	－	－	－	－
	黒部市	1	48,146,641	0	0	0	0	0	0	0	0	0	0
	（黒部市）	1	48,146,641	－	－	－	－	－	－	－	－	－	－
	（宇奈月町）	－	－	－	－	－	－	－	－	－	－	－	－
	入善町	－	－	－	－	－	－	－	－	－	－	1	16,390,000
	朝日町	1	62,197,383	－	－	－	－	－	－	1	18,728,600	－	－
	計	3	166,107,424	1	17,328,848	0	0	0	0	1	18,728,600	2	24,938,100
富山	富山市	2	85,776,570	2	46,740,820	0	0	0	0	0	0	1	9,017,800
	（富山市）	－	－	－	－	－	－	－	－	－	－	－	－
	（大沢野町）	－	－	1	23,413,500	－	－	－	－	－	－	－	－
	（大山町）	－	－	－	－	－	－	－	－	－	－	－	－
	（八尾町）	1	53,747,270	1	23,327,320	－	－	－	－	－	－	1	9,017,800
	（婦中町）	－	－	－	－	－	－	－	－	－	－	－	－
	（山田村）	－	－	－	－	－	－	－	－	－	－	－	－
	（細入村）	1	32,029,300	－	－	－	－	－	－	－	－	－	－
	舟橋村	－	－	－	－	－	－	－	－	－	－	－	－
	上市町	1	63,066,190	－	－	－	－	－	－	－	－	3	9,853,800
	立山町	1	20,756,000	－	－	－	－	－	－	－	－	－	－
	計	4	169,598,760	2	46,740,820	0	0	0	0	0	0	4	18,871,600
高岡	高岡市	－	－	－	－	－	－	－	－	－	－	－	－
	（高岡市）	－	－	－	－	－	－	－	－	－	－	－	－
	（福岡町）	－	－	－	－	－	－	－	－	－	－	－	－
	氷見市	－	－	1	32,956	－	－	－	－	－	－	1	3,012,900
	小矢部市	－	－	－	－	－	－	－	－	－	－	－	－
	射水市	－	－	－	－	－	－	－	－	－	－	－	－
	（新湊市）	－	－	－	－	－	－	－	－	－	－	－	－
	（小杉町）	－	－	－	－	－	－	－	－	－	－	－	－
	（大門町）	－	－	－	－	－	－	－	－	－	－	－	－
	（下村）	－	－	－	－	－	－	－	－	－	－	－	－
	（大島町）	－	－	－	－	－	－	－	－	－	－	－	－
	計	0	0	1	32,956	0	0	0	0	0	0	1	3,012,900
砺波	砺波市	0	0	1	19,024,470	0	0	0	0	0	0	0	0
	（砺波市）	－	－	1	19,024,470	－	－	－	－	－	－	－	－
	（庄川町）	－	－	－	－	－	－	－	－	－	－	－	－
	南砺市	8	376,315,290	2	59,271,470	0	0	3	103,370,300	0	0	1	4,769,600
	（城端町）	2	123,149,480	－	－	－	－	－	－	－	－	－	－
	（平村）	1	43,509,410	－	－	－	－	1	40,461,300	－	－	1	4,769,600
	（上平村）	－	－	2	59,271,470	－	－	1	28,721,000	－	－	－	－
	（利賀村）	4	171,923,450	－	－	－	－	1	34,188,000	－	－	－	－
	（井波町）	－	－	－	－	－	－	－	－	－	－	－	－
	（井口村）	1	37,732,950	－	－	－	－	－	－	－	－	－	－
	（福野町）	－	－	－	－	－	－	－	－	－	－	－	－
	（福光町）	－	－	－	－	－	－	－	－	－	－	－	－
	計	8	376,315,290	3	78,295,940	0	0	3	103,370,300	0	0	1	4,769,600
合　計		15	712,021,474	7	142,398,564	0	0	3	103,370,300	1	18,728,600	8	51,592,200

注：市町村別事業費は国庫補助対象額。年度別事業費は県の決算額

（単位：円）

治山施設機能強化		地域防災対策総合治山		山地災害重点地域総合対策		緊急総合治山		緊急予防治山		緊急機能強化・老朽化対策		地すべり防止(渓流)		計	
箇所	事業費	箇所	事業費	箇所	事業費	箇所	事業費	箇所	事業費	箇所	事業費	箇所	事業費	箇所	事業費
10	259, 220, 116	1	44, 000, 000	11	386, 091, 700	0	0	0	0	0	0	9	460, 265, 200	90	2, 991, 923, 900
9	244, 204, 942	1	43, 625, 699	11	401, 487, 416	0	0	0	0	0	0	7	349, 744, 360	70	2, 401, 272, 537
6	135, 149, 255	1	43, 447, 800	12	429, 734, 159	0	0	0	0	0	0	4	161, 711, 800	65	2, 317, 757, 673
12	343, 407, 050	0	0	11	374, 824, 309	0	0	0	0	0	0	5	291, 881, 113	75	2, 280, 436, 698
9	229, 973, 562	0	0	9	284, 193, 913	2	61, 105, 301	5	197, 103, 821	1	9, 919, 560	6	414, 212, 640	66	2, 224, 619, 935
箇所	事業費	箇所	事業費	箇所	事業費	箇所	事業費	箇所	事業費	箇所	事業費	箇所	事業費	箇所	事業費
1	44, 292, 600	—	—	—	—	—	—	1	26, 976, 400	—	—	—	—	5	152, 909, 348
—	—	—	—	—	—	—	—	—	—	—	—	—	—	0	0
2	30, 099, 300	0	0	0	0	0	0	0	0	0	0	1	36, 404, 280	4	114, 650, 221
1	12, 323, 300	—	—	—	—	—	—	—	—	—	—	1	36, 404, 280	3	96, 874, 221
1	17, 776, 000	—	—	—	—	—	—	—	—	—	—	—	—	1	17, 776, 000
—	—	—	—	—	—	—	—	—	—	—	—	—	—	1	16, 390, 000
2	29, 793, 482	—	—	—	—	1	37, 687, 401	1	61, 619, 911	—	—	—	—	6	210, 026, 777
5	104, 185, 382	0	0	0	0	1	37, 687, 401	2	88, 596, 311	0	0	1	36, 404, 280	16	493, 976, 346
2	80, 906, 380	0	0	0	0	0	0	1	28, 694, 600	0	0	1	61, 758, 400	9	312, 894, 570
—	—	—	—	—	—	—	—	—	—	—	—	—	—	0	0
—	—	—	—	—	—	—	—	—	—	—	—	—	—	1	23, 413, 500
1	40, 585, 220	—	—	—	—	—	—	—	—	—	—	—	—	1	40, 585, 220
—	—	—	—	—	—	—	—	—	—	—	—	—	—	3	86, 092, 390
—	—	—	—	—	—	—	—	—	—	—	—	—	—	0	0
—	—	—	—	—	—	—	—	1	28, 694, 600	—	—	—	—	1	28, 694, 600
1	40, 321, 160	—	—	—	—	—	—	—	—	—	—	1	61, 758, 400	3	134, 108, 860
—	—	—	—	—	—	—	—	—	—	—	—	—	—	0	0
1	9, 792, 900	—	—	—	—	—	—	—	—	—	—	—	—	5	82, 712, 890
—	—	—	—	—	—	1	23, 417, 900	—	—	—	—	2	158, 657, 360	4	202, 831, 260
3	90, 699, 280	0	0	0	0	1	23, 417, 900	1	28, 694, 600	0	0	3	220, 415, 760	18	598, 438, 720
—	—	—	—	1	3, 526, 600	—	—	0	0	0	0	1	27, 392, 200	2	30, 918, 800
—	—	—	—	1	3, 526, 600	—	—	—	—	—	—	1	27, 392, 200	2	30, 918, 800
—	—	—	—	—	—	—	—	—	—	—	—	—	—	0	0
—	—	—	—	3	70, 718, 952	—	—	—	—	—	—	1	130, 000, 400	6	203, 765, 208
—	—	—	—	—	—	—	—	—	—	—	—	—	—	0	0
—	—	—	—	—	—	—	—	—	—	—	—	—	—	0	0
—	—	—	—	—	—	—	—	—	—	—	—	—	—	0	0
—	—	—	—	—	—	—	—	—	—	—	—	—	—	0	0
—	—	—	—	—	—	—	—	—	—	—	—	—	—	0	0
—	—	—	—	—	—	—	—	—	—	—	—	—	—	0	0
0	0	0	0	4	74, 245, 552	0	0	0	0	0	0	2	157, 392, 600	8	234, 684, 008
0	0	0	0	0	0	0	0	0	0	0	0	0	0	1	19, 024, 470
—	—	—	—	—	—	—	—	—	—	—	—	—	—	1	19, 024, 470
—	—	—	—	—	—	—	—	—	—	—	—	—	—	0	0
1	35, 088, 900	0	0	5	209, 948, 361	0	0	2	79, 812, 910	1	9, 919, 560	0	0	23	878, 496, 391
—	—	—	—	—	—	—	—	—	—	—	—	—	—	2	123, 149, 480
—	—	—	—	5	209, 948, 361	—	—	—	—	—	—	—	—	8	298, 688, 671
1	35, 088, 900	—	—	—	—	—	—	—	—	—	—	—	—	4	123, 081, 370
—	—	—	—	—	—	—	—	1	42, 374, 050	1	9, 919, 560	—	—	7	258, 405, 060
—	—	—	—	—	—	—	—	—	—	—	—	—	—	0	0
—	—	—	—	—	—	—	—	—	—	—	—	—	—	1	37, 732, 950
—	—	—	—	—	—	—	—	—	—	—	—	—	—	0	0
—	—	—	—	—	—	—	—	1	37, 438, 860	—	—	—	—	1	37, 438, 860
1	35, 088, 900	0	0	5	209, 948, 361	0	0	2	79, 812, 910	1	9, 919, 560	0	0	24	897, 520, 861
9	229, 973, 562	0	0	9	284, 193, 913	2	61, 105, 301	5	197, 103, 821	1	9, 919, 560	6	414, 212, 640	66	2, 224, 619, 935

（２）緊急治山等事業、施設災害復旧事業および県単治山事業実績

センター別	市町村別	緊急治山		小規模緊急治山		計		施設災(公共)		計	
		箇所	事業費	箇所	事業費	箇所	事業費	箇所	事業費	箇所	事業費
令和２年度		1	310,200,000	0	0	1	310,200,000	0	0	0	0
令和３年度		1	228,000,000	0	0	1	228,000,000	0	0	0	0
令和４年度		0	0	0	0	0	0	1	91,784,000	1	91,784,000
令和５年度		3	527,586,000	0	0	3	527,586,000	1	98,283,000	1	98,283,000
令和６年度		2	230,400,000	0	0	2	230,400,000	0	0	0	0
		箇所	事業費	箇所	事業費	箇所	事業費	箇所	事業費	箇所	事業費
新川	魚津市	－	－	－	－	0	0	－	－	0	0
	滑川市	－	－	－	－	0	0	－	－	0	0
	黒部市	0	0	0	0	0	0	0	0	0	0
	(黒部市)	－	－	－	－	0	0	－	－	0	0
	(宇奈月町)	－	－	－	－	0	0	－	－	0	0
	入善町	－	－	－	－	0	0	－	－	0	0
	朝日町	－	－	－	－	0	0	－	－	0	0
	計	0	0	0	0	0	0	0	0	0	0
富山	富山市	1	125,400,000	0	0	1	125,400,000	0	0	0	0
	(富山市)	－	－	－	－	0	0	－	－	0	0
	(大沢野町)	－	－	－	－	0	0	－	－	0	0
	(大山町)	－	－	－	－	0	0	－	－	0	0
	(八尾町)	1	125,400,000	－	－	1	125,400,000	－	－	0	0
	(婦中町)	－	－	－	－	0	0	－	－	0	0
	(山田村)	－	－	－	－	0	0	－	－	0	0
	(細入村)	－	－	－	－	0	0	－	－	0	0
	舟橋村	－	－	－	－	0	0	－	－	0	0
	上市町	1	105,000,000	－	－	1	105,000,000	－	－	0	0
	立山町	－	－	－	－	0	0	－	－	0	0
	計	2	230,400,000	0	0	2	230,400,000	0	0	0	0
高岡	高岡市	0	0	0	0	0	0	0	0	0	0
	(高岡市)	－	－	－	－	0	0	－	－	0	0
	(福岡町)	－	－	－	－	0	0	－	－	0	0
	氷見市	－	－	－	－	0	0	－	－	0	0
	小矢部市	－	－	－	－	0	0	－	－	0	0
	射水市	0	0	0	0	0	0	0	0	0	0
	(新湊市)	－	－	－	－	0	0	－	－	0	0
	(小杉町)	－	－	－	－	0	0	－	－	0	0
	(大門町)	－	－	－	－	0	0	－	－	0	0
	(下村)	－	－	－	－	0	0	－	－	0	0
	(大島町)	－	－	－	－	0	0	－	－	0	0
	計	0	0	0	0	0	0	0	0	0	0
砺波	砺波市	－	－	0	0	0	0	0	0	0	0
	(砺波市)	－	－	－	－	0	0	－	－	0	0
	(庄川町)	－	－	－	－	0	0	－	－	0	0
	南砺市	0	0	0	0	0	0	0	0	0	0
	(城端町)	－	－	－	－	0	0	－	－	－	－
	(平村)	－	－	－	－	0	0	－	－	－	－
	(上平村)	－	－	－	－	0	0	－	－	－	－
	(利賀村)	－	－	－	－	0	0	－	－	－	－
	(井波町)	－	－	－	－	0	0	－	－	－	－
	(井口村)	－	－	－	－	0	0	－	－	－	－
	(福野町)	－	－	－	－	0	0	－	－	－	－
	(福光町)	－	－	－	－	0	0	－	－	－	－
	計	0	0	0	0	0	0	0	0	0	0
合計		2	230,400,000	0	0	2	230,400,000	0	0	0	0

注：市町村別事業費は国庫補助対象額。年度別事業費は県の決算額

（単位：円）

県営県単		県営県単(保安林)		県営県単(測量)		補助県単		治山調査(委託)		計		総　計	
箇所	事業費	箇所	事業費	箇所	事業費	箇所	事業費	箇所	事業費	箇所	事業費	箇所	事業費
27	272,517,351	7	38,866,482	20	72,372,547	16	60,527,700	0	0	70	444,284,080	161	3,746,407,980
25	226,047,450	10	56,467,874	25	89,832,854	18	77,723,580	0	0	78	450,071,758	149	3,079,344,295
31	282,097,621	8	45,718,427	15	54,178,749	21	79,035,300	0	0	75	461,030,097	141	2,870,571,770
55	416,405,101	13	37,828,147	27	107,932,501	11	48,251,100	0	0	106	610,416,849	185	3,516,722,547
20	219,750,947	7	49,597,100	24	121,250,500	20	91,856,100	0	0	71	482,454,647	139	2,937,474,582
箇所	事業費	箇所	事業費	箇所	事業費	箇所	事業費	箇所	事業費	箇所	事業費	箇所	事業費
1	17,659,400	－	－	4	23,777,600	2	13,936,000	－	－	7	55,373,000	12	208,282,348
1	11,302,685	1	91,100	－	－	2	13,536,000	－	－	4	24,929,785	4	24,929,785
2	31,390,370	0	0	1	1,400,000	1	6,424,000	0	0	4	39,214,370	8	153,864,591
1	1,191,382	－	－	－	－	1	6,424,000	－	－	2	7,615,382	5	104,489,603
1	30,198,988	－	－	1	1,400,000	－	－	－	－	2	31,598,988	3	49,374,988
－	－	2	30,285,200	－	－	－	－	－	－	2	30,285,200	3	46,675,200
1	25,213,545	1	3,055,000	1	6,850,800	1	3,190,000	－	－	4	38,309,345	10	248,336,122
5	85,566,000	4	33,431,300	6	32,028,400	6	37,086,000	0	0	21	188,111,700	37	682,088,046
4	21,958,930	1	13,306,100	6	30,125,700	5	11,994,000	0	0	16	77,384,730	26	515,679,300
1	731,130	1	13,306,100	1	1,432,200	－	－	－	－	3	15,469,430	3	15,469,430
－	－	－	－	1	6,299,700	－	－	－	－	1	6,299,700	2	29,713,200
－	－	－	－	－	－	1	1,430,000	－	－	1	1,430,000	2	42,015,220
1	6,185,300	－	－	4	22,393,800	－	－	－	－	5	28,579,100	9	240,071,490
1	12,930,000	－	－	－	－	3	8,749,000	－	－	4	21,679,000	4	21,679,000
1	2,112,500	－	－	－	－	－	－	－	－	1	2,112,500	2	30,807,100
－	－	－	－	－	－	1	1,815,000	－	－	1	1,815,000	4	135,923,860
－	－	－	－	－	－	－	－	－	－	0	0	0	0
1	17,732,490	1	938,000	2	9,043,100	－	－	－	－	4	27,713,590	10	215,426,480
1	1,724,160	－	－	1	5,517,600	－	－	－	－	2	7,241,760	6	210,073,020
6	41,415,580	2	14,244,100	9	44,686,400	5	11,994,000	0	0	22	112,340,080	42	941,178,800
1	1,392,200	1	1,921,700	0	0	0	0	0	0	2	3,313,900	4	34,232,700
1	1,392,200	1	1,921,700	－	－	－	－	－	－	2	3,313,900	4	34,232,700
－	－	－	－	－	－	－	－	－	－	0	0	0	0
1	18,603,007	－	－	1	2,585,000	4	30,410,100	－	－	6	51,598,107	12	255,363,315
3	17,023,120	－	－	5	29,068,600	1	1,210,000	－	－	9	47,301,720	9	47,301,720
0	0	0	0	0	0	0	0	0	0	0	0	0	0
－	－	－	－	－	－	－	－	－	－	0	0	0	0
－	－	－	－	－	－	－	－	－	－	0	0	0	0
－	－	－	－	－	－	－	－	－	－	0	0	0	0
－	－	－	－	－	－	－	－	－	－	0	0	0	0
－	－	－	－	－	－	－	－	－	－	0	0	0	0
5	37,018,327	1	1,921,700	6	31,653,600	5	31,620,100	0	0	17	102,213,727	25	336,897,735
0	0	0	0	1	6,526,542	1	4,870,000	0	0	2	11,396,542	3	30,421,012
－	－	－	－	－	－	1	4,870,000	－	－	1	4,870,000	2	23,894,470
－	－	－	－	1	6,526,542	－	－	－	－	1	6,526,542	1	6,526,542
4	55,751,040	0	0	2	6,355,558	3	6,286,000	0	0	9	68,392,598	32	946,888,989
－	－	－	－	1	759,000	－	－	－	－	1	759,000	3	123,908,480
1	10,754,580	－	－	－	－	－	－	－	－	1	10,754,580	9	309,443,251
1	15,853,200	－	－	－	－	－	－	－	－	1	15,853,200	5	138,934,570
1	22,957,660	－	－	1	5,596,558	－	－	－	－	2	28,554,218	9	286,959,278
－	－	－	－	－	－	－	－	－	－	0	0	0	0
－	－	－	－	－	－	－	－	－	－	0	0	1	37,732,950
－	－	－	－	－	－	－	－	－	－	0	0	0	0
1	6,185,600	－	－	－	－	3	6,286,000	－	－	4	12,471,600	5	49,910,460
4	55,751,040	0	0	3	12,882,100	4	11,156,000	0	0	11	79,789,140	35	977,310,001
20	219,750,947	7	49,597,100	24	121,250,500	20	91,856,100	0	0	71	482,454,647	139	2,937,474,582

（３）山地災害危険地区数

（単位：箇所）

センター別	市町村別	崩壊土砂流出危険地区		山腹崩壊危険地区		地すべり危険地区		なだれ危険箇所		計		合　計
		国有林	民有林	国有林	民有林	国有林	民有林	国有林	民有林	国有林	民有林	
令和２年度		63	1,120	31	931	1	277	3	735	98	3,063	3,161
令和３年度		64	1,121	31	931	1	278	3	735	99	3,065	3,164
令和４年度		64	1,122	31	934	1	279	3	735	99	3,070	3,169
令和５年度		64	1,131	31	940	1	279	3	735	99	3,085	3,184
令和６年度		64	1,131	31	940	1	280	3	735	99	3,086	3,185
新川	魚津市	4	61	－	47	－	16	－	28	4	152	156
	滑川市	－	5	－	8	－	6	－	－	0	19	19
	黒部市	13	49	5	44	0	13	2	21	20	127	147
	(黒部市)	－	17	－	14	－	9	－	3	0	43	43
	(宇奈月町)	13	32	5	30	－	4	2	18	20	84	104
	入善町	－	1	－	4	－	－	－	－	0	5	5
	朝日町	8	51	－	47	－	20	－	23	8	141	149
	計	25	167	5	150	0	55	2	72	32	444	476
富山	富山市	10	294	2	195	0	55	0	206	12	750	762
	(富山市)	－	－	－	8	－	－	－	－	0	8	8
	(大沢野町)	－	25	－	18	－	1	－	21	0	65	65
	(大山町)	7	112	2	70	－	6	－	39	9	227	236
	(八尾町)	3	108	－	43	－	34	－	88	3	273	276
	(婦中町)	－	10	－	12	－	1	－	10	0	33	33
	(山田村)	－	15	－	13	－	10	－	22	0	60	60
	(細入村)	－	24	－	31	－	3	－	26	0	84	84
	舟橋村	－	－	－	－	－	－	－	－	0	0	0
	上市町	4	51	－	34	－	9	－	11	4	105	109
	立山町	3	52	7	43	－	9	－	26	10	130	140
	計	17	397	9	272	0	73	0	243	26	985	1,011
高岡	高岡市	0	74	0	57	0	13	0	39	0	183	183
	(高岡市)	－	43	－	43	－	6	－	14	0	106	106
	(福岡町)	－	31	－	14	－	7	－	25	0	77	77
	氷見市	－	106	－	133	－	57	－	70	0	366	366
	小矢部市	－	39	－	25	－	33	－	18	0	115	115
	射水市	0	1	0	14	0	0	0	2	0	17	17
	(新湊市)	－	－	－	－	－	－	－	－	0	0	0
	(小杉町)	－	1	－	13	－	－	－	2	0	16	16
	(大門町)	－	－	－	1	－	－	－	－	0	1	1
	(下　村)	－	－	－	－	－	－	－	－	0	0	0
	(大島町)	－	－	－	－	－	－	－	－	0	0	0
	計	0	220	0	229	0	103	0	129	0	681	681
砺波	砺波市	0	38	0	48	0	10	0	30	0	126	126
	(砺波市)	－	26	－	16	－	5	－	16	0	63	63
	(庄川町)	－	12	－	32	－	5	－	14	0	63	63
	南砺市	22	309	17	241	1	39	1	261	41	850	891
	(城端町)	－	18	－	18	－	－	－	3	0	39	39
	(平　村)	－	42	－	41	－	10	－	56	0	149	149
	(上平村)	4	39	7	40	1	4	－	40	12	123	135
	(利賀村)	2	136	－	79	－	11	1	121	3	347	350
	(井波町)	－	9	－	6	－	1	－	5	0	21	21
	(井口村)	－	3	－	1	－	1	－	2	0	7	7
	(福野町)	－	2	－	4	－	1	－	1	0	8	8
	(福光町)	16	60	10	52	－	11	－	33	26	156	182
	計	22	347	17	289	1	49	1	291	41	976	1,017
合　計		64	1,131	31	940	1	280	3	735	99	3,086	3,185

１６　保安林

（１）保安林の種類別面積①

センター別	市町村別	総数			水源かん養			土砂流出防備			土砂崩壊防備			飛砂防備		
		計	国有林	民有林	計	国	民	計	国	民	計	国	民	計	国	民
	令和２年度	(23,749)	(15,202)	(8,547)	－	－	－	(4,453)	(4,453)	－	－	－	－	－	－	－
		196,986	104,364	92,622	81,487	34,869	46,618	112,219	69,459	42,760	610	4	606	88	7	81
	令和３年度	(23,749)	(15,202)	(8,547)	－	－	－	(4,453)	(4,453)	－	－	－	－	－	－	－
		197,015	104,364	92,651	81,507	34,869	46,638	112,226	69,459	42,767	611	4	607	88	7	81
	令和４年度	(23,749)	(15,202)	(8,547)	－	－	－	(4,453)	(4,453)	－	－	－	－	－	－	－
		197,052	104,364	92,688	81,510	34,869	46,641	112,258	69,459	42,799	613	4	609	88	7	81
	令和５年度	(23,749)	(15,202)	(8,547)	0	0	0	(4,453)	(4,453)	0	0	0	0	0	0	0
		197,110	104,364	92,746	81,510	34,869	46,641	112,314	69,459	42,855	613	4	609	90	7	83
	令和６年度	(23,749)	(15,202)	(8,547)	0	0	0	(4,453)	(4,453)	0	0	0	0	0	0	0
		197,104	104,354	92,750	81,508	34,869	46,639	112,314	69,449	42,865	615	4	611	90	7	83
新	魚津市	(1,754)	(1,717)	(37)	0	－	－	(1,717)	(1,717)	－	0	－	－	0	－	－
		9,291	4,343	4,948	4,490	1,717	2,773	4,754	2,626	2,128	24	－	24	2	－	2
	滑川市	0	0	0	0	－	－	0	－	－	0	－	－	0	－	－
		75	0	75	6	－	6	61	－	61	3	－	3	5	－	5
	黒部市	(227)	0	(227)	0	0	0	0	0	0	0	0	0	0	0	0
		31,987	26,101	5,886	3,470	656	2,814	28,369	25,443	2,926	55	0	55	11	0	11
	（黒部市）	(227)	0	(227)	0	－	－	0	－	－	0	－	－	0	－	－
		1,982	656	1,326	1,637	656	981	327	－	327	7	－	7	11	－	11
	（宇奈月町）	0	0	0	0	－	－	0	－	－	0	－	－	0	－	－
		30,005	25,445	4,560	1,833	－	1,833	28,042	25,443	2,599	48	－	48	0	－	－
	入善町	(22)	(22)	0	0	－	－	(22)	(22)	－	0	－	－	0	－	－
		597	22	575	466	22	444	87	－	87	0	－	－	14	－	14
川	朝日町	0	0	0	0	－	－	0	－	－	0	－	－	0	－	－
		17,863	13,132	4,731	3,040	390	2,650	14,723	12,742	1,981	31	－	31	3	－	3
	小　計	(2,003)	(1,739)	(264)	0	0	0	(1,739)	(1,739)	0	0	0	0	0	0	0
		59,813	43,598	16,215	11,472	2,785	8,687	47,994	40,811	7,183	113	0	113	35	0	35
	富山市	(7,805)	(1,704)	(6,101)	0	0	0	(1,704)	(1,704)	0	0	0	0	0	0	0
		63,287	27,932	35,355	42,867	23,432	19,435	19,420	4,483	14,937	186	0	186	11	0	11
	（富山市）	0	0	0	0	－	－	0	－	－	0	－	－	0	－	－
		97	14	83	3	－	3	32	－	32	7	－	7	11	－	11
富	（大沢野町）	0	0	0	0	－	－	0	－	－	0	－	－	0	－	－
		1,279	145	1,134	601	－	601	567	142	425	8	－	8	0	－	－
	（大山町）	(4,941)	0	(4,941)	0	－	－	0	－	－	0	－	－	0	－	－
		47,508	23,112	24,396	34,314	20,322	13,992	13,112	2,790	10,322	31	－	31	0	－	－
	（八尾町）	(2,811)	(1,704)	(1,107)	0	－	－	(1,704)	(1,704)	－	0	－	－	0	－	－
		11,355	3,670	7,685	6,821	2,556	4,265	4,212	1,114	3,098	65	－	65	0	－	－
	（婦中町）	0	0	0	0	－	－	0	－	－	0	－	－	0	－	－
		33	0	33	0	－	－	20	－	20	13	－	13	0	－	－
	（山田村）	(53)	0	(53)	0	－	－	0	－	－	0	－	－	0	－	－
山		694	0	694	35	－	35	592	－	592	11	－	11	0	－	－
	（細入村）	0	0	0	0	－	－	0	－	－	0	－	－	0	－	－
		2,321	991	1,330	1,093	554	539	885	437	448	51	－	51	0	－	－
	舟橋村	0	0	0	0	－	－	0	－	－	0	－	－	0	－	－
		0	0	0	0	－	－	0	－	－	0	－	－	0	－	－
	上市町	(823)	(802)	(21)	0	－	－	(802)	(802)	－	0	－	－	0	－	－
		13,490	7,334	6,156	5,505	3,137	2,368	7,950	4,197	3,753	22	－	22	0	－	－
	立山町	(10,808)	(10,749)	(59)	0	－	－	0	－	－	0	－	－	0	－	－
		20,662	16,576	4,086	2,633	1,138	1,495	17,975	15,438	2,537	51	－	51	0	－	－
	小　計	(19,436)	(13,255)	(6,181)	0	0	0	(2,506)	(2,506)	0	0	0	0	0	0	0
		97,439	51,842	45,597	51,005	27,707	23,298	45,345	24,118	21,227	259	0	259	11	0	11

注：上段（ ）書きは兼種保安林面積で外数

（単位：ha）

防風			潮害防備			干害防備			なだれ防止			魚つき			航行目標			保　健			風致		
計	国	民	計	国	民	計	国	民	計	国	民	計	国	民	計	国	民	計	国	民	計	国	民
－	－	－	－	－	－	－	－	－	(87)	－	(87)	－	－	－	－	－	－	(19,209)	(10,749)	(8,460)	－	－	－
64	17	47	31	－	31	74	－	74	2,237	8	2,229	66	－	66	1	－	1	84		84	25	－	25
－	－	－	－	－	－	－	－	－	(87)	－	(87)	－	－	－	－	－	－	(19,209)	(10,749)	(8,460)	－	－	－
64	17	47	32	－	32	74	－	74	2,237	8	2,229	66	－	66	1	－	1	84		84	25	－	25
－	－	－	－	－	－	－	－	－	(87)	－	(87)	－	－	－	－	－	－	(19,209)	(10,749)	(8,460)	－	－	－
64	17	47	32	－	32	74	－	74	2,237	8	2,229	66	－	66	1	－	1	84		84	25	－	25
0	0	0	0	0	0	0	0	0	(87)	0	(87)	0	0	0	0	0	0	(19,209)	(10,749)	(8,460)	0	0	0
64	17	47	32	0	32	74	0	74	2,237	8	2,229	66	0	66	1	0	1	84		84	25	0	25
0	0	0	0	0	0	0	0	0	(87)	0	(87)	0	0	0	0	0	0	(19,209)	(10,749)	(8,460)	0	0	0
64	17	47	32	0	32	74	0	74	2,231	8	2,223	66	0	66	1	0	1	84		84	25	0	25
0	－	－	0	－	－	0	－	－	0	－	－	0	－	－	0	－	－	(37)	－	(37)	0	－	－
0	－	－	0	－	－	0	－	－	20	－	20	0	－	－	1	－	1	0	－	－	0	－	－
0	－	－	0	－	－	0	－	－	0	－	－	0	－	－	0	－	－	0	－	－	0	－	－
0	－	－	0	－	－	0	－	－	0	－	－	0	－	－	0	－	－	0	－	－	0	－	－
0	0	0	0	0	0	0	0	0	0	0	0	0	0	0	0	0	0	(227)	0	(227)	0	0	0
0	0	0	0	0	0	0	0	0	82	2	80	0	0	0	0	0	0	0	0	0	0	0	0
0	－	－	0	－	－	0	－	－	0	－	－	0	－	－	0	－	－	(227)	－	(227)	0	－	－
0	－	－	0	－	－	0	－	－	0	－	－	0	－	－	0	－	－	0	－	－	0	－	－
0	－	－	0	－	－	0	－	－	0	－	－	0	－	－	0	－	－	0	－	－	0	－	－
0	－	－	0	－	－	0	－	－	82	2	80	0	－	－	0	－	－	0	－	－	0	－	－
0	－	－	0	－	－	0	－	－	0	－	－	0	－	－	0	－	－	0	－	－	0	－	－
0	－	－	29	－	29	0	－	－	1	－	1	0	－	－	0	－	－	0	－	－	0	－	－
0	－	－	0	－	－	0	－	－	0	－	－	0	－	－	0	－	－	0	－	－	0	－	－
0	－	－	3	－	3	0	－	－	63	－	63	0	－	－	0	－	－	0	－	－	0	－	－
0	0	0	0	0	0	0	0	0	0	0	0	0	0	0	0	0	0	(264)	0	(264)	0	0	0
0	0	0	32	0	32	0	0	0	166	2	164	0	0	0	1	0	1	0	0	0	0	0	0
0	0	0	0	0	0	0	0	0	0	0	0	0	0	0	0	0	0	(6,101)	0	(6,101)	0	0	0
30	17	13	0	0	0	74	0	74	662	0	662	0	0	0	0	0	0	20	0	20	17	0	17
0	－	－	0	－	－	0	－	－	0	－	－	0	－	－	0	－	－	0	－	－	0	－	－
27	14	13	0	－	－	0	－	－	0	－	－	0	－	－	0	－	－	0	－	－	17	－	17
0	－	－	0	－	－	0	－	－	0	－	－	0	－	－	0	－	－	0	－	－	0	－	－
3	3	－	0	－	－	74	－	74	26	－	26	0	－	－	0	－	－	0	－	－	0	－	－
0	－	－	0	－	－	0	－	－	0	－	－	0	－	－	0	－	－	(4,941)	－	(4,941)	0	－	－
0	－	－	0	－	－	0	－	－	51	－	51	0	－	－	0	－	－	0	－	－	0	－	－
0	－	－	0	－	－	0	－	－	0	－	－	0	－	－	0	－	－	(1,107)	－	(1,107)	0	－	－
0	－	－	0	－	－	0	－	－	237	－	237	0	－	－	0	－	－	20	－	20	0	－	－
0	－	－	0	－	－	0	－	－	0	－	－	0	－	－	0	－	－	0	－	－	0	－	－
0	－	－	0	－	－	0	－	－	0	－	－	0	－	－	0	－	－	0	－	－	0	－	－
0	－	－	0	－	－	0	－	－	0	－	－	0	－	－	0	－	－	(53)	－	(53)	0	－	－
0	－	－	0	－	－	0	－	－	56	－	56	0	－	－	0	－	－	0	－	－	0	－	－
0	－	－	0	－	－	0	－	－	0	－	－	0	－	－	0	－	－	0	－	－	0	－	－
0	－	－	0	－	－	0	－	－	292	－	292	0	－	－	0	－	－	0	－	－	0	－	－
0	－	－	0	－	－	0	－	－	0	－	－	0	－	－	0	－	－	0	－	－	0	－	－
0	－	－	0	－	－	0	－	－	0	－	－	0	－	－	0	－	－	0	－	－	0	－	－
0	－	－	0	－	－	0	－	－	0	－	－	0	－	－	0	－	－	(21)	－	(21)	0	－	－
0	－	－	0	－	－	0	－	－	13	－	13	0	－	－	0	－	－	0	－	－	0	－	－
0	－	－	0	－	－	0	－	－	0	－	－	0	－	－	0	－	－	(10,808)	(10,749)	(59)	0	－	－
0	－	－	0	－	－	0	－	－	3	－	3	0	－	－	0	－	－	0	－	－	0	－	－
0	0	0	0	0	0	0	0	0	0	0	0	0	0	0	0	0	0	(16,930)	(10,749)	(6,181)	0	0	0
30	17	13	0	0	0	74	0	74	678	0	678	0	0	0	0	0	0	20	0	20	17	0	17

（1）保安林の種類別面積②

センター別	市町村別	総数			水源かん養			土砂流出防備			土砂崩壊防備			飛砂防備		
		計	国有林	民有林	計	国	民	計	国	民	計	国	民	計	国	民
高岡		0	0	0	0	0	0	0	0	0	0	0	0	0	0	0
	高岡市	957	0	957	732	0	732	180	0	180	29	0	29	12	0	12
		0	0	0	0	－	－	0	－	－	0	－	－	0	－	－
	（高岡市）	440	0	440	287	－	287	119	－	119	20	－	20	12	－	12
		0	0	0	0	－	－	0	－	－	0	－	－	0	－	－
	（福岡町）	517	0	517	445	－	445	61	－	61	9	－	9	0	－	－
		0	0	0	0	－	－	0	－	－	0	－	－	0	－	－
	氷見市	1,019	7	1,012	311	－	311	513	－	513	83	－	83	32	7	25
		0	0	0	0	－	－	0	－	－	0	－	－	0	－	－
	小矢部市	747	0	747	341	－	341	368	－	368	15	－	15	0	－	－
		0	0	0	0	0	0	0	0	0	0	0	0	0	0	0
	射水市	16	0	16	0	0	0	0	0	0	16	0	16	0	0	0
		0	0	0	0	－	－	0	－	－	0	－	－	0	－	－
	（新湊市）	0	0	0	0	－	－	0	－	－	0	－	－	0	－	－
		0	0	0	0	－	－	0	－	－	0	－	－	0	－	－
	（小杉町）	12	0	12	0	－	－	0	－	－	12	－	12	0	－	－
		0	0	0	0	－	－	0	－	－	0	－	－	0	－	－
	（大門町）	4	0	4	0	－	－	0	－	－	4	－	4	0	－	－
		0	0	0	0	－	－	0	－	－	0	－	－	0	－	－
	（下村）	0	0	0	0	－	－	0	－	－	0	－	－	0	－	－
		0	0	0	0	－	－	0	－	－	0	－	－	0	－	－
	（大島町）	0	0	0	0	－	－	0	－	－	0	－	－	0	－	－
		0	0	0	0	0	0	0	0	0	0	0	0	0	0	0
	小計	2,739	7	2,732	1,384	0	1,384	1,061	0	1,061	143	0	143	44	7	37
砺波		(192)	0	(192)	0	0	0	0	0	0	0	0	0	0	0	0
	砺波市	408	0	408	107	0	107	253	0	253	26	0	26	0	0	0
		(94)	0	(94)	0	－	－	0	－	－	0	－	－	0	－	－
	（砺波市）	126	0	126	93	－	93	26	－	26	7	－	7	0	－	－
		(98)	0	(98)	0	－	－	0	－	－	0	－	－	0	－	－
	（庄川町）	282	0	282	14	－	14	227	－	227	19	－	19	0	－	－
		(2,118)	(208)	(1,910)	0	0	0	(208)	(208)	0	0	0	0	0	0	0
	南砺市	36,705	8,907	27,798	17,540	4,377	13,163	17,661	4,520	13,141	74	4	70	0	0	0
		(155)	0	(155)	0	－	－	0	－	－	0	－	－	0	－	－
	（城端町）	2,471	17	2,454	2,139	17	2,122	209	－	209	8	－	8	0	－	－
		(23)	0	(23)	0	－	－	0	－	－	0	－	－	0	－	－
	（平村）	5,958	91	5,867	697	－	697	4,865	91	4,774	11	－	11	0	－	－
		(1,376)	0	(1,376)	0	－	－	0	－	－	0	－	－	0	－	－
	（上平村）	7,989	3,256	4,733	1,087	650	437	6,478	2,606	3,872	6	－	6	0	－	－
		(296)	(178)	(118)	0	－	－	(178)	(178)	－	0	－	－	0	－	－
	（利賀村）	13,860	2,169	11,691	9,267	1,415	7,852	4,139	754	3,385	21	－	21	0	－	－
		0	0	0	0	－	－	0	－	－	0	－	－	0	－	－
	（井波町）	537	0	537	371	－	371	161	－	161	4	－	4	0	－	－
		(168)	(30)	(138)	0	－	－	(30)	(30)	－	0	－	－	0	－	－
	（井口村）	714	62	652	612	62	550	102	－	102	0	－	0	0	－	－
		0	0	0	0	－	－	0	－	－	0	－	－	0	－	－
	（福野町）	27	0	27	0	－	－	22	－	22	5	－	5	0	－	－
		(100)	0	(100)	0	－	－	0	－	－	0	－	－	0	－	－
	（福光町）	5,149	3,312	1,837	3,367	2,233	1,134	1,685	1,069	616	19	4	15	0	－	－
		(2,310)	(208)	(2,102)	0	0	0	(208)	(208)	0	0	0	0	0	0	0
	小計	37,113	8,907	28,206	17,647	4,377	13,270	17,914	4,520	13,394	100	4	96	0	0	0

注：上段（ ）書きは兼種保安林面積で外数

（単位：ha）

防風			潮害防備			干害防備			なだれ防止			魚つき			航行目標			保　健			風致		
計	国	民	計	国	民	計	国	民	計	国	民	計	国	民	計	国	民	計	国	民	計	国	民
0	0	0	0	0	0	0	0	0	0	0	0	0	0	0	0	0	0	0	0	0	0	0	0
0	0	0	0	0	0	0	0	0	2	0	2	2	0	2	0	0	0	0	0	0	0	0	0
0	—	—	0	—	—	0	—	—	0	—	—	0	—	—	0	—	—	0	—	—	0	—	—
0	—	—	0	—	—	0	—	—	0	—	—	2	—	2	0	—	—	0	—	—	0	—	—
0	—	—	0	—	—	0	—	—	0	—	—	0	—	—	0	—	—	0	—	—	0	—	—
0	—	—	0	—	—	0	—	—	2	—	2	0	—	—	0	—	—	0	—	—	0	—	—
0	—	—	0	—	—	0	—	—	0	—	—	0	—	—	0	—	—	0	—	—	0	—	—
0	—	—	0	—	—	0	—	—	16	—	16	64	—	64	0	—	—	0	—	—	0	—	—
0	—	—	0	—	—	0	—	—	0	—	—	0	—	—	0	—	—	0	—	—	0	—	—
0	—	—	0	—	—	0	—	—	10	—	10	0	—	—	0	—	—	5	—	5	8	—	8
0	0	0	0	0	0	0	0	0	0	0	0	0	0	0	0	0	0	0	0	0	0	0	0
0	0	0	0	0	0	0	0	0	0	0	0	0	0	0	0	0	0	0	0	0	0	0	0
0	—	—	0	—	—	0	—	—	0	—	—	0	—	—	0	—	—	0	—	—	0	—	—
0	—	—	0	—	—	0	—	—	0	—	—	0	—	—	0	—	—	0	—	—	0	—	—
0	—	—	0	—	—	0	—	—	0	—	—	0	—	—	0	—	—	0	—	—	0	—	—
0	—	—	0	—	—	0	—	—	0	—	—	0	—	—	0	—	—	0	—	—	0	—	—
0	—	—	0	—	—	0	—	—	0	—	—	0	—	—	0	—	—	0	—	—	0	—	—
0	—	—	0	—	—	0	—	—	0	—	—	0	—	—	0	—	—	0	—	—	0	—	—
0	—	—	0	—	—	0	—	—	0	—	—	0	—	—	0	—	—	0	—	—	0	—	—
0	—	—	0	—	—	0	—	—	0	—	—	0	—	—	0	—	—	0	—	—	0	—	—
0	0	0	0	0	0	0	0	0	0	0	0	0	0	0	0	0	0	0	0	0	0	0	0
0	0	0	0	0	0	0	0	0	28	0	28	66	0	66	0	0	0	5	0	5	8	0	8
0	0	0	0	0	0	0	0	0	0	0	0	0	0	0	0	0	0	(192)	0	(192)	0	0	0
0	0	0	0	0	0	0	0	0	22	0	22	0	0	0	0	0	0	0	0	0	0	0	0
0	—	—	0	—	—	0	—	—	0	—	—	0	—	—	0	—	—	(94)	—	(94)	0	—	—
0	—	—	0	—	—	0	—	—	0	—	—	0	—	—	0	—	—	0	—	—	0	—	—
0	—	—	0	—	—	0	—	—	0	—	—	0	—	—	0	—	—	(98)	—	(98)	0	—	—
0	—	—	0	—	—	0	—	—	22	—	22	0	—	—	0	—	—	0	—	—	0	—	—
0	0	0	0	0	0	0	0	0	(87)	0	(87)	0	0	0	0	0	0	(1,823)	0	(1,823)	0	0	0
34	0	34	0	0	0	0	0	0	1,337	6	1,331	0	0	0	0	0	0	59	0	59	0	0	0
0	—	—	0	—	—	0	—	—	0	—	—	0	—	—	0	—	—	(155)	—	(155)	0	—	—
0	—	—	0	—	—	0	—	—	115	—	115	0	—	—	0	—	—	0	—	—	0	—	—
0	—	—	0	—	—	0	—	—	0	—	—	0	—	—	0	—	—	(23)	—	(23)	0	—	—
0	—	—	0	—	—	0	—	—	383	—	383	0	—	—	0	—	—	2	—	2	0	—	—
0	—	—	0	—	—	0	—	—	(17)	—	(17)	0	—	—	0	—	—	(1,359)	—	(1,359)	0	—	—
34	—	34	0	—	—	0	—	—	367	—	367	0	—	—	0	—	—	17	—	17	0	—	—
0	—	—	0	—	—	0	—	—	(70)	—	(70)	0	—	—	0	—	—	(48)	—	(48)	0	—	—
0	—	—	0	—	—	0	—	—	433	—	433	0	—	—	0	—	—	0	—	—	0	—	—
0	—	—	0	—	—	0	—	—	0	—	—	0	—	—	0	—	—	0	—	—	0	—	—
0	—	—	0	—	—	0	—	—	1	—	1	0	—	—	0	—	—	0	—	—	0	—	—
0	—	—	0	—	—	0	—	—	0	—	—	0	—	—	0	—	—	(138)	—	(138)	0	—	—
0	—	—	0	—	—	0	—	—	0	—	—	0	—	—	0	—	—	0	—	—	0	—	—
0	—	—	0	—	—	0	—	—	0	—	—	0	—	—	0	—	—	0	—	—	0	—	—
0	—	—	0	—	—	0	—	—	0	—	—	0	—	—	0	—	—	0	—	—	0	—	—
0	—	—	0	—	—	0	—	—	0	—	—	0	—	—	0	—	—	(100)	—	(100)	0	—	—
0	—	—	0	—	—	0	—	—	38	6	32	0	—	—	0	—	—	40	—	40	0	—	—
0	0	0	0	0	0	0	0	0	(87)	0	(87)	0	0	0	0	0	0	(2,015)	0	(2,015)	0	0	0
34	0	34	0	0	0	0	0	0	1,359	6	1,353	0	0	0	0	0	0	59	0	59	0	0	0

（２）保安林の解除実績

（単位：ha）

区　分	令和２年度			令和３年度			令和４年度			令和５年度			令和６年度		
	国有林	民有林	計	国有林	民有林	計	国有林	民有林	計	国有林	民有林	計	国有林	民有林	計
水源かん養	－	－	0	－	0	0	－	－	0	－	－	0	－	1	1
土砂流出防備	－	－	0	－	2	2	－	0	0	－	1	1	－	8	8
土砂崩壊防備	－	－	0	－	0	0	－	－	0	－	－	0	－	0	0
飛砂防備	－	0	0	－	－	0	－	－	0	－	－	0	－	－	0
防風	－	－	0	－	－	0	－	－	0	－	－	0	0	－	0
潮害防備	－	－	0	－	－	0	－	0	0	－	－	0	－	－	0
なだれ防止	－	－	0	－	－	0	－	－	0	－	0	0	－	6	6
魚つき	－	0	0	－	－	0	－	－	0	－	－	0	－	－	0
航行目標	－	－	0	－	－	0	－	－	0	－	－	0	－	－	0
保健	－	－	0	－	－	0	－	－	0	－	－	0	－	－	0
風致	－	－	0	－	－	0	－	－	0	－	－	0	－	－	0
合　計	－	0	0	－	3	3	－	0	0	0	1	1	0	14	15

（３）林地開発許可状況

（単位：ha）

センター別	市町村別	合　計		工場、事業場の設置		レジャー施設の設置		土石等の採掘		道路の新設又は改築		その他		許可累積計	
		件数	面積	件数	面積	件数	面積	件数	面積	件数	面積	件数	面積	件数	面積
令和２年度		2	33	1	30	0	0	1	2	0	0	0	0	186	1,365
令和３年度		2	8	1	5	0	0	1	3	0	0	0	0	188	1,373
令和４年度		1	3	0	0	0	0	1	3	0	0	0	0	189	1,376
令和５年度		0	0	0	0	0	0	0	0	0	0	0	0	189	1,376
令和６年度		2	8	1	2	0	0	1	7	0	0	0	0	191	1,384
新川	魚津市														
	滑川市														
	黒部市														
	(黒部市)														
	(宇奈月町)														
	入善町														
	朝日町														
	計														
富山	富山市														
	(富山市)														
	(大沢野町)														
	(大山町)														
	(八尾町)														
	(婦中町)														
	(山田村)														
	(細入村)														
	舟橋村														
	上市町														
	立山町														
	計														
高岡	高岡市														
	(高岡市)														
	(福岡町)														
	氷見市														
	小矢部市							1	7						
	射水市														
	(新湊市)														
	(小杉町)														
	(大門町)														
	(下　村)														
	(大島町)														
	計							1	7						
砺波	砺波市														
	(砺波市)														
	(庄川町)														
	南砺市			1	2										
	(城端町)														
	(平　村)														
	(上平村)														
	(利賀村)														
	(井波町)														
	(井口村)														
	(福野町)														
	(福光町)			1	2										
	計			1	2										

注：「住宅団地の造成」「別荘地の造成」「ゴルフ場の造成」「スキー場の造成」については、平成18年以降なし

１７　鳥獣保護管理及び狩猟

（１）狩猟者登録証交付状況

（単位：件,千円）

年度及び交付先	総数			網猟			わな猟			第一種銃猟			第二種銃猟		
	件数	税額	交付手数料	件数	税額	交付手数料	件数	税額	交付手数料	件数	税額	交付手数料	件数	税額	交付手数料
R２	1,193	6,166	2,147	69	182	124	467	1,293	841	628	4,573	1,130	29	118	52
R３	1,175	5,801	2,115	61	123	110	459	1,110	826	627	4,450	1,129	28	118	50
R４	1,175	5,801	2,115	61	123	110	459	1,110	826	627	4,450	1,129	28	118	50
R５	1,129	5,412	2,032	63	147	113	445	1,063	801	593	4,092	1,068	28	110	50
R６	1,129	5,246	2,032	60	168	108	455	1,082	819	581	3,864	1,046	33	132	59
本庁(県外)	47			－			－			47			－		
新　川	164			2			56			101			5		
富　山	455			21			177			245			12		
高　岡	296			31			133			119			13		
砺　波	167			6			89			69			3		

（２）狩猟者登録を受けた者による鳥類捕獲数

（単位：羽）

年度	総数	ゴイサギ	キジ類	ヤマドリ	カモ類	シギ類	キジバト	カラス類	スズメ類	その他
R２	3,058	－	563	128	1,816	3	13	348	89	98
R３	2,534	1	423	72	1,710	6	28	146	60	88
R４	2,830	（指定解除）	415	80	1,892	1	69	318	8	47
R５	2,549	（指定解除）	367	86	1,740	3	60	230	19	44
R６	2,302	（指定解除）	237	88	1,640	2	35	144	5	152

（３）狩猟者登録を受けた者による獣類捕獲数

（単位：頭）

年度	総数	ツキノワグマ	キツネ	タヌキ	ハクビシン	テン	イノシシ	ニホンジカ	ノウサギ	その他
R２	446	5	1	56	5	1	277	76	10	14
R３	576	5	－	30	7	2	401	118	2	9
R４	415	12	5	47	3	8	256	71	5	8
R５	636	10	6	51	12	3	434	104	5	11
R６	577	7	2	61	24	－	360	113	2	8

（４）捕獲許可を受けた者による鳥類捕獲数

（単位：羽）

年度	総数	カワウ	カモ類	ムクドリ	サギ類	カラス類	スズメ類	ドバト	その他
R２	5,078	368	65	62	115	4,285	－	98	85
R３	4,859	377	54	44	62	4,200	－	105	17
R４	4,551	554	－	16	54	3,744	－	157	26
R５	4,026	536	39	67	149	3,163	－	63	9
R６	4,328	386	47	－	159	3,481	6	205	44

（５）捕獲許可を受けた者等による獣類捕獲数

（単位：頭）

年度	総数	ツキノワグマ	キツネ	タヌキ	ノウサギ	イノシシ	ハクビシン	ニホンザル	ニホンジカ
R２	3,766	168	－	11	－	3,048	44	331	164
R３	3,605	51	－	10	－	3,045	56	210	233
R４	5,129	63	－	11	－	4,437	28	258	332
R５	5,962	135	－	16	－	5,168	47	240	356
R６	5,946	118	－	17	－	5,068	－	293	450

資料　県自然保護課調

注：ツキノワグマ、イノシシ（H24～）、ニホンザル、ニホンジカ（H27～）は、第二種特定鳥獣管理計画に基づく鳥獣の数の調整を目的とする捕獲を含む。
注：イノシシ、ニホンジカ（いずれもH27～）は、指定管理鳥獣捕獲等事業による捕獲を含む。

（６）鳥獣保護区等一覧

ア　鳥獣保護区

（単位：ha）

名　称	所在地	面　積	設　定　期　間	名　称	所在地	面　積	設　定　期　間
北ｱﾙﾌﾟｽ	朝日町	74,682	令和6年11月1日から	白木峰・	富山市	5,650	平成28年11月1日から
(国指定)	黒部市	(特保	令和16年10月31日まで	金剛堂山	南砺市	(特保1,150)	令和8年10月31日まで
	立山町	13,729)		奥神通	富山市	460	平成28年11月1日から
	富山市						令和8年10月31日まで
城山	朝日町	293	平成28年11月1日から	奥五位	高岡市	79	平成28年11月1日から
			令和8年10月31日まで				令和8年10月31日まで
大平	朝日町	2,274	平成28年11月1日から	医王山	南砺市	1,690	平成28年11月1日から
			令和8年10月31日まで				令和8年10月31日まで
大笠	南砺市	1,653	平成18年11月1日から	小谷川	南砺市	1,500	平成29年11月1日から
		(特保230)	令和8年10月31日まで				令和9年10月31日まで
小口川	富山市	1,871	平成28年11月1日から	倶利伽羅	小矢部市	855	平成30年11月1日から
			令和8年10月31日まで				令和10年10月31日まで
氷見海岸	氷見市	6,905	平成28年11月1日から	朝日山	氷見市	716	令和2年11月1日から
	高岡市	(特保 1)	令和8年10月31日まで				令和12年10月31日まで
愛本	黒部市	28	令和元年11月1日から	東福寺	滑川市	180	令和6年11月1日から
			令和11年10月31日まで				令和16年10月31日まで
上市	上市町	630	令和5年11月1日から	ねいの里	富山市	50	令和6年11月1日から
			令和15年10月31日まで			(特保13)	令和16年10月31日まで
二上山	高岡市	684	令和5年11月1日から	野鳥の園	富山市	98	平成29年11月1日から
		(特保164)	令和15年10月31日まで				令和9年10月31日まで
呉羽山	富山市	450	令和6年11月1日から	田尻池	富山市	5	平成30年11月1日から
			令和16年10月31日まで				令和10年10月31日まで
南蟹谷	南砺市	1,070	令和6年11月1日から	大辻山	上市町	1,877	令和2年11月1日から
			令和16年10月31日まで				令和12年10月31日まで
有峰	富山市	7,500	平成27年11月1日から	黒部川河口	黒部市	68	令和4年11月1日から
		(特保760)	令和7年10月31日まで		入善町		令和14年10月31日まで
利賀	南砺市	1,100	平成28年11月1日から	増山	砺波市	372	令和5年11月1日から
	砺波市		令和8年10月31日まで				令和15年10月31日まで
座主坊	立山町	450	平成28年11月1日から	宮島峡	小矢部市	614	令和6年11月1日から
			令和8年10月31日まで		高岡市		令和16年10月31日まで
頼成山	砺波市	160	平成30年11月1日から	桜ヶ池	南砺市	130	平成27年11月1日から
			令和10年10月31日まで				令和7年10月31日まで
八乙女山	南砺市	388	令和元年11月1日から	小瀬	南砺市	1,080	平成29年11月1日から
			令和11年10月31日まで			(特保3)	令和9年10月31日まで
天神山	魚津市	850	令和2年11月1日から	神通川河口	富山市	75	令和4年11月1日から
			令和12年10月31日まで				令和14年10月31日まで
縄ケ池	南砺市	625	令和6年11月1日から	庄川下流	高岡市	88	令和5年11月1日から
		(特保100)	令和16年10月31日まで		射水市		令和15年10月31日まで
吉峰	立山町	70	平成27年11月1日から	常願寺川河口	富山市	52	平成28年11月1日から
		(特保 25)	令和7年10月31日まで				令和8年10月31日まで
高岡古城	高岡市	23	平成27年11月1日から	計		117,345	
公　園			令和7年10月31日まで			(16,175)	

イ　休猟区　　（単位：ha）

名　称	所在地	面　積	設　定　期　間	名　称	所在地	面　積	設　定　期　間
極楽坂山	富山市	1,900	令和4年11月1日から 令和7年10月31日まで	小原	南砺市	968	令和5年11月1日から 令和8年10月31日まで
卯花	富山市	1,790	令和4年11月1日から 令和7年10月31日まで	桑山	南砺市	854	令和5年11月1日から 令和8年10月31日まで
加賀沢	富山市	600	令和4年11月1日から 令和7年10月31日まで	中田	高岡市	782	令和6年11月1日から 令和9年10月31日まで
勝木原・花尾	高岡市	1,330	令和4年11月1日から 令和7年10月31日まで	早月川	魚津市 滑川市	1,248	令和6年11月1日から 令和9年10月31日まで
碁石	氷見市	1,062	令和4年11月1日から 令和7年10月31日まで	栃原	南砺市	1,079	令和6年11月1日から 令和9年10月31日まで
荻生・若栗	黒部市	870	令和4年11月1日から 令和7年10月31日まで	極楽寺	上市町	878	令和6年11月1日から 令和9年10月31日まで
蓑谷	南砺市	838	令和4年11月1日から 令和7年10月31日まで	大森	立山町	1,054	令和6年11月1日から 令和9年10月31日まで
音川西	富山市	730	令和5年11月1日から 令和8年10月31日まで	境	朝日町	1,200	令和6年11月1日から 令和9年10月31日まで
鍋谷	富山市	625	令和5年11月1日から 令和8年10月31日まで				
宿坊	富山市	190	令和5年11月1日から 令和8年10月31日まで				
東福寺	滑川市	920	令和5年11月1日から 令和8年10月31日まで				
津沢	小矢部市	1,572	令和5年11月1日から 令和8年10月31日まで				
				計		20,490	

注：平成27年11月１日からイノシシ・ニホンジカを捕獲することができる特例休猟区に指定

ウ　特定猟具使用禁止区域（銃）　　（単位：ha）

名　称	所在地	面　積	設　定　期　間	名　称	所在地	面　積	設　定　期　間
庄川	南砺市	55	令和3年11月1日から 令和13年10月31日まで	泊	朝日町	406	令和元年11月1日から 令和11年10月31日まで
魚津	魚津市	1,160	令和元年11月15日から 令和11年11月14日まで	上市	上市町	274	令和元年11月1日から 令和11年10月31日まで
山田	富山市	487	令和3年11月1日から 令和13年10月31日まで	五百石	立山町	268	平成30年11月1日から 令和10年10月31日まで
小矢部川	小矢部市 砺波市 高岡市	2,179	令和6年11月1日から 令和16年10月31日まで	上滝	富山市	77	令和元年11月1日から 令和11年10月31日まで
呉羽	富山市	828	平成28年11月1日から 令和8年10月31日まで	大沢野	富山市	278	令和元年11月1日から 令和11年10月31日まで
舟倉	富山市	975	令和元年11月15日から 令和11年11月14日まで	八尾井田	富山市	397	令和元年11月1日から 令和11年10月31日まで
婦中	富山市	845	令和5年11月1日から 令和15年10月31日まで	古里	富山市	77	令和元年11月1日から 令和11年10月31日まで
国東橋	高岡市	18	令和3年11月1日から 令和13年10月31日まで	千里	富山市	79	令和元年11月1日から 令和11年10月31日まで
国条橋	高岡市	12	令和3年11月1日から 令和13年10月31日まで	津沢	小矢部市	113	令和元年11月1日から 令和11年10月31日まで
				井波	南砺市	168	令和元年11月1日から 令和11年10月31日まで

名　称	所在地	面　積	設　定　期　間
富山	富山市 滑川市	8,533	令和4年11月1日から 令和14年10月31日まで
小杉	射水市	1,340	令和2年11月1日から 令和12年10月31日まで
北山田	南砺市	100	令和4年11月1日から 令和14年10月31日まで
高塚	富山市	124	令和3年11月1日から 令和13年10月31日まで
福光	南砺市	100	平成27年11月1日から 令和7年10月31日まで
上市川ダム	上市町	113	平成29年11月1日から 令和9年10月31日まで
富山空港	富山市	824	平成30年11月1日から 令和10年10月31日まで
あわすの平	富山市	1,110	平成30年11月1日から 令和10年10月31日まで
富山新港	高岡市 射水市 富山市	2,974	令和5年11月1日から 令和15年10月31日まで
高岡	高岡市 射水市	3,778	令和元年11月1日から 令和11年10月31日まで
滑川	滑川市	689	令和元年11月1日から 令和11年10月31日まで
黒部	黒部市	1,028	令和2年11月1日から 令和12年10月31日まで
宇奈月	黒部市	45	令和元年11月1日から 令和11年10月31日まで
入善	入善町	348	令和元年11月1日から 令和11年10月31日まで
氷見	氷見市	1,032	令和元年11月1日から 令和11年10月31日まで
大島・大門	射水市	354	令和元年11月1日から 令和11年10月31日まで
砺波	砺波市	450	令和元年11月1日から 令和11年10月31日まで
庄川中部	砺波市	172	令和元年11月1日から 令和11年10月31日まで
福野中部	南砺市	380	令和元年11月1日から 令和11年10月31日まで
福光中部	南砺市	240	令和元年11月1日から 令和11年10月31日まで
城端	南砺市	170	令和元年11月1日から 令和11年10月31日まで
神通川左岸	富山市	123	令和3年11月1日から 令和13年10月31日まで
砺波東部	砺波市	227	令和3年11月1日から 令和13年10月31日まで
旧とやま・ふくおか家族旅行村	高岡市	167	令和4年11月1日から 令和14年10月31日まで
婦中町自然公園	富山市	24	令和4年11月1日から 令和14年10月31日まで
水橋	富山市	19	令和6年11月1日から 令和16年10月31日まで
下熊野	富山市	744	平成27年11月1日から 令和7年10月31日まで
八木山	富山市	630	平成29年11月1日から 令和9年10月31日まで
雨晴	高岡市	106	平成28年11月1日から 令和8年10月31日まで
東五位・立野地区	高岡市	115	平成28年11月1日から 令和8年10月31日まで
戸出	高岡市	333	平成30年11月1日から 令和10年10月31日まで
中田	高岡市	305	平成29年11月1日から 令和9年10月31日まで
神通深谷	富山市	332	令和元年11月1日から 令和11年10月31日まで
舟橋	舟橋村 富山市 上市町 立山町	250	令和2年11月1日から 令和12年10月31日まで
境	朝日町	261	令和2年11月1日から 令和12年10月31日まで
福沢	富山市	271	令和3年11月1日から 令和13年10月31日まで
寒江	富山市 射水市	484	令和2年11月1日から 令和12年10月31日まで
神通川	富山市	141	令和4年11月1日から 令和14年10月31日まで
水橋大正池田舘	富山市	114	令和元年11月1日から 令和11年10月31日まで
老田	富山市	79	令和2年11月1日から 令和12年10月31日まで
水橋開発	富山市	51	令和元年11月1日から 令和11年10月31日まで
池多	富山市	83	令和5年11月1日から 令和15年10月31日まで
計		37,459	

エ　指定猟法禁止区域　　(単位：ha)

名　称	所在地	面　積	設　定　期　間
神通川下流	富山市	118	平成17年4月1日から 期間定めず
計		118	

資料　県自然保護課調

１８　緑　化

（１）緑の羽根募金状況　　（単位：円）

年次	募　金　額	使　用　内　訳	
		市町村緑推緑化事業費	県緑推緑化事業費
平成４年次	15,224,145	8,831,550	6,392,595
平成５年次	15,107,824	8,783,730	6,324,094
平成６年次	15,148,058	10,024,900	5,123,158
平成７年次	15,202,798	8,838,000	6,364,798
平成８年次	15,693,846	8,837,273	6,856,573
平成９年次	15,783,308	9,088,110	6,695,198
平成10年次	15,696,849	9,134,676	6,562,173
平成11年次	15,946,823	9,042,678	6,904,145
平成12年次	16,286,304	9,097,742	7,188,562
平成13年次	16,680,028	9,163,387	7,516,641
平成14年次	16,979,248	9,299,417	7,679,831
平成15年次	16,532,777	9,028,860	7,503,917
平成16年次	16,102,959	8,706,552	7,396,407
平成17年次	15,245,734	8,435,717	6,810,017
平成18年次	16,812,940	9,380,435	7,432,505
平成19年次	16,961,602	9,149,336	7,812,266
平成20年次	17,523,833	9,009,935	8,513,898
平成21年次	17,387,369	8,957,448	8,429,921
平成22年次	13,429,594	5,040,200	8,389,394
平成23年次	13,000,493	5,482,950	7,517,543
平成24年次	12,778,497	4,785,556	7,992,941
平成25年次	12,792,705	5,386,782	7,405,923
平成26年次	12,777,454	5,421,188	7,356,266
平成27年次	12,882,946	5,692,892	7,190,054
平成28年次	14,276,378	6,088,337	8,188,041
平成29年次	13,856,344	5,584,833	8,271,511
平成30年次	13,522,157	5,916,472	7,605,685
令和元年次	13,918,641	5,902,952	8,015,689
令和２年次	13,514,077	5,332,205	8,181,872
令和３年次	13,866,406	5,815,200	8,051,206
令和４年次	14,151,784	6,211,060	7,940,724
令和５年次	14,225,729	6,060,653	8,165,076
令和６年次	14,055,867	6,127,494	7,928,373

１９　試験研究

（１）農林水産総合技術センター森林研究所

ア　試験研究テーマ（令和６年度）

テーマ名	実施年度	備　考
森林資源の循環利用と林業の成長産業化を実現するための技術開発		
林木育種事業	S35～	県　単
多雪地帯に適応した省力的な植栽および保育技術の開発	H29～R6	国　補
コウヨウザンの初期成長特性と積雪地域への適応性の解明	R5～R9	国　補
ドローン空撮画像とAIによる広葉樹資源量の推定手法の確立	R6～R7	受　託
地上型3Dレーザースキャナーによる効率的な森林資源情報の取得に関する研究	R1～R6	県　単
ホオノキの更新技術の開発	R4～R8	県　単
休耕田を活用した無花粉スギさし木苗の省力的な生産技術の開発	R2～R6	県　単
優良無花粉スギ「立山 森の輝き」普及推進事業	H24～	基　金
水と緑を育み県民生活の安全・安心に貢献する森づくりの推進するための技術開発		
ヤナギ類を利用した治山施工地の緑化技術の確立	R4～R8	国　補
ＡＩを活用したクロマツ海岸林の衰退樹冠の自動検出システムの開発	R5～R6	県　単
里山林整備による野生動物出没抑制効果の検証	R4～R8	基　金
スギ人工林における二ホンジカによる採食および剥皮被害実態調査	H30～	基　金
ニホンジカの採食による森林生態系への影響調査	H30～	国　補
スギ花粉症対策事業	H9～	県　単
ツキノワグマ出没予測のためのブナ科堅果の豊凶モニタリング調査事業	H17～	県　単
立山植生モニタリング調査	H10～	県　単
林道法面植生モニタリング調査	H24～	県　単
中部山岳域における気候変動影響評価の分野横断的定量データの構築	R3～R7	受　託
林産物等の活用による中山間地振興に資する技術開発		
エネルギー作物としてのヤナギ類の生産可能性に関する研究	R4～R8	受　託
多花粉・高アレルゲン性品種を活用した舌下免疫療法用スギ花粉採取園の育成管理技術に関する研究	R4～R8	受　託
高機能性成分を保有する新たな富山県産食用きのこの開発	R5~R6	県　単
食用きのこ用培地にパルプ微粉末を添加剤として活用する培養技術に関する研究	R6~R7	県　単

イ　試験地の概要

テーマ名	所在地	面積(m2)	設定年度	備考
水と緑を育み県民生活の安全・安心に貢献する森づくりの推進するための技術開発				
スギ品種の着花特性調査	立山町外14カ所	－	H4	スギ林
立山植生モニタリング調査	美女平外	625～10,000	H10	スギ・ブナ外
ツキノワグマ出没予測のためのブナ科堅果の豊凶モニタリング調査事業	立山町外39カ所	－	H17	ブナ・ミズナラ・コナラ
スギ人工林における二ホンジカによる採食および剥皮被害実態調査	富山市外21カ所	400	H30	スギ林
ニホンジカの採食による森林生態系への影響調査	富山市外92カ所	400	H30	ブナ・ミズナラ・コナラ
森林資源の循環利用と林業の成長産業化を実現するための技術開発				
造林樹種の成長過程に関する研究	氷見市小滝	1,000	S62	スギ6品種、アテ、ヒノキ
多雪地帯に適応した省力的な植栽および保育技術の開発	富山市座主坊	6,000	H29	スギ、コウヨウザン
ホオノキの更新技術の開発	富山市外7カ所	3,000～15,000	R4	ホオノキ
休耕田を活用した無花粉スギさし木苗の省力的な生産技術の開発	立山町東中野新	100	H29	スギ苗水耕栽培

（２）農林水産総合技術センター 木材研究所

ア　試験研究テーマ（令和６年度）

テーマ名	実施年度	備　　考
県産材等の需要拡大を図る技術の開発		
中大規模中高層建築に向けた県産材による架構技術の開発	R6～R8	県単
県産広葉樹を用いた中大規模建築物用造作材の開発	R5～R7	県単
木材乾燥技術の向上に関する調査研究	R5～R6	受託
液体ガラス処理木材の外構材等への利用拡大を図るための品質管理基準の検討とその耐久性評価試験	R5～R6	受託
スギ集成材の日本農林規格に関するデータ収集・調査	R2～R6	受託
屋外暴露したACQ処理スギの内部詳細調査	R6	共同
耐久性の高い木製建材に関する研究開発	R6	共同
室内用木質建材の開発および性能評価に関する研究	R6	共同
地中に埋設した木杭による地盤改良効果の検証	R6～R7	科研費
法面保護材の耐朽性及び除草効果の検証	R6～R8	事務
地域木材産業と連携した、安全・安心な木造建築技術の開発		
木造の構成部材を中心とした制振装置の開発	R2～R9	共同
木質ラーメン構造における制振ブレースの実装方法および具体的事例の構築	R6～R9	科研費
スギ材による新しい良施工性治山用木製品の開発	R6～R8	事務
脱炭素社会の実現に向けた新たな木製品の開発		
脱炭素社会の実現に向けた高剛性木質建築部材等の開発	R4～R6	県単
マイクロファイバー化混練による高機能性ＷＰＣの開発	R1～R9	共同
木粉塗料の利用技術の開発	R5～R9	共同

イ　試験地の概要

テーマ名	所在地	面積(m2)	設定年度	備考
耐久性試験	射水市黒河新4940 農林水産総合技術センター 木材研究所構内	400	S55	カラマツ，エゾマツ，ベイツガ タテヤマスギ，マアテ （防腐剤の効果試験）

２０ 付　　表

（１）森林・林業行政年表

年度	森林・林業の施策 国	森林・林業の施策 富山県
R2	・「森林組合法の一部を改正する法律」が成立 ・林野庁公式Youtubeチャンネルが開設 ・「森林の間伐等の実施の促進に関する特別措置法（間伐特措法）の一部を改正する法律」が成立	・立山町虫谷地区における地すべり災害発生（４月２日） ・優良無花粉スギ「立山 森の輝き」県外初出荷（10月） ・木づかいで育むとやまっ子推進事業 木育セミナー及びワークショップを富山県中央植物園で開催（11月３日）
R3	・新たな「森林・林業基本計画」が閣議決定 ・人気TVアニメーション「ゆるキャン」とコラボレーションした、「国有林」ガイドブックを作成、無料配布開始 ・「建築物における木材の利用促進に関する基本方針」の策定	・富山県林業カレッジ　スマート林業コース開始（７月） ・氷見市岩瀬地区における地すべり災害発生（8月13日） ・林道有峰線「小見区間」２車線化工事完成（10月6日） ・「水と緑の森づくり税」の延長と「富山県森づくりプラン」の改訂（10月） ・「県産材の利用促進に関する基本計画」の改訂(令和4年3月)
R4	・「盛土等防災対策検討会」（第１回）の開催 ・J-クレジット制度における森林管理プロジェクトに係る制度の見直し ・「今後の樹木採取権設定に関する方針」の策定	・富山県林業イノベーション推進協議会第1回（4月） ・富山県県産材利用促進会議（7月） ・富山県林業用優良種苗需給調整協議会 ・とやま木育フェア2022（10月）
R5	・サザエさん一家に「森林の環（もりのわ）応援団」を委嘱 ・新たな「全国森林計画」の決定 ・森ハブ・プラットフォーム キックオフイベント「林業×異分野 マッチングミーティング」を開催	・県産材の利用に関する建築物の木材利用推進協定締結式（YKK不動産㈱）（9月22日） ・富山県中央植物園開園30周年記念式典（10月6日） ・県産材の利用に関する建築物の木材利用推進協定締結式（㈱北陸銀行）（11月27日）
R6	・新たな「森林整備保全事業計画」の策定 ・農林水産省が株式会社セブン-イレブン・ジャパンと、建築物木材利用促進協定を締結 ・国際シンポジウム「温帯林・亜寒帯林における生物多様性の保全と調和した林業経営とそのモニタリング」を開催	・「富山県森林・林業振興計画」の策定（10月1日） ・森林基幹道別又嘉例沢線 開通式（10月28日） ・県産材の利用に関する建築物木材利用促進協定締結式（(株)ゴールドウィン、砺波地区木材組合、南砺市）（12月26日）

（２）とやま森林浴の森、箇所一覧及び箇所位置図

番 号	名　　称	面 積 (ha)	所　　在　　地	備　考
1	あさひ城山	54.0	朝日町宮崎	
2	三峯グリーンランド	118.0	朝日町笹川	
3	舟見ふるさとの森	354.7	入善町舟見	
4	松尾金毘羅社の森	19.8	黒部市宇奈月町下立	
5	うなづき湖周辺森林浴の森	117.5	黒部市宇奈月温泉馬瀬谷・大尾	
6	嘉例沢森林公園	145.0	黒部市嘉例沢	
7	天神山	3.9	魚津市小川寺	
8	升方城址	7.0	魚津市升方	
9	行田公園	6.5	滑川市上小泉	
10	さっか・おおやま	14.7	上市町眼目	
11	馬場島	31.3	上市町伊折	
12	大観峰自然公園	46.7	立山町四谷尾・虫谷	
13	大辻山山麓森林公園	110.0	立山町芦峅寺	
14	称名渓谷	207.0	立山町芦峅寺	
15	立山美女平	177.2	立山町芦峅寺ブナ坂	☆
16	とやま健康の森 グリーンパーク吉峰	33.6	立山町吉峰	
17	あわすの平	410.0	富山市大山地域亀谷	
18	ありみね	576.0	富山市有峰	
19	浜黒崎海岸松林	40.0	富山市浜黒崎	
20	呉羽丘陵	7.5	富山市呉羽町	
21	古洞森林水公園	81.0	富山市三熊	
22	寺家公園	6.7	富山市寺家	
23	猿倉山森林公園	26.8	富山市舟倉	
24	常虹の滝	58.1	富山市猪谷	
25	割山森林公園天湖森	14.0	富山市割山	
26	富山市婦中ふるさと自然公園	27.8	富山市婦中町羽根	
27	ねいの里の森	12.9	富山市婦中町吉住	
28	城ケ山公園	15.3	富山市八尾町城ヶ山	
29	２１世紀の森	45.0	富山市八尾町杉ヶ平	
30	牛岳自然の森	115.0	富山市山田小谷	
31	新港の森	25.0	射水市作道・二の丸　高岡市姫野・金屋	
32	太閤山ランド	118.1	射水市黒河	
33	薬勝寺池公園	19.7	射水市中太閤山	
34	櫛田神社	5.8	射水市串田	一部消失
35	二上山	130.4	高岡市二上山	
36	太田自然休養村の森	159.0	高岡市太田	廃止
37	高岡古城公園	20.8	高岡市古城	
38	三千坊の森	119.0	高岡市山川	
39	阿尾森林公園	83.0	氷見市阿尾	閉鎖
40	森寺城跡 公園	120.0	氷見市森寺	

番 号	名　　称	面 積 (ha)	所　　在　　地	備　考
41	臼が峰園地	2.2	氷見市床鍋	
42	西山森林公園	210.0	高岡市福岡町西五位・赤丸	
43	五位ふれあいの森	170.0	高岡市福岡町五位	
44	城山メルヘンの森	45.0	小矢部市城山	
45	くりから史跡の森	376.2	小矢部市埴生	
46	となみ増山城跡　公園	48.0	砺波市増山	
47	県民公園頼成の森	115.0	砺波市頼成	☆
48	グリーンシャワーの降る森	238.5	砺波市庄川町湯谷・湯山	
49	閑乗寺公園	23.4	南砺市井波外２入会	
50	八乙女山の森	86.8	南砺市井波外４入会	
51	安居の森	20.1	南砺市安居	
52	つくばね森林公園	162.2	南砺市蓑谷・林道	
53	桜ケ池公園	76.5	南砺市立野原東	
54	医王山	120.0	南砺市舘	
55	刀利自然休養林	30.0	南砺市刀利	
56	中村合掌文化の森	75.0	南砺市利賀村上百瀬	
57	ロンレー東山の森	221.0	南砺市利賀村岩渕・上畠・坂上	
58	山の神ブナ原生林	14.5	南砺市利賀村阿別当	
59	五箇山合掌の森	207.9	南砺市相倉・上梨・田向	
60	ブナオ	4.2	南砺市西赤尾	

資料　県森林政策課調（平成13年度選定）　　注　☆印は全国森林浴100選選定地

「とやま森林浴の森」位置図



（３）とやま花の名所箇所一覧

令和６年３月現在

箇所番号	ところ ・ 問い合わせ先	み ご ろ※	あ ん な い
1	護国寺 （朝日町境） 護国寺（0765-83-3157） 朝日町商工観光課 （0765-83-1100）	シャクナゲ 4月下旬～5月上旬	石楠花寺として親しまれています。自然の地形を生かした池泉回遊式風の庭園があり、シャクナゲのほかツツジやサツキも楽しめます。
2	あさひ城山公園（朝日町宮崎） 朝日町農林水産課 （0765-83-1100）	サクラ 4月中旬～下旬 ツツジ 4月下旬～5月中旬	朝日県立自然公園内にあり、日本海をバックにピンク色の花が山を染める春が一番美しく、サクラのあとはツツジが彩りを添えます。
3	ハーバルパレーおがわ（朝日町山崎） 朝日町建設課 （0765-83-1100）	ハーブ 5月下旬～8月上旬	ラベンダーやペパーミントなど５０種約４万株のハーブが次々に咲き、芳香を漂わせるハーブ園です。
4	舟川べり （朝日町舟川新） 朝日町商工観光課 （0765-83-1100）	サクラ 4月上旬	地区住民の皆さんが大切に育てた桜並木です。残雪の山なみ、色鮮やかなチューリップ畑や菜の花畑、そして満開のサクラが重なる風景美「あさひ舟川春の四重奏」が楽しめます。
5	小摺戸神明社と下山八幡社 （入善町小摺戸、下山） 入善町教育委員会事務局 （0765-72-1100）	フジ 5月上旬	小摺戸のフジは樹齢２００～３００年、幹周り２．８mの大フジで大蛇が躍り出たような形をしています。下山のフジは幹周り２．３mの大フジで境内を覆うように枝が拡がっています。「田植え花」として親しまれています。
6	宮野運動公園 （黒部市宮野） 宮野運動公園管理事務所（0765-54-1236）	サクラ 4月中旬～下旬	自然に恵まれた宮野丘陵に位置し、野球場などが整備されサクラとともに市民の憩いの場となっています。黒部扇状地、富山湾、晴天時には遠く能登半島が一望できます。
7	長引野丘陵 （魚津市長引野） 魚津市農林水産課 （0765-23-1034）	ユリ 7月上旬～下旬	ユリ見本園では、各種のユリが芳香を漂わせます。
8	黒部峡谷（黒部市宇奈月町奥山ほか） 黒部市商工観光課（0765-54-2611）	新緑 5月上旬～中旬 紅葉 10月下旬～11月上旬	黒部峡谷は中部山岳国立公園に指定されており、深山幽谷の神秘的地形に新緑・紅葉が映える峡谷美は絶景です。
9	行田公園（滑川市上小泉） 滑川市都市計画課 （076-475-1446）	ハナショウブ 6月中旬～下旬	閑静な住宅地にありながら、ハナショウブをはじめ豊かな植生を誇ることから「教育の森」と呼ばれるほか、「平成の名水百選」に選ばれた“行田の沢清水”が湧き出る貴重な公園として市民に親しまれています。
10	富山県薬用植物指導センター（上市町広野） （076-472-0801）	ボタン 4月下旬～5月上旬 シャクヤク 5月上旬～6月上旬	薬用植物の標本展示や薬草教室の開催など薬草知識の普及をすすめています。ボタン、シャクヤク、ハーブ類など約７５０種の薬草が展示されています。
11	称名滝（立山町芦峅寺） 立山町商工観光課（076-462-9971） 立山町観光協会（076-462-1001）	新緑 5月上旬～中旬 紅葉 10月上旬～下旬	日本一の落差３５０mを誇り、「日本の滝１００選」にも選定されています。深く刻まれた岩壁、豊富な水流と新緑・紅葉が織りなす峡谷美は絶景です。
12	立山黒部アルペンルート（立山町芦峅寺） 富山県観光案内窓口（076-444-3200） 立山町観光協会（076-462-1001）	高山植物 6月中旬～8月上旬 紅葉 9月中旬～10月上旬	夏には高山植物のお花畑が広がり可憐な花を咲かせます。秋にはナナカマド、カエデなどの紅葉が山肌を真っ赤に染め大自然のパノラマが楽しめます。
13	森林研究所樹木園・立山町吉峰山野草園（立山町吉峰） 富山県農林水産総合技術センター森林研究所 （076-483-1511） グリーンパーク吉峰 （076-483-2828）	新緑 5月上旬～下旬 紅葉 10月中旬～11月中旬 山野草 5月～10月	樹木園は、木の実の林、マツボックリの林、紅葉の林などがあり園路を散策しながら樹木の特徴が学べます。吉峰山野草園ではエビネ、ササユリなど四季折々に約２００種の山野草が楽しめます。
14	常願寺川公園（立山町利田） 富山県常願寺川公園管理事務所（076-463-2034）	サクラ 4月上旬～中旬	常願寺川の河川敷を利用したスポーツ広場などがある都市公園で、立山連峰をバックに眺める約５００本のサクラはみごとです。
15	ありみね湖（富山市有峰） 富山県有峰森林文化村（076-482-1420（５月～11月））	新緑 6月上旬～下旬 紅葉 10月上旬～下旬	県立自然公園、国民休養地に指定されている名勝地で自然探勝に最適です。薬師岳をバックに眺める有峰湖、ブナ・ミズナラ・モミジなどの新緑・紅葉は絶景です。
16	常西用水プロムナード（富山市上滝ほか） 富山市土木事務所建設課 （076-468-1329）	サクラ 4月中旬	桜並木が約１ｋｍにわたり植栽されています。咲きこぼれる桜並木の狭間から望む立山連峰は印象的です。用水には佐々堤や石張水路の遺構もあります。
17	寺家公園（富山市寺家） 富山市土木事務所建設課 （076-468-1329）	サクラ 4月中旬～下旬 ツツジ 5月上旬～中旬 紅葉 10月下旬～11月中旬	京都の嵐山を模した公園で眺望に優れ、サクラ、ツツジ、紅葉など四季折々の花木が楽しめます。
18	神通峡県定公園（富山市（旧大沢野町･旧細入村） 富山県自然保護課（076-444-3398）	新緑 4月中旬～5月中旬 紅葉 11月上旬～中旬	片路峡と呼ばれる鋭いV字谷の造形の中に、芽吹きの新緑、色鮮やかな紅葉が神通川の澄んだ緑色の流れに映える景色は絶景です。
19	八尾神通さくら堤（富山市八尾町中神通・西神通） 富山市観光政策課（076-443-2072）	サクラ 4月上旬～中旬	神通川の中州をとり囲むように植えられたサクラの大回廊です。近くには城生城址や天狗の貝塚など歴史的名所もあります。
20	城ヶ山公園（富山市八尾町諏訪町） 富山市土木事務所建設課（076-468-1329）	サクラ 4月中旬～下旬 ツツジ 5月上旬～下旬	山頂一帯は眺望に富み、立山連峰、富山平野、富山湾を眺めながらサクラ、ツツジが楽しめます。
21	小井波（富山市八尾町小井波） 富山市教育行政センター（076-467-5822）	ミズバショウ 4月中旬～下旬	標高４７０mと低いところに群生している珍しいミズバショウです。富山市の天然記念物にも指定されています。
22	富山市営農サポートセンター（富山市月岡町） （076-429-4504）	草花、花木 通年	富山市の花木ツバキを集めた椿園などの花木園、花壇、芝生広場などを備え、１年を通して植物を楽しめます。 ※当施設利用者に限り公開しています。
23	磯部・松川堤（富山市磯部町ほか） 富山市公園緑地課 （076-443-2111）	サクラ 4月上旬～中旬	市街を流れる松川べりは水と緑の河川公園として市民に親しまれ、サクラ、ツツジ、ヒガンバナなど四季折々の花や緑が楽しめます。
24	富山市民俗民芸村（富山市安養坊） 富山市公園緑地課（076-443-2111） 富山市民族民芸村（076-433-8270）	ツバキ 3月下旬～4月下旬	富山市の花木のツバキが１３０種集められています。花や緑のなか歴史や文化にも触れることができます。
25	呉羽丘陵（富山市呉羽町） 富山市公園緑地課（076-443-2111）	ナシ 4月下旬	２００ｈａのナシ畑一面にナシの花が白いジュウタンを敷きつめたように咲きます。
26	富山県中央植物園（富山市婦中町上轡田） （076-466-4187）	世界の植物 通年 日本の植物	屋外展示園、５棟の温・冷室などを備え、植物の観賞、栽培、保存、調査・研究の機能を有する総合的植物園です。中国雲南省をはじめとする世界の植物や日本の植物が観賞できます。
27	富山市婦中ふるさと自然公園 （富山市婦中町羽根） 富山市農林水産業所農地林務課（076-468-2171）	サクラ 4月中旬 ツツジ 5月中旬～下旬 ハナショウブ 6月中旬～7月上旬	広場や菖蒲園、遊歩道が整備されサクラ、ツツジ、ハナショウブなど四季を通して花と緑が楽しめる公園です。立山連峰や富山平野の眺望も良く各願寺や王塚古墳など歴史的遺産も多くあります。
28	県民公園太閤山ランド（射水市黒河） 太閤山ランド管理センター （0766-56-6116）	サクラ 4月中旬 アジサイ 6月下旬～7月上旬 ヘメロカリス 6月下旬～7月中旬	県内最大の都市公園で、四季を通して花が咲き、なかでもアジサイは５０品種２万株を有し、日本海側有数の規模を誇ります。サクラ、ヘメロカリスも見ごたえがあります。

箇所番号	ところ ・ 問い合わせ先	み ご ろ ※	あ ん な い
29	高岡古城公園（高岡市古城） 高岡古城公園管理事務所 （0766-20-1563）	サクラ　４月上旬～中旬 紅葉　11月上旬～中旬 ヤブツバキ　２月上旬～４月下旬	高岡市中心部に位置し大きな水濠を有する城址で、春にはサクラ、夏には生い茂る木々、秋には紅葉、冬にはツバキと四季折々の花木が水面に影を落とす風情を楽しめます。
30	高岡おとぎの森公園（高岡市佐野・上黒田） 高岡おとぎの森公園管理事務所 （0766-28-6500）	バラ　５月下旬～10月下旬 四季の草花　５月上旬～10月下旬 （ワイルドフラワー）	平成８年の「第１３回全国都市緑化とやまフェア」のメイン会場で、中央には千保川が流れバラ園やワイルドフラワーの花畑などがあり、花と緑と水に親しめる総合公園です。
31	水道つつじ公園（高岡市笹八口） 高岡市上下水道局施設維持課　（0766-22-1086）	サクラ　４月中旬～下旬 ツツジ　５月上旬～６月上旬	三千坊の丘陵地に位置し、射水・砺波平野、遠くは立山連峰が望めます。１５，０００本のツツジが咲き誇ります。
32	高岡伏木・勝興寺（高岡市伏木古国府） 高岡市教育委員会文化財保護活用課（0766-20-1453） 勝興寺（0766-44-0037）	ツバキ　２月中旬～４月下旬	雲龍山勝興寺は浄土真宗本願寺派の古刹で、奈良時代以来越中の国府が置かれていたところとして知られています。境内には約１，０００本のツバキが群生し、別名「ツバキ寺」と呼ばれています。
33	光久寺茶庭（氷見市飯久保） 光久寺（0766-91-1690）	ツツジ　５月上旬～中旬	浄土真宗の古刹光久寺の茶庭は、江戸時代の加賀藩御用造園師駒造作の築山泉水庭として有名です。ツツジのほかスイレン、池に映える紅葉と四季折々の姿が満喫できます。
34	下田子藤波神社（氷見市下田子） 氷見市観光交流課（0766-74-8106）	フジ　５月中旬	大伴家持が咲き誇る藤のみごとさを歌に詠んだとされています。花房を垂れた静かな美しさが昔をしのばせます。
35	氷見市海浜植物園（氷見市柳田） （0766-91-0100）	ハマナス　６月上旬～７月下旬 海浜植物　通年	海浜植物の専門植物園で、ハマナスなど日本各地の海浜植物や、温室では亜熱帯植物などが観賞できます。
36	十二町潟水郷公園（氷見市十二町） 氷見市都市計画課（0766-74-8078）	オニバス　８月上旬～下旬 花蓮　６月下旬～８月下旬	貴重な歴史性と自然を活かした都市公園です。国指定の天然記念物オニバスの発生地である十二町潟や花蓮などの水生植物が観察できます。
37	朝日山公園（氷見市幸町） 氷見市都市計画課　（0766-74-8078）	サクラ　４月中旬 ツツジ　５月上旬～中旬	市街地中央の高台に位置し、展望台からは市街地、有磯の海、立山連峰の大パノラマが楽しめます。サクラのトンネルや氷見市の花木ツツジが公園に彩りを添えます。
38	老谷の大つばき（氷見市老谷） 氷見市教育委員会教育総務課（0766-74-8211） ※開花情報提供不可	ツバキ　老谷　４月上旬～中旬	老谷の大つばきは、ヤブツバキとして、単独樹幹では太さ日本一と言われています。
39	岸渡川堤桜並木（高岡市福岡町福岡新） 高岡市地域振興交流課（0766-64-1426）	サクラ　４月中旬	咲きこぼれる約１，０００本のサクラがピンクのトンネルをつくり、その姿を川面に映し流れる岸渡川の水辺は町民の憩いの場となっています。「福岡さくらまつり」も開催されます。
40	小矢部河川公園（小矢部市西福町） 小矢部市商工観光課（0766-67-1760）	ハナショウブ　６月中旬～下旬	小矢部川の河川敷には菖蒲園のほかに運動広場、芝生広場も整備され市民の憩いの場となっています。「菖蒲まつり」も開催されます。
41	倶利伽羅県定公園（小矢部市松永） 小矢部市産業建設部観光課（0766-67-1760）	サクラ　4月下旬～５月上旬	倶利伽羅県定公園は源平の古戦場、旧北陸道などの史跡名所として親しまれています。約６，０００本のヤエザクラがみごとな花を咲かせます。
42	砺波チューリップ公園・花総合センター （砺波市花園町、高道） チューリップ四季彩館（0763-33-7716） 富山県花総合センター（0763-32-1187）	チューリップ　４月下旬～５月上旬 各種草花　通年	砺波チューリップ公園では、春にチューリップフェアを開催するほか、チューリップ四季彩館ではチューリップが四季を通して楽しめます。（世界唯一の施設です。） 富山県花総合センターは栽培技術や花壇づくりなど花の情報発信の中心施設で、展示温室もあり園芸植物を中心に約1,000種の四季折々の植物が観賞できます。
43	県民公園頼成の森水生植物園（砺波市頼成） 頼成の森管理事務所　（0763-37-1540）	ハナショウブ　６月中旬～下旬	６００品種７０万株のハナショウブをはじめスイレン、ハス、コウホネなど湿地の植物が植栽され、全国に誇る規模の水生植物園です。「花しょうぶ祭り」も開催されます。
44	となみ夢の平スキー場（砺波市五谷） 夢の平コスモス荘（0763-37-2323） となみ夢の平スキー場（0763-37-1575）	コスモス　10月上旬～中旬	夢の平スキー場のゲレンデに１００万本のコスモスがｼﾞｭｳﾀﾝを敷きつめたように咲き誇ります。「となみ夢の平コスモスウオッチング」も開催されます。
45	舟戸公園（砺波市庄川町金屋ほか） 庄川水記念公園（0763-82-5696）	サクラ　４月上旬～中旬	ヤマザクラやソメイヨシノが水辺に競い合います。庄川右岸には、山々を彩る県内では珍しい自生のエドヒガンザクラがうす紅色の花を咲かせます。
46	高瀬遺跡公園（南砺市高瀬） 井波歴史民俗資料館（0763-82-5050）	ハナショウブ　６月中旬～下旬	高瀬遺跡公園は平安時代初期の荘園遺跡として国の史跡に指定されています。園内に造られた曲水と水面に映える両岸のハナショウブの風情豊かな様子が楽しめます。
47	南砺市園芸植物園（南砺市柴田屋） （0763-22-8711） ※令和8年4月1日より休園	キク　11月上旬 キク科植物　通年	南砺市福野地域は古くから電照菊の生産が盛んです。南砺市園芸植物園には国内外のキク科の植物約３００種が展示され一年を通して楽しめます。「南砺菊まつり」も開催されます。
48	ふくみつ河川公園（南砺市福光） 南砺市森林・農地整備課（0763-23-2017）	サクラ　４月上旬～下旬	南砺市福光の中心部を流れる小矢部川の河川敷を利用した都市公園でテニスコートなどが整備されています。両岸には２ｋｍの桜並木があり、ピンクのトンネルをくぐる人々でにぎわいます。
49	縄ケ池（南砺市蓑谷） 南砺市森林・農地整備課（0763-23-2017）	ミズバショウ　５月中旬	県の天然記念物に指定されているミズバショウの大群生地です。標高１，０００m以下での群生地としては日本の南西端とされ学術的にも高い価値をもっています。
50	たいら道谷高原（南砺市梨谷） 南砺市平市民センター（0763-23-2040）	紅葉　10月下旬～11月中旬	五箇山県立自然公園の中にあり、近くには世界遺産の相倉合掌造り集落など重要な文化財が点在しています。ヤマモミジなどの紅葉と山の岩肌とのコントラストが美しく紅葉の名所となっています。
51	庄川峡・桂湖（砺波市庄川町、南砺市桂） 砺波市商工観光課（0763-33-1397） 南砺市交流観光まちづくり課（0763-23-2019）	新緑　４月上旬～５月中旬 紅葉　10月上旬～11月中旬	庄川峡は渓谷美とともに紅葉の名所としても知られています。庄川の澄んだ流れに映える新緑・紅葉が美しくドラマチックな渓谷美が楽しめます。 桂湖は境川ダムのダム湖で、オートキャンプ場や遊歩道などが整備されています。一帯は白山国立公園、五箇山県立自然公園に指定されており、ブナ、ミズナラなどの自然林が残されています。

資料　県森林政策課調（平成９年度選定）

注　みごろは、過去の標準的な開花時期を参考に記載しています。詳しくは、問い合わせ先に確認して下さい。

（4）さくらの名所　箇所一覧

令和６年３月現在

No.	さくらの名所	所在地	問い合わせ先	電話番号	品種名
1	あさひ城山公園	朝日町城山	朝日町農林水産課	0765-83-1100	ソメイヨシノ、サトザクラウコン
2	舟川べり	朝日町舟川新	朝日町商工観光課	0765-83-1100	ソメイヨシノ
3	浄蓮寺・念興寺の桜	入善町上野・舟見	浄蓮寺 念興寺	0765-72-1213 0765-78-1252	ヨシノフクカサネ
4	黒部川堤防桜堤	入善町浦山新	入善町住まい・まちづくり課	0765-72-3837	ソメイヨシノ
5	明日の大桜	黒部市宇奈月町明日	黒部市農林整備課	0765-54-2111	エドヒガン
6	月訪の桜	黒部市宇奈月町浦山	黒部市農林整備課	0765-54-2111	エドヒガン
7	宮野運動公園	黒部市宮野	宮野運動公園管理事務所	0765-54-1236	ソメイヨシノ、サトザクラ
8	前沢ガーデン　桜花園	黒部市前沢谷	ＹＫＫ㈱のホームページ		エドヒガン、ヤマザクラほか
9	百年桜（旧　三日市小学校）	黒部市三日市	黒部市農林整備課	0765-54-2111	ソメイヨシノ
10	松倉城跡	魚津市鹿熊	魚津市教育委員会	0765-23-1045	ヤマザクラ
11	魚津桃山運動公園	魚津市出字桃山	魚津桃山運動公園事務所 （魚津市体育協会）	0765-22-0077	ソメイヨシノ
12	魚津市総合公園	魚津市三ケ	魚津総合公園事務所ミラージュランド	0765-24-6999	ソメイヨシノ、サトザクラ
13	新川学びの森　天神山交流館	魚津市天神野新	新川学びの森天神山交流館	0765-31-7001	ソメイヨシノ、サトザクラ
14	行田公園	滑川市上小泉	滑川市都市計画課	076-475-1446	ソメイヨシノ
15	剱折戸菊桜	上市町折戸	上市町産業課	076-472-1111	ツルギオリトキクザクラ
16	常願寺川公園	立山町利田	富山県常願寺川公園管理事務所	076-463-2034	ソメイヨシノ、サトザクラ
17	富山県農林水産総合技術センター 森林研究所・樹木園	立山町吉峰	富山県農林水産総合技術センター 森林研究所	076-483-1511	ソメイヨシノ、サトザクラほか 100品種以上
18	立山黒部アルペンルートのタカネザクラ	立山町芦峅寺	立山町商工観光課	076-462-9971	タカネザクラ
19	京坪川沿い	舟橋村海老江外	舟橋村生活環境課	076-464-1121	ソメイヨシノ
20	常西用水プロムナード	富山市上滝外	富山市観光政策課	076-443-2072	ソメイヨシノ
21	富山県立中央農業高等学校	富山市東福沢	富山県立中央農業高等学校	076-483-1911	ソメイヨシノ、サトザクラ
22	松川べり （松川公園・磯部堤・城址公園）	松川公園・磯部堤（富山市磯部町～東田地方）、城址公園（富山市本丸）	富山市建設部公園緑地課	076-443－2111	ソメイヨシノ、シダレザクラ
23	いたち川べり	富山市牛島新町～富山市大泉	富山市建設部公園緑地課	076-443-2111	ソメイヨシノ
24	稲荷公園	富山市稲荷町	富山市建設部公園緑地課	076-443-2111	ソメイヨシノ、サトザクラほか
25	富岩運河環水公園・富岩運河	富山市湊入船町～蓮町外	富岩運河環水公園パークセンター 富山県富山港事務所	076－444－6041 076－437－7131	ヨシノヒガン、ソメイヨシノほか
26	富山県民会館分館　内山邸	富山市宮尾	内山邸	076-432-4567	ソメイヨシノ、ヤマザクラほか
27	神通川左岸堤防	富山市五福	富山市観光政策課	076-443-2072	ソメイヨシノ
28	水墨美術館	富山市五福	富山県水墨美術館	076-431-3719	ベニシダレザクラ
29	五福公園	富山市五福	五福公園管理事務所	076-432-5073	ソメイヨシノ、オオシマザクラほか
30	呉羽丘陵（城山・呉羽山・北代）	富山市安養坊外	富山市建設部公園緑地課	076-443-2111	エドヒガン、ソメイヨシノほか
31	富山市ファミリーパーク	富山市古沢	富山市ファミリーパーク	076-434-1234	ソメイヨシノ、ヤマザクラほか
32	太田川沿い	富山市赤田外	富山市建設部公園緑地課	076-443-2111	ソメイヨシノ
33	春日温泉郷	富山市春日	富山市観光政策課	076-443-2072	ソメイヨシノ
34	寺家公園	富山市寺家	富山市土木事務所建設課	076-468-1329	ソメイヨシノ、サトザクラ
35	神通川さくら堤・塩の千本桜	富山市八尾町西神通・中神通、富山市塩	富山市観光政策課	076-443-2072	ソメイヨシノ

No.	さくらの名所	所在地	問い合わせ先	電話番号	品種名
36	城ヶ山公園	富山市八尾町城ヶ山	富山市土木事務所建設課	076-468-1329	ソメイヨシノ、ヤマザクラほか
37	富山県中央植物園	富山市婦中町上轡田42	富山県中央植物園	076-466-4187	ソメイヨシノほか120品種
38	富山市婦中ふるさと自然公園	富山市婦中町羽根	富山市農林事務所農地林務課	076-468-2171	ソメイヨシノ
39	（一般公開中止）				
40	鎌倉八幡宮の大桜	富山市山田鎌倉	富山市婦中教育行政センター	076-465-2703	エドヒガン
41	内川べり	射水市八幡町・中新湊・二の丸町	射水市都市計画課	0766-51-6680	ソメイヨシノ
42	新港の森　さくらひろば	新港の森公園内（高岡市金屋、射水市作道）	新港の森管理事務所	0766-84-0950	ソメイヨシノ、オオシマザクラ
43	下条川べり	射水市三ケ外	射水市河川・港湾課	0766-51-6684	ソメイヨシノ
44	太閤山ランド	射水市黒河	太閤山ランド管理センター	0766-56-6116	ソメイヨシノ
45	薬勝寺池公園	射水市中太閤山	射水市都市計画課	0766-51-6680	ソメイヨシノ
46	東洋紡㈱富山事業所庄川工場	射水市犬内	東洋紡㈱富山事業所庄川工場	0766-52-2323	ソメイヨシノ
47	高岡古城公園	高岡市古城	高岡古城公園管理事務所	0766-20-1563	ヨシノヒガン、ソメイヨシノほか
48	水道つつじ公園	高岡市笹八口	高岡市上下水道局施設維持課	0766-22-1086	ソメイヨシノほか
49	千保川沿い	高岡市清水町～下黒田	高岡市景観みどり課	0766-20-1419	ソメイヨシノ
50	二上山公園（城山園地）	高岡市東海老坂	高岡市景観みどり課	0766-20-1419	サトザクラ、キンキマメザクラほか
51	岸渡川桜並木	高岡市福岡町福岡新	高岡市地域振興交流課	0766-64-1426	ソメイヨシノ
52	駒つなぎ桜	氷見市栗原	氷見市都市計画課	0766-74-8078	エドヒガン
53	余川古寺の桜	氷見市余川	氷見市都市計画課	0766-74-8078	エドヒガン
54	上久津呂のツバキ・キクザクラ	氷見市上久津呂	氷見市都市計画課	0766-74-8078	ヒミクゾロキクザクラ
55	朝日山公園	氷見市幸町	氷見市都市計画課	0766-74-8078	ソメイヨシノ
56	湊川リバーウォーク	氷見市本町	氷見市都市計画課	0766-74-8078	ソメイヨシノ
57	城山公園	小矢部市城山町	小矢部市産業建設部観光課	0766-67-1760	ソメイヨシノ
58	倶利伽羅県定公園	小矢部市松永	小矢部市産業建設部観光課	0766-67-1760	サトザクラ
59	浄教寺てまり桜	小矢部市興法寺	小矢部市産業建設部観光課	0766-67-1760	ジョウキョウジテマリザクラ
60	砺波市上和田緑地・キャンプ場（和田川ダム湖畔）	砺波市上和田	チューリップ四季彩館	0763-33-7716	ソメイヨシノ、サトザクラ
61	庄川水記念公園（舟戸公園・水記念公園・弁財天公園）	砺波市庄川町金屋外	庄川水記念公園	0763-82-5696	ヨシノヒガン、ソメイヨシノ
62	砺波嵐山	砺波市庄川町庄外	庄川水記念公園	0763-82-5696	エドヒガン
63	城端別院　善徳寺	南砺市城端	城端別院善徳寺 南砺市観光協会	0763-62-0026 0763-62-1201	シダレザクラ
64	向野のエドヒガン	南砺市野口	南砺市森林・農地整備課	0763-23-2017	エドヒガン
65	桜ヶ池	南砺市立野原	南砺市森林・農地整備課	0763-23-2017	ソメイヨシノ、サトザクラほか
66	大門川沿い	南砺市山見、高瀬外	南砺市観光協会 井波交通広場観光案内所	0763-82-2539	ソメイヨシノ、サトザクラほか
67	干谷の宮桜	南砺市院瀬見	南砺市森林・農地整備課	0763-23-2017	エドヒガン
68	赤祖父湖畔	南砺市川上中	南砺市森林・農地整備課	0763-23-2017	ソメイヨシノ、サトザクラ
69	安居寺公園	南砺市安居	南砺市森林・農地整備課	0763-23-2017	ソメイヨシノ
70	ふくみつ河川公園	南砺市福光	南砺市森林・農地整備課	0763-23-2017	ソメイヨシノ、サトザクラ

資料　県森林政策課調（平成23年度選定）

（５）とやま水源の森、箇所一覧及び箇所位置図

番号	森林の名称	選定基準	天然林と人工林の割合		水源の種類	主な見どころ
			天然林	人工林		
1	朝日小川水源の森 （朝日町）	①	90%	10%	朝日小川ダム	ブナやミズナラの新緑と紅葉、 ダム湖周辺の公園・ハーブ園
2	杉沢の沢スギ （入善町）	④	100%	－	湧水	伏条更新の貴重な杉林・多様な植生、 （国指定天然記念物）
3	舟見水源の森 （入善町）	③	62%	38%	渓流水	舟見山自然公園、 ミズナラ林からヒメコマツへの変化
4	宇奈月水源の森 （黒部市）	①	95%	5%	渓流水	ブナやミズナラの新緑と紅葉、 町名の由来地、温泉
5	嘉例沢森林公園 （黒部市）	②	90%	10%	湧水	ブナ林の宝庫、ワサビやカワモズクなど の水生植物、磨崖仏
6	古鹿熊水源の森 （魚津市）	①	90%	10%	角川ダム	ブナやミズナラの新緑と紅葉、 雨乞いの本尊
7	行田公園 （滑川市）	②	70%	30%	湧水	市街地の中にある自然公園、 ハナショウブ園、植物や野鳥の観察
8	千石川水源の森 （上市町）	①	85%	15%	上市川 第２ダム	コナラやミズナラの新緑と紅葉、 千石森林公園、三枚滝
9	大岩水源の森 （上市町）	④	75%	25%	渓流水	火山の噴火による湖沼群、 大岩山日石寺、そうめん
10	白岩川水源の森 （立山町）	①	55%	45%	白岩川ダム	ブナやミズナラの新緑と紅葉、 ミズバショウの群生、国立立山少年自然の家
11	熊野川水源の森 （富山市）	①	90%	10%	熊野川ダム	ブナやミズナラの新緑と紅葉、 ダム湖周辺の公園
12	下タ南部水源の森 （富山市）	③	66%	34%	渓流水及び 湧水	県下有数のスギの美林、 野仏の里、神通峡
13	庵谷水源の森 （富山市）	④	70%	30%	渓流水	旧飛騨街道、庵谷峠からの展望、神通峡
14	白木峰水源の森 （富山市）	②	76%	24%	渓流水	ブナやチシマザサの群集、高原植物の宝庫、 とやま２１世紀の森
15	深道水源の森 （富山市）	④	73%	27%	渓流水	ブナ林の群生、ブナの新緑と紅葉、山菜採り 山田村指定文化財
16	古洞水源の森 （富山市）	②	95%	5%	古洞ダム	ダム周辺の多様な植生、野鳥の宝庫、 山菜採り、自然活用村
17	笹尾池水源の森 （射水市）	③	42%	58%	笹尾池	渇水時にも涸れないため池、山菜の宝庫
18	太田水源の森 （高岡市）	②	90%	10%	与茂九郎池、 赤尾谷内池	二上山周辺最大のため池、 太田自然休養村
19	桑の院水源の森 （氷見市）	③	53%	47%	桑の院池	農業の発展に貢献、縄文式土器の発掘
20	五位水源の森 （高岡市）	②	69%	31%	五位ダム	ダム湖周辺の景観、 とやまふくおか家族旅行村
21	くりから水源の森 （小矢部市）	④	94%	6%	埴生大池	低山帯の貴重なブナ林、 源平合戦の古戦場、埴生八幡宮
22	頼成・増山水源の森 （砺波市）	②	45%	55%	和田川ダム	郷土種のマスヤマスギ、 県民公園頼成の森、増山城址公園
23	庄川湯谷水源の森 （砺波市）	②	70%	30%	湧水	グリーンシャワーの降る森、 牛嶽ふるさと歩道、三段の滝
24	八乙女・不動滝水源の森 （南砺市）	③	40%	60%	渓流水	閑乗寺自然公園、不動滝、不動滝の霊水

番号	森林の名称	選定基準	天然林と人工林の割合		水源の種類	主な見どころ
			天然林	人工林		
25	妃の清水の森 （南砺市）	④	57%	43%	湧水	安居寺周辺の自然環境緑地公園
26	縄ヶ池水源の森 （南砺市）	②	84%	16%	縄ヶ池	ブナやミズナラの新緑と紅葉、 ミズバショウの群生（県指定天然記念物）
27	槍の先水源の森 （南砺市）	④	71%	29%	湧水	コナラやミズナラの新緑と紅葉、 医王山自然公園
28	臼中水源の森 （南砺市）	①	94%	6%	臼中ダム	ブナやコナラの新緑と紅葉、 ロックフィルダム
29	水無山水源の森 （南砺市）	①	57%	43%	水無ダム	ミズバショウの群生、高山植物の宝庫、 白木水無自然公園
30	籠渡水源の森 （南砺市）	④	53%	47%	湧水	樹齢300年のなだれ防止林、 泉の大杉、庄川峡
31	桂湖水源の森 （南砺市）	①	99%	1%	堺川ダム	有峰、黒部に次ぐ人工湖、 ダム湖周辺の公園施設、Ｂ級漕艇場

○ 「とやま水源の森」選定基準

①水道・用水等（ダム等）の取水源になっている森林

②レクリエーション・教養の場になっている森林

③水源かん養機能向上のための森林整備に適切にかつ積極的に実施されている森林

④歴史上、文化上価値の高い森林

（参考）全国「水源の森百選」選定箇所

凡例	森林の名称	天然林と人工林の割合		水源の種類	主な見どころ
		天然林	人工林		
▲	ありみね	88%	12%	有峰ダム	薬師岳の登山口、植物や野生動物の宝庫 有峰県立自然公園
●	利賀ふれあいの森	52%	48%	流水 （庄川）	樹齢300年のミズナラ、樹齢300年以上の 天然林、コウの貴水
■	赤祖父山のブナ林	100%	－	赤祖父池	ブナやミズナラの新緑と紅葉 ヘラブナ釣り、ユキツバキの名称

「とやま水源の森」箇所位置図



資料　森林政策課（平成８年度選定）

（6）県市町村の木・花木・花の一覧

市　町　村　別	木	花木	花
富　山　県	タテヤマスギ	―	チューリップ
魚　津　市	マツ	ツツジ	カノコユリ
滑　川　市	マツ	ツツジ	キク
黒　部　市	ツガ、クルミ	ツバキ	サクラ
入　善　町	―	コブシ	チューリップ
朝　日　町	ヒメコマツ	―	ツツジ
富　山　市	ケヤキ	ツバキ	ヒマワリ
舟　橋　村	マツ	―	サツキ
上　市　町	トガ	サツキ	リンドウ, シャクヤク
立　山　町	タテヤマスギ	サツキ	キク
高　岡　市	ツママ	サクラ	カタカゴ
射　水　市	トネリコ	アジサイ	カワラナデシコ
氷　見　市	ツママ	ツツジ	ユリ
小　矢　部　市	ミヤジマスギ	コウバイ	ハナショウブ
砺　波　市	スギ	エドヒガンザクラ	チューリップ
南　砺　市	―	―	―

資料　県森林政策課調

（7）自然公園等の概要

ア　自然公園等現況表

種　別	箇所数	面　積 (ha)	県土面積に占める割合（%）	概　要
国立公園	2	79,173	18.64	中部山岳、白山
国定公園	1	1,005	0.24	能登半島
県立自然公園	6	45,376	10.68	朝日、有峰、五箇山、白木水無、医王山、僧ヶ岳
県定公園	17	16,829	3.96	神通峡、呉羽丘陵、高岡古城、倶利伽羅、庄川峡、大岩眼目、松倉城跡、増山城跡、夢の平、稲葉山・宮島峡、桜ヶ池、八乙女山・閑乗寺、片貝、立山山麓、牛岳、ふくおか西山森林、臼が峰
自然環境保全地域	11	624	0.15	沢杉、縄ヶ池・若杉、愛本、東福寺、神通峡、深谷、山の神、池の尻、日尾御前、常楽寺、谷内谷
合　計	37	143,007	33.67	

イ　自然公園の概要

区　分	名　称	面　積(ha)	左のうち特別地域	指定年月日	関　係　市　町　村
国立公園	中部山岳	76,431	73,837	昭和9年12月4日	朝日町、黒部市、魚津市、上市町、立山町、富山市
	白　山	2,742	2,742	昭和37年11月12日	南砺市
	小　計	79,173	76,579		
国定公園	能登半島	1,005	964	昭和43年5月1日	高岡市、氷見市
県立自然公園	朝　日	9,623	9,355	昭和48年3月13日	朝日町
	有　峰	11,600	11,600	〃	富山市
	五箇山	3,856	3,275	〃	南砺市
	白木水無	11,554	6,473	昭和49年3月30日	富山市、南砺市
	医王山	2,943	1,548	昭和50年2月22日	南砺市
	僧ヶ岳	5,800	3,467	平成23年9月8日	魚津市、黒部市
	小　計	45,376	35,718		
合　計	9か所	125,554	113,261		

ウ　県定公園の概要

名　称	面　積(ha)	指定年月日	関　係　市　町　村	備　考
神通峡	1,160	昭和42年10月7日	富山市	
呉羽丘陵	487	〃	富山市	一部都市公園と重複
高岡古城	22	〃	高岡市	都市公園と重複
倶利伽羅	758	〃	小矢部市	
庄川峡	835	昭和43年4月16日	砺波市	一部都市公園と重複
大岩眼目	2,880	昭和44年10月25日	上市町	
松倉城跡	1,083	平成4年3月26日	魚津市	
増山城跡	345	〃	砺波市	一部都市公園と重複
夢の平	221	〃	〃	
稲葉山・宮島峡	757	〃	小矢部市	
桜ヶ池	485	〃	南砺市	一部都市公園と重複
八乙女山・閑乗寺	633	〃	砺波市、南砺市	〃
片貝	2,290	平成17年8月17日	魚津市	
立山山麓	980	〃	富山市	
牛岳	2,431	〃	富山市、砺波市、南砺市	
ふくおか西山森林	740	〃	高岡市	
臼が峰	722	〃	氷見市	
合　計	16,829			

資料　県自然保護課

エ　自然環境保全地域の概要

名　　称	場　　所	面　　積 (ha)	指定年月日	特別地区 指定年月日	野生動植物保護 地区指定年月日	主な保全対象
沢　杉 自然環境 保全地域	下新川郡入善町 吉原	2.67 (　2.67　)	昭48年10月20日 県告示 1,037号	昭51年12月25日 県告示 1,234号		黒部川末端扇状地の伏流水とサワスギ等の植生
縄ヶ池・若杉 自然環境 保全地域	南砺市大鋸屋	315.70	昭48年10月20日 県告示 1,037号			山地帯における池沼湿原のミズバショウ及びブナ、ミズナラの天然林
愛　本 自然環境 保全地域	黒部市宇奈月町 中ノ口	11.78 (　1.89　)	昭51年６月１日 県告示　548号	昭51年12月25日 県告示 1,234号		黒部川扇頂部の地形とウラジロガシ林
東福寺 自然環境 保全地域	滑川市東福寺	71.55	昭51年６月１日 県告示　548号			河岸段丘等の地形と安山岩で形成された節理の露頭
神通峡 自然環境 保全地域	富山市 寺津・片掛・庵谷	152.68 (　45.04　)	昭51年６月１日 県告示　548号	昭51年12月25日 県告示 1,234号		神通川のＶ字峡谷とウラジロガシ、アカシデ林
深　谷 自然環境 保全地域	富山市八尾町 深谷	8.48 (　1.75　) ((　1.75　))	昭53年７月11日 県告示　717号	昭53年12月14日 県告示 1,305号	昭53年12月14日 県告示 1,306号	オオミズゴケ、モウセンゴケ等の湿性植物の群生地とハッチョウトンボの生息地
山の神 自然環境 保全地域	南砺市利賀村 阿別当	12.50 (　12.50　)	昭54年８月７日 県告示　934号	昭55年１月５日 県告示　　1号		ブナ、ミズナラの天然林
池の尻 自然環境 保全地域	魚津市二ケ	1.36 (　1.36　)	昭56年１月17日 県告示　23号	昭56年２月12日 県告示　116号		県内最大のミズバショウの純群落とモリアオガエル、クロサンショウウオの繁殖地
日尾御前 自然環境 保全地域	富山市八尾町 内名	34.94 (　34.94　)	昭56年11月26日 県告示 1,210号	昭56年11月26日 県告示 1,212号		安山岩質凝灰岩の特異な地形と優れた天然林
常楽寺 自然環境 保全地域	富山市婦中町 千里	10.99 (　0.70　)	昭61年７月９日 県告示 1,046号	昭61年10月17日 県告示 1,567号		低山丘陵地にあるウラジロガシの天然林
谷内谷（やちのたに） 自然環境 保全地域	南砺市利賀村 百瀬川	1.13 (　0.19　) ((　0.19　))	昭61年 7月 9日 県告示 1,046号	昭61年10月17日 県告示 1,567号	昭61年10月17日 県告示 1,568号	低山帯におけるオオミズゴケを中心とする湿性植物の群生地
計	１１地域	623.78 (101.04) ((　1.94　))				

資料　県自然保護課

注：( ) 内は特別地区面積、(( )) 内は野生動植物保護地区面積。

オ　県民公園の概要

種　別	名　　称	規模(ha)	設　置　の　目　的	開設年月
都市公園	県民公園新港の森	25	①　公害防止のためのグリーンベルトの確保 ②　県民の休息、散歩、遊戯、運動等総合的なレクリエーションの場の提供	昭57年10月
	県民公園太閤山ランド	117	県民に休息、散歩、遊戯、運動等総合的なレクリエーションの場の提供	昭58年７月
自然風致公園	県民公園頼成の森	115	県民に森林を生かした休養の場の提供	昭50年４月
	県民公園自然博物園「ねいの里」	15	県民に自然に関する学習の場の提供	昭56年６月
	県民公園野鳥の園	78	①県民に自然探勝の場の提供　②野鳥の保護	昭60年10月
指定公園	中央サイクリングロード	延長約15km	県民公園と有機的かつ一体的に機能する公園	昭52年４月
(遊歩道)	公園街道	延長19km	県民公園を結ぶ自然歩道	昭58年４月

資料　県環境政策課、自然保護課、都市計画課

注　　中央サイクリングロードには、富山市花ノ木から射水市黒河までの間、遊歩道が併設されている。

カ　自然公園等現況図

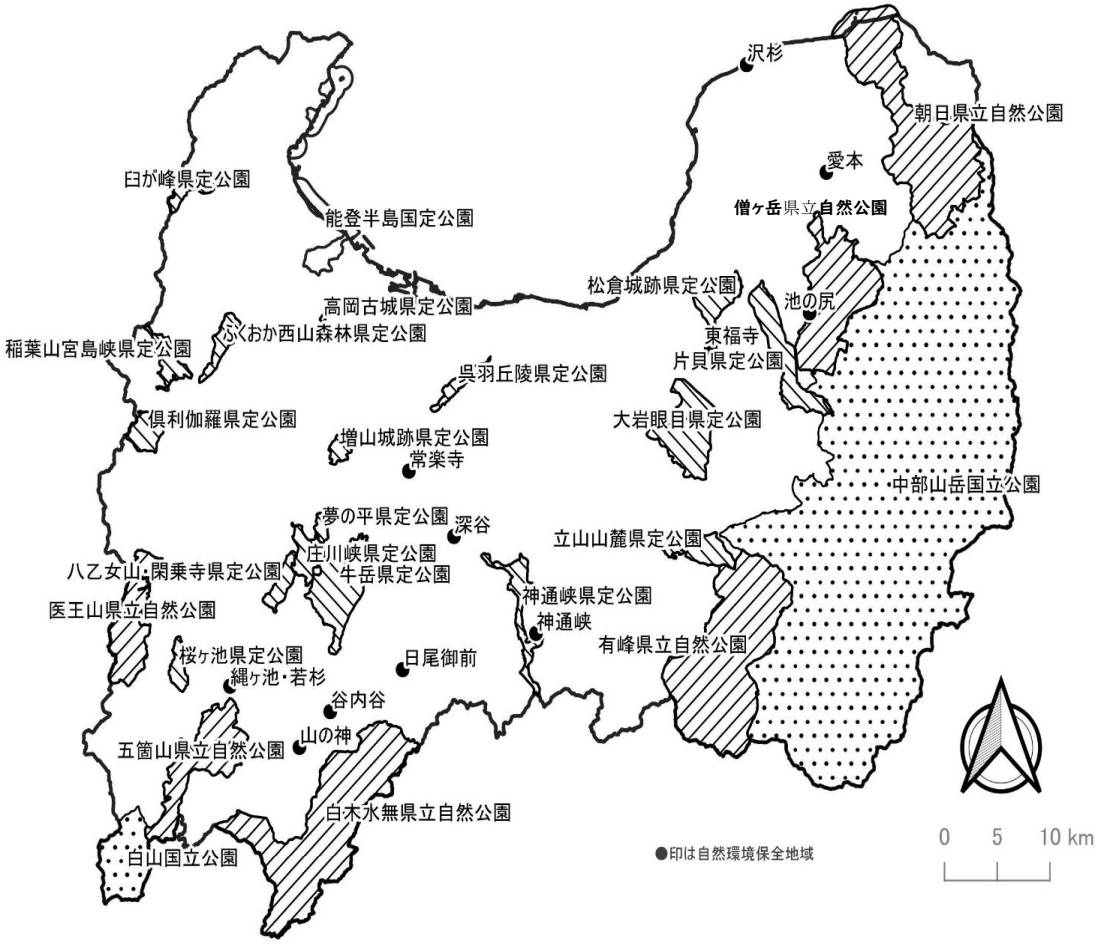

（８）林業関係事業等の市町村指定年度等一覧

令和７年３月31日時点

センター別	市町村別	地域森林計画樹立・変更（年度）	市町村森林整備計画樹立・変更（年度）	山村振興対策		過疎地域	豪雪対策	
				振興山村	山村振興計画樹立		豪雪地帯	特別豪雪地帯
新川	魚津市	R5	R5	松倉	S61		38	
	滑川市	R5	R5				38	
	黒部市	R5	R6					
	（黒部市）	－	－	東布施	S51		38	
	（宇奈月町）	－	－				38	46
	入善町	R5	R6				38	
	朝日町	R5	R5	宮崎、境 南保、山崎	H14	1	38	
富山	富山市	R5	R5		H27			
	（富山市）	－	－				38	
	（大沢野町）	－	－				38	
	（大山町）	－	－	大山、福沢			38	46
	（八尾町）	－	－	卯花、野積 仁歩、大長谷			38	48
	（婦中町）	－	－				38	
	（山田村）	－	－	全域		1	38	46
	（細入村）	－	－			1	38	51
	舟橋村	－	－				38	
	上市町	R5	R5	大岩、白萩	H19		38	46
	立山町	R5	R5	東谷	R1		38	48
高岡	高岡市	R5	R6		H29			
	（高岡市）	－	－				38	
	（福岡町）	－	－	五位山			38	
	氷見市	R5	R5			1	38	
	小矢部市	R5	R6				38	
	射水市	R5	R5					
	（新湊市）	－	－				38	
	（小杉町）	－	－				38	
	（大門町）	－	－				38	
	（下村）	－	－				38	
	（大島町）	－	－				38	
砺波	砺波市	R5	R5					
	（砺波市）	－	－				38	
	（庄川町）	－	－				38	54
	南砺市	R5	R6		H27	1		
	（城端町）	－	－	蓑谷		－	38	54
	（平　村）	－	－	全域		－	38	46
	（上平村）	－	－	全域		－	38	46
	（利賀村）	－	－	全域		－	38	46
	（井波町）	－	－			－	38	
	（井口村）	－	－			－	38	
	（福野町）	－	－			－	38	
	（福光町）	－	－	西太美、太美山		－	38	54
富山県								
合計		14	14			4	35	13

資料　県森林政策課ほか調

（９）林業関係団体一覧

令和８年４月１日現在

団体名	代表者		郵便番号	所在地	電話番号	FAX番号
富山県森林組合連合会	代表理事会長	須沼　英俊	930-2226	富山市八町6931	(076) 434-3351	(076) 434-1794
新川森林組合	代表理事組合長	辻　泰久	937-0012	魚津市東尾崎3415	(0765) 23-0111	(0765) 23-0633
立山山麓森林組合	〃	志鷹　新樹	930-1301	富山市馬瀬口86	(076) 483-1826	(076) 483-1836
富山森林組合	〃	足谷　吉彦	939-2337	富山市八尾町梅苑町1-95-1	(076) 454-5131	(076) 455-0600
富山県西部森林組合	〃	森松　亮	939-1732	南砺市荒木1230番地	(0763) 52-0670	(0763) 55-6533
富山県山林協会	会長	堂故　茂	930-0096	富山市舟橋北町4-19 県森林水産会館	(076) 441-5737	(076) 441-5714
（公社）とやま緑化推進機構	理事長	庵　栄伸	〃	〃	(076) 441-6186	(076) 433-6100
富山県樹苗緑化協同組合	理事長	加茂　輝隆	930-2226	富山市八町6931 富山県森林組合連合会内	(076) 434-3351	(076) 434-1794
富山県木材組合連合会	会　長	米澤　政幸	939-0311	射水市黒河新4940	(0766) 30-5101	(0766) 30-5102
富山県木材協同組合連合会	理事長	〃	〃	〃	〃	〃
林業・木材製造業労働災害防止協会 富山県支部	支部長	須沼　英俊	930-2226	富山市八町6931 富山県森林組合連合会内	(076) 434-3351	(076) 434-1794
（一社）富山県建設業協会	会　長	大橋　聡司	930-0094	富山市安住町3-14 建設会館3階	(076) 432-5576	(076) 432-5579
富山県緑化造園土木協会	〃	加茂　輝隆	939-8206	富山市布瀬町2-4-16	(076) 423-1023	(076) 423-7400
（一社）富山県建築組合連合会	〃	杉原　賢磁	939-8251	富山市西荒屋25-4	(076) 428-8255	(076) 428-8277
富山県県営林管理員会	〃	山本　重成	930-2226	富山市八町6931 富山県森林組合連合会内	(076) 434-3351	(076) 434-1794
富山県林業研究グループ協議会	〃	四田　純夫	930-0004	富山市桜橋通り5-13富山興銀ビル4F 富山県森林政策課内	(076) 444-3387	(076) 444-4428
富山県水源林造林協議会	〃	田中　幹夫	930-2226	富山市八町6931 富山県森林組合連合会内	(076) 434-3351	(076) 434-1794
富山県林業用優良種苗 需給調整協議会	〃	滝口　明信	930-0004	富山市桜橋通り5-13富山興銀ビル4F 富山県森林政策課内	(076) 444-3389	(076) 444-4428
富山県林政協議会	〃	津田　康志	〃	〃	(076) 444-3388	〃
富山県森林審議会	〃	吉岡　拓如	〃	〃	(076) 444-3385	〃
富山森林管理署	署　長	青野　洋徳	939-8214	富山市黒崎字塚田割591-2	(076) 424-4931	(076) 424-4934
国立研究開発法人　森林研究・整備機構 森林整備センター　富山水源林整備事務所	所　長	田野中　大	930-0096	富山市舟橋北町4-19 県森林水産会館	(076) 431-4292	(076) 442-5501
（公社）富山県農林水産公社	理事長	佐藤　一絵	〃	〃	(076) 441-7394	(076) 432-7086
（公財）花と緑の銀行	〃	西　経子	939-2713	富山市婦中町上轡田42	(076) 466-2425	(076) 465-5923
伏木富山新港植物検疫協会	会　長	大門　督幸	934-0095	高岡市石丸704-10	(0766) 82-5523	(0766) 82-2364
富山県森林・木材研究所振興協議会	〃	岸田　毅	939-0311	射水市黒河新4940 富山県木材組合連合会内	(0766) 30-5101	(0766) 30-5102
富山県木材輸入協議会	座　長	田邊　嶽之	〃	〃	〃	〃
富山県素材生産組合	理事長	中川　一郎	〃	〃	〃	

県森林政策課調

令和6年度

富山県森林・林業統計書

令和8年 11 月刊行
編集・発行　富山県農林水産部
〒930-0004
富山市桜橋通り 5-13　興銀ビル 4F
電話(直)076-444-3385