平 成　２９ 年 度

富 山 県 森 林 ・ 林 業 統 計 書

令和元年５月刊行

富 山 県 農 林 水 産 部

利 用 さ れ る 方 々 に

1． 本書は、県森林政策課、自然保護課、統計調査課、農林水産総合技術センター、中部森林管理局、北陸農政局富山農政事務所、県森林組合連合会、その他関係官公署・団体から収集した資料により編集しています。

2． 本書は原則として、平成 25 年(年度・暦年)から平成 29 年(年度・暦年)の 5 ヶ年間の資料に基づき作成したものです。

3． 特に注記しない限り、年度は平成 30 年 3 月 31 日現在で、年次は 29 年 12 月 31 日現在のものです。

4． 各統計の単位は、表の右肩に示してあります。また、小数第一位以下を四捨五入しているため、各数の計が総数に一致しない場合があります。

5． 統計表の符号の用法は次のとおりです。

「０」 ・・・ 数値が単位未満のもの

「－」 ・・・ 該当数値がないもの

「…」 ・・・ 該当数値不詳のもの

「△」 ・・・ 負数(マイナス)のもの

6． 市町村合併により平成 16 年 11 月 1 日に砺波市、南砺市、平成 17 年 4 月 1 日に富山市、同年 11 月 1 日に高岡市、射水市、平成 18 年 3 月 31 日に黒部市が新たに誕生しましたが、それぞれの新市に記載してある数値は、新市を対象とした調査数値があるものに対してはその数値を、合併前の市町村を対象とした調査数値しかないものについては合併前の市町村の数値を合算しています。

7． 本書についてのお問い合わせは、各表脚注に揚げた諸機関又は県森林政策課にお願いします。

目　　次

富山県の森林・林業の概況　　頁
富山県の森林・林業の主要指標 1
１　森林資源の現況 2
２　造林等 5
３　林産物生産 6
４　森林組合 8
５　森林被害 10
６　治山 11
７　保安林 12
８　林地開発許可 13
９　市町村別森林率 13
１０　水と緑の森づくり事業 14

統　計　表
１　人口・土地
（1）人口・就業者数 18
（2）土地 20
２　森林の概況
（1）市町村別所有形態別森林面積 22
（2）市町村別林種別面積、蓄積（民有林） 24
（3）全県森林計画区別、樹種別森林資源表（民有林） 28
（4）全県森林計画区別、樹種別齢級別森林資源表（民有林） 29
（5）私有林の市町村別、所有形態別森林面積 50
（6）市町村別標高階別森林面積（民有林） 52
（7）市町村別傾斜階別森林面積（民有林） 54
（8）市町村森林整備計画における重視すべき機能に応じた
森林の区分等の面積 56
３　森林計画
（1）森林経営計画 58
４　水と緑の森づくり
（1）里山林・混交林等整備状況 60
（2）県民参加による森づくり年間参加延べ人数等 62
（3）森の寺子屋開催実績 62
（4）県民による森づくり提案事業（県民実践活動）実績 62
（5）「とやまの森づくりサポートセンター」への登録団体一覧 63

5 造林
(1)造林実績 66
(2)山行苗木需給実績(針葉樹) 67
(3)林業用種苗生産者経営体別苗畑面積 67
(4)採種園(育種母樹林)の状況 68
(5)採穂園(育種母樹林)の状況 68
(6)民有林適地適木調査実績(土壌型別分布表) 69
6 林道・作業道(路)
(1)林道現況 70
(2)林道事業実績 72
(3)作業道(路)現況 74
(4)市町村別作業道(路)開設実績 76
(5)緑資源幹線林道事業の概況 78
(6)山のみち地域づくり交付金事業の概況 80
(7)林道災害復旧事業実績 81
7 林業機械
(1)林業機械の推移 82
(2)高性能林業機械の推移 82
8 林業構造改善事業
(1)市町村別事業実績総括表 83
9 林業金融
(1)林業改善資金の貸付実績 86
(2)木材産業等高度化推進資金の貸付状況(年度末貸付残高) 86
10 林産物
(1)素材需給量 88
(2)素材生産量(用途別、樹種別) 88
(3)製材動態 88
(4)製材用素材の樹種別入荷量 90
(5)木材チップ需給状況 90
(6)木材チップ工場数 90
(7)特用林産物生産量 92
11 森林被害
(1)森林病害虫等防除実績 94
(2)森林国営保険契約と損害てん補実績 95
12 森林組合
(1)森林組合連合会の構成 96
(2)森林組合の構成 96
(3)森林組合の事業内容 96
(4)生産森林組合 96

13 林業労働，入会林野，林業後継者
(1)林業担い手数 98
(2)入会林野等整備事業実績 100
(3)林業グループ（林業研究グループ）の現況 100
(4)青年林業士、指導林家、普及指導協力員、認定森林施業プランナー、
林業作業士等、認定事業体 101
(5)花とみどりの少年団の現況 104
14 県営林
(1)県有林種別面積 106
(2)県行造林種別面積 107
(3)県有林の現況 108
(4)県行造林の現況 109
(5)水源林造成基金による取得用地 111
15 治山
(1)治山事業実績 112
(2)緊急治山等事業、施設災害復旧事業および県単治山事業実績 114
(3)山地災害危険地区数 116
16 保安林
(1)保安林の種類別面積 118
(2)保安林の解除実績 122
(3)林地開発許可状況 123
17 鳥獣保護及び狩猟
(1)狩猟者登録証交付状況 124
(2)狩猟者登録を受けた者による鳥類捕獲数 124
(3)狩猟者登録を受けた者による獣類捕獲数 124
(4)有害鳥獣として捕獲された鳥類 124
(5)有害鳥獣として捕獲された獣類 124
(6)鳥獣保護区等一覧 125
18 緑化
(1)緑の羽根募金状況 128
19 試験研究
(1)農林水産総合技術センター森林研究所 129
(2)農林水産総合技術センター木材研究所 130
20 付表
(1)森林・林業行政年表 131
(2)とやま森林浴の森、箇所一覧及び箇所位置図 132
(3)県市町村の木・花木・花の一覧 134
(4)とやま花の名所、箇所一覧 135

(5)富山さくらの名所、箇所一覧..... 137
(6)とやま水源の森、箇所一覧及び箇所位置図..... 139
(7)自然公園等の概要..... 141
(8)林業関係事業等の市町村指定年度等一覧..... 144
(9)林業関係団体一覧..... 145

富山県の森林・林業の概況

富山県の森林・林業の主要指標

区分			富山県数値	全国順位	(参考) 全国計	備考(出典・調査時期)
総土地面積			425 千ha	33位	37,797 千ha	平成28年度森林資源現況調査(林野庁計画課)
森林面積			285 千ha	32位	25,048 千ha	〃
森林率			67 %	25位	67 %	〃
民有林	面積		180 千ha	38位	17,389 千ha	〃
民有林	蓄積		39,602 千m3	37位	4,015,575 千m3	〃
民有林	人工林	面積	51 千ha	42位	7,916 千ha	〃
民有林	人工林	率	28 %	44位	46 %	〃
民有林	人工林	蓄積	21,915 千m3	40位	2,795,379 千m3	〃
素材生産量			58 千m3 (94) 千m3	41位	21,408 千m3	平成29年木材需給報告書(農林水産省) (平成29年 森林政策課調べ)
生しいたけ生産量			1,132 t	19位	69,639 t	平成29年特用林産基礎資料(林野庁)
なめこ生産量			335 t	13位	23,504 t	〃
林家戸数			6,004 戸	43位	828,973 戸	2015年農林業センサス
林業就業者数			562 人	38位	63,663 人	平成27年国勢調査
林業産出額			342 千万円	31位	45,181 千万円	平成29年林業産出額(農林水産省)
森林組合数			4 組合	42位	644 組合	平成25年度森林組合統計(農林水産省) H26.3.31時点
素材需要量			236 千m3	31位	26,466 千m3	平成29年木材需給報告書(農林水産省)
外材依存率			44.9 %	6位	19.1 %	〃
製材工場数			72 工場	35位	4,814 工場	〃
民有林林道密度			9.0 m/ha	2位	5.1 m/ha	民有林森林整備施策のあらまし H31年1月
保安林率			69 %	1位	48 %	平成29年度 保安林及び保安施設地区の概要

注:出典・調査時点の違いにより、数値が次ページ以降の数値と一致しない場合がある。

1 森林資源の現況

(1) 土地利用

本県の森林面積は285千haで、総土地面積425千haの67%を占め、全国平均とほぼ同じである。

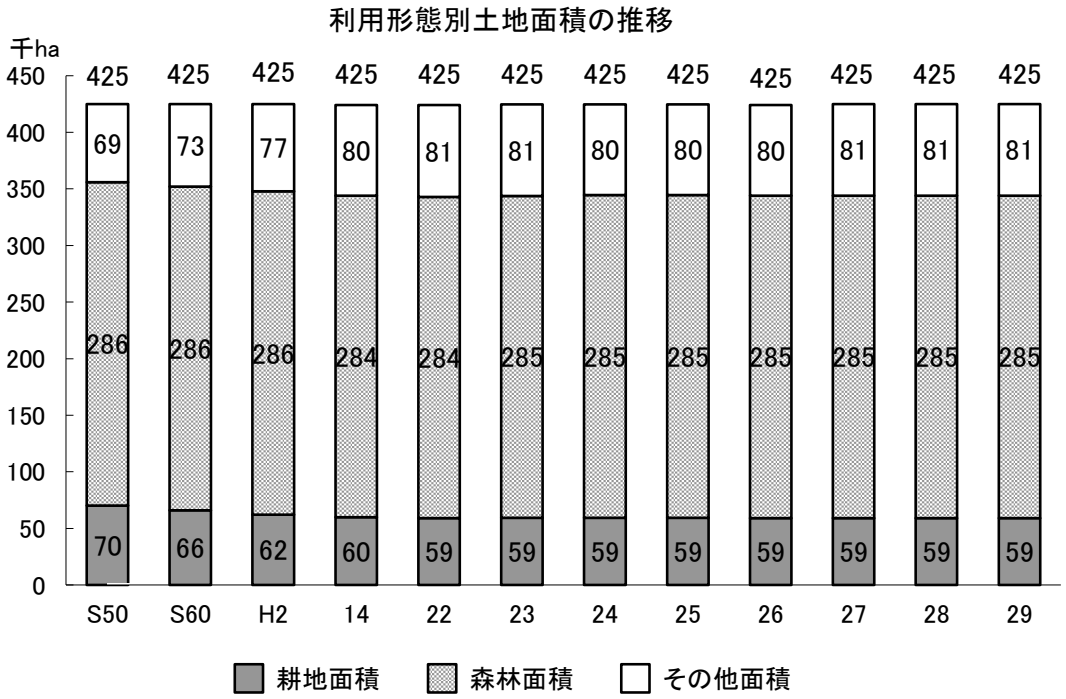

(2) 経営形態別森林面積

経営形態別森林面積は国有林が 37%、民有林 63%であり、私有林は民有林の71%を占めている。

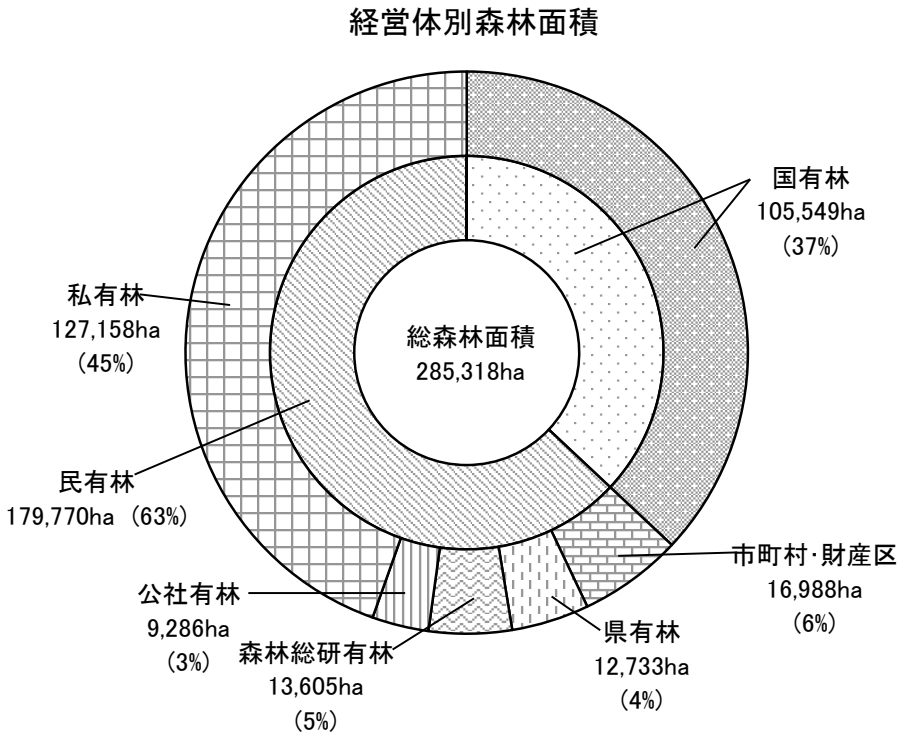

(3)民有林の人天別・樹種別森林面積及び蓄積

本県の民有林面積は、人工林が約51,216haで28%、天然林が約112,128haで62%を占める。樹種の構成は、人工林ではスギが47,629haで93%、天然林ではブナが6,876haで6%を占める。

蓄積は、人工林が22,578千m3で55%、天然林が約17,872千m3で44%を占める。樹種の構成は、人工林ではスギが22,082千m3で98%、天然林ではブナが1,180千m3で7%を占める。

人天別森林面積

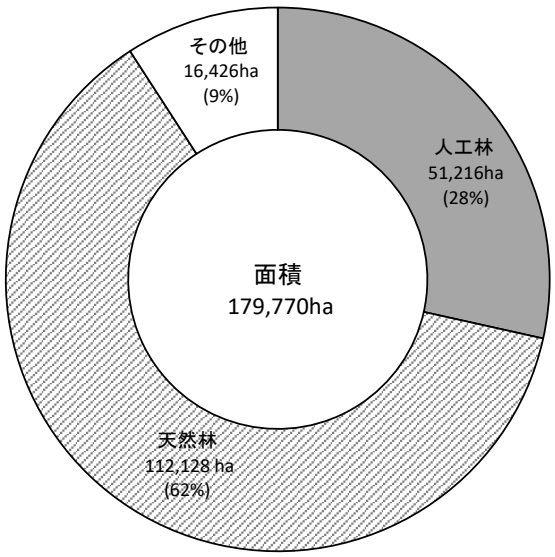

樹種構成

＜人工林＞

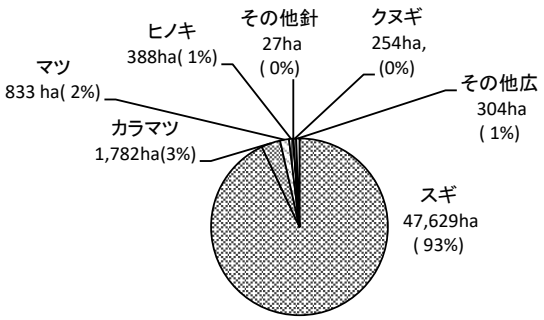

＜天然林＞

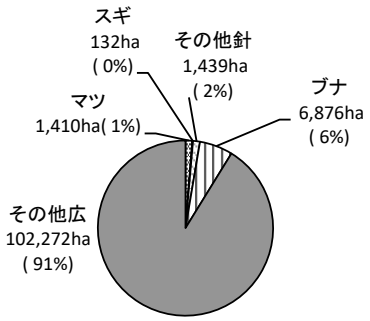

人天別森林蓄積

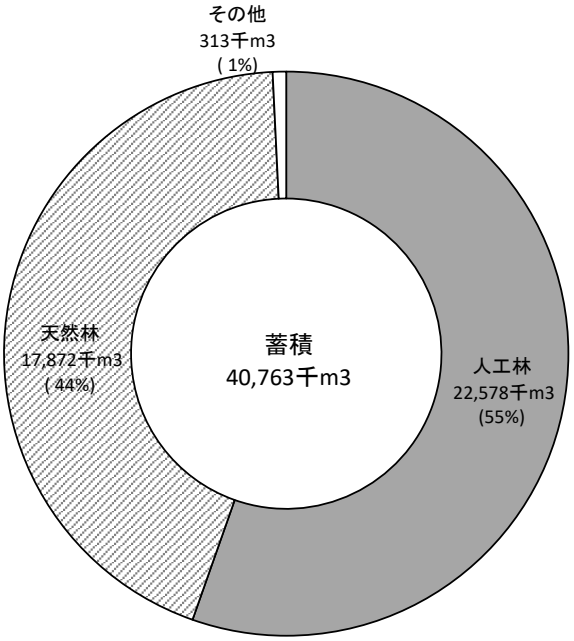

樹種構成

＜人工林＞

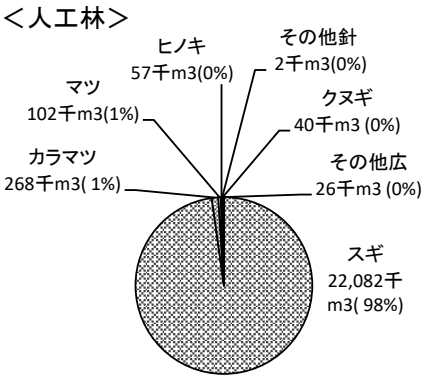

＜天然林＞

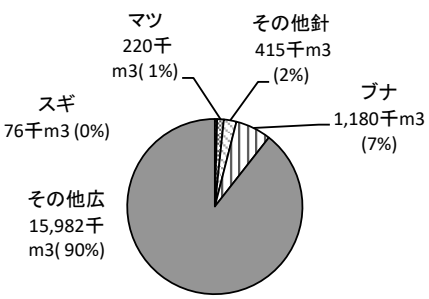

（4）民有林人工林（針葉樹）の齢級構成

建築用材に適した9齢級以上の蓄積は1,971万m^3で、全体の88%を占める。

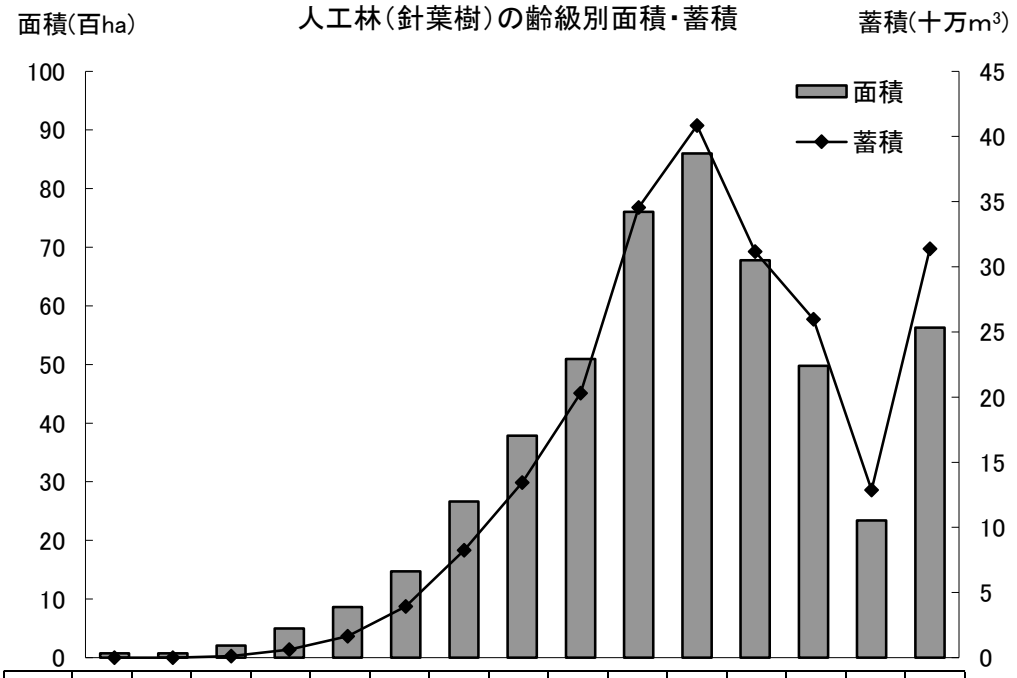

齢級	1	2	3	4	5	6	7	8	9	10	11	12	13	14	15～
面積	1	1	2	6	9	17	30	39	56	80	84	63	46	17	54
蓄積	0.0	0.0	0.1	0.7	1.8	4.4	9.2	13.9	22.5	36.6	39.3	29.2	24.5	9.6	30.0
面積比率	0.1%	0.2%	0.5%	1.1%	1.9%	3.3%	5.9%	7.8%	11.1%	15.8%	16.6%	12.5%	9.1%	3.4%	10.6%

（5）民有林間伐実績

富山県森林・林業振興計画に掲げる指標である、2026年度時点の間伐目標（H2年からの累計）46,607haを達成するため、毎年約1,200haを目標として森林整備を進めている。

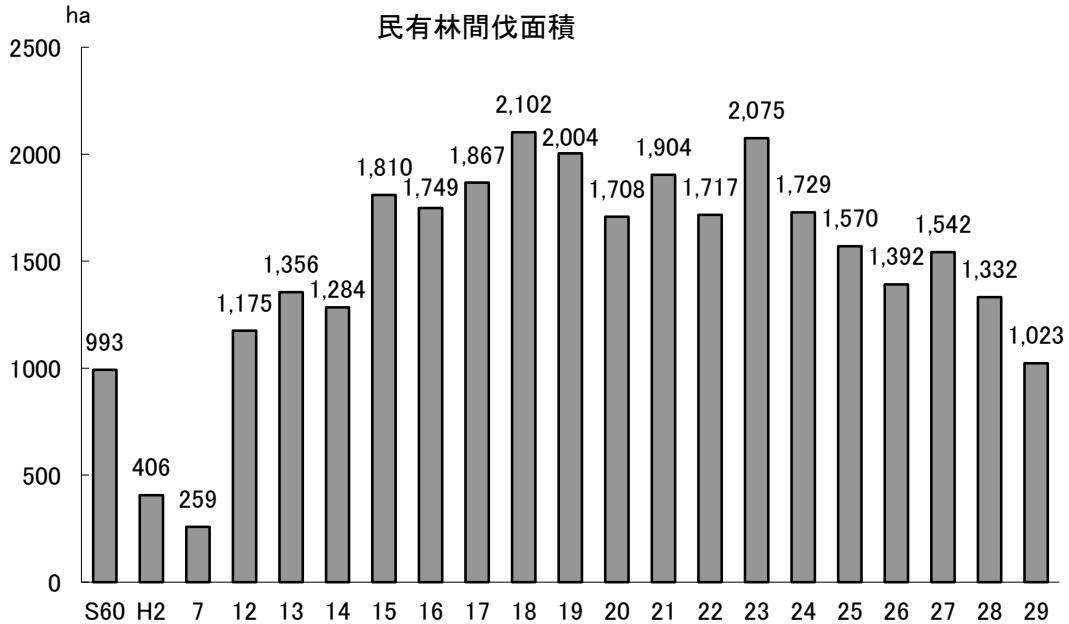

※除伐を含む

2 造林等

(1) 造林面積の推移

本県の造林面積は昭和42年度の2,232haをピークに減少を続け、平成24年度には15haとピーク時の1%未満に落ち込んだものの、その後は無花粉スギの植栽事業等により増加し、平成29年度は46haとなっている。

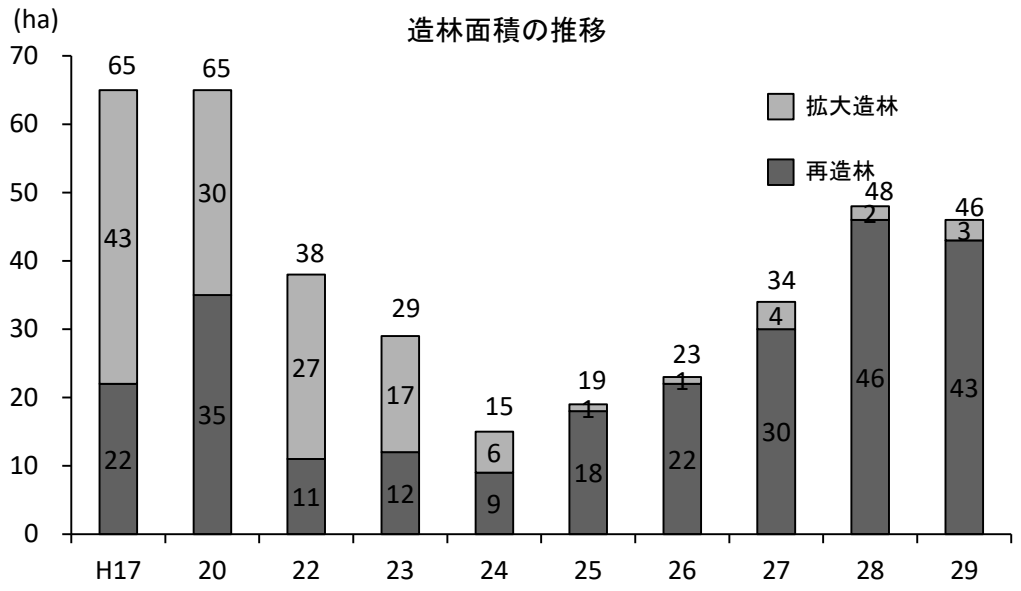

(2) 事業別造林実績

		H23	H24	H25	H26	H27	H28	H29
再造林	造林公共事業	9	6	16	18	13	20	10
	無花粉スギ植栽事業		2	2	4	14	20	21
	森林総研造林	2				3	7	12
	再造林合計	11	9	18	22	30	46	43
拡大造林	造林公共事業	4	0	0				1
	治山事業	13	6	1	1	4	2	1
	拡大造林合計	17	6	1	1	4	2	3

3 林産物生産

（1）木材

（ア）素材生産

昭和55年は10万m^3あった本県の素材生産量は年々減少し、平成15年度は3.6万m^3まで落ち込んだが、近年は5～6万m^3程度に増加している。

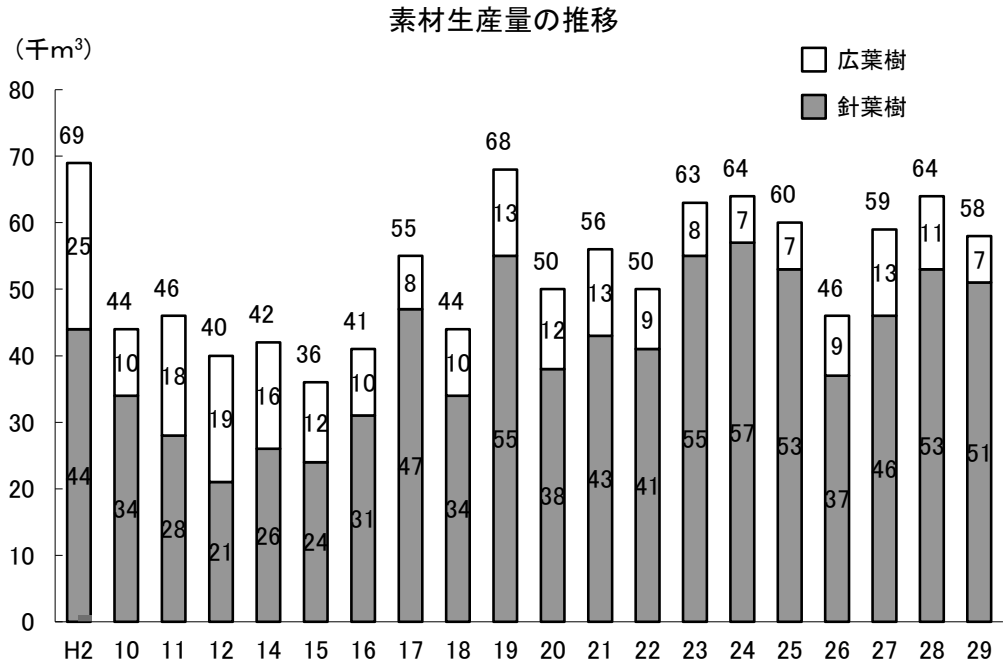

（イ）木材の需要（素材）

平成27年にはじめて国産材の需要量が5割を越え、外材需要量を上回った。また、平成20年以降、北洋材の需要量は減少傾向にある。

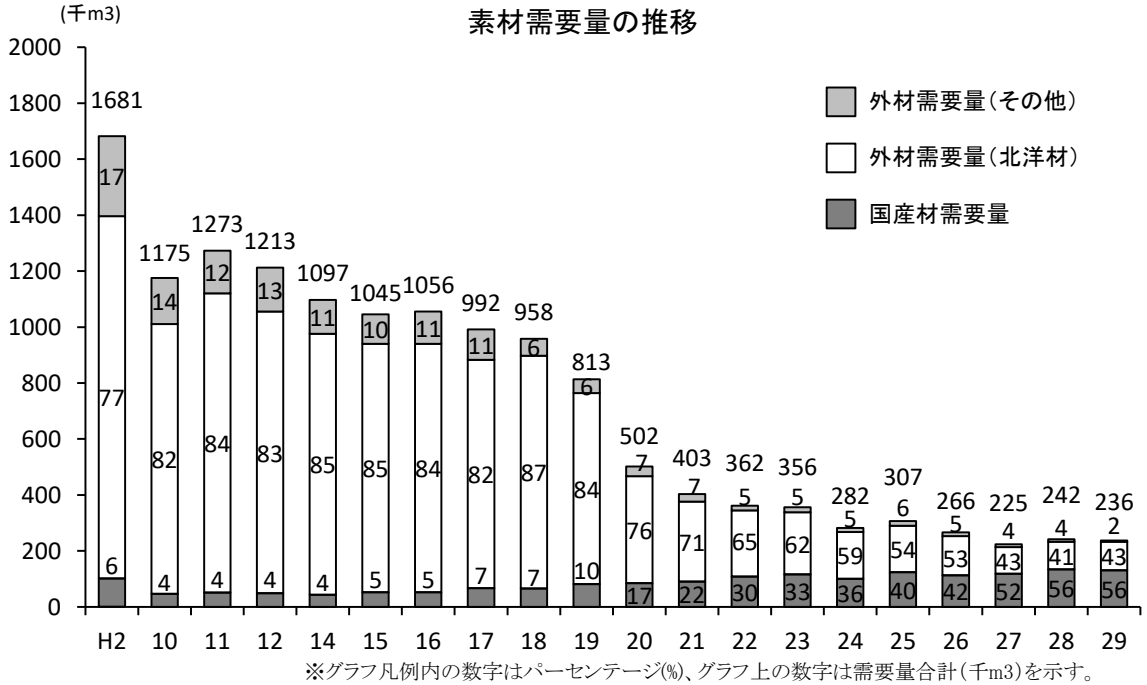

※グラフ凡例内の数字はパーセンテージ(%)、グラフ上の数字は需要量合計（千m3）を示す。

(2) 特用林産

(ア) 生しいたけ

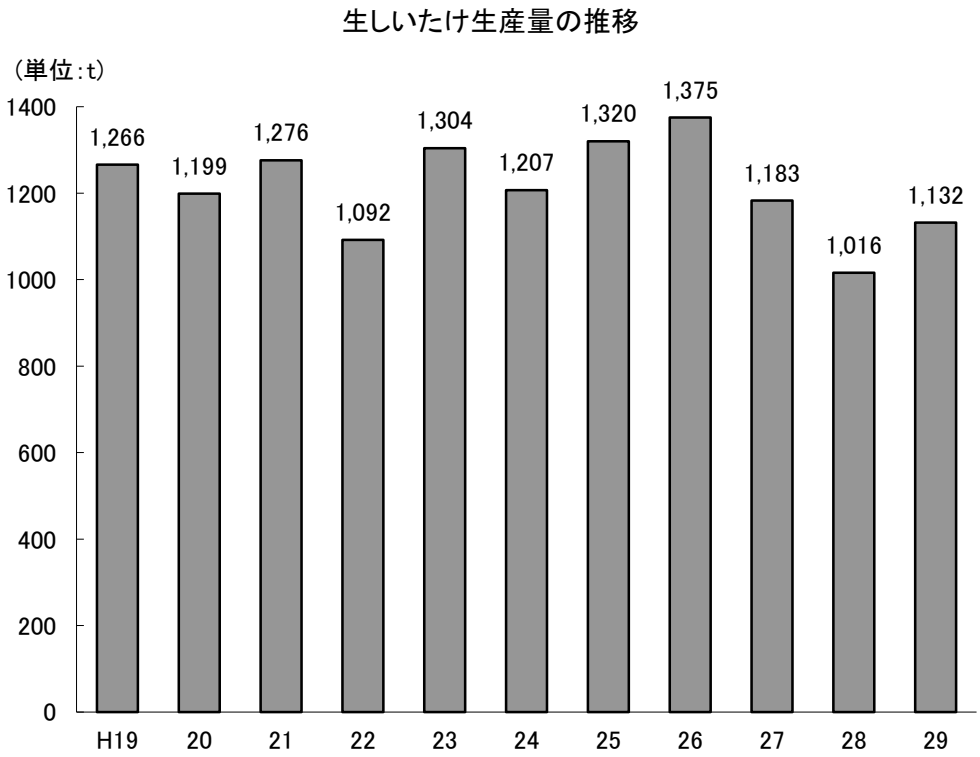

(イ) なめこ

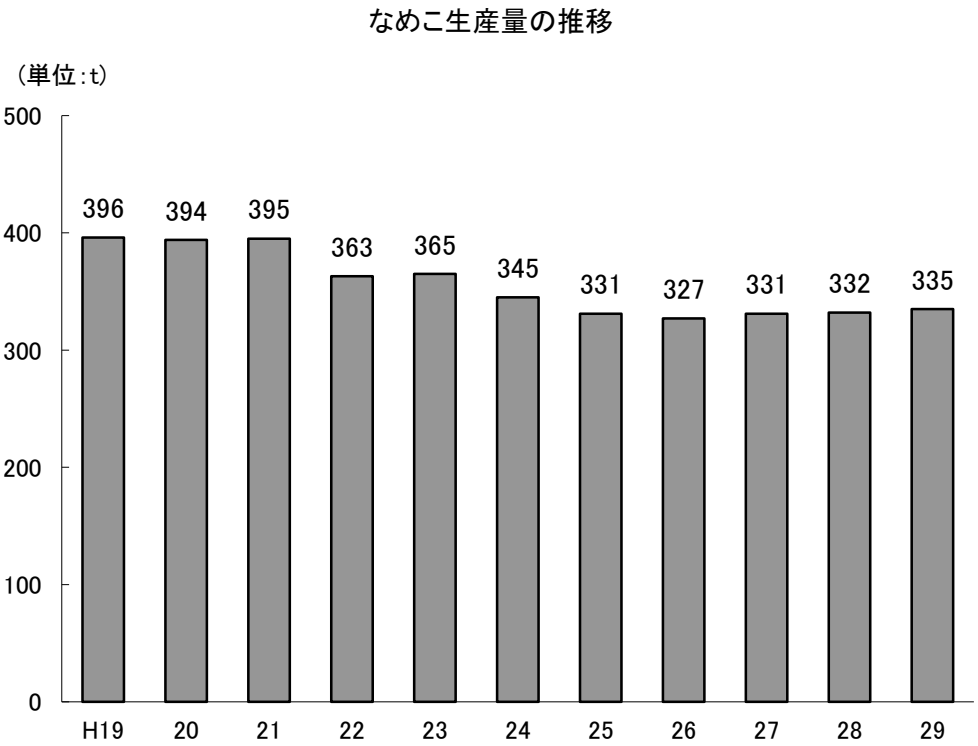

4 森林組合

(1)森林組合の概況

森林組合の平成29年度末総数は、4組合である。

森林組合の推移

区　分	S60	H15	H20	H25	H26	H27	H28	H29
森林組合数	15	8	4	4	4	4	4	4
森林組合員(人)	25,928	25,134	24,968	24,823	24,786	24,883	24,847	24,816
組合員森林所有面積(ha)	152,165	146,532	145,940	145,940	139,552	139,528	139,471	131,253
払込済出資金額(千円)	324,418	426,292	572,359	578,114	577,086	577,615	577,719	578,278
当期剰余金(千円)	31,002	53,259	40,308	122,670	7,993	61,226	△68,133	40,768

(2)木材取扱量

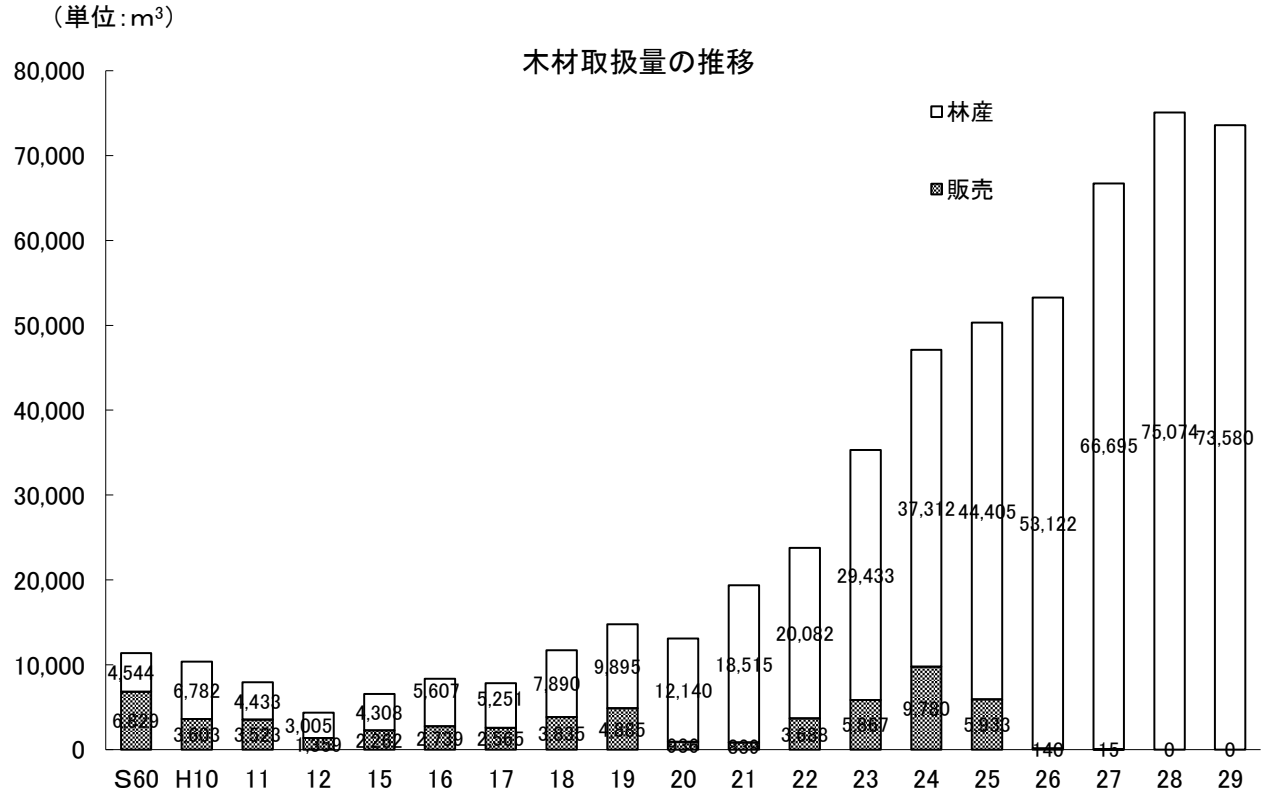

(3)森林造成事業

（単位：ha）

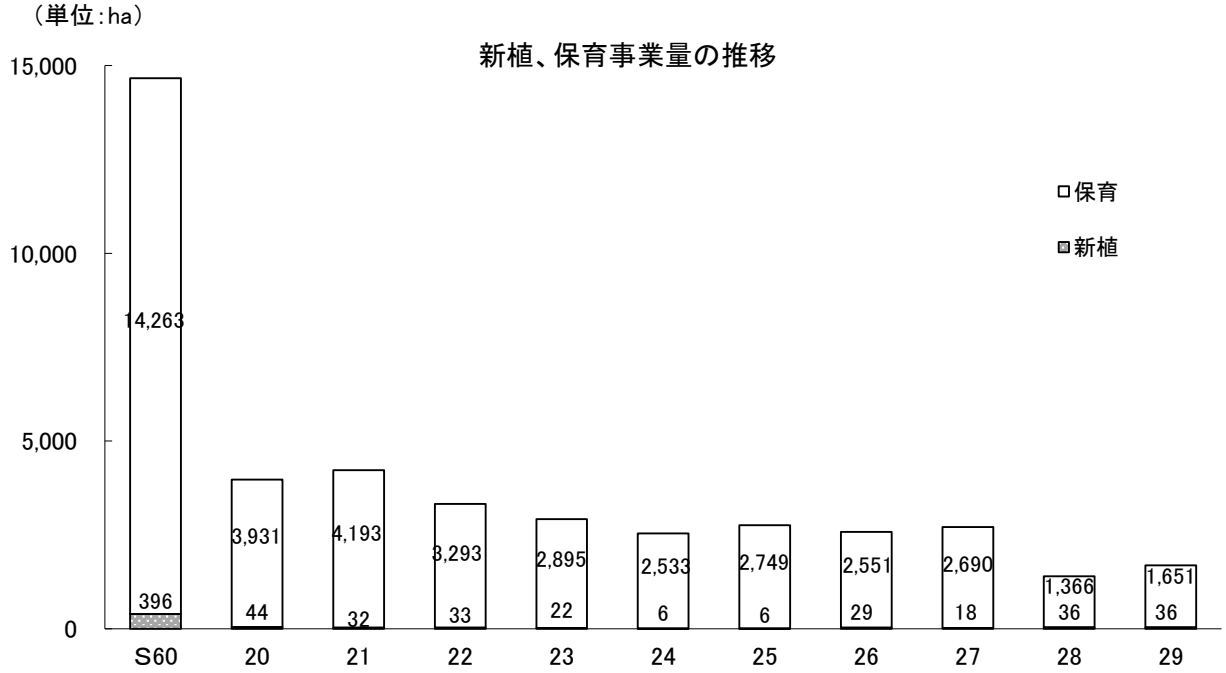

(4)森林組合作業班員

（単位：人）

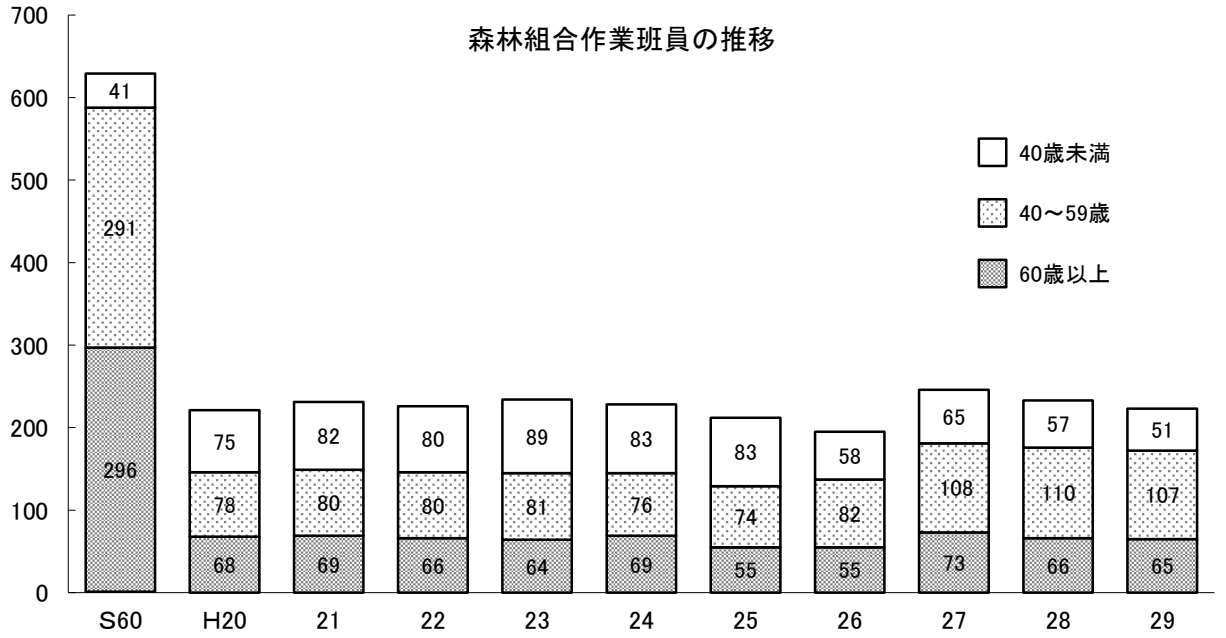

5 森林被害

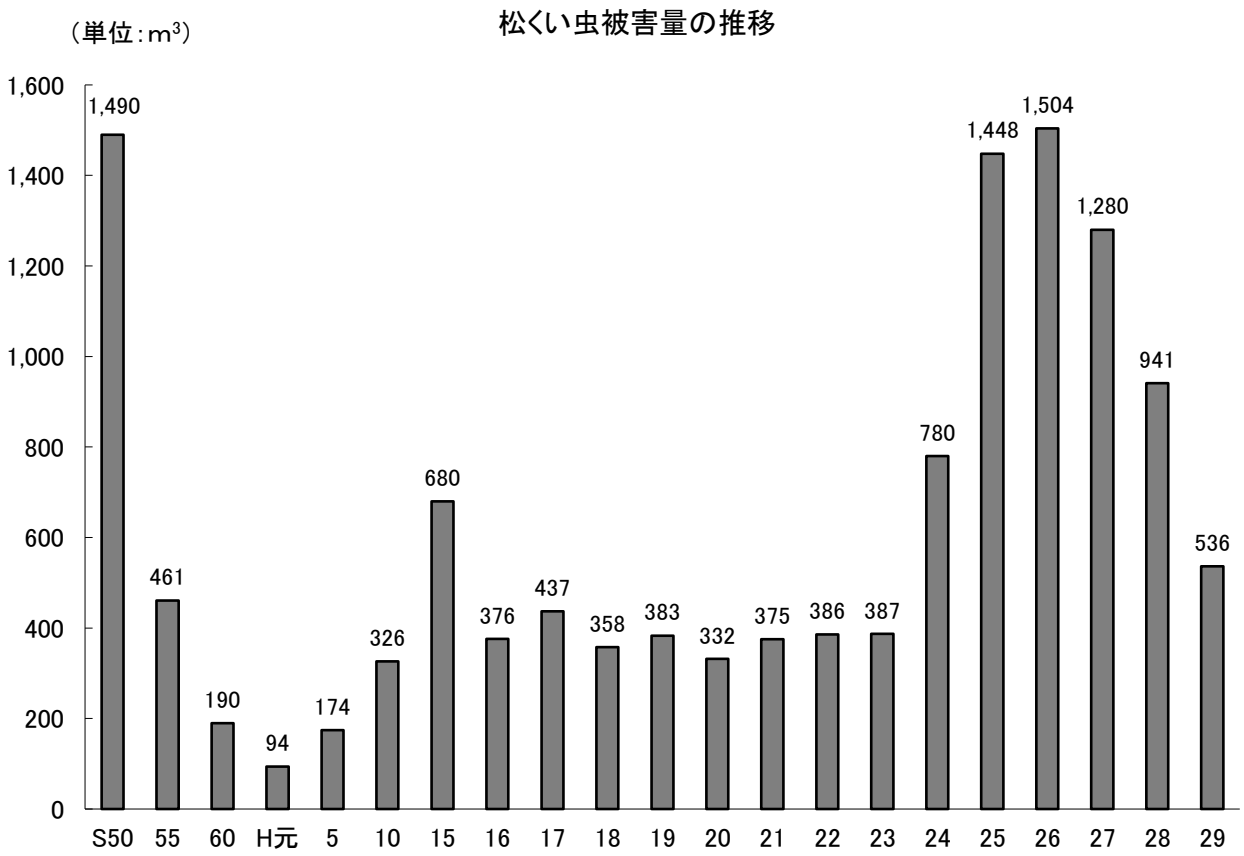

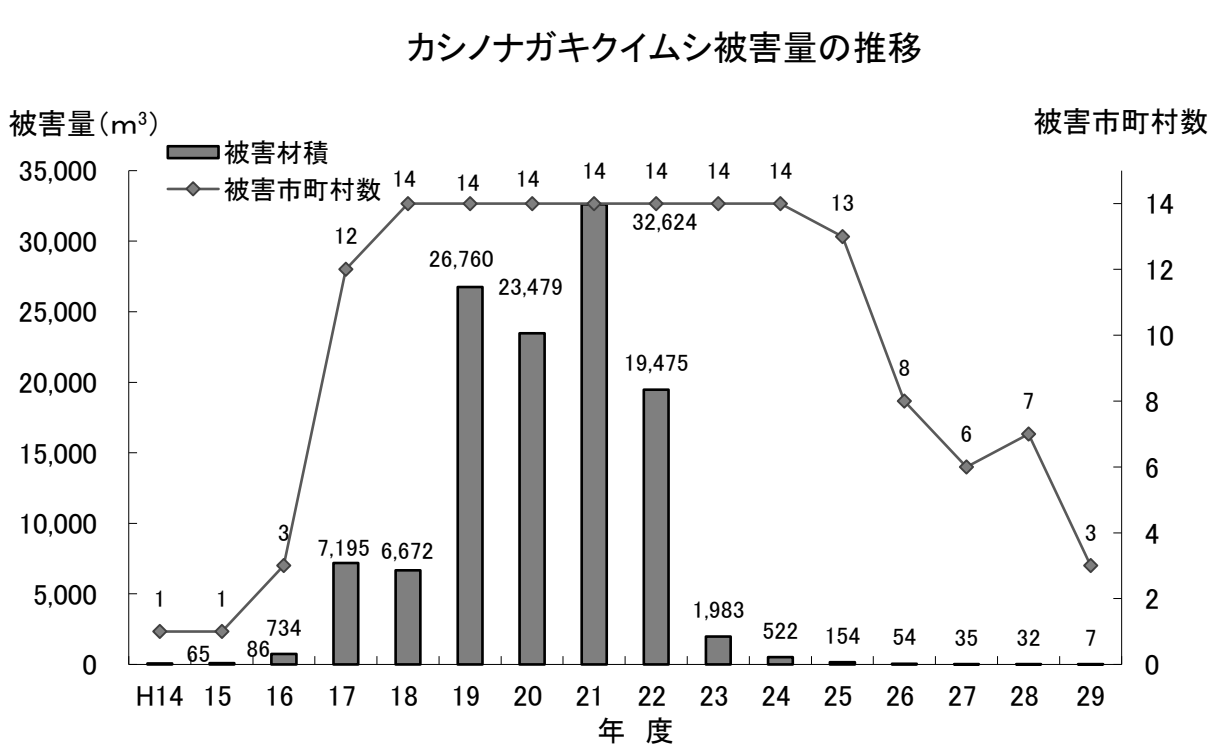

注 平成16年度以降の被害市町村数は、合併後の市町村数としている。

6 治　山

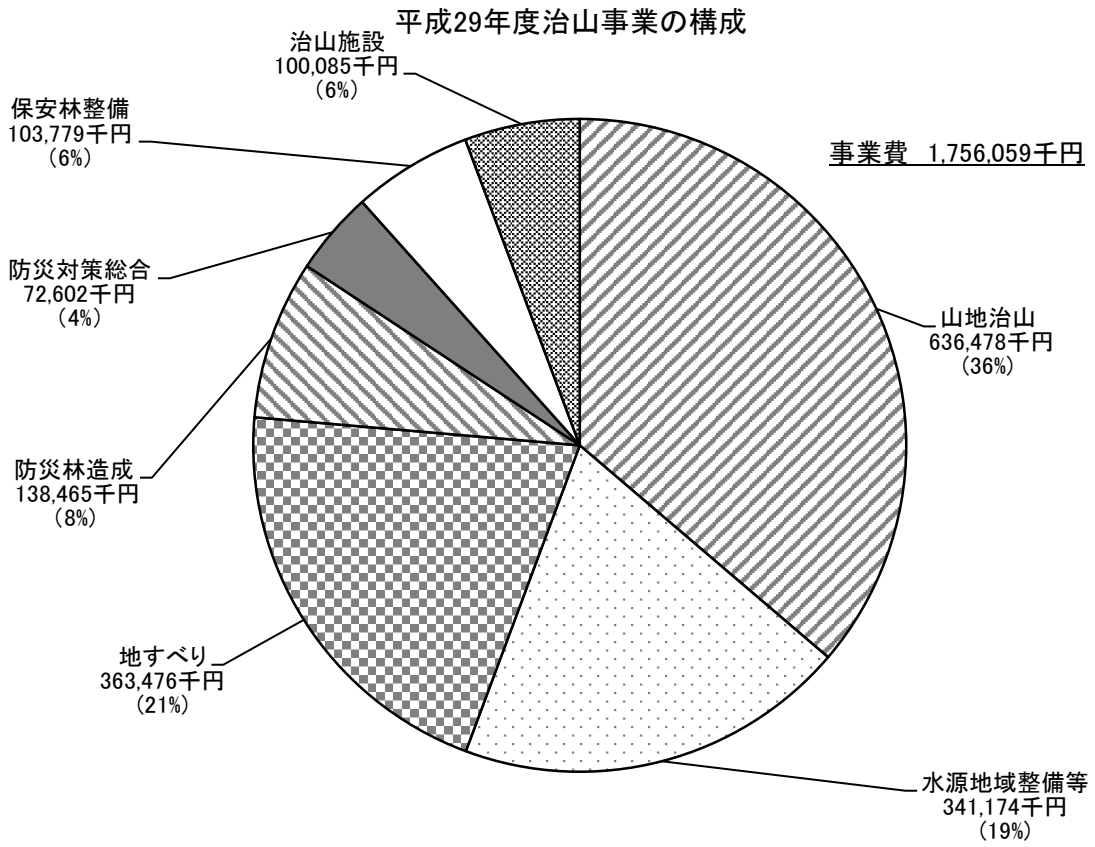
平成29年度治山事業の構成
治山施設
100,085千円
（6%）
保安林整備
103,779千円
（6%）
防災対策総合
72,602千円
（4%）
防災林造成
138,465千円
（8%）
地すべり
363,476千円
（21%）
事業費　1,756,059千円
山地治山
636,478千円
（36%）
水源地域整備等
341,174千円
（19%）

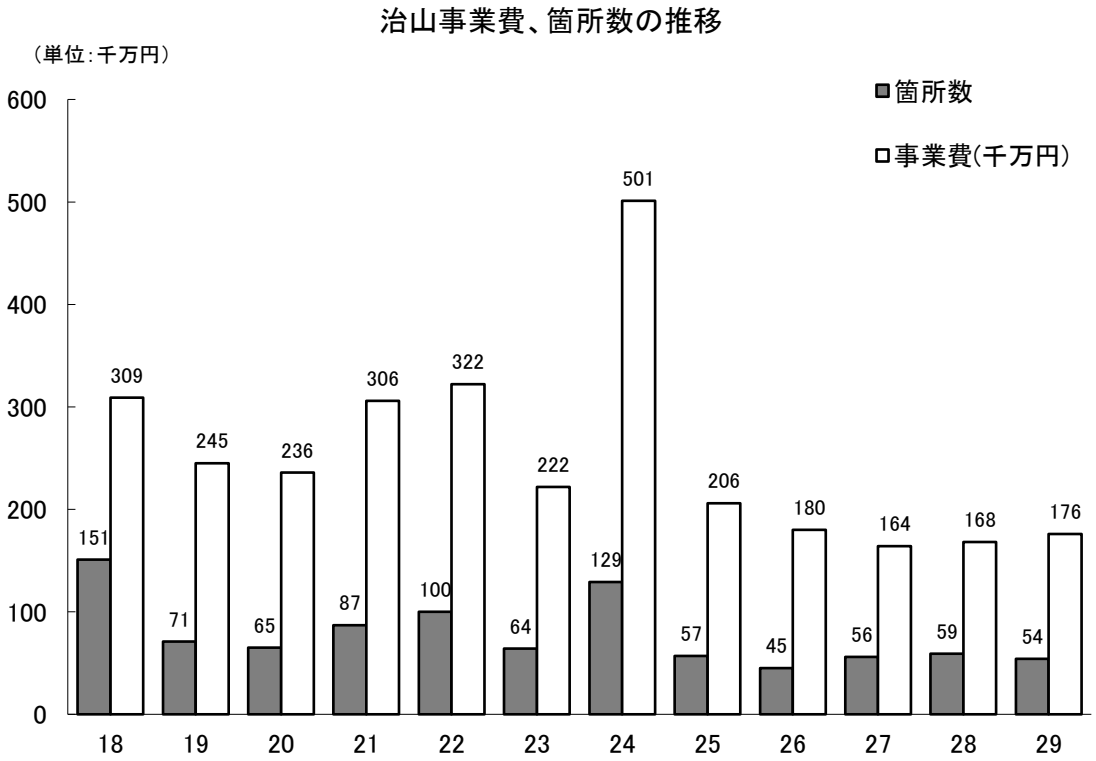
治山事業費、箇所数の推移
（単位：千万円）
箇所数
事業費(千万円)
600
500
400
300
200
100
0
151
309
71
245
65
236
87
306
100
322
64
222
129
501
57
206
45
180
56
164
59
168
54
176
18
19
20
21
22
23
24
25
26
27
28
29

7 保 安 林

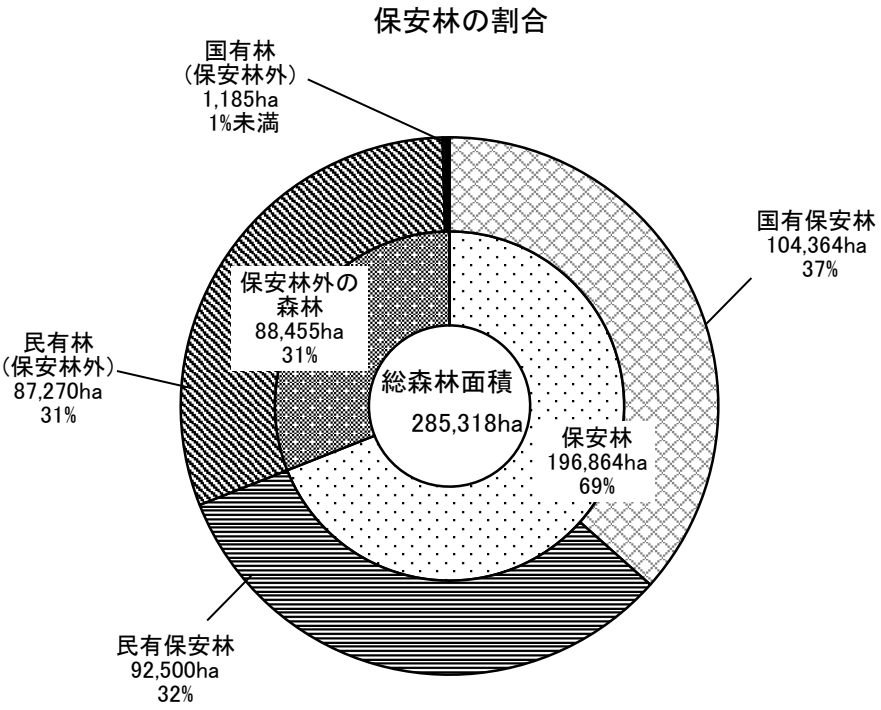
保安林の割合
国有林
（保安林外）
1,185ha
1%未満
国有保安林
104,364ha
37%
保安林外の
森林
88,455ha
31%
民有林
（保安林外）
87,270ha
31%
総森林面積
285,318ha
保安林
196,864ha
69%
民有保安林
92,500ha
32%

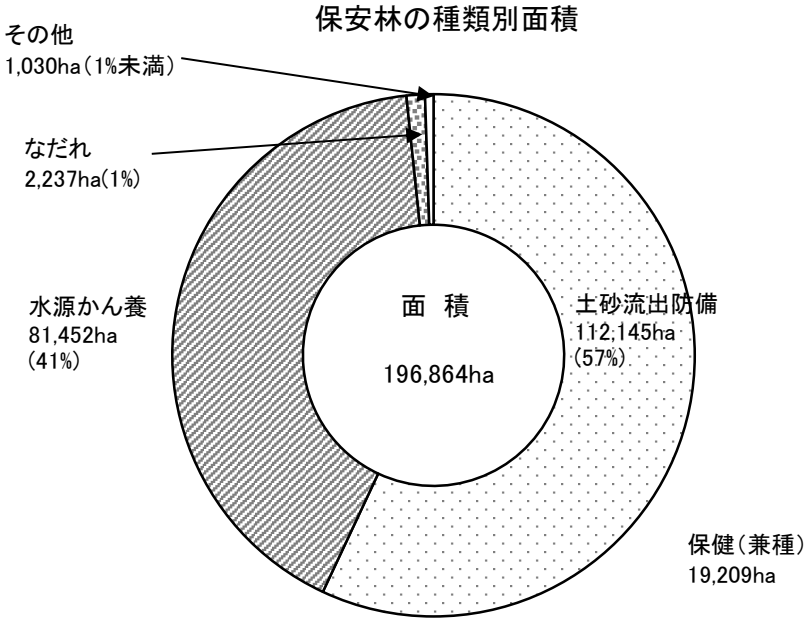
保安林の種類別面積
その他
1,030ha（1%未満）
なだれ
2,237ha(1%)
水源かん養
81,452ha
(41%)
面 積
196,864ha
土砂流出防備
112,145ha
(57%)
保健（兼種）
19,209ha

8 林地開発許可

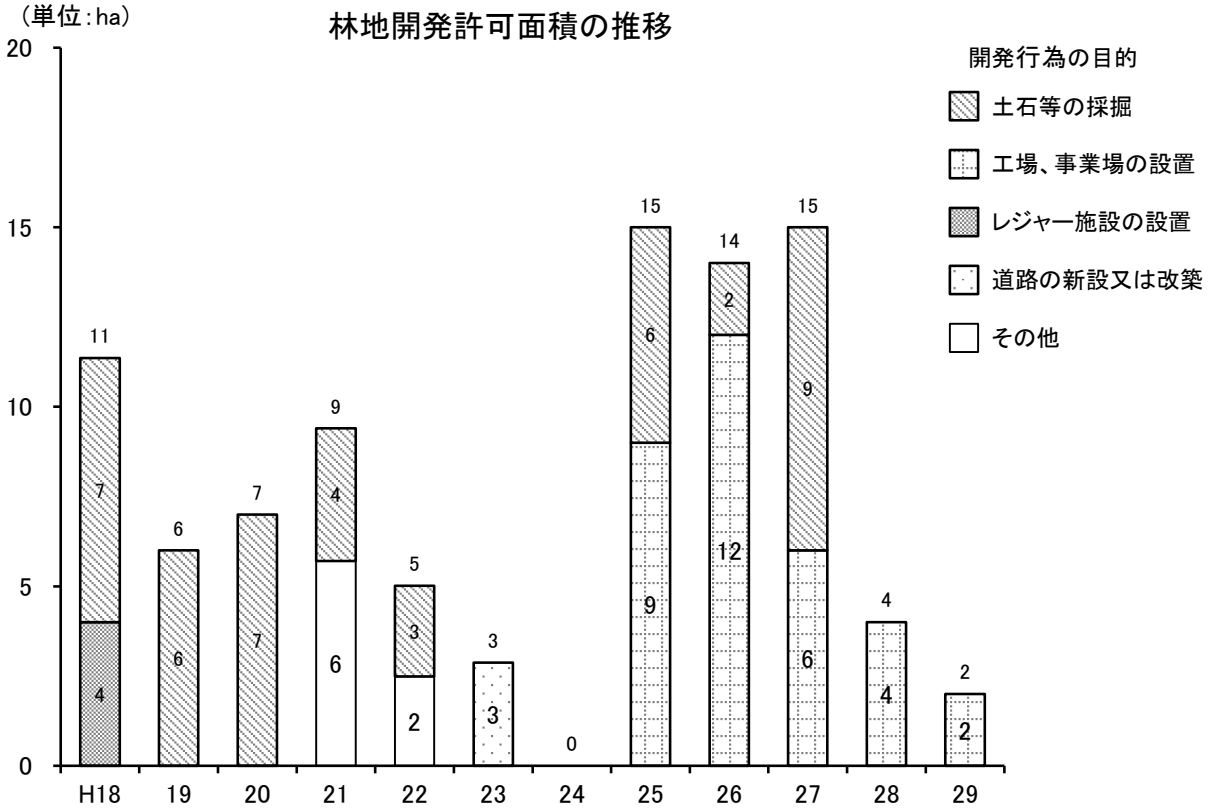

注：計の不一致は四捨五入による。

9 市町村別森林率

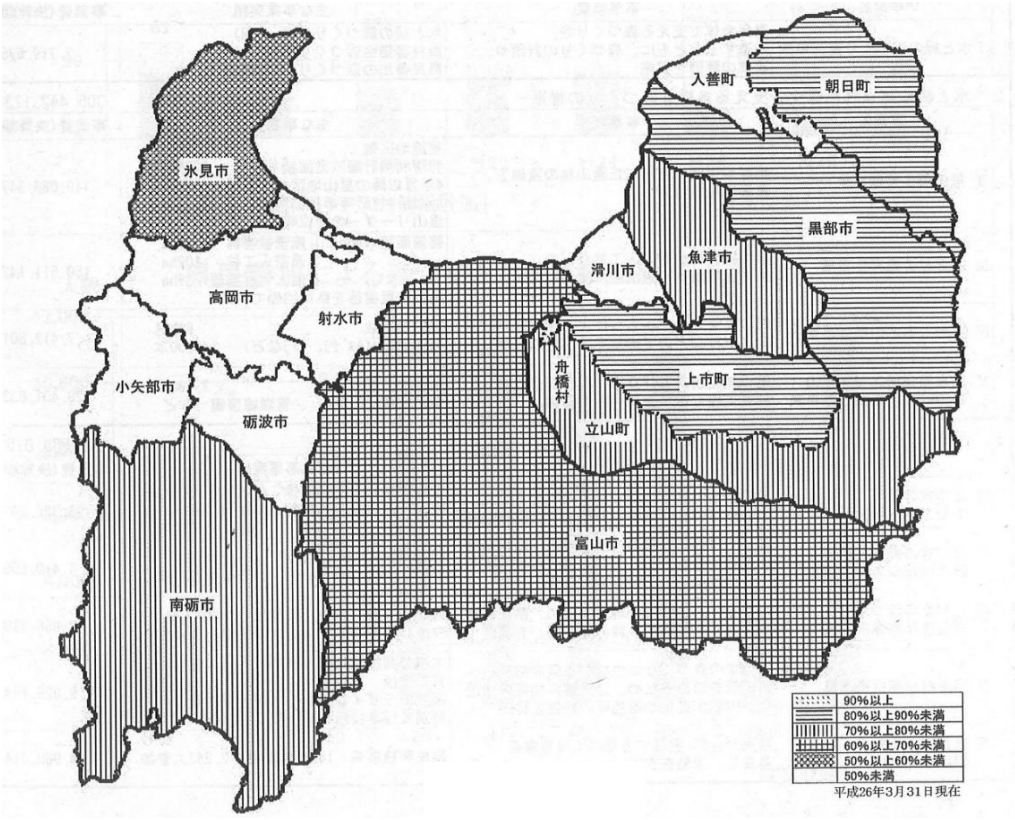

10 水と緑の森づくり事業 平成29年度の実績

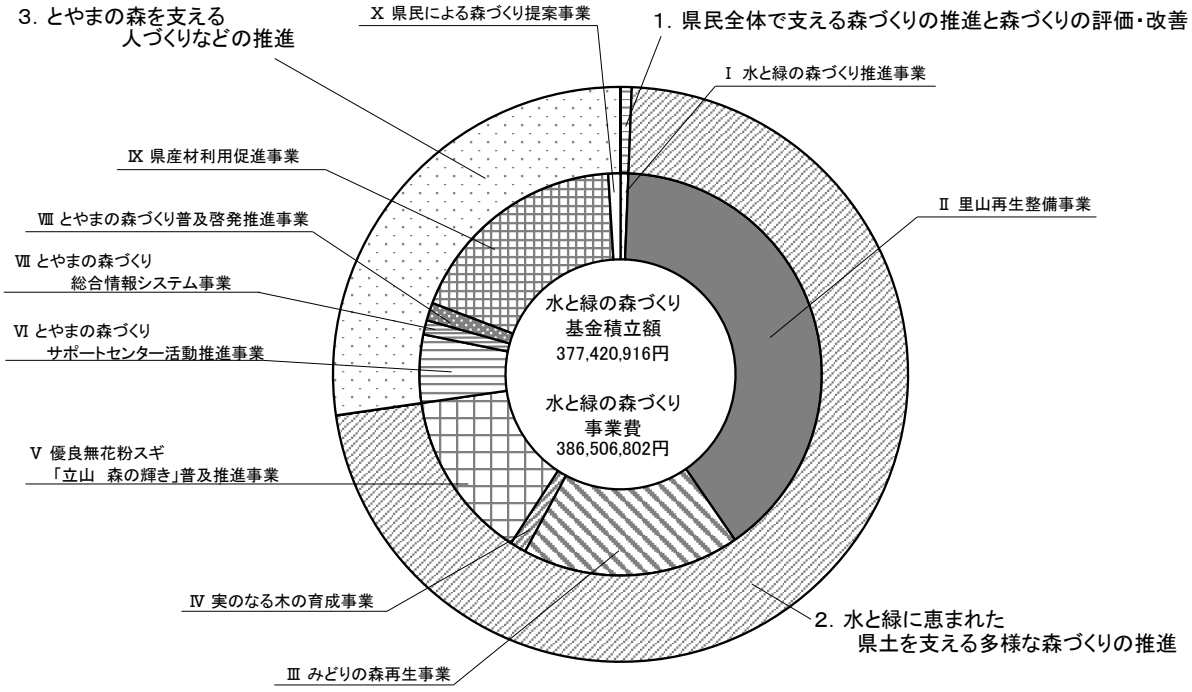

富山県水と緑の森づくり基金積立額　377,420,916 円

水と緑の森づくり税収相当額		377,106,000 円
寄　付　金	・(公財)コカ・コーラ教育・環境財団　・富山県母親クラブ連合会	293,801 円
運　用　益		21,115 円

水と緑の森づくり事業費　386,506,802 円

1．県民全体で支える森づくりの推進と森づくりの評価・改善　2,419,164 円

事業名	事業概要	主な事業実績	事業費(決算額)
I 水と緑の森づくり推進事業	県民全体で支える森づくりを推進するとともに、森づくりの計画や、事業の評価を実施	水と緑の森づくり会議（1回） 森林審議会森づくり部会（1回）	2,419,164 円

2．水と緑に恵まれた県土を支える多様な森づくりの推進　278,650,527 円

事業名	事業概要	主な事業実績	事業費(決算額)
II 里山再生整備事業	地域や生活に密着した里山林の整備を県民協働で推進	実施地区数　63地区（643ha） 管理利用計画策定面積　127ha 4年目以降の里山地区への支援　80地区 マツクイムシ等の枯損木除去　1,073m3 海岸林保全整備地区数　11地区（89ha）	153,636,898 円
III みどりの森再生事業	風雪被害林や過密人工林などを、スギと広葉樹の混交林に誘導	整備面積 53ha { 過密人工林 42ha 侵入竹林整理 11ha 県産広葉樹苗を県民協働で育成	67,625,518 円
IV 実のなる木の育成事業	カシノナガキクイムシによる被害跡地に植栽したミズナラなどの実のなる木を育成	下刈実施地区数　34地区（21ha）	4,981,944 円
V 優良無花粉スギ「立山 森の輝き」普及推進事業	優良無花粉スギ「立山 森の輝き」の植栽支援と苗木生産体制の整備	植栽箇所数　34箇所（20ha、40,940本） 生産施設整備　など	52,406,167 円

3．とやまの森を支える人づくりなどの推進　105,437,111 円

事業名	事業概要	主な事業実績	事業費(決算額)
VI とやまの森づくりサポートセンター活動推進事業	県民参加による森づくりを推進するため、森林ボランティア等を専門的･総合的に支援	登録団体数　126団体　5,280人　54企業 森づくり参加延べ人数　年間12,521人 （H30.3.31現在）	21,130,869 円
VII とやまの森づくり総合情報システム事業	森づくりへの県民の理解を深め、県民参加を推進するため、とやまの森の現状や森づくり活動に関する情報等を提供	森林GISシステムの運用 とやまの森づくりﾎｰﾑﾍﾟｰｼﾞでの情報提供	4,443,342 円
VIII とやまの森づくり普及啓発推進事業	森づくりへの県民の理解を深め、県民参加を推進するため、「森の寺子屋」を開催	森の寺子屋　110回開催（6,723人参加） フォレストリーダーの養成　41人 フォレストリーダーのスキルアップ研修	5,569,850 円
IX 県産材利用促進事業	とやまの森づくりにつながる県産材利用への理解を深めるため、公共建築物等の木造化、内装木質化や遊具等の設置を推進	木造公共施設等の整備や、内装木質化等に対し支援 園児のデザインによる木製遊具の設置 全国植樹祭お野立所建築 など	70,515,837 円
X 県民による森づくり提案事業	県民が企画･実践する森づくり事業を募集し、活動を支援	県民実践事業　14件実施、延べ2,143人参加	3,777,213 円

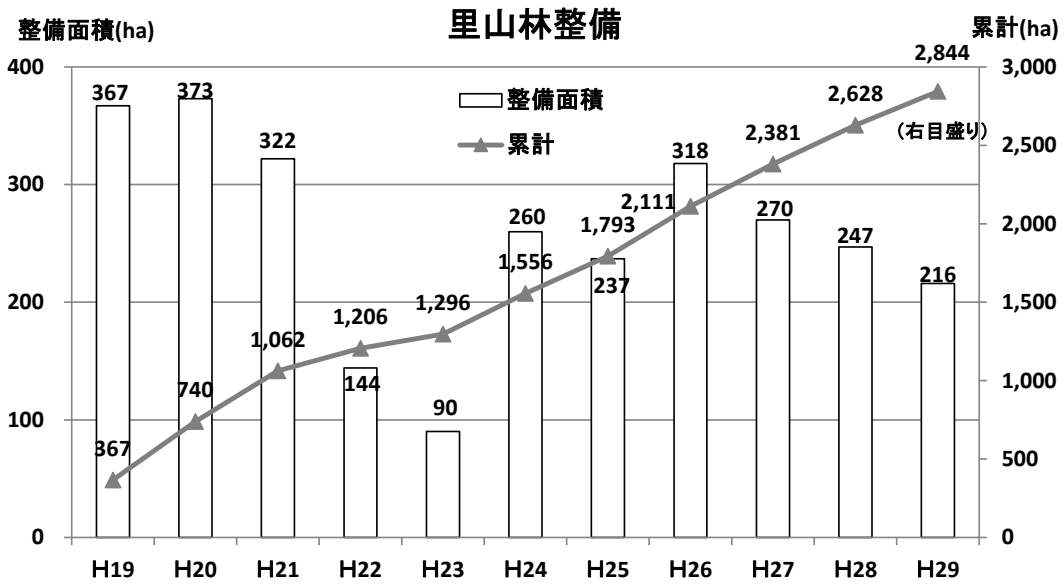
里山林整備
整備面積(ha)
累計(ha)
整備面積
累計
（右目盛り）
400
300
200
100
0
3,000
2,500
2,000
1,500
1,000
500
0
367
373
322
144
90
260
237
270
247
216
367
740
1,062
1,206
1,296
1,556
1,793
2,111
2,381
2,628
2,844
H19
H20
H21
H22
H23
H24
H25
H26
H27
H28
H29

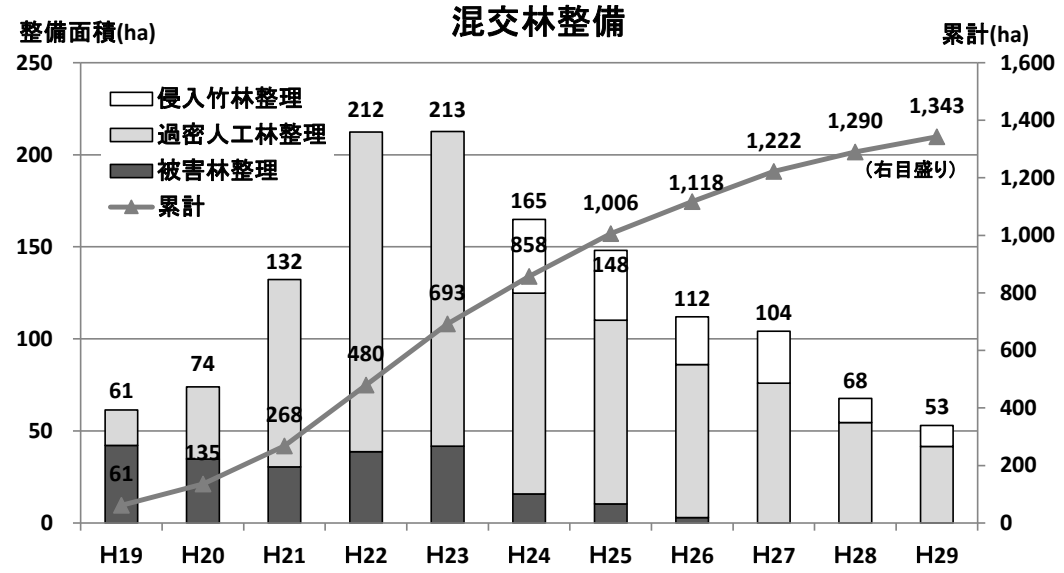
混交林整備
整備面積(ha)
累計(ha)
侵入竹林整理
過密人工林整理
被害林整理
累計
（右目盛り）
250
200
150
100
50
0
1,600
1,400
1,200
1,000
800
600
400
200
0
61
74
132
212
213
165
148
112
104
68
53
61
135
268
480
693
858
1,006
1,118
1,222
1,290
1,343
H19
H20
H21
H22
H23
H24
H25
H26
H27
H28
H29

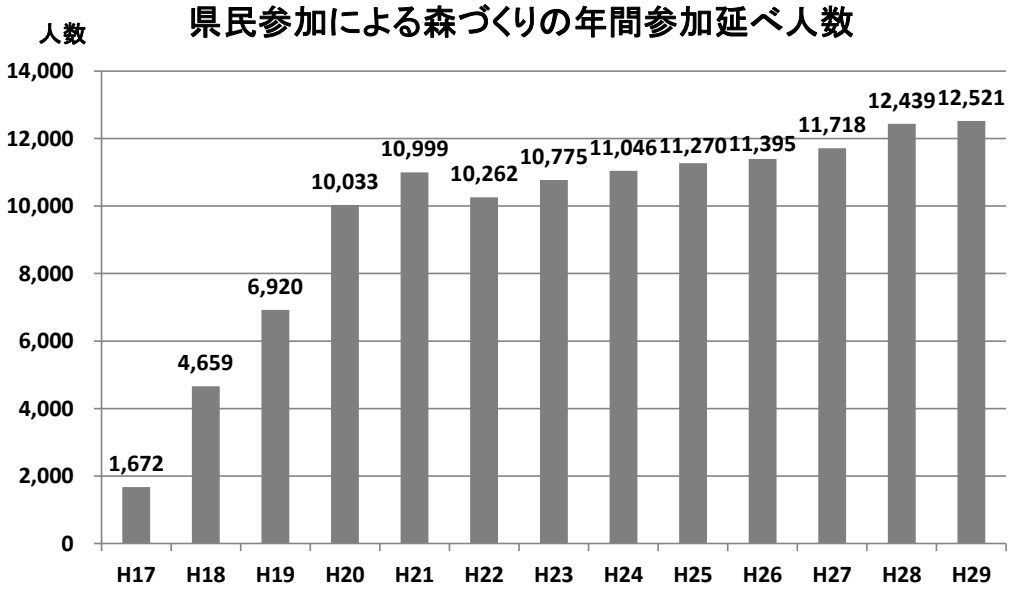
県民参加による森づくりの年間参加延べ人数
人数
14,000
12,000
10,000
8,000
6,000
4,000
2,000
0
1,672
4,659
6,920
10,033
10,999
10,262
10,775
11,046
11,270
11,395
11,718
12,439
12,521
H17
H18
H19
H20
H21
H22
H23
H24
H25
H26
H27
H28
H29

統　　計　　表

1 人口・土地

(1)人口・就業者数

センター別	市町村別	人口			世帯数
		総　数	男	女	
平成24年度		1,076,158	519,048	557,110	386,023
平成25年度		1,068,874	515,665	553,209	395,326
平成26年度		1,064,881	514,481	550,400	391,941
平成27年度		1,066,328	515,147	551,181	391,171
平成28年度		1,061,393	513,404	547,989	395,612
平成29年度		1,055,893	511,433	544,460	400,065
新川	魚津市	42,100	20,535	21,565	16,023
	滑川市	32,584	15,830	16,754	12,134
	黒部市	40,749	19,894	20,855	15,118
	入善町	24,838	11,935	12,903	8,808
	朝日町	11,684	5,449	6,235	4,567
	計	151,955	73,643	78,312	56,650
富山	富山市	417,575	203,485	214,090	167,614
	舟橋村	3,001	1,452	1,549	943
	上市町	20,439	9,771	10,668	7,598
	立山町	25,961	12,528	13,433	9,430
	計	466,976	227,236	239,740	185,585
高岡	高岡市	170,523	82,311	88,212	65,150
	氷見市	46,556	22,060	24,496	16,489
	小矢部市	29,783	14,357	15,426	9,619
	射水市	91,528	44,472	47,056	32,947
	計	338,390	163,200	175,190	124,205
砺波	砺波市	48,579	23,609	24,970	16,634
	南砺市	49,993	23,745	26,248	16,991
	計	98,572	47,354	51,218	33,625

資料 世帯数、人口　県統計調査課調「富山県人口移動調査」(平成29年10月1日推計)

就業者数　総務省統計局「国勢調査」(平成27年10月1日)

（単位:戸、人）

就業者数							
総数	第1次産業				第2次産業	第3次産業	その他
	総数	農業	林業	漁業			
546,363	18,916	17,095	737	1,084	182,225	334,233	10,989
546,363	18,916	17,095	737	1,084	182,225	334,233	10,989
546,363	18,916	17,095	737	1,084	182,225	334,233	10,989
538,839	17,599	16,095	562	942	178,261	334,575	8,404
538,839	17,599	16,095	562	942	178,261	334,575	8,404
538,839	17,599	16,095	562	942	178,261	334,575	8,404
21,940	900	736	37	127	8,521	12,286	233
17,065	619	556	6	57	6,779	9,600	67
20,811	828	755	19	54	9,056	10,876	51
13,099	883	821	19	43	5,387	6,786	43
6,011	317	273	10	34	2,123	3,536	35
78,926	3,547	3,141	91	315	31,866	43,084	429
209,403	4,750	4,436	166	148	62,733	137,048	4,872
1,586	67	63		4	490	1,028	1
10,496	460	446	12	2	3,862	6,108	66
13,700	814	804	6	4	4,432	8,328	126
235,185	6,091	5,749	184	158	71,517	152,512	5,065
85,832	1,868	1,735	40	93	28,097	54,505	1,362
23,738	1,030	787	45	198	8,060	14,094	554
15,812	787	754	32	1	5,517	9,433	75
46,605	1,099	923	12	164	14,449	30,472	585
171,987	4,784	4,199	129	456	56,123	108,504	2,576
25,712	1,294	1,247	45	2	8,741	15,445	232
27,029	1,883	1,759	113	11	10,014	15,030	102
52,741	3,177	3,006	158	13	18,755	30,475	334

(2)土 地

センター別	市町村別	総土地面積	森林面積			
			総数	国有林	公有林	私有林
平成24年度		424,761	285,247	105,584	29,731	149,251
平成25年度		424,761	285,316	105,652	29,596	149,979
平成26年度		424,762	285,381	105,676	29,648	150,057
平成27年度		424,761	285,380	105,676	29,693	150,011
平成28年度		424,761	285,399	105,676	29,715	150,008
平成29年度		424,761	285,318	105,549	29,721	150,048
新川	魚津市	20,061	14,647	4,423	517	9,707
	滑川市	5,463	702	3	11	688
	黒部市	42,631	36,050	27,081	4283	4,685
	入善町	7,125	939	31	22	886
	朝日町	22,630	19,912	12,555	743	6,615
	計	97,910	72,250	44,093	5,577	22,580
富山	富山市	124,177	86,315	28,199	13769	44,347
	舟橋村	347	0	0	0	0
	上市町	23,671	19,511	7,529	1284	10,698
	立山町	30,729	23,872	16,410	314	7,148
	計	178,924	129,698	52,139	15,367	62,192
高岡	高岡市	20,957	6,696	25	189	6,482
	氷見市	23,056	13,486	66	292	13,128
	小矢部市	13,407	5,916	27	110	5,779
	射水市	10,943	1,188	10	57	1,121
	計	68,363	27,287	129	648	26,510
砺波	砺波市	12,703	3,461	10	152	3,299
	南砺市	66,864	52,622	9,178	7977	35,467
	計	79,567	56,083	9,187	8,129	38,767

資料　1 総土地面積 富山県勢要覧 平成29年度版
2 耕地面積 北陸農政局「農林水産統計年報 北陸版」平成28～29年
3 森林面積 県森林政策課調
注:計と内訳の和が一致しないのは、四捨五入による。

（単位:ha）

耕地面積			その他
計	田	畑	
59,300	56,900	2,410	80,895
59,300	56,900	2,410	80,234
59,100	56,600	2,450	80,281
58,800	56,300	2,500	80,581
58,700	56,100	2,540	80,662
58,500	55,900	2,560	80,943
1,950	1,800	148	3,464
2,200	2,160	42	2,561
2,760	2,630	134	3,821
3,840	3,820	21	2,346
1,440	1,400	36	1,278
12,190	11,810	381	13,470
13,200	12,300	873	24,662
179	177	2	168
1,640	1,580	58	2,520
3,430	3,380	54	3,427
18,449	17,437	987	30,777
5,290	5,190	102	8,971
3,180	2,820	357	6,390
3,620	3,520	101	3,871
3,680	3,490	188	6,075
15,770	15,020	748	25,306
4,810	4,730	83	4,432
7,300	6,940	365	6,942
12,110	11,670	448	11,374

2 森林の概況

(1)市町村別所有形態別森林面積

センター別	市町村別	総数	森林面積	森林率	民有林				
					公有林				森林総研有林
					県有林	市町村林	財産区有林	小計	
平成25年度		424,761	285,316	67	14,057	11,766	3,808	29,630	13,485
平成26年度		424,762	285,381	67	14,045	11,761	3,842	29,648	13,542
平成27年度		424,761	285,380	67	14,090	11,761	3,842	29,693	13,550
平成28年度		424,761	285,399	67	14,105	11,763	3,847	29,715	13,548
平成29年度		424,761	285,318	67	12,733	13,141	3,847	29,721	13,605
新川	魚津市	20,061	14,647	73	432	85		517	147
	滑川市	5,463	702	13	1	10		11	4
	黒部市	42,631	36,050	85	37	949	3,297	4,283	755
	(黒部市)		3,847		35	431	59	524	166
	(宇奈月町)		32,203		3	518	3,238	3,759	590
	入善町	7,125	939	13		22		22	130
	朝日町	22,630	19,912	88	535	43	166	743	477
	計	97,910	72,250	74	1,005	1,109	3,463	5,577	1,513
富山	富山市	124,177	86,315	70	9,687	4,083		13,769	3,828
	(富山市)		699		83	133		216	
	(大沢野町)		4,204		74	25		99	403
	(大山町)		53,699		8,568	896		9,464	1,090
	(八尾町)		19,117		712	2,680		3,392	2,017
	(婦中町)		1,884		51	1		51	
	(山田村)		2,979		154	248		402	246
	(細入村)		3,734		45	101		146	72
	舟橋村	347							
	上市町	23,671	19,511	82	728	171	384	1,284	285
	立山町	30,729	23,872	78	209	105		314	597
	計	178,924	129,698	72	10,624	4,359	384	15,367	4,710
高岡	高岡市	20,957	6,696	32	92	97		189	233
	(高岡市)		3,315		73	59		132	65
	(福岡町)		3,381		18	38		57	169
	氷見市	23,056	13,486	58	232	61		292	106
	小矢部市	13,407	5,916	44	38	72		110	295
	射水市	10,943	1,188	11	53	4		57	
	(新湊市)								
	(小杉町)		1,098		53	4		56	
	(大門町)		90		1			1	
	(下村)								
	(大島町)								
	計	68,363	27,287	40	415	234		648	635
砺波	砺波市	12,703	3,461	27	114	38		152	
	(砺波市)		1,792		111	23		133	
	(庄川町)		1,669		4	15		19	
	南砺市	66,864	52,622	79	575	7,403		7,977	6,747
	(城端町)		4,235		198	192		390	721
	(平村)		8,821		7	1,060		1,067	1,482
	(上平村)		9,023		0	1,495		1,496	668
	(利賀村)		17,036		126	4,040		4,166	2,495
	(井波町)		939		0	47		47	379
	(井口村)		726		3	36		38	339
	(福野町)		359		0	22		22	
	(福光町)		11,484		241	510		751	662
	計	79,567	56,083	70	689	7,440		8,129	6,747

資料　県森林政策課調
　　林野庁所管国有林は中部森林管理局計画課調

(単位:ha)

			国有林					地域森林計画対象外
公社有林	私有林	計	林野庁所管			その他省庁所管	計	
			国有林	官行造林	小計			
9,289	127,233	179,638	103,672	1,049	104,721	957	105,678	1
9,291	127,224	179,705	103,672	1,049	104,721	955	105,676	1
9,293	127,169	179,704	103,672	1,049	104,721	955	105,676	1
9,294	127,166	179,723	103,649	1,049	104,699	977	105,676	1
9,286	127,158	179,770	103,545	1,049	104,594	955	105,549	1
809	8,751	10,224	4,353		4,353	70	4,423	
13	670	699				3	3	
180	3,750	8,968	26,790		26,790	291	27,081	
98	2,372	3,161	662		662	24	686	
82	1,378	5,808	26,128		26,128	267	26,395	
8	749	908		22	22	9	31	
621	5,516	7,358	12,525		12,525	30	12,555	
1,631	19,436	28,157	43,668	22	43,690	403	44,093	
3,381	37,138	58,116	27,947	73	28,020	179	28,199	1
19	450	684				14	14	0
676	2,878	4,056	145		145	4	149	
672	19,197	30,422	23,102	73	23,175	101	23,276	
1,466	8,520	15,395	3,684		3,684	38	3,723	
97	1,735	1,883				1	1	0
225	2,099	2,972				7	7	
226	2,259	2,704	1,016		1,016	14	1,030	0
546	9,866	11,981	7,312	104	7,416	114	7,529	
92	6,459	7,462	16,145	250	16,395	15	16,410	
4,019	53,463	77,559	51,403	427	51,830	308	52,139	1
590	5,659	6,671				25	25	
123	2,981	3,301				14	14	
467	2,678	3,370				11	11	
831	12,191	13,420				66	66	
702	4,782	5,889				27	27	
171	950	1,178				10	10	
171	861	1,088				10	10	
	89	90						
2,294	23,581	27,158				129	129	
435	2,865	3,451				10	10	
290	1,366	1,789				3	3	
145	1,499	1,662				6	6	
907	27,813	43,444	8,473	600	9,073	105	9,178	
200	2,836	4,147		81	81	7	88	
200	5,925	8,675		136	136	10	146	
15	3,520	5,699	3,269	29	3,298	26	3,324	
166	7,960	14,787	1,893	309	2,202	46	2,249	
5	501	932				7	7	
15	288	681		45	45	0	45	
39	297	358				1	1	
266	6,485	8,165	3,312		3,312	8	3,319	
1,342	30,678	46,896	8,473	600	9,073	114	9,187	

注:計の不一致は四捨五入による。

(2) 市町村別林種別面積, 蓄積(民有林)

① 面 積

センター別	市町村名	人工林			天然林		
		針葉樹	広葉樹	計	針葉樹	広葉樹	計
新川	魚津市	2,824	4	2,828	66	7,013	7,079
	滑川市	218	2	219	15	413	428
	黒部市	2,151	16	2,167	142	5,938	6,080
	(黒部市)	1,207	5	1,212	84	1,695	1,779
	(宇奈月町)	944	11	955	58	4,243	4,302
	入善町	363	1	365	5	467	472
	朝日町	2,087	9	2,096	46	4,734	4,780
	センター小計	7,643	33	7,676	274	18,566	18,839
富山	富山市計	13,966	48	14,015	1,701	34,769	36,470
	(富山市)	63		63	78	515	592
	(大沢野町)	1,880	0	1,880	22	1,993	2,015
	(大山町)	4,165	36	4,201	1,425	19,433	20,857
	(八尾町)	5,312	6	5,319	108	8,421	8,529
	(婦中町)	606	0	607	38	1,186	1,224
	(山田村)	1,176	4	1,180	20	1,441	1,461
	(細入村)	764	2	766	11	1,780	1,791
	舟橋村						
	上市町	2,287	8	2,295	152	8,785	8,937
	立山町	2,363	9	2,371	91	4,074	4,165
	センター小計	18,616	65	18,682	1,944	47,628	49,572
高岡	高岡市計	2,405	50	2,455	78	3,930	4,007
	(高岡市)	1,030	4	1,034	64	2,059	2,122
	(福岡町)	1,374	46	1,420	14	1,871	1,885
	氷見市	4,602	211	4,813	209	7,387	7,596
	小矢部市	2,883	74	2,957	78	2,684	2,762
	射水市計	443	3	446	145	562	708
	(新湊市)						
	(小杉町)	410	2	412	124	533	657
	(大門町)	33	1	34	21	29	50
	(下村)						
	(大島町)						
	センター小計	10,332	338	10,670	511	14,563	15,073
砺波	砺波市計	1,648	6	1,654	65	1,492	1,556
	(砺波市)	914	2	916	51	737	788
	(庄川町)	734	3	738	14	755	768
	南砺市計	12,419	116	12,534	187	26,900	27,087
	(城端町)	1,889	3	1,892	45	1,896	1,941
	(平村)	2,292	4	2,296	2	5,088	5,090
	(上平村)	1,020	3	1,023	22	4,140	4,162
	(利賀村)	3,297	63	3,360	26	10,253	10,280
	(井波町)	670	3	673	8	188	196
	(井口村)	358		358	6	245	252
	(福野町)	160	0	160	36	141	177
	(福光町)	2,732	40	2,772	41	4,948	4,989
	センター小計	14,067	121	14,188	252	28,392	28,644
合 計		50,658	558	51,216	2,980	109,148	112,128

資料 県森林政策課調

（単位：ha）

その他	合　計			
	針葉樹	広葉樹	その他	計
316	2,890	7,018	316	10,224
52	232	415	52	699
720	2,294	5,954	720	8,968
170	1,291	1,700	170	3,161
551	1,003	4,254	551	5,808
71	368	469	71	908
482	2,133	4,743	482	7,358
1,642	7,917	18,599	1,642	28,157
7,631	15,667	34,817	7,631	58,116
29	141	515	29	684
161	1,901	1,994	161	4,056
5,364	5,590	19,468	5,364	30,422
1,548	5,420	8,427	1,548	15,395
52	645	1,186	52	1,883
331	1,196	1,445	331	2,972
147	774	1,782	147	2,704
749	2,440	8,792	749	11,981
925	2,454	4,083	925	7,462
9,306	20,561	47,693	9,306	77,559
209	2,482	3,980	209	6,671
144	1,094	2,063	144	3,301
65	1,388	1,917	65	3,370
1,011	4,810	7,598	1,011	13,420
169	2,961	2,758	169	5,889
25	588	565	25	1,178
19	534	535	19	1,088
6	55	30	6	90
1,415	10,842	14,901	1,415	27,158
241	1,713	1,498	241	3,451
85	965	740	85	1,789
156	748	758	156	1,662
3,823	12,606	27,016	3,823	43,444
314	1,934	1,899	314	4,147
1,289	2,294	5,092	1,289	8,675
514	1,042	4,143	514	5,699
1,147	3,323	10,316	1,147	14,787
64	678	191	64	932
71	364	245	71	681
21	196	142	21	358
404	2,774	4,987	404	8,165
4,064	14,319	28,513	4,064	46,896
16,426	53,638	109,706	16,426	179,770

注：計とその内訳の和が一致しないのは四捨五入による。
その他：竹林、岩石地等

② 蓄 積

センター別	市町村名	人工林			天然林		
		針葉樹	広葉樹	計	針葉樹	広葉樹	計
新川	魚津市	1,401,090	378	1,401,468	13,789	1,226,823	1,240,612
	滑川市	111,959	272	112,231	2,679	66,540	69,219
	黒部市	1,053,744	2,250	1,055,994	22,869	1,018,658	1,041,527
	(黒部市)	579,574	531	580,105	13,685	280,738	294,423
	(宇奈月町)	474,170	1,719	475,889	9,184	737,920	747,104
	入善町	172,628	86	172,714	2,189	80,678	82,867
	朝日町	1,049,453	771	1,050,224	7,663	803,887	811,550
	センター小計	3,788,874	3,757	3,792,631	49,189	3,196,586	3,245,775
富山	富山市	5,760,005	6,836	5,766,841	468,099	5,531,965	6,000,064
	(富山市)	30,391		30,391	13,562	83,570	97,132
	(大沢野町)	789,818	83	789,901	3,259	329,033	332,292
	(大山町)	1,691,899	5,871	1,697,770	422,751	2,980,541	3,403,292
	(八尾町)	2,147,963	346	2,148,309	18,211	1,394,295	1,412,506
	(婦中町)	260,582	7	260,589	5,215	188,356	193,571
	(山田村)	502,574	308	502,882	3,047	247,130	250,177
	(細入村)	336,778	221	336,999	2,054	309,040	311,094
	舟橋村						
	上市町	1,047,865	980	1,048,845	33,740	1,455,352	1,489,092
	立山町	1,139,735	1,178	1,140,913	18,452	680,678	699,130
	センター小計	7,947,605	8,994	7,956,599	520,291	7,667,995	8,188,286
高岡	高岡市	1,175,061	1,959	1,177,020	13,418	629,371	642,789
	(高岡市)	525,612	404	526,016	11,307	332,007	343,314
	(福岡町)	649,449	1,555	651,004	2,111	297,364	299,475
	氷見市	2,446,261	33,625	2,479,886	33,483	1,217,408	1,250,891
	小矢部市	1,394,505	7,125	1,401,630	10,960	435,086	446,046
	射水市	277,336	191	277,527	32,159	69,845	102,004
	(新湊市)						
	(小杉町)	254,712	179	254,891	26,123	66,386	92,509
	(大門町)	22,624	12	22,636	6,036	3,459	9,495
	(下村)						
	(大島町)						
	センター小計	5,293,163	42,900	5,336,063	90,020	2,351,708	2,441,728
砺波	砺波市	759,326	524	759,850	9,605	199,725	209,330
	(砺波市)	409,835	282	410,117	7,330	95,339	102,669
	(庄川町)	349,491	242	349,733	2,275	104,386	106,661
	南砺市	4,722,365	10,064	4,732,429	41,317	3,745,688	3,787,005
	(城端町)	769,196	102	769,298	13,458	248,787	262,245
	(平村)	709,540	391	709,931	437	697,836	698,273
	(上平村)	346,803	223	347,026	4,170	590,231	594,401
	(利賀村)	1,088,091	5,344	1,093,435	8,046	1,288,897	1,296,943
	(井波町)	328,708	199	328,907	1,336	23,427	24,763
	(井口村)	196,968		196,968	1,143	37,049	38,192
	(福野町)	74,851	30	74,881	6,656	18,906	25,562
	(福光町)	1,208,208	3,775	1,211,983	6,071	840,557	846,628
	センター小計	5,481,691	10,588	5,492,279	50,922	3,945,412	3,996,334
合 計		22,511,333	66,239	22,577,572	710,422	17,161,701	17,872,123

資料 県森林政策課調

（単位：m^3）

その他	合　　計		
	針葉樹	広葉樹	計
4,044	1,414,879	1,227,201	2,646,124
2,844	114,638	66,812	184,294
2,562	1,076,613	1,020,908	2,100,083
1,830	593,259	281,269	876,358
732	483,354	739,639	1,223,725
	174,817	80,764	255,581
4,644	1,057,116	804,658	1,866,418
14,094	3,838,063	3,200,343	7,052,500
28,944	6,228,104	5,538,801	11,795,849
7,344	43,953	83,570	134,867
4,020	793,077	329,116	1,126,213
6,366	2,114,650	2,986,412	5,107,428
3,924	2,166,174	1,394,641	3,564,739
3,852	265,797	188,363	458,012
3,042	505,621	247,438	756,101
396	338,832	309,261	648,489
10,284	1,081,605	1,456,332	2,548,221
4,452	1,158,187	681,856	1,844,495
43,680	8,467,896	7,676,989	16,188,565
25,872	1,188,479	631,330	1,845,681
22,938	536,919	332,411	892,268
2,934	651,560	298,919	953,413
203,346	2,479,744	1,251,033	3,934,123
11,088	1,405,465	442,211	1,858,764
2,634	309,495	70,036	382,165
2,634	280,835	66,565	350,034
	28,660	3,471	32,131
242,940	5,383,183	2,394,608	8,020,731
3,696	768,931	200,249	972,876
3,252	417,165	95,621	516,038
444	351,766	104,628	456,838
9,030	4,763,682	3,755,752	8,528,464
756	782,654	248,889	1,032,299
114	709,977	698,227	1,408,318
	350,973	590,454	941,427
336	1,096,137	1,294,241	2,390,714
210	330,044	23,626	353,880
	198,111	37,049	235,160
810	81,507	18,936	101,253
6,804	1,214,279	844,332	2,065,415
12,726	5,532,613	3,956,000	9,501,339
313,440	23,221,755	17,227,940	40,763,135

注：計とその内訳の和が一致しないのは四捨五入による。
　　蓄積の計にはその他を含めない。

(3) 全県森林計画区別、樹種別森林資源表(民有林)

(単位:ha、m^3)

区分				総数			神通川			庄川		
				面積	蓄積	成長量	面積	蓄積	成長量	面積	蓄積	成長量
総計				179,770	40,763,135	394,799	105,716	23,241,065	233,291	74,054	17,522,070	161,508
立木地	人工林	針葉樹	タテヤマスギ	40,698	18,040,429	274,912	24,738	11,511,818	174,659	15,960	6,528,611	100,253
			ボカスギ	6,931	4,041,518	27,222	27	13,117	225	6,903	4,028,401	26,997
			ヒノキ	388	57,392	615	112	17,589	181	276	39,803	434
			カラマツ	1,782	267,902	2,043	939	138,930	1,162	843	128,972	881
			マツ	833	102,243	947	439	54,858	517	394	47,385	430
			その他針	27	1,849	103	3	167	12	23	1,682	91
			小計	50,658	22,511,333	305,842	26,259	11,736,479	176,756	24,399	10,774,854	129,086
		広葉樹	クヌギ	254	40,386	230	1	247		253	40,139	230
			その他広	304	25,853	440	97	12,504	159	207	13,349	281
			小計	558	66,239	670	98	12,751	159	459	53,488	511
		計		51,216	22,577,572	306,512	26,358	11,749,230	176,915	24,858	10,828,342	129,597
	天然林	針葉樹	タテヤマスギ	107	60,700	71	100	57,828	50	7	2,872	21
			ボカスギ	24	14,826	21				24	14,826	21
			マツ	1,410	219,550	187	730	113,008	80	680	106,542	107
			その他針	1,439	415,346	70	1,387	398,644	44	51	16,702	26
			小計	2,980	710,422	349	2,218	569,480	174	762	140,942	175
		広葉樹	ブナ	6,876	1,179,623	5,143	5,084	878,984	3,515	1,792	300,639	1,628
			その他広	102,272	15,982,078	82,795	61,109	9,985,597	52,687	41,163	5,996,481	30,108
			小計	109,148	17,161,701	87,938	66,193	10,864,581	56,202	42,955	6,297,120	31,736
		計		112,128	17,872,123	88,287	68,411	11,434,061	56,376	43,717	6,438,062	31,911
	立木地計			163,344	40,449,695	394,799	94,769	23,183,291	233,291	68,575	17,266,404	161,508
その他	竹林			522	313,440		96	57,774		426	255,666	
	更新困難地											
	その他			15,903			10,851			5,052		
	その他計			16,426	313,440		10,947	57,774		5,478	255,666	

資料 県森林政策課調

注:計とその内訳の和が一致しないのは四捨五入による。

(4)全県森林計画区別、樹種別齢級別森林資源表(民有林)

① 県 計

(単位:ha、m^3)

区分				総数			1齢級			2齢級		
				面積	蓄積	成長量	面積	蓄積	成長量	面積	蓄積	成長量
総計				179,770	40,763,135	394,799	264	977	235	363	5,875	731
立木地	人工林	針葉樹	タテヤマスギ	40,698	18,040,429	274,912	49			43	344	103
			ボカスギ	6,931	4,041,518	27,222	18			17	581	147
			ヒノキ	388	57,392	615	0			2	54	12
			カラマツ	1,782	267,902	2,043						
			マツ	833	102,243	947	6					
			その他針	27	1,849	103	2			12	73	12
			小計	50,658	22,511,333	305,842	76			74	1,052	274
		広葉樹	クヌギ	254	40,386	230	0	3		0	2	
			その他広	304	25,853	440	2	12	1	26	460	35
			小計	558	66,239	670	2	15	1	26	462	35
		計		51,216	22,577,572	306,512	78	15	1	100	1,514	309
	天然林	針葉樹	タテヤマスギ	107	60,700	71	0			0		
			ボカスギ	24	14,826	21				1	21	5
			マツ	1,410	219,550	187	1			0		
			その他針	1,439	415,346	70	0			0	3	
			小計	2,980	710,422	349	1			1	24	5
		広葉樹	ブナ	6,876	1,179,623	5,143						
			その他広	102,272	15,982,078	82,795	186	962	234	262	4,337	417
			小計	109,148	17,161,701	87,938	186	962	234	262	4,337	417
		計		112,128	17,872,123	88,287	187	962	234	263	4,361	422
	立木地計			163,344	40,449,695	394,799	264	977	235	363	5,875	731
その他	竹林			522	313,440							
	更新困難地											
	その他			15,903								
	その他計			16,426	313,440							

資料 県森林政策課調

注：計とその内訳が一致しないのは、四捨五入による。

区分				3齢級			4齢級			5齢級		
				面積	蓄積	成長量	面積	蓄積	成長量	面積	蓄積	成長量
総計				346	15,795	2,418	539	64,479	6,751	898	166,369	11,990
立木地	人工林	針葉樹	タテヤマスギ	127	6,500	1,366	330	38,706	4,395	608	108,603	8,233
			ボカスギ	61	5,374	803	134	22,210	2,069	207	51,664	3,408
			ヒノキ	10	357	30	29	1,714	132	42	3,417	197
			カラマツ				0	27	2	1	71	3
			マツ	4	95	6	2	110	4	2	171	9
			その他針	2	53	11	3	213	27	1	148	10
			小計	205	12,379	2,216	499	62,980	6,629	861	164,074	11,860
		広葉樹	クヌギ	3	72	5	4	178	16	3	159	10
			その他広	68	1,617	102	17	649	48	19	1,205	70
			小計	71	1,689	107	21	827	64	22	1,364	80
		計		276	14,068	2,323	520	63,807	6,693	883	165,438	11,940
	天然林	針葉樹	タテヤマスギ	1	23	7	0	11	1			
			ボカスギ									
			マツ	0	2					0	11	
			その他針	0	7	1				0	31	3
			小計	1	32	8	0	11	1	1	42	3
		広葉樹	ブナ									
			その他広	70	1,695	87	19	661	57	14	889	47
			小計	70	1,695	87	19	661	57	14	889	47
		計		71	1,727	95	19	672	58	15	931	50
	立木地計			346	15,795	2,418	539	64,479	6,751	898	166,369	11,990
その他	竹林											
	更新困難地											
	その他											
	その他計											

（単位：ha、m^3）

6 齢 級			7 齢 級			8 齢 級			9 齢 級		
面積	蓄積	成長量	面積	蓄積	成長量	面積	蓄積	成長量	面積	蓄積	成長量
1,492	395,390	20,251	2,723	828,631	31,078	3,895	1,356,106	39,586	5,468	2,074,417	48,019
1,022	251,835	12,720	2,518	769,374	28,685	3,652	1,306,451	38,151	4,960	1,989,854	46,551
416	137,896	7,313	124	51,323	2,172	64	30,704	1,039	61	33,139	712
28	3,402	135	19	2,480	59	14	1,897	25	2	325	2
						52	4,679	95	60	6,486	93
3	329	9	2	148		3	230	5	11	1,080	14
2	435	25	0	46	1	1	266	9	0	23	1
1,472	393,897	20,202	2,663	823,371	30,917	3,786	1,344,227	39,324	5,095	2,030,907	47,373
			2	172	6	2	190	4	0	16	
10	743	26	16	1,166	30	16	1,821	37	3	391	4
10	743	26	17	1,338	36	17	2,011	41	3	407	4
1,482	394,640	20,228	2,681	824,709	30,953	3,804	1,346,238	39,365	5,098	2,031,314	47,377
0	24	1	0	4		0	13		2	735	16
0	3		0	5		2	133	2	1	165	3
									0	12	
0	27	1	0	9		2	146	2	3	912	19
10	723	22	43	3,913	125	90	9,722	219	368	42,191	623
10	723	22	43	3,913	125	90	9,722	219	368	42,191	623
11	750	23	43	3,922	125	91	9,868	221	370	43,103	642
1,492	395,390	20,251	2,723	828,631	31,078	3,895	1,356,106	39,586	5,468	2,074,417	48,019

区分				10齢級			11齢級			12齢級		
				面積	蓄積	成長量	面積	蓄積	成長量	面積	蓄積	成長量
総計				10,448	3,814,713	70,958	12,996	4,627,824	43,288	13,346	4,020,821	36,136
立木地	人工林	針葉樹	タテヤマスギ	6,884	3,114,846	61,795	7,234	3,398,762	34,872	4,654	2,259,991	25,400
			ボカスギ	528	317,622	3,927	1,034	644,855	2,586	1,123	713,499	2,156
			ヒノキ	9	1,310	7	8	1,183	4	7	1,192	1
			カラマツ	153	19,415	257	174	22,324	224	597	93,972	741
			マツ	28	3,078	27	150	17,298	177	397	47,580	484
			その他針	0	181	4	0	150	2	0	17	
			小計	7,602	3,456,452	66,017	8,600	4,084,572	37,865	6,778	3,116,251	28,782
		広葉樹	クヌギ	1	73		4	586	6	27	4,159	28
			その他広	1	96	1	5	631	3	5	815	3
			小計	1	169	1	9	1,217	9	33	4,974	31
		計		7,603	3,456,621	66,018	8,609	4,085,789	37,874	6,811	3,121,225	28,813
	天然林	針葉樹	タテヤマスギ	3	1,160	21	3	1,574	13	2	904	10
			ボカスギ	0	136	1	1	858	3	0	116	
			マツ	3	323		13	1,544	11	33	4,080	31
			その他針	3	752	17	6	2,095	21	2	684	3
			小計	9	2,371	39	24	6,071	48	37	5,784	44
		広葉樹	ブナ	1	51	2				110	7,898	226
			その他広	2,835	355,670	4,899	4,363	535,964	5,366	6,388	885,914	7,053
			小計	2,836	355,721	4,901	4,363	535,964	5,366	6,498	893,812	7,279
		計		2,845	358,092	4,940	4,387	542,035	5,414	6,535	899,596	7,323
	立木地計			10,448	3,814,713	70,958	12,996	4,627,824	43,288	13,346	4,020,821	36,136
その他	竹林											
	更新困難地											
	その他											
	その他計											

（単位：ha、m^3）

13 齢 級			14 齢 級			15 齢 級			16 齢 級		
面積	蓄積	成長量	面積	蓄積	成長量	面積	蓄積	成長量	面積	蓄積	成長量
17,871	4,564,369	25,608	19,772	4,041,904	18,445	14,651	2,688,818	9,815	11,177	2,125,156	7,743
3,082	1,664,729	9,911	1,429	803,993	2,730	663	376,468		541	305,759	
1,292	835,282	799	693	448,889	91	220	143,056		160	102,975	
11	1,857	5	9	1,637		10	1,814		9	1,637	
470	78,872	515	157	24,708	109	6	1,176	1	12	1,864	2
123	15,702	165	54	7,677	38	8	1,412	9	3	565	
1	228	1	0	16							
4,979	2,596,670	11,396	2,342	1,286,920	2,968	908	523,926	10	724	412,800	2
69	10,999	67	59	9,767	49	40	6,731	20	23	3,976	13
17	2,574	17	21	3,381	21	3	470	1	40	3,664	20
85	13,573	84	81	13,148	70	43	7,201	21	63	7,640	33
5,064	2,610,243	11,480	2,423	1,300,068	3,038	951	531,127	31	787	420,440	35
0	212	1	1	353	1	0	261		0	127	
12	7,757	12	4	2,877		0	289		5	2,601	
32	4,351	39	49	6,754	37	79	12,312	44	78	12,644	20
9	2,094	12	2	886	1	3	945	1	3	1,407	1
53	14,414	64	56	10,870	39	83	13,807	45	86	16,779	21
3	238	7	21	1,633	43	21	2,395	56	25	3,075	66
12,750	1,939,474	14,057	17,272	2,729,333	15,325	13,596	2,141,489	9,683	10,279	1,684,862	7,621
12,754	1,939,712	14,064	17,294	2,730,966	15,368	13,617	2,143,884	9,739	10,305	1,687,937	7,687
12,807	1,954,126	14,128	17,349	2,741,836	15,407	13,701	2,157,691	9,784	10,391	1,704,716	7,708
17,871	4,564,369	25,608	19,772	4,041,904	18,445	14,651	2,688,818	9,815	11,177	2,125,156	7,743

区分				17齢級			18齢級			19齢級		
				面積	蓄積	成長量	面積	蓄積	成長量	面積	蓄積	成長量
総計				10,136	2,062,887	5,556	7,552	1,651,022	5,303	6,710	1,463,237	2,848
立木地	人工林	針葉樹	タテヤマスギ	715	398,335		699	395,282		588	334,122	
			ボカスギ	141	91,511		169	108,583		203	131,486	
			ヒノキ	31	5,588	2	27	4,930	4	39	7,347	
			カラマツ	26	3,757	1	4	804		4	951	
			マツ	4	592		9	2,135		7	1,187	
			その他針									
			小計	918	499,783	3	908	511,734	4	842	475,093	
		広葉樹	クヌギ	13	2,339	4	3	583	2	1	145	
			その他広	5	805	3	9	1,594	8	19	3,606	10
			小計	18	3,144	7	12	2,177	10	20	3,751	10
		計		936	502,927	10	920	513,911	14	862	478,844	10
	天然林	針葉樹	タテヤマスギ	2	1,067		11	6,063		5	2,773	
			ボカスギ	0	26					0	145	
			マツ	128	20,742		111	17,923		177	28,681	
			その他針	31	9,505	9	1	536		13	3,437	1
			小計	161	31,340	9	123	24,522		195	35,036	1
		広葉樹	ブナ	28	3,219	60	28	2,603	42	244	28,005	392
			その他広	9,010	1,525,401	5,477	6,481	1,109,986	5,247	5,410	921,352	2,445
			小計	9,039	1,528,620	5,537	6,509	1,112,589	5,289	5,654	949,357	2,837
		計		9,200	1,559,960	5,546	6,632	1,137,111	5,289	5,849	984,393	2,838
	立木地計			10,136	2,062,887	5,556	7,552	1,651,022	5,303	6,710	1,463,237	2,848
その他	竹林											
	更新困難地											
	その他											
	その他計											

（単位：ha、m^3）

20　齢　級			21　齢　級　以　上		
面積	蓄積	成長量	面積	蓄積	成長量
3,590	789,680	2,419	19,104	3,691,225	5,621
334	193,225		566	323,250	
116	74,713		149	96,156	
24	4,470		57	10,781	
3	656		62	8,140	
3	434		14	2,420	
480	273,498		848	440,747	
0	83		1	153	
0	14		1	139	
1	97		2	292	
481	273,595		849	441,039	
1	690		76	44,706	
162	26,115		541	83,762	
11	2,949		1,353	390,003	
174	29,754		1,970	518,471	
139	14,807	170	6,255	1,115,699	4,079
2,796	471,524	2,249	10,029	1,616,016	1,542
2,935	486,331	2,419	16,284	2,731,715	5,621
3,110	516,085	2,419	18,254	3,250,186	5,621
3,590	789,680	2,419	19,104	3,691,225	5,621

(4)全県森林計画区別、樹種別齢級別森林資源表(民有林)

② 神 通 川

区分				総数			1齢級			2齢級		
				面積	蓄積	成長量	面積	蓄積	成長量	面積	蓄積	成長量
総計				105,716	23,241,065	233,291	113	367	53	53	771	98
立木地	人工林	針葉樹	タテヤマスギ	24,738	11,511,818	174,659	25			13	112	33
			ボカスギ	27	13,117	225				1	24	6
			ヒノキ	112	17,589	181						
			カラマツ	939	138,930	1,162						
			マツ	439	54,858	517	6					
			その他針	3	167	12	2					
			小計	26,259	11,736,479	176,756	33			14	136	39
		広葉樹	クヌギ	1	247		0					
			その他広	97	12,504	159	1	7	1	3	27	1
			小計	98	12,751	159	1	7	1	3	27	1
		計		26,358	11,749,230	176,915	34	7	1	17	163	40
	天然林	針葉樹	タテヤマスギ	100	57,828	50	0					
			ボカスギ									
			マツ	730	113,008	80	1					
			その他針	1,387	398,644	44	0					
			小計	2,218	569,480	174	1					
		広葉樹	ブナ	5,084	878,984	3,515						
			その他広	61,109	9,985,597	52,687	78	360	52	36	608	58
			小計	66,193	10,864,581	56,202	78	360	52	36	608	58
		計		68,411	11,434,061	56,376	79	360	52	36	608	58
	立木地計			94,769	23,183,291	233,291	113	367	53	53	771	98
その他	竹林			96	57,774							
	更新困難地											
	その他			10,851								
	その他計			10,947	57,774							

資料 県森林政策課調

注：計とその内訳が一致しないのは、四捨五入による。

（単位：ha、m^3）

3	齢	級	4	齢	級	5	齢	級	6	齢	級
面積	蓄積	成長量	面積	蓄積	成長量	面積	蓄積	成長量	面積	蓄積	成長量
101	4,673	834	233	27,919	3,077	441	78,855	5,983	764	188,800	9,518
70	3,907	802	216	26,724	2,979	414	76,745	5,859	734	184,290	9,325
			3	430	42	0	85	5	7	2,330	117
1	33	3	7	469	36	11	902	54	8	888	33
			0	27	2	1	71	3			
4	91	5	2	107	4	2	171	9	3	329	9
0	3	1	0	26	3	1	55	5	0	24	1
75	4,034	811	229	27,783	3,066	428	78,029	5,935	752	187,861	9,485
3	90	4	4	114	10	10	665	40	5	424	16
3	90	4	4	114	10	10	665	40	5	424	16
78	4,124	815	232	27,897	3,076	439	78,694	5,975	757	188,285	9,501
1	21	6									
0	1					0			0	3	
						0	31	3			
1	22	6				0	31	3	0	3	
22	527	13	1	22	1	2	130	5	7	512	17
22	527	13	1	22	1	2	130	5	7	512	17
23	549	19	1	22	1	2	161	8	7	515	17
101	4,673	834	233	27,919	3,077	441	78,855	5,983	764	188,800	9,518

区分				7齢級			8齢級			9齢級		
				面積	蓄積	成長量	面積	蓄積	成長量	面積	蓄積	成長量
総計				1,533	471,435	17,515	2,253	796,909	23,156	3,219	1,253,301	29,047
立木地	人工林	針葉樹	タテヤマスギ	1,493	467,169	17,394	2,132	784,148	22,887	2,910	1,215,634	28,469
			ボカスギ				0	122	4	0	55	1
			ヒノキ	10	1,237	30	5	711	10	0	17	
			カラマツ				51	4,521	93	60	6,435	92
			マツ	2	142		1	72	1	2	245	2
			その他針				0	59	2			
			小計	1,504	468,548	17,424	2,190	789,633	22,997	2,972	1,222,386	28,564
		広葉樹	クヌギ									
			その他広	4	406	14	10	1,099	23	1	101	
			小計	4	406	14	10	1,099	23	1	101	
		計		1,509	468,954	17,438	2,199	790,732	23,020	2,973	1,222,487	28,564
	天然林	針葉樹	タテヤマスギ							1	609	13
			ボカスギ									
			マツ	0	5		1	100	1	1	158	3
			その他針									
			小計	0	5		1	100	1	2	767	16
		広葉樹	ブナ									
			その他広	25	2,476	77	53	6,077	135	244	30,047	467
			小計	25	2,476	77	53	6,077	135	244	30,047	467
		計		25	2,481	77	54	6,177	136	247	30,814	483
	立木地計			1,533	471,435	17,515	2,253	796,909	23,156	3,219	1,253,301	29,047
その他	竹林											
	更新困難地											
	その他											
	その他計											

（単位：ha、m^3）

10	齢	級	11	齢	級	12	齢	級	13	齢	級
面積	蓄積	成長量	面積	蓄積	成長量	面積	蓄積	成長量	面積	蓄積	成長量
7,028	2,488,124	47,643	7,195	2,358,620	24,420	6,637	1,926,611	19,859	9,333	2,302,617	15,399
4,655	2,176,176	43,265	3,847	1,936,323	20,077	2,491	1,324,381	14,789	2,054	1,153,530	6,909
4	2,431	31	8	4,702	13	0	217	1	4	2,603	5
7	1,028	7	0	42		2	404	1	3	564	3
149	18,756	249	118	14,748	152	276	45,288	361	140	26,331	174
22	2,420	21	90	10,651	117	192	23,646	230	70	9,311	98
4,836	2,200,811	43,573	4,063	1,966,466	20,359	2,961	1,393,936	15,382	2,271	1,192,339	7,189
0	13					0	4		0	11	
0	9		2	213	2	3	392	3	9	1,461	10
0	22		2	213	2	3	396	3	9	1,472	10
4,837	2,200,833	43,573	4,065	1,966,679	20,361	2,964	1,394,332	15,385	2,281	1,193,811	7,199
2	830	17	2	824	9	1	315	4	0	195	1
2	179		4	421	2	19	2,373	16	10	1,375	10
3	693	16	6	1,912	19	1	302	1	2	478	2
6	1,702	33	11	3,157	30	20	2,990	21	13	2,048	13
1	51	2				26	2,039	64	0	12	
2,184	285,538	4,035	3,120	388,784	4,029	3,628	527,250	4,389	7,040	1,106,746	8,187
2,185	285,589	4,037	3,120	388,784	4,029	3,654	529,289	4,453	7,040	1,106,758	8,187
2,191	287,291	4,070	3,131	391,941	4,059	3,674	532,279	4,474	7,052	1,108,806	8,200
7,028	2,488,124	47,643	7,195	2,358,620	24,420	6,637	1,926,611	19,859	9,333	2,302,617	15,399

区分				14齢級			15齢級			16齢級		
				面積	蓄積	成長量	面積	蓄積	成長量	面積	蓄積	成長量
総計				10,427	2,098,225	10,981	7,437	1,444,571	5,498	6,094	1,196,370	4,605
立木地	人工林	針葉樹	タテヤマスギ	926	539,042	1,871	456	269,306		344	202,071	
			ボカスギ	0	66							
			ヒノキ	1	196		2	406		2	425	
			カラマツ	41	8,145	33	2	462		11	1,600	2
			マツ	22	3,068	20	1	153	1	2	435	
			その他針									
			小計	990	550,517	1,924	462	270,327	1	359	204,531	2
		広葉樹	クヌギ				0	40				
			その他広	14	2,255	16	1	212	1	1	121	
			小計	14	2,255	16	1	252	1	1	121	
		計		1,003	552,772	1,940	463	270,579	2	360	204,652	2
	天然林	針葉樹	タテヤマスギ	0	196		0	73		0	44	
			ボカスギ									
			マツ	32	4,370	23	35	5,418	15	41	6,608	10
			その他針	0	79		2	580	1	0	126	
			小計	33	4,645	23	38	6,071	16	42	6,778	10
		広葉樹	ブナ				4	530	13	1	120	3
			その他広	9,391	1,540,808	9,018	6,932	1,167,391	5,467	5,692	984,820	4,590
			小計	9,391	1,540,808	9,018	6,936	1,167,921	5,480	5,693	984,940	4,593
		計		9,424	1,545,453	9,041	6,974	1,173,992	5,496	5,734	991,718	4,603
	立木地計			10,427	2,098,225	10,981	7,437	1,444,571	5,498	6,094	1,196,370	4,605
その他	竹林											
	更新困難地											
	その他											
	その他計											

（単位：ha、m^3）

17	齢	級	18	齢	級	19	齢	級	20	齢	級
面積	蓄積	成長量	面積	蓄積	成長量	面積	蓄積	成長量	面積	蓄積	成長量
6,061	1,270,891	3,641	4,853	1,088,152	3,830	4,227	916,153	1,922	2,396	504,464	1,831
480	280,601		515	299,393		395	234,197		215	127,096	
			0	52							
9	1,641	1	11	2,164	3	11	2,089		7	1,350	
21	2,837	1	2	379		3	719		3	595	
1	123		8	1,927		4	758		1	225	
510	285,202	2	536	303,915	3	413	237,763		226	129,266	
			0	2		0	13		0	67	
0	51		8	1,407	8	18	3,435	10	0	13	
0	51		8	1,409	8	18	3,448	10	0	80	
510	285,253	2	543	305,324	11	432	241,211	10	226	129,346	
2	1,029		11	6,063		5	2,634		1	478	
65	9,703		57	8,846		87	13,594		83	13,159	
5	1,302	1	1	345		12	3,193	1	11	2,821	
72	12,034	1	68	15,254		104	19,421	1	95	16,458	
4	412	8	17	1,211	19	83	9,215	129	80	6,786	79
5,475	973,192	3,630	4,224	766,363	3,800	3,608	646,306	1,782	1,995	351,874	1,752
5,479	973,604	3,638	4,241	767,574	3,819	3,691	655,521	1,911	2,075	358,660	1,831
5,551	985,638	3,639	4,310	782,828	3,819	3,795	674,942	1,912	2,170	375,118	1,831
6,061	1,270,891	3,641	4,853	1,088,152	3,830	4,227	916,153	1,922	2,396	504,464	1,831

（単位：ha、m^3）

区分				21齢級以上		
				面積	蓄積	成長量
総計				14,370	2,765,463	4,381
立木地	人工林	針葉樹	タテヤマスギ	354	210,973	
			ボカスギ			
			ヒノキ	15	3,023	
			カラマツ	61	8,016	
			マツ	5	984	
			その他針			
			小計	435	222,996	
		広葉樹	クヌギ	0	97	
			その他広	0	2	
			小計	1	99	
		計		436	223,095	
	天然林	針葉樹	タテヤマスギ	75	44,517	
			ボカスギ			
			マツ	293	46,695	
			その他針	1,343	386,782	
			小計	1,712	477,994	
		広葉樹	ブナ	4,868	858,608	3,198
			その他広	7,355	1,205,766	1,183
			小計	12,222	2,064,374	4,381
		計		13,934	2,542,368	4,381
	立木地計			14,370	2,765,463	4,381
その他	竹林					
	更新困難地					
	その他					
	その他計					

(4)全県森林計画区別、樹種別齢級別森林資源表(民有林)

③ 庄 川

区分				総数			1齢級			2齢級		
				面積	蓄積	成長量	面積	蓄積	成長量	面積	蓄積	成長量
総計				74,054	17,522,070	161,508	152	610	182	311	5,104	633
立木地	人工林	針葉樹	タテヤマスギ	15,960	6,528,611	100,253	24			29	232	70
			ボカスギ	6,903	4,028,401	26,997	18			16	557	141
			ヒノキ	276	39,803	434	0			2	54	12
			カラマツ	843	128,972	881						
			マツ	394	47,385	430	0					
			その他針	23	1,682	91				12	73	12
			小計	24,399	10,774,854	129,086	43			60	916	235
		広葉樹	クヌギ	253	40,139	230	0	3		0	2	
			その他広	207	13,349	281	1	5		23	433	34
			小計	459	53,488	511	1	8		23	435	34
		計		24,858	10,828,342	129,597	44	8		83	1,351	269
	天然林	針葉樹	タテヤマスギ	7	2,872	21	0			0		
			ボカスギ	24	14,826	21				1	21	5
			マツ	680	106,542	107	0			0		
			その他針	51	16,702	26	0			0	3	
			小計	762	140,942	175	0			1	24	5
		広葉樹	ブナ	1,792	300,639	1,628						
			その他広	41,163	5,996,481	30,108	108	602	182	227	3,729	359
			小計	42,955	6,297,120	31,736	108	602	182	227	3,729	359
		計		43,717	6,438,062	31,911	108	602	182	228	3,753	364
	立木地計			68,575	17,266,404	161,508	152	610	182	311	5,104	633
その他	竹林			426	255,666							
	更新困難地											
	その他			5,052								
	その他計			5,478	255,666							

資料 県森林政策課調

注：計とその内訳が一致しないのは、四捨五入による。

区分				3齢級			4齢級			5齢級		
				面積	蓄積	成長量	面積	蓄積	成長量	面積	蓄積	成長量
総計				245	11,122	1,584	306	36,560	3,674	457	87,514	6,007
立木地	人工林	針葉樹	タテヤマスギ	58	2,593	564	114	11,982	1,416	194	31,858	2,374
			ボカスギ	61	5,374	803	131	21,780	2,027	207	51,579	3,403
			ヒノキ	9	324	27	22	1,245	96	31	2,515	143
			カラマツ									
			マツ	0	4	1	0	3				
			その他針	2	50	10	3	187	24	1	93	5
			小計	130	8,345	1,405	270	35,197	3,563	433	86,045	5,925
		広葉樹	クヌギ	3	72	5	4	178	16	3	159	10
			その他広	65	1,527	98	14	535	38	9	540	30
			小計	68	1,599	103	18	713	54	12	699	40
		計		198	9,944	1,508	288	35,910	3,617	445	86,744	5,965
	天然林	針葉樹	タテヤマスギ	0	2	1	0	11	1			
			ボカスギ									
			マツ	0	1					0	11	
			その他針	0	7	1						
			小計	0	10	2	0	11	1	0	11	
		広葉樹	ブナ									
			その他広	47	1,168	74	18	639	56	12	759	42
			小計	47	1,168	74	18	639	56	12	759	42
		計		48	1,178	76	18	650	57	13	770	42
	立木地計			245	11,122	1,584	306	36,560	3,674	457	87,514	6,007
その他	竹林											
	更新困難地											
	その他											
	その他計											

（単位：ha、m^3）

6	齢	級	7	齢	級	8	齢	級	9	齢	級
面積	蓄積	成長量	面積	蓄積	成長量	面積	蓄積	成長量	面積	蓄積	成長量
728	206,590	10,733	1,190	357,196	13,563	1,642	559,197	16,430	2,249	821,116	18,972
288	67,545	3,395	1,025	302,205	11,291	1,520	522,303	15,264	2,050	774,220	18,082
409	135,566	7,196	124	51,323	2,172	64	30,582	1,035	61	33,084	711
20	2,514	102	9	1,243	29	9	1,186	15	2	308	2
						1	158	2	0	51	1
			0	6		2	158	4	9	835	12
2	411	24	0	46	1	1	207	7	0	23	1
719	206,036	10,717	1,159	354,823	13,493	1,597	554,594	16,327	2,122	808,521	18,809
			2	172	6	2	190	4	0	16	
5	319	10	11	760	16	6	722	14	2	290	4
5	319	10	13	932	22	8	912	18	3	306	4
724	206,355	10,727	1,172	355,755	13,515	1,605	555,506	16,345	2,125	808,827	18,813
0	24	1	0	4		0	13		0	126	3
						0	33	1	0	7	
									0	12	
0	24	1	0	4		0	46	1	0	145	3
4	211	5	18	1,437	48	37	3,645	84	123	12,144	156
4	211	5	18	1,437	48	37	3,645	84	123	12,144	156
4	235	6	18	1,441	48	37	3,691	85	124	12,289	159
728	206,590	10,733	1,190	357,196	13,563	1,642	559,197	16,430	2,249	821,116	18,972

区分				10齢級			11齢級			12齢級		
				面積	蓄積	成長量	面積	蓄積	成長量	面積	蓄積	成長量
総計				3,420	1,326,589	23,315	5,801	2,269,204	18,868	6,709	2,094,210	16,277
立木地	人工林	針葉樹	タテヤマスギ	2,229	938,670	18,530	3,387	1,462,439	14,795	2,163	935,610	10,611
			ボカスギ	523	315,191	3,896	1,027	640,153	2,573	1,123	713,282	2,155
			ヒノキ	2	282		8	1,141	4	5	788	
			カラマツ	4	659	8	56	7,576	72	320	48,684	380
			マツ	6	658	6	59	6,647	60	206	23,934	254
			その他針	0	181	4	0	150	2	0	17	
			小計	2,765	1,255,641	22,444	4,537	2,118,106	17,506	3,817	1,722,315	13,400
		広葉樹	クヌギ	0	60		4	586	6	27	4,155	28
			その他広	1	87	1	3	418	1	3	423	
			小計	1	147	1	7	1,004	7	30	4,578	28
		計		2,766	1,255,788	22,445	4,544	2,119,110	17,513	3,847	1,726,893	13,428
	天然林	針葉樹	タテヤマスギ	1	330	4	2	750	4	1	589	6
			ボカスギ	0	136	1	1	858	3	0	116	
			マツ	1	144		9	1,123	9	14	1,707	15
			その他針	0	59	1	0	183	2	1	382	2
			小計	3	669	6	13	2,914	18	17	2,794	23
		広葉樹	ブナ							85	5,859	162
			その他広	651	70,132	864	1,244	147,180	1,337	2,760	358,664	2,664
			小計	651	70,132	864	1,244	147,180	1,337	2,845	364,523	2,826
		計		653	70,801	870	1,257	150,094	1,355	2,861	367,317	2,849
	立木地計			3,420	1,326,589	23,315	5,801	2,269,204	18,868	6,709	2,094,210	16,277
その他	竹林											
	更新困難地											
	その他											
	その他計											

（単位：ha、m^3）

13	齢	級	14	齢	級	15	齢	級	16	齢	級
面積	蓄積	成長量	面積	蓄積	成長量	面積	蓄積	成長量	面積	蓄積	成長量
8,537	2,261,752	10,209	9,345	1,943,679	7,464	7,215	1,244,247	4,317	5,083	928,786	3,138
1,028	511,199	3,002	502	264,951	859	207	107,162		196	103,688	
1,288	832,679	794	693	448,823	91	220	143,056		160	102,975	
8	1,293	2	8	1,441		8	1,408		7	1,212	
330	52,541	341	117	16,563	76	4	714	1	1	264	
53	6,391	67	32	4,609	18	7	1,259	8	1	130	
1	228	1	0	16							
2,707	1,404,331	4,207	1,352	736,403	1,044	446	253,599	9	365	208,269	
69	10,988	67	59	9,767	49	39	6,691	20	23	3,976	13
7	1,113	7	8	1,126	5	2	258		39	3,543	20
76	12,101	74	67	10,893	54	41	6,949	20	62	7,519	33
2,783	1,416,432	4,281	1,419	747,296	1,098	488	260,548	29	427	215,788	33
0	17		0	157	1	0	188		0	83	
12	7,757	12	4	2,877		0	289		5	2,601	
22	2,976	29	17	2,384	14	44	6,894	29	37	6,036	10
7	1,616	10	2	807	1	1	365		2	1,281	1
41	12,366	51	23	6,225	16	46	7,736	29	44	10,001	11
3	226	7	21	1,633	43	17	1,865	43	24	2,955	63
5,711	832,728	5,870	7,881	1,188,525	6,307	6,665	974,098	4,216	4,588	700,042	3,031
5,714	832,954	5,877	7,903	1,190,158	6,350	6,682	975,963	4,259	4,612	702,997	3,094
5,754	845,320	5,928	7,926	1,196,383	6,366	6,727	983,699	4,288	4,656	712,998	3,105
8,537	2,261,752	10,209	9,345	1,943,679	7,464	7,215	1,244,247	4,317	5,083	928,786	3,138

区分				17齢級			18齢級			19齢級		
				面積	蓄積	成長量	面積	蓄積	成長量	面積	蓄積	成長量
総計				4,075	791,996	1,915	2,699	562,870	1,473	2,483	547,084	926
立木地	人工林	針葉樹	タテヤマスギ	235	117,734		185	95,889		192	99,925	
			ボカスギ	141	91,511		169	108,531		203	131,486	
			ヒノキ	22	3,947	1	16	2,766	1	29	5,258	
			カラマツ	5	920		2	425		1	232	
			マツ	4	469		1	208		3	429	
			その他針									
			小計	407	214,581	1	373	207,819	1	428	237,330	
		広葉樹	クヌギ	13	2,339	4	3	581	2	1	132	
			その他広	5	754	3	1	187		1	171	
			小計	18	3,093	7	4	768	2	2	303	
		計		425	217,674	8	377	208,587	3	430	237,633	
	天然林	針葉樹	タテヤマスギ	0	38					0	139	
			ボカスギ	0	26					0	145	
			マツ	63	11,039		54	9,077		90	15,087	
			その他針	26	8,203	8	0	191		1	244	
			小計	90	19,306	8	55	9,268		91	15,615	
		広葉樹	ブナ	24	2,807	52	11	1,392	23	161	18,790	263
			その他広	3,536	552,209	1,847	2,256	343,623	1,447	1,802	275,046	663
			小計	3,560	555,016	1,899	2,268	345,015	1,470	1,963	293,836	926
		計		3,649	574,322	1,907	2,322	354,283	1,470	2,053	309,451	926
	立木地計			4,075	791,996	1,915	2,699	562,870	1,473	2,483	547,084	926
その他	竹林											
	更新困難地											
	その他											
	その他計											

（単位：ha、m^3）

20　齢　級			21　齢　級　以　上		
面積	蓄積	成長量	面積	蓄積	成長量
1,194	285,216	588	4,734	925,762	1,240
119	66,129		212	112,277	
116	74,713		149	96,156	
17	3,120		42	7,758	
0	61		1	124	
1	209		9	1,436	
254	144,232		413	217,751	
0	16		0	56	
0	1		1	137	
0	17		1	193	
254	144,249		414	217,944	
1	212		0	189	
79	12,956		248	37,067	
0	128		10	3,221	
80	13,296		258	40,477	
59	8,021	91	1,387	257,091	881
801	119,650	497	2,674	410,250	359
860	127,671	588	4,062	667,341	1,240
940	140,967	588	4,320	707,818	1,240
1,194	285,216	588	4,734	925,762	1,240

(5)私有林の市町村別、所有形態別森林面積

センター別	市町村名	合計	集落共有地	個人共有地	社寺有林	その他団体
新川	魚津市	8,751	66	468	85	24
	滑川市	670	0	37	1	4
	黒部市	3,750	12	140	33	25
	(黒部市)	2,372	12	114	7	21
	(宇奈月町)	1,378	0	26	26	3
	入善町	749	0	21	6	2
	朝日町	5,516	56	1,126	41	1
	計	19,436	135	1,792	166	55
富山	富山市	37,138	1,192	3,347	137	40
	(富山市)	450	1	33	6	4
	(大沢野町)	2,878	1	118	26	1
	(大山町)	19,197	1,071	2,086	23	10
	(八尾町)	8,520	27	657	60	18
	(婦中町)	1,735	0	71	7	3
	(山田村)	2,099	3	301	3	2
	(細入村)	2,259	89	82	12	2
	舟橋村	0				
	上市町	9,866	537	1,915	266	4
	立山町	6,459	0	991	76	4
	計	53,463	1,729	6,254	479	48
高岡	高岡市	5,659	2	127	60	37
	(高岡市)	2,981	2	36	39	30
	(福岡町)	2,678	0	91	21	7
	氷見市	12,191	19	1,205	101	8
	小矢部市	4,782	1	399	66	4
	射水市	950	4	48	15	39
	(新湊市)	0				
	(小杉町)	861	3	33	15	39
	(大門町)	89	1	15		
	(下村)	0				
	(大島町)	0				
	計	23,581	27	1,779	242	88
砺波	砺波市	2,865	0	112	41	21
	(砺波市)	1,366	0	5	21	19
	(庄川町)	1,499	0	107	20	2
	南砺市	27,813	814	4,453	303	136
	(城端町)	2,836	0	124	131	78
	(平村)	5,925	21	668	43	4
	(上平村)	3,520	306	405	3	14
	(利賀村)	7,960	318	2,270	42	12
	(井波町)	501	0	21	42	7
	(井口村)	288	149	24	0	0
	(福野町)	297	0	43	19	15
	(福光町)	6,485	19	898	22	7
	計	30,678	814	4,564	344	156
合計		127,158	2,705	14,389	1,231	347

資料　県森林政策課調

注：計とその内訳の和が一致しないのは四捨五入による。

（単位:ha）

個人	学校林	生産森林組合	森林組合	会社有林
6,807		1,125	3	172
614				15
2,816	0	609	0	115
1,921		199		98
895		410		17
264		454		1
1,733	0	2,271		289
12,233	0	4,460	3	592
21,582	804	67	3	9,966
298				109
2,447		11	3	270
6,616	804	27		8,561
7,348		2	0	409
1,528				125
1,756	0	26		7
1,589				485
4,779	23	2,180		161
3,482	2	1,599	0	305
29,842	830	3,845	4	10,432
5,234	0	0	0	199
2,769	0			106
2,465				93
10,779	1	10		67
4,078	16	14		204
605	7	0	0	232
544	7			221
61				12
20,696	24	24	0	702
2,492	0	172	0	27
1,306		1		13
1,185		171		13
16,232	0	4,028	100	1,748
1,144		1,130	97	132
2,875		1,529		786
1,230		1,261		302
4,842		94	2	380
411		8		12
109		6		0
210				10
5,409			2	127
18,724	0	4,200	100	1,775
81,495	854	12,529	107	13,501

(6)市町村別標高階別森林面積(民有林)

センター別	市町村名	50m未満	50m以上100m未満	100m以上200m未満	200m以上400m未満	400m以上600m未満
新川	魚津市	14	207	655	2,936	2,547
	滑川市	41	86	190	318	64
	黒部市	35	153	674	2,096	2,457
	(黒部市)	35	145	573	1,005	703
	(宇奈月町)		8	101	1,092	1,754
	入善町	37	8	18	344	294
	朝日町	4	207	1,141	2,565	2,060
	計	132	660	2,678	8,259	7,423
富山	富山市	77	1,014	4,580	9,377	10,971
	(富山市)	70	383	232		
	(大沢野町)		20	395	1,739	1,324
	(大山町)		17	622	2,300	3,706
	(八尾町)		74	1,438	3,228	4,007
	(婦中町)	7	521	1,342	13	
	(山田村)			421	998	954
	(細入村)			131	1,099	980
	舟橋村					
	上市町		94	1,042	1,850	2,843
	立山町		16	298	2,129	1,793
	計	77	1,124	5,920	13,355	15,606
高岡	高岡市	234	1,974	2,882	1,467	114
	(高岡市)	202	1,509	1,242	347	
	(福岡町)	32	464	1,640	1,120	114
	氷見市	1,373	4,472	4,745	2,604	227
	小矢部市	5	725	4,527	632	
	射水市	354	799	24		
	(新湊市)					
	(小杉町)	294	770	24		
	(大門町)	61	30			
	(下村)					
	(大島町)					
	計	1,965	7,970	12,178	4,703	341
砺波	砺波市		178	1,373	1,210	492
	(砺波市)		172	1,019	478	119
	(庄川町)		6	354	732	372
	南砺市		62	2,125	5,570	9,405
	(城端町)			28	1,202	1,537
	(平村)				494	1,894
	(上平村)				65	1,462
	(利賀村)				777	1,485
	(井波町)			77	410	324
	(井口村)			47	224	134
	(福野町)		59	299		
	(福光町)		3	1,675	2,398	2,569
	計		240	3,498	6,780	9,897
合計		2,174	9,994	24,274	33,098	33,267

資料 県森林政策課調

注：計とその内訳が一致しないのは、四捨五入による。

（単位:ha）

600m以上 800m未満	800m以上 1,000m未満	1,000m以上 1,200m未満	1,200m以上 1,400m未満	1,400m以上 1,600m未満	1,600m以上	計
1,506	1,231	725	328	74		10,224
						699
1,857	1,081	388	134	93		8,968
422	194	82				3,161
1,434	886	306	134	93		5,808
171	37					908
1,153	227					7,358
4,687	2,576	1,113	462	167		28,157
7,378	4,179	4,257	5,608	5,317	5,359	58,116
						684
405	165	8				4,056
2,901	2,269	3,261	4,834	5,165	5,347	30,422
3,158	1,572	981	774	151	12	15,395
						1,883
542	57					2,972
371	117	6				2,704
2,798	2,087	972	255	36	4	11,981
960	531	495	394	269	577	7,462
11,137	6,797	5,724	6,258	5,622	5,940	77,559
						6,671
						3,301
						3,370
						13,420
						5,889
						1,178
						1,088
						90
						27,158
152	47					3,451
						1,789
152	47					1,662
10,108	7,323	4,717	3,110	983	41	43,444
808	525	47				4,147
2,798	2,049	812	388	229	10	8,675
1,910	1,250	729	265	14	4	5,699
3,245	3,009	3,056	2,450	740	27	14,787
115	7					932
176	100					681
						358
1,056	384	73	7			8,165
10,259	7,371	4,717	3,110	983	41	46,896
26,083	16,744	11,553	9,830	6,772	5,982	179,770

(7) 市町村別傾斜階別森林面積(民有林)

センター別	市町村名	5°未満	5°以上 10°未満	10°以上 15°未満	15°以上 20°未満	20°以上 25°未満
新川	魚津市	61	90	103	105	939
	滑川市	18	5	12	11	81
	黒部市	18	81	11	89	369
	(黒部市)	18	73	6	81	277
	(宇奈月町)		8	6	9	92
	入善町	37	8	6		26
	朝日町	57	13	27	6	147
	計	190	197	160	212	1,562
富山	富山市	167	267	896	2,205	5,947
	(富山市)	41	9	113	158	269
	(大沢野町)	5	48	69	298	711
	(大山町)	100	88	299	595	1,952
	(八尾町)	20	92	336	801	2,022
	(婦中町)		14	55	167	473
	(山田村)		10		107	345
	(細入村)		6	23	78	175
	舟橋村					
	上市町	29	64	154	414	878
	立山町	3	109	176	394	1,014
	計	199	439	1,227	3,013	7,839
高岡	高岡市	11	15	93	302	1,150
	(高岡市)	2	15	30	95	445
	(福岡町)	9		63	206	705
	氷見市	124	66	1,071	1,464	3,589
	小矢部市	13		67	480	1,601
	射水市		19	78	240	476
	(新湊市)					
	(小杉町)		19	68	207	435
	(大門町)			11	33	42
	(下村)					
	(大島町)					
	計	148	100	1,310	2,486	6,816
砺波	砺波市		22	202	407	860
	(砺波市)		22	181	267	637
	(庄川町)			21	141	223
	南砺市	17	10	313	878	3,512
	(城端町)	12		131	186	739
	(平村)			9	79	285
	(上平村)			6	37	201
	(利賀村)		10	109	319	959
	(井波町)				72	108
	(井口村)			22	26	122
	(福野町)				17	136
	(福光町)	5		37	144	961
	計	17	32	515	1,286	4,372
合計		554	768	3,211	6,996	20,589

資料 県森林政策課調

注：計とその内訳が一致しないのは、四捨五入による。

（単位:ha）

25°以上 30°未満	30°以上 35°未満	35°以上 40°未満	40°以上 45°未満	45°以上 50°未満	50°以上	計
1,470	2,847	3,303	1,277	29		10,224
183	189	138	61			699
950	2,046	3,508	1,784	113		8,968
743	983	693	288			3,161
207	1,063	2,815	1,496	113		5,808
51	253	373	141	13		908
662	2,354	3,032	1,009	51		7,358
3,317	7,689	10,354	4,271	205		28,157
8,346	17,428	15,954	6,409	384	113	58,116
79	15					684
916	1,108	628	241	33		4,056
2,893	9,328	10,404	4,457	252	55	30,422
2,631	5,074	3,264	1,110	40	5	15,395
697	360	113	4			1,883
740	900	670	196	3		2,972
392	644	876	401	55	53	2,704
1,421	2,389	4,262	2,189	181		11,981
1,348	2,385	1,504	486	36	8	7,462
11,116	22,202	21,720	9,084	600	121	77,559
1,679	2,653	587	181			6,671
846	1,474	287	107			3,301
833	1,179	301	74			3,370
3,580	2,999	438	88			13,420
1,781	1,475	364	99	10		5,889
170	171	23				1,178
170	168	23				1,088
1	4					90
7,211	7,298	1,412	368	10		27,158
597	647	418	239	50	8	3,451
324	229	100	21	9		1,789
273	419	318	219	42	8	1,662
5,269	17,584	11,861	3,889	108	3	43,444
744	1,404	656	264	12		4,147
876	3,719	2,632	1,072		3	8,675
328	1,954	2,191	946	37		5,699
1,328	5,898	5,184	946	33		14,787
145	282	149	163	14		932
132	179	131	62	7		681
28	64	66	43	4		358
1,687	4,085	853	393	0		8,165
5,866	18,231	12,279	4,129	158	11	46,896
27,510	55,420	45,766	17,852	974	131	179,770

（８）市町村森林整備計画における重視すべき機能に応じた森林の区分等の面積

森林計画区	市町村名	公益的機能別施業森林の区分					木材の生産機能の維持増進を図るための森林施業を推進すべき森林
		水源の涵養の機能の維持増進を図るための森林施業を推進すべき森林の面積	土地に関する災害の防止及び土壌の保全の機能の維持増進を図るための森林施業を推進すべき森林	快適な環境の形成の機能の維持増進を図るための森林施業を推進すべき森林	保健文化機能の維持増進を図るための森林施業を推進すべき森林	その他の公益的機能の維持増進を図るための森林施業を推進すべき森林	
神通川	魚津市	9,962	177	192	651		4,536
	滑川市	676	304	43	64		676
	黒部市	8,949		18	1,284		1,965
	入善町	863	181	37			488
	朝日町	6,669	2,841	4	13		4,669
	富山市	58,113	8,583	33	15,305		19,717
	上市町	11,974	428		255		3,345
	立山町	7,462	702		1,588		1,486
小　　計		104,669	13,217	327	19,159		36,882
庄川	高岡市	4,871		15	1,156		4,875
	氷見市	12,933		148	167		12,937
	小矢部市	5,469	75		53		5,402
	射水市	1,081			96		
	砺波市	2,615	292		88		3,076
	南砺市	43,400	14,684		1,601		18,276
小　　計		70,369	15,051	163	3,161		44,566
合　　計		175,038	28,268	489	22,320		81,447

資料　市町村森林整備計画（平成30年4月1日現在）
注：　計の不一致は四捨五入による。

3 森林計画

(1)森林経営計画

センター別	市町村別	市町村認定											
		24年度		25年度		26年度		27年度		28年度		29年度	
		件数	面積	件数	面積	件数	面積	件数	面積	件数	面積	件数	面積
新川	魚津市			5	3,052	1	172	2	318				
	滑川市					1	117						
	黒部市			3	816	1	157	1	148	1	99		
	(黒部市)			1	461	1	157	1	148				
	(宇奈月町)			2	355					1	99		
	入善町			1	615								
	朝日町			2	189	1	536	1	137	2	558	1	200
	計			11	4,672	4	983	4	604	3	656	1	200
富山	富山市	3	102	8	490	5	488	6	335	4	132	5	340
	(富山市)												
	(大沢野町)	1	55	2	85	1	30					1	92
	(大山町)	2	47	1	52	1	59	2	47	2	26	1	56
	(八尾町)			4	262	2	334	4	288	2	106		
	(婦中町)											1	58
	(山田村)			1	91	1	66					2	135
	(細入村)												
	舟橋村												
	上市町			3	158			2	81	1	96	2	104
	立山町			5	274			1	61	2	126	2	94
	計	3	102	16	923	5	488	9	477	7	353	9	538
高岡	高岡市	1	65	2	97	2	52	4	660	2	136	1	44
	(高岡市)			1	66	1	27	2	216	1	104	1	44
	(福岡町)	1	65	1	31	1	25	2	444	1	33		
	氷見市			4	235	3	120	6	335	8	593	6	345
	小矢部市	1	51	2	89	4	184	2	353	4	152	3	45
	射水市			1	46	1	17	1	88			1	57
	(新湊市)												
	(小杉町)			1	46	1	17	1	88			1	57
	(大門町)												
	(下村)												
	(大島町)												
	計	2	116	9	467	10	373	13	1,435	14	881	11	491
砺波	砺波市			2	124	3	629	2	104	3	228	2	55
	(砺波市)					1	180	1	87	1	90	1	45
	(庄川町)			2	124	2	449	1	16	2	138	1	10
	南砺市			13	1,455	7	844	14	1,114	11	680	11	201
	(城端町)			1	11	1	72	2	38	3	194	4	71
	(平村)							1	178	2	136	2	85
	(上平村)			2	213			1	1	1	10	1	39
	(利賀村)			4	448	3	421	6	702	1	4	1	1
	(井波町)			2	262	1	30	1	55				
	(井口村)							1	127				
	(福野町)			1	176			1	8	1	12	1	1
	(福光町)			3	345	2	321	1	5	3	324	2	5
	計			15	1,579	10	1,473	16	1,217	14	908	13	257
合計		5	217	51	7,641	29	3,317	42	3,733	38	2,799	34	1,485

資料 県森林政策課調

注：大臣認定は該当なし。

変更した計画の面積は、増減値とする。認定累計の件数は、変更分を除く。

計の不一致は四捨五入による。

県認定						認定累計	
24年度		25年度		29年度			
件数	面積	件数	面積	件数	面積	件数	面積
	639		431		26	5	4,640
	13		1		△ 0	1	131
	136		41		2	6	1,400
	74		39		1	3	881
	62		3		1	3	519
	5					1	620
	340		519		△ 1	7	2,478
	1,133		993		27	20	9,268
	3,087		8,328		20	22	13,322
	13		83		0		97
	615		73		28	5	978
	623		7,203		7	7	8,119
	1,320		711		△ 4	7	3,017
	83		48		4	1	194
	231		165		△ 15	2	672
	202		44		△ 1		245
	311		733		20	8	1,503
	84		204		6	10	849
	3,482		9,265		45	40	15,674
	573		56		△ 31	4	1,651
	123		40		△ 4	2	616
	450		16		△ 27	2	1,035
	796		235		△ 113	23	2,547
	695		28		△ 35	4	1,562
	170		53		△ 26	1	404
	170		53		△ 26	1	403
			1				1
	2,233		372		△ 205	32	6,163
	403		114		11	3	1,666
	267		111		8	1	787
	136		4		3	2	879
	785		563		3	34	5,645
	198		207		△ 1	6	790
	141		7		△ 5	2	542
	12		0		△ 0	2	275
	133		124		2	12	1,834
	5		0			4	352
	4		10		6	1	147
	37		0		1	1	235
	255		215		△ 0	6	1,470
	1,187		677		14	37	7,311
1	8,036	1	11,308	1	△ 119	131	38,417

4 水と緑の森づくり

(1)里山林・混交林等整備状況

センター別	市町村	里山林整備								森林病害虫等枯損木除去事業	
		里山再生整備事業									
		管理利用計画策定		広葉樹林等整備	竹林整備	風雪被害林等整備	流木防止対策整備	県民参加の森づくり	県民参加延べ人数	枯損木除去	
		面積ha	地区数	面積ha	面積ha	面積ha	面積ha	地区数	人	地区数	材積m3
平成25年度		237	26	72.7	26.3	0.4		144	4,970	26	1,754
平成26年度		318	26	130.5	40.8			137	4,024	27	1,672
平成27年度		270	26	136.7	37.2			125	4,039	23	1,632
平成28年度		247	25	108.0	31.4			122	3,514	17	1,121
平成29年度		127	12	98.0	22.8		0.6	134	3,617	24	1,073
新川	魚津市	9	1	26.0	3.3			15	102	1	140
	滑川市	14	2	0.6	0.4			6	307	1	22
	黒部市							11	113	2	128
	(黒部市)							4	57	1	38
	(宇奈月町)							7	56	1	90
	入善町							1	40	1	17
	朝日町							2	51	2	106
	計	22	3	26.6	3.7			35	613	7	413
富山	富山市	16	1	19.7	4.0			27	1,100	7	180
	(富山市)			12.5	2.6			5	142	1	26
	(大沢野町)			2.5				1	133	1	26
	(大山町)				0.4			4	396		
	(八尾町)	16	1	4.7	1.0			7	200	4	87
	(婦中町)							9	217	1	41
	(山田村)							1	12		
	(細入村)										
	舟橋村										
	上市町			4.0	1.6			7	187	1	44
	立山町	15	1	0.3				2	17	1	43
	計	31	2	24.0	5.6			36	1,304	9	267
高岡	高岡市							6	236		
	(高岡市)							5	206		
	(福岡町)							1	30		
	氷見市	11	1	2.3	7.7			10	219		
	小矢部市	12	1	9.1	3.9		0.4	4	61		
	射水市	18	1	1.7	0.9			1	5	1	30
	(新湊市)										
	(小杉町)	18	1		0.9					1	30
	(大門町)			1.7				1	5		
	(下村)										
	(大島町)										
	計	41	3	13.1	12.5		0.4	21	521	1	30
砺波	砺波市	15	2	3.3	1.0			12	237	2	84
	(砺波市)	7	1		1.0			7	140	1	73
	(庄川町)	8	1	3.3				5	97	1	11
	南砺市	18	2	31.0			0.2	30	942	5	280
	(城端町)							3	119	1	34
	(平村)			6.0				1	20	1	11
	(上平村)							2	34		
	(利賀村)							1	8		
	(井波町)							6	164	1	161
	(井口村)	8	1	5.0				1	28	1	57
	(福野町)							1	16		
	(福光町)	10	1	20.0			0.2	15	553	1	17
	計	33	4	34.3	1.0		0.2	42	1,179	7	364
合計		127	12	98.0	22.8		0.6	134	3,617	24	1,073

資料 県森林政策課調　　注:材積について計とその内訳が一致しないのは、四捨五入による。

里山林整備						混交林整備				実のなる木の植栽	優良無花粉スギ「立山 森の輝き」の植栽	
海岸林保全整備事業												
地区		伐倒駆除	薬剤散布	樹幹注入	県民参加保全活動	風雪被害林整理	過密人工林整理	侵入竹林整理	計	植栽本数	植栽面積	植栽本数
面積ha	地区数	材積m3	面積ha	薬剤本数	地区数	面積ha	面積ha	面積ha	面積ha	本	面積ha	本
						10.3	99.8	38.0	148.1	14,200	1.9	3,800
						2.5	82.9	26.1	111.5	10,460	3.9	8,000
							75.5	28.2	103.7	7,230	14.1	28,200
							54.5	13.1	67.6	4,270	20.0	40,000
89	11	173	32	2,296	7		41.5	11.4	52.9		20.5	40,940
							4.2	2.2	6.4		2.0	3,940
10	1	28		210				0.8	0.8			
6	2	6					6.5		6.5		1.5	2,940
6	2	6									0.5	940
							6.5		6.5		1.0	2,000
18	2	88	6	532	2		1.3		1.3			
10	2	9		932			8.4	0.4	8.8		1.5	3,000
44	7	131	6	1,674	2		20.3	3.4	23.7		4.9	9,880
30	3	42	26	622	4		7.4	0.8	8.2		3.0	5,940
30	3	42	26	622	4							
							4.0		4.0		0.8	1,540
							3.4	0.8	4.2		1.6	3,280
											0.6	1,120
							3.1		3.1			
								0.4	0.4		0.3	640
30	3	42	26	622	4		10.5	1.2	11.7		3.3	6,580
15	1				1			0.4	0.4		1.2	2,480
15	1				1			0.4	0.4			
											1.2	2,480
								2.1	2.1		6.8	13,680
								1.7	1.7		0.9	1,760
								0.6	0.6		0.5	1,000
								0.6	0.6		0.5	1,000
15	1				1			4.8	4.8		9.5	18,920
								2.0	2.0		0.5	1,000
								2.0	2.0		0.5	1,000
							10.7		10.7		2.3	4,560
							4.4		4.4		1.7	3,320
											0.2	440
							2.3		2.3		0.4	800
							4.0		4.0			
							10.7	2.0	12.7		2.8	5,560
89	11	173	32	2,296	7		41.5	11.4	52.9		20.5	40,940

(2)県民参加による森づくり年間参加延べ人数等

年度	県民参加による森づくり年間参加延べ人数	とやまの森づくりサポートセンター登録団体		とやまの森づくりサポートセンター登録企業数
		団体数	人数	
平成 25 年度	11,270人	99団体	4,052人	50社
平成 26 年度	11,395人	111団体	4,412人	50社
平成 27 年度	11,718人	117団体	4,835人	50社
平成 28 年度	12,439人	124団体	5,299人	53社
平成 29 年度	12,521人	126団体	5,280人	54社

資料　県森林政策課調

(3)森の寺子屋開催実績

年度	開催回数	参加人数
平成 25 年度	114回	7,207人
平成 26 年度	123回	7,505人
平成 27 年度	121回	8,360人
平成 28 年度	122回	8,120人
平成 29 年度	110回	6,723人

資料　県森林政策課調

(4)県民による森づくり提案事業(県民実践活動)実績

年度	実施件数	参加延べ人数
平成 25 年度	16件	2,243人
平成 26 年度	15件	3,086人
平成 27 年度	13件	2,016人
平成 28 年度	19件	1,892人
平成 29 年度	14件	2,143人

資料　県森林政策課調

(5)「とやまの森づくりサポートセンター」への登録団体一覧

Ⅰ　サポートセンター登録団体・個人

H30.12.31現在

	登録年月	団体名称	会員数
1	H18.03	あそあそ自然学校	35
2	H18.03	雑木囃子	10
3	H18.03	公益財団法人 オイスカ富山県支部	146
4	H18.03	NPO法人 南砺の山々を守る実行委員会	30
5	H18.03	富山県フォレストリーダー協会	148
6	H18.03	片貝川の流れを戻す会	50
7	H18.03	NPO法人 ｸﾞﾘｰﾝﾂｰﾘｽﾞﾑとやま	74
8	H18.03	森づくりﾎﾞﾗﾝﾃｨｱ「天林森の会」	32
9	H18.03	とやま森林サポーターの会	23
10	H18.03	とやま森林サポーター二期会	20
11	H18.03	とやま森林サポーター三期会	25
12	H18.03	とやま森林サポーター四期会	22
13	H18.03	NPO法人 とやまの木で家をつくる会	80
14	H18.03	どんぐりころりん会	45
15	H18.04	環境教育ﾈｯﾄﾜｰｸとやまエコひろば	10
16	H18.04	とやま森林づくりﾎﾞﾗﾝﾃｨｱの会	46
17	H18.04	とやま森林インストラクター会	23
18	H18.04	NPO法人 地域福祉協会	15
19	H18.04	グリーンサポート　十夢草野の会	20
20	H18.05	めひの野園	10
21	H18.05	NPO法人 きんたろう倶楽部	120
22	H18.05	市民いきものメイト	70
23	H18.06	呉羽丘陵　”森の楽校”	40
24	H18.06	とやま森林と人ネットワーク	5
25	H18.08	小矢部市立　蟹谷(かんだ)中学校	104
26	H18.08	社会福祉法人 「渓明園」	10
27	H18.10	伏木ふれあいの杜　管理協力会	210
28	H18.10	上市町立　上市中学校　生徒会	80
29	H18.11	夢創塾(むそうじゅく)	7
30	H19.02	NPO法人 森のむささび	42
31	H19.04	NPO法人 森林総合支援センター	35
32	H19.05	梅檀野さくらの会	34
33	H19.05	NPO法人 Bamboo saves the earth	17
34	H19.08	富山県林友クラブ	135
35	H20.02	砺波里山再生の会	10
36	H20.02	阿古屋野森づくりクラブ	35
37	H20.07	エコロの森ネイチャークラブ	10
38	H20.09	里山と共に	5
39	H20.09	クリキンディの森づくりの会	40
40	H20.10	悠遊会(ゆうゆうかい)	38
41	H20.10	炭竹会	20
42	H20.10	しんゆう倶楽部	35
43	H20.11	アートNPOヒミング	40
44	H21.01	ぶなっこ会	71
45	H21.01	山平の森を育てる会	18
46	H21.02	ふるさと再生塾	7
47	H21.03	閑乗寺の会	8
48	H21.03	富山県がうん天蚕の会	15
49	H21.04	富山国際大学環境サークル	14
50	H21.05	土屋背戸山を守る会	150
51	H21.05	樵舎(たきぎのかい)	6
52	H21.06	小菅沼・ヤギの杜	8
53	H21.07	泉里山守る会	37
54	H21.10	氷見 竹楽座	5
55	H22.02	下向田里山を守る会	43
56	H22.03	小長沢大山の森を守る会	46
57	H22.05	清水場あじさい園の会	13
58	H22.06	富山森のこども園	70
59	H22.07	なめりかわ森づくりクラブ	4
60	H22.07	里山活性化協議会	39
61	H22.08	NPO法人 こば	90
62	H22.10	かぐや姫	20
63	H23.01	一般社団法人 縄文文化ふれあい塾	8
64	H23.04	開木の里山を守る会	25

	登録年月	団体名称	会員数
65	H23.06	愛本夢の里プロジェクト実行委員会	9
66	H23.07	フードバンクとやま	50
67	H23.08	社会福祉法人 恵風会「あざみ園」	36
68	H23.08	森のたくはいびん	17
69	H23.09	梅檀山地区森林振興委員会	28
70	H23.11	舞谷の里山を守る会	80
71	H23.12	東別所森林イベントパーク“絆”	10
72	H24.01	楽器の森	15
73	H24.03	金山里山の会	44
74	H24.05	富山県立 となみ野高等学校	50
75	H24.07	JUON NETWORK 東海北陸地域ブロック富山会	20
76	H24.10	竹の里	10
77	H25.02	しいたけクラブ	8
78	H25.02	広葉樹育成会	20
79	H25.03	谷内竹林整備の会	18
80	H25.03	夢響村塾とやま	10
81	H25.04	美しい森ネットワーク	10
82	H25.05	竹林青空会	15
83	H25.05	ガイア自然学校とやま校	50
84	H25.06	NPO法人 自然環境ﾈｯﾄﾜｰｸ・射水市ﾋﾞｵﾄｰﾌﾟ協会	48
85	H25.06	道宗道の会	39
86	H25.06	梅谷の郷	12
87	H25.08	氷見小竹森づくり協議会	40
88	H25.09	宮新田の里山を考える会	15
89	H25.11	氷見市水産多面的機能発揮対策協議会	500
90	H25.11	ハッピーライフの会	13
91	H26.02	大門里山の会	47
92	H26.02	きららかネットワーク	23
93	H26.03	竹繁殖抑制研究の会	5
94	H26.04	NPO法人 アイ・フィール・ファイン	14
95	H26.04	祖父岳	5
96	H26.05	NPO法人 健康麻将越中ひばり会	115
97	H26.05	ひみ里山杉活用協議会	15
98	H26.06	園芸療法ネットワーク富山	10
99	H26.07	木工あすなろ	7
100	H26.07	NPO法人 環・日本海	40
101	H26.08	宮腰里山の会	20
102	H26.09	高岡市立 太田小学校	82
103	H26.09	波樹沙（なぎさ）	50
104	H26.10	ひろたんのもり	20
105	H26.10	地元の竹林を守る会	5
106	H27.03	御手植え杉を守る会	42
107	H27.04	五位山活性化協議会	48
108	H27.08	高岡市二上谷内里山守る会	20
109	H27.08	にながわ保育園	20
110	H27.10	とやまの森で森林療法を楽しむ会	24
111	H28.03	二上山森林振興会	101
112	H28.03	SOGO（そーごー）	13
113	H28.05	花の森・天神山ガーデン	79
114	H28.06	高窪竹林会	32
115	H28.06	三尾竹細工生産組合	40
116	H28.06	黒川地区グリーンツーリズム協議会	5
117	H28.06	氷見市立湖南小学校	216
118	H28.07	魚津市漁場環境保全会	55
119	H28.10	NPO法人　ひみ森の番屋	12
120	H29.03	森羅クラブ　立山	20
121	H29.06	氷見栗原竹林保存会	20
122	H29.08	森と山道を育む会	10
123	H30.01	砺波登高会	37
124	H30.03	森と農から里山を考える協議会	30
125	H30.05	大乗悟山を守る会	34
126	H30.05	下夕北部地区　森繋の会	15
127	H30.07	新川フォーレストクラブ	17
128	H30.08	森のいさり火実行委員会	18
		小計（128団体）	5,236
個人登録者			48
		計	5,284

Ⅱ　サポートセンター登録企業　　H30.12.31現在

	登録年月	企業名称	社員(会員)数
1	H18.03	双爽ｸﾞﾙｰﾌﾟ「北陸ｺｶ･ｺｰﾗ うるおいの森づくり」有志の会	350
2	H18.05	イオンリテール㈱　イオン高岡南店　(ｲｵﾝ㈱:改称)	350
3	H19.05	株式会社トヨックス	308
4	H19.05	北星ゴム工業株式会社	470
5	H19.05	ダイヤテックス株式会社	280
6	H19.07	川端鐵工株式会社	80
7	H19.09	YKKグループ	6,140
8	H19.11	ウッドリンク株式会社　フォレスタークラブ	150
9	H19.12	藤堂工業株式会社	160
10	H20.01	オダケホームグループ“安心の森づくり”クラブ	215
11	H20.04	日本労働組合総連合会富山県連合会(連合富山)	60,000
12	H20.04	クラシエ製薬株式会社　高岡工場	180
13	H20.05	北陸電力ｸﾞﾙｰﾌﾟ森に恩返し活動実行委員会とやま	29
14	H20.05	北陸電力ｸﾞﾙｰﾌﾟ森に恩返し活動実行委員会うおづ	30
15	H20.06	岸田木材株式会社　森林パートナー事業部	30
16	H20.07	日本海ガス株式会社	350
17	H20.09	株式会社富山村田製作所	1,300
18	H20.09	株式会社高松メッキ	198
19	H20.11	TOTO株式会社　北陸支社	20
20	H20.11	大和ハウス工業株式会社　富山支店	126
21	H21.02	(株)日立国際電気	619
22	H21.03	ヤマサン食品工業株式会社	140
23	H21.05	中越パルプ工業株式会社　高岡工場	420
24	H21.05	中越ロジスティクス株式会社	280
25	H21.05	中越緑化株式会社	32
26	H21.06	公益財団法人 ニッセイ緑の財団	8
27	H21.07	大洋住宅株式会社 (大洋フォレストクラブ)	20
28	H21.08	富山県生活協同組合	200
29	H21.08	中越テクノ株式会社	25
30	H21.10	新越部品㈱　上市工場　(北越電装㈱:改称)	80
31	H21.10	ドコモ北陸グループ	830
32	H22.03	大高建設株式会社	57
33	H22.06	株式会社 アーキジオ	57
34	H22.09	関西電力 北陸支社　森づくりサークル	20
35	H22.09	富士ｾﾞﾛｯｸｽﾏﾆｭﾌｧｸﾁｭｱﾘﾝｸﾞ㈱　富山事業所	210
36	H22.12	エコーウッド富山　株式会社	15
37	H23.04	株式会社OSCAR J.J	100
38	H23.12	関西電力労働組合　北陸地方本部	528
39	H24.12	三協立山株式会社	5,615
40	H25.04	富山FP会	11
41	H25.07	アサヒビール株式会社 富山支社	10
42	H25.09	井波大建工業株式会社	210
43	H25.10	氷見建設業協会	38
44	H27.03	株式会社　北陸銀行　石動支店･津沢支店	23
45	H28.03	株式会社　北陸銀行	2,906
46	H28.04	チューモク株式会社	130
47	H28.05	トナミ運輸労働組合	3,391
48	H29.01	共和土木株式会社	98
49	H29.01	株式会社　頼成工務店	8
50	H29.01	オダニホーム　株式会社	6
51	H29.02	(株)山下ホーム　自然のもりの会	37
52	H29.02	細木建設株式会社	24
53	H29.05	株式会社　フラグシップ	2
54	H29.10	アサヒ飲料株式会社　北陸工場	45
55	H30.06	株式会社JTB　富山支店	30
56	H29.10	株式会社島田木材　フレーム会	20
		計(56企業)	87,011

5 造 林

(1)造林実績

(単位:ha)

センター別	市町村別	再造林・拡大造林計	再造林				拡大造林			複層林
			総数	造林公共事業	無花粉スギ植栽事業	森林総研造林	総数	造林公共事業	治山事業	実のなる木植栽事業※
平成25年度		18.8	17.9	16.0	1.9		1.0	0.1	0.9	14.2
平成26年度		34.9	33.8	18.4	3.9	11.6	1.1		1.1	10.5
平成27年度		33.9	30.4	13.2	14.1	3.2	3.5		3.5	7.2
平成28年度		48.6	46.3	19.8	20.0	6.5	2.3		2.3	4.3
平成29年度		45.6	42.8	10.1	20.5	12.3	2.8	1.4	1.4	
新川	魚津市	2.0	2.0		2.0					
	滑川市	2.0	2.0			2.0				
	黒部市	1.5	1.5		1.5					
	(黒部市)	0.5	0.5		0.5					
	(宇奈月町)	1.0	1.0		1.0					
	入善町	0.2					0.2		0.2	
	朝日町	1.5	1.5		1.5					
	計	7.1	6.9		4.9	2.0	0.2		0.2	
富山	富山市	10.3	9.8		3.0	6.8	0.5		0.5	
	(富山市)	0.5					0.5		0.5	
	(大沢野町)	0.1	0.1		0.1					
	(大山町)	5.1	5.1		0.8	4.3				
	(八尾町)	1.6	1.6		1.6					
	(婦中町)									
	(山田村)	2.5	2.5			2.5				
	(細入村)	0.5	0.5		0.5					
	舟橋村									
	上市町									
	立山町	0.7	0.7	0.4	0.3					
	計	11.0	10.5	0.4	3.3	6.8	0.5		0.5	
高岡	高岡市	5.7	5.0	3.8	1.2		0.6	0.6		
	(高岡市)	0.4	0.3	0.3			0.1	0.1		
	(福岡町)	5.2	4.7	3.5	1.2		0.5	0.5		
	氷見市	12.0	11.4	2.2	6.8	2.4	0.6		0.6	
	小矢部市	5.3	4.6	3.7	0.9		0.8	0.8		
	射水市	0.5	0.5		0.5					
	(新湊市)									
	(小杉町)									
	(大門町)	0.5	0.5		0.5					
	(下 村)									
	(大島町)									
	計	23.5	21.5	9.7	9.5	2.4	2.0	1.4	0.6	
砺波	砺波市	0.5	0.5		0.5					
	(砺波市)	0.5	0.5		0.5					
	(庄川町)									
	南砺市	3.4	3.3		2.3	1.0	0.1		0.1	
	(城端町)	1.7	1.7		1.7					
	(平 村)	1.0	1.0			1.0				
	(上平村)	0.1					0.1		0.1	
	(利賀村)	0.2	0.2		0.2					
	(井波町)	0.4	0.4		0.4					
	(井口村)									
	(福野町)									
	(福光町)									
	計	3.9	3.8		2.8	1.0	0.1		0.1	

資料 県森林政策課調 注:計と内訳の和が一致しないのは四捨五入による。

※実のなる木植栽事業の面積は、植栽本数÷1,000(本/ha)で換算したもの

(2) 山行苗木需給実績(針葉樹)　　(単位:千本)

区分＼樹種				スギ			ヒノキ	アテ	クロマツ	合計
				実生	さし木	小計				
平成25年度　需給量				38	2	40	3	3	9	54
平成26年度　需給量				50	4	54	4	2	4	64
平成27年度　需給量				60	2	62			5	67
平成28年度　需給量				75	15	90			7	97
平成29年度　需給量				88	35	123			8	131
29年度	供給量	県内供給量	生産業者							
			森林組合							
			県営	50		50				50
			その他						2	
			小計	50		50			2	52
		県外移入量		38	35	73			6	79
		合計		88	35	123			8	131
	需要量	県内需要量		88	35	123			8	131
		県外移出量								
		合計		88	35	123			8	131

資料　県森林政策課調

(3)林業用種苗生産者経営体別苗畑面積　　(単位:戸, ha)

経営体＼規模	県		市町村		森林組合		苗組生産者		一般生産者		その他(学校・会社)		計	
	員数	面積	員数	面積	員数	面積	員数	面積	員数	面積	員数	面積	員数	面積
0.1ha以下							(1)	(0.1)					(1)	(0.1)
0.1～0.5							1	0.5					1	0.5
0.6～1.0					(1)	(1.0)							(1)	(1.0)
1.1～3.0	1	1.5											1	1.5
3.1～5.0														
5.1～														
計	1	1.5					1	0.5					2	2.0

資料　県森林政策課調

(4)採種園(育種母樹林)の状況

ア.現況

採種園名	所在地	樹種	面積	設定年度	ｸﾛｰﾝ数	本数/ha	備　考
魚津採種園	魚津市石垣平	スギ	2.7ha	S44～47	66ｸﾛｰﾝ	300本	
森林研究所	中新川郡立山町吉峰	スギ	0.8ha	S52	122ｸﾛｰﾝ	590本	
計			3.5ha				

イ. 採種量　（単位:kg）

年度	H15	16	17	18	19	20	21	22	23	24	25	26	27	28	29
魚津	40	30	48	0	12	13	14	3	13	6	22	0	0	0	2
森研	0	0	0	0	0	0	0	0	0	0	0	0	0	0	4
計	40	30	48	0	12	13	14	3	13	6	22	0	0	0	6

資料　県森林政策課調

(5)採穂園(育種母樹林)の状況

ア.現況

採穂園名	所在地	樹種	面積	設定年度	ｸﾛｰﾝ数	本数/ha	備　考
砺波採穂園	砺波市福山	スギ	3.9ha	S37～64	15ｸﾛｰﾝ	2,000本	無花粉スギ「はるよこい」 180本
森林研究所	中新川郡立山町吉峰	スギ	0.5ha	S35	279ｸﾛｰﾝ	7,400本	
計			4.4ha				

イ. 採穂量　（単位:千本）

年度	H15	16	17	18	19	20	21	22	23	24	25	26	27	28	29
砺波	22	54	54	25	23	13	13	10	0	0	0	0	0	0	0
森研	0	0	0	0	0	0	0	0	0	0	0	0	0	0	0
計	22	54	54	25	23	13	13	10	0	0	0	0	0	0	0

資料　県森林政策課調

(6)民有林適地適木調査実績(土壌型別分布表)

(単位:ha、%)

土壌群		褐色森林土							黒色土		赤色土
亜群		褐色森林土					暗色系褐色森林土				
土壌型		BB	BC	BD(d)	BD	BE	dBD(d)	dBD	BlD(d)	BlD	RC
丘陵性山地	面積	3,732	3,254	27,044	26,586	742			382	541	382
	比率	5.8	5.0	42.0	41.3	1.2			0.6	0.8	0.6
低海抜山地	面積	6,259	962	16,661	29,711	1,038				205	
	比率	10.5	1.5	26.8	47.8	1.7				0.3	
高海抜山地	面積	1,328	71	8,474	1,579	169	2,271	1,248			
	比率	2.5	0.1	15.7	2.9	0.3	4.2	2.3			
計	面積	11,319	4,278	52,179	57,876	1,949	2,271	1,248	382	746	382
	比率	6.3	2.4	28.9	32.1	1.1	1.2	0.7	0.6	0.4	0.2

土壌群		ポドゾル			泥炭土		残積性未熟土	岩石地崩壊地その他	合計	適木面積
亜群		乾性	湿性							
土壌型		PD	PWⅠ～Ⅱ	PWⅢ	PP	Pt				
丘陵性山地	面積						1,138	577	64,369	48,649
	比率						1.8	0.9		
低海抜山地	面積						5,953	1,406	62,195	35,309
	比率						9.6	2.2		
高海抜山地	面積	253	8,708	6,498	651	225	19,401	3,011	53,887	4,650
	比率	0.6	16.2	12.1	1.2	0.4	36.0	5.6		
計	面積	253	8,708	6,498	651	225	26,492	4,994	180,450	88,608
	比率	0.1	4.8	3.6	0.4	0.1	14.7	2.8		

資料:林業技術センター林業試験場調(昭和53年)

(注) 1. 丘陵性山地標高約400m以下、低海抜山地約400～800m、
高海抜山地約800m以上、ただし、主地区分などの関係から、
標高区分は完全に行っていないので部分的には出入りしている。
2. 適木面積に急傾斜地、小さな岩石地、崩壊地等、造林不能地が
含まれている。(約15%)

6 林道・作業道

(1)林道現況

センター別	市町村	林道総数（軽車道含む）		自動車道計		林道密度	7.0m以上	
		路線数	延長	路線数	延長	(m/ha)	路線数	延長
平成25年度		739	1,733,641	599	1,599,337	8.9	9	38,994
平成26年度		738	1,733,384	598	1,600,105	8.9	9	39,383
平成27年度		735	1,731,613	596	1,599,434	8.9	9	40,441
平成28年度		736	1,737,261	597	1,605,082	8.9	9	40,441
平成29年度		735	1,737,266	597	1,606,587	8.9	9	40,441
新川	魚津市	48	144,095	36	133,509	13.1	1	1,668
	滑川市	5	8,597	4	7,977	11.4		
	黒部市	40	92,458	32	85,446	9.5	1	1,129
	(黒部市)	23	52,949	18	48,451	15.3	1	1,129
	(宇奈月町)	17	39,509	14	36,995	6.4		
	入善町	7	20,726	5	19,426	21.7		
	朝日町	34	72,317	29	67,820	9.2	2	7,447
	計	134	338,193	106	314,178	11.2	4	10,244
富山	富山市	102	370,402	91	356,567	6.1	4	26,665
	(富山市)							
	(大沢野町)	20	68,167	16	64,479	15.9		
	(大山町)	39	180,312	34	171,375	5.6	3	25,250
	(八尾町)	27	84,966	27	84,966	5.5	1	1,415
	(婦中町)	3	1,328	1	118	0.1		
	(山田村)	6	9,820	6	9,820	3.3		
	(細入村)	7	25,809	7	25,809	9.5		
	舟橋村							
	上市町	28	81,308	23	75,919	6.3		
	立山町	30	96,772	27	92,962	12.5	1	3,532
	計	160	548,482	141	525,448	6.8	5	30,197
高岡	高岡市	67	104,316	51	92,680	13.9		
	(高岡市)	43	58,102	30	47,827	14.5		
	(福岡町)	24	46,214	21	44,853	13.3		
	氷見市	115	174,046	73	134,430	10.0		
	小矢部市	70	94,758	55	80,496	13.7		
	射水市	21	16,096	15	11,243	9.5		
	(新湊市)							
	(小杉町)	14	11,817	12	9,266	8.5		
	(大門町)	7	4,279	3	1,977	21.9		
	(下村)							
	(大島町)							
	計	273	389,216	194	318,849	11.7		
砺波	砺波市	23	35,953	22	34,044	9.9		
	南砺市	145	425,422	134	414,068	9.5		
	計	168	461,375	156	448,112	9.6		
合計		735	1,737,266	597	1,606,587	8.9	9	40,441

資料　県森林政策課調

注　　幅員は全幅員（車道幅員＋路肩）である。路線数は起点において数える。

（単位 延長:m）

車道								軽車道	
7.0未満 ～5.0m		4.0未満～3.6m		3.6m未満3.0m以上		舗装		軽車道(3.0～1.8)	
路線数	延 長	路線数	延 長	路線数	延 長	舗装延長	舗装率(%)	路線数	延 長
37	318,919	463	1,153,338	90	88,086	948,793	59.3	140	134,304
36	318,289	462	1,153,927	91	88,506	959,076	59.9	140	133,279
36	319,443	461	1,151,098	90	88,452	963,936	60.3	139	132,179
36	323,397	462	1,152,560	90	88,684	968,565	60.3	139	132,179
36	324,069	462	1,153,255	90	88,822	971,056	60.4	138	130,679
1	12,956	29	109,109	5	9,776	68,111	51.0	12	10,586
		3	6,710	1	1,267	6,999	87.7	1	620
2	12,294	25	68,133	4	3,890	74,505	87.2	8	7,012
1	10,036	14	33,882	2	3,404	40,207	83.0	5	4,498
1	2,258	11	34,251	2	486	34,298	92.7	3	2,514
		5	19,426			9,103	46.9	2	1,300
1	16,095	21	39,354	5	4,924	46,694	68.8	5	4,497
4	41,345	83	242,732	15	19,857	205,412	65.4	28	24,015
9	108,679	76	219,954	2	1,269	259,926	72.9	11	13,835
2	26,429	13	37,281	1	769	54,853	85.1	4	3,688
3	51,421	28	94,704			117,737	68.7	5	8,937
2	28,621	23	54,430	1	500	55,727	65.6		
1	118					118	100.0	2	1,210
1	2,090	5	7,730			8,345	85.0		
		7	25,809			23,146	89.7		
1	9,079	20	66,363	2	477	52,790	69.5	5	5,389
1	5,042	23	82,333	2	2,055	71,741	77.2	3	3,810
11	122,800	119	368,650	6	3,801	384,457	73.2	19	23,034
1	11,293	44	73,108	6	8,279	68,850	74.3	16	11,636
	611	27	44,250	3	2,966	35,796	74.8	13	10,275
1	10,682	17	28,858	3	5,313	33,054	73.7	3	1,361
3	33,604	45	84,005	25	16,821	79,138	58.9	42	39,616
2	5,574	41	66,508	12	8,414	25,588	31.8	15	14,262
1	689	8	5,573	6	4,981	3,062	27.2	6	4,853
1	689	8	5,573	3	3,004	3,062	33.0	2	2,551
				3	1,977			4	2,302
7	51,160	138	229,194	49	38,495	176,638	55.4	79	70,367
6	11,698	11	18,284	5	4,062	21,694	63.7	1	1,909
8	97,066	111	294,395	15	22,607	182,855	44.2	11	11,354
14	108,764	122	312,679	20	26,669	204,549	45.6	12	13,263
36	324,069	462	1,153,255	90	88,822	971,056	60.4	138	130,679

(2)林道事業実績

センター別	市町村	開設											
		総数		公共(山のみち除く)		山のみち		県単		円滑化		その他	
		延長	事業費	延長	事業費	延長	事業費	延長	事業費	延長	事業費	延長	事業費
平成25年度		10,004	2,409,501	8,071	1,566,281	1,853	756,808	80	86,412			-	-
平成26年度		3,230	1,762,858	2,449	1,212,401	633	515,248	148	35,208			-	-
平成27年度		3,640	1,644,737	2,582	1,064,650	1,058	574,895		5,193			-	-
平成28年度		5,408	1,400,733	5,299	774,597		619,284	109	6,852			-	-
平成29年度		1,505	1,060,602	1,444	510,248		548,453	61	1,901			-	-
新川	魚津市	179	77,161	179	62,282		14,879						
	滑川市												
	黒部市		59,844				59,844						
	(黒部市)		59,844				59,844						
	(宇奈月町)												
	入善町												
	朝日町		50,725				50,725						
	計	179	187,730	179	62,282		125,448						
富山	富山市	754	529,866	754	106,861		423,005						
	(富山市)												
	(大沢野町)	350	17,170	350	17,170								
	(大山町)	404	403,947	404	89,691		314,256						
	(八尾町)		108,749				108,749						
	(婦中町)												
	(山田村)												
	(細入村)												
	舟橋村												
	上市町	61	19,871		17,970			61	1,901				
	立山町	200	20,429	200	20,429								
	計	1,015	570,165	954	145,260		423,005	61	1,901				
高岡	高岡市												
	(高岡市)												
	(福岡町)												
	氷見市												
	小矢部市												
	射水市												
	(新湊市)												
	(小杉町)												
	(大門町)												
	(下村)												
	(大島町)												
	計												
砺波	砺波市												
	(砺波市)												
	(庄川町)												
	南砺市	311	302,706	311	302,706								
	(城端町)												
	(平村)	81	143,122	81	143,122								
	(上平村)	57	23,063	57	23,063								
	(利賀村)	173	136,521	173	136,521								
	(井波町)												
	(井口村)												
	(福野町)												
	(福光町)												
	計	311	302,706	311	302,706								
合計		1,505	1,060,602	1,444	510,248		548,453	61	1,901				

資料 県森林政策課調

注:実績延長には、未完成延長は含まない。なお、延長には改築延長を含みで計上。

注:事業費については、前年度事業費の繰越分を含むが、翌年度への繰越分は含まない。

（単位　延長:m　事業費:千円）

改良						舗装					
総数		公共		県単・その他		総数		公共		県単・その他	
箇所数	事業費	箇所数	事業費	箇所数	事業費	延長	事業費	延長	事業費	延長	事業費
32	260,371	6	85,852	26	174,520	10,605	296,485	8,874	246,739	1,731	49,746
31	221,760	6	106,220	25	115,541	3,390	117,588	2,266	87,165	1,124	30,423
40	280,578	4	78,295	36	202,283	5,117	191,805	3,545	143,234	1,572	48,571
35	212,119	1	18,528	34	193,591	4,390	147,908	3,606	123,397	784	24,512
78	192,962	40	7,374	38	185,588	2,491	69,549	977	29,686	1,514	39,863
2	6,556			2	6,556	618	31,123	573	29,686	45	1,437
2	6,469			2	6,469						
2	6,469			2	6,469						
1	3,672			1	3,672	348	10,368			348	10,368
1	3,024			1	3,024	129	3,186			129	3,186
6	19,721			6	19,721	1,095	44,677	573	29,686	522	14,991
13	91,885			13	91,885	404	3,138	404	3,138		
1	1,296			1	1,296						
7	72,642			7	72,642	404	3,138	404	3,138		
3	10,582			3	10,582						
2	7,366			2	7,366						
4	22,168			4	22,168						
1	1,216			1	1,216	293	10,004			293	10,004
18	115,269			18	115,269	697	13,142	404	3,138	293	10,004
11	18,753	7	1,058	4	17,695	554	10,235			554	10,235
5	7,859	4	619	1	7,240						
6	10,893	3	439	3	10,454	554	10,235			554	10,235
7	12,115	2	2,111	5	10,004						
18	30,868	9	3,169	9	27,699	554	10,235			554	10,235
1	3,002			1	3,002						
1	3,002			1	3,002						
35	24,102	31	4,206	4	19,897	145	6,070			145	6,070
6	709	6	709								
4	16,850	2	780	2	16,070						
1	118	1	118								
3	2,151	2	236	1	1,915						
7	827	7	827								
6	709	6	709								
2	236	2	236								
6	2,502	5	591	1	1,912	145	6,070			145	6,070
36	27,105	31	4,206	5	22,899	145	6,070			145	6,070
78	192,962	40	7,374	38	185,588	2,491	69,549	977	29,686	1,514	39,863

注:舗装事業費については、開設における同時舗装分を含む。
　これに係る事業費は、開設事業から、舗装経費分の概数を記入。

(3)作業道(路)現況

センター別	市町村別	総数		造林							
				計		公社		森林総研		個人	
		路線数	延長	路線数	延長	路線数	延長	路線数	延長	路線数	延長
平成25年度		1,679	1,549,250	368	645,160	223	427,992	129	206,819	16	10,349
平成26年度		1,824	1,695,237	372	652,360	223	427,992	133	214,019	16	10,349
平成27年度		1,959	1,834,080	372	654,760	223	427,992	133	216,419	16	10,349
平成28年度		2,086	1,959,243	397	663,920	223	427,992	158	225,579	16	10,349
平成29年度		2,215	2,103,294	399	666,770	223	427,992	160	228,429	16	10,349
新川	魚津市	176	141,128	28	48,750	18	42,626	6	5,020	4	1,104
	滑川市	13	6,443	0							
	黒部市	95	65,391	11	15,137	5	9,797	4	4,726	2	614
	(黒部市)	55	34,492	8	8,164	4	6,730	2	820	2	614
	(宇奈月町)	40	30,899	3	6,973	1	3,067	2	3,906		
	入善町	13	6,700	3	1,644	1	734	2	910		
	朝日町	50	44,394	4	15,031	4	15,031				
	計	347	264,056	46	80,562	28	68,188	12	10,656	6	1,718
富山	富山市	480	574,315	110	221,098	73	156,302	34	62,362	3	2,434
	(富山市)	0	0	0	0						
	(大沢野町)	90	103,487	24	52,645	13	40,841	11	11,804		
	(大山町)	84	93,337	18	41,189	12	30,906	6	10,283		
	(八尾町)	205	272,266	46	96,231	32	62,872	13	32,772	1	587
	(婦中町)	21	18,295	3	4,934	1	3,087			2	1,847
	(山田村)	51	56,203	13	17,518	9	10,015	4	7,503		
	(細入村)	29	30,727	6	8,581	6	8,581				
	舟橋村										
	上市町	94	77,893	17	26,705	7	16,697	10	10,008		
	立山町	73	54,235	21	14,301	10	5,593	11	8,708		
	計	647	706,443	148	262,104	90	178,592	55	81,078	3	2,434
高岡	高岡市	138	122,898	27	47,308	17	37,389	9	9,160	1	759
	(高岡市)	44	39,926	5	8,725	3	7,205	2	1,520		
	(福岡町)	94	82,972	22	38,583	14	30,184	7	7,640	1	759
	氷見市	238	210,566	39	46,208	28	40,584	9	4,869	2	755
	小矢部市	169	130,706	27	36,471	19	30,604	7	5,342	1	525
	射水市	23	34,064	6	10,530	6	10,530	0	0	0	0
	(新湊市)										
	(小杉町)	23	34,064	6	10,530	6	10,530				
	(大門町)										
	(下村)										
	(大島町)										
	計	568	498,234	99	140,517	70	119,107	25	19,371	4	2,039
砺波	砺波市	141	127,579	14	26,944	13	24,539	0	0	1	2,405
	(砺波市)	75	67,031	9	15,680	9	15,680				
	(庄川町)	66	60,548	5	11,264	4	8,859			1	2,405
	南砺市	512	506,982	92	156,643	22	37,566	68	117,324	2	1,753
	(城端町)	125	105,427	15	21,697	5	11,825	10	9,872		
	(平村)	62	62,613	18	28,393	4	4,085	14	24,308		
	(上平村)	15	14,211	0	0						
	(利賀村)	112	119,180	28	54,561	4	4,370	24	50,191		
	(井波町)	38	49,917	4	10,788			3	10,080	1	708
	(井口村)	12	15,924	2	1,268	1	406	1	862		
	(福野町)	12	19,002	1	2,233	1	2,233				
	(福光町)	136	120,708	24	37,703	7	14,647	16	22,011	1	1,045
	計	653	634,561	106	183,587	35	62,105	68	117,324	3	4,158
合計		2,215	2,103,294	399	666,770	223	427,992	160	228,429	16	10,349

資料 県森林政策課調

(単位:m)

林　構		林産集落		県　単		その他	
路線数	延　長	路線数	延　長	路線数	延　長	路線数	延　長
103	93,756	11	14,636	336	166,650	861	628,619
103	93,756	11	14,636	338	167,909	1,000	766,576
103	93,756	11	14,636	342	170,069	1,131	900,859
103	93,756	11	14,636	369	182,918	1,206	1,004,013
103	93,756	11	14,636	391	196,937	1,311	1,131,195
6	4,174			35	20,984	107	67,220
1	644			1	25	11	5,774
5	4,679	0	0	16	9,105	63	36,470
2	1,423			10	7,049	35	17,856
3	3,256			6	2,056	28	18,614
						10	5,056
				10	5,410	36	23,953
12	9,497	0	0	62	35,524	227	138,473
40	43,204	0	0	54	27,904	276	282,109
5	4,677			9	3,245	52	42,920
3	2,909			12	4,619	51	44,620
24	28,403			17	9,509	118	138,123
3	2,498			7	3,889	8	6,974
3	2,115			3	2,030	32	34,540
2	2,602			6	4,612	15	14,932
1	906			23	10,705	53	39,577
2	1,497			25	8,443	25	29,994
43	45,607	0	0	102	47,052	354	351,680
2	1,973	2	620	30	13,617	77	59,380
2	1,973	1	100	10	2,731	26	26,397
		1	520	20	10,886	51	32,983
1	1,348	3	1,896	59	26,706	136	134,408
1	1,718			36	16,616	105	75,901
0	0	0	0	3	1,360	14	22,174
				3	1,360	14	22,174
4	5,039	5	2,516	128	58,299	332	291,863
11	10,185	0	0	21	8,248	95	82,202
5	3,031			11	3,199	50	45,121
6	7,154			10	5,049	45	37,081
33	23,428	6	12,120	78	47,814	303	266,977
10	5,885			23	14,836	77	63,009
2	1,277	1	2,000	15	11,149	26	19,794
		2	2,739	1	230	12	11,242
		3	7,381	12	4,770	69	52,468
3	1,761			2	462	29	36,906
						10	14,656
				1	370	10	16,399
18	14,505			24	15,997	70	52,503
44	33,613	6	12,120	99	56,062	398	349,179
103	93,756	11	14,636	391	196,937	1,311	1,131,195

(4)市町村別作業道(路)開設実績

センター別	市町村別	総数		造林							
				計		公社		森林総研		個人	
		延長	事業費	延長	事業費	延長	事業費	延長	事業費	延長	事業費
平成25年度		142,370	347,979	6,340	33,401	0	0	6,340	33,401	0	0
平成26年度		145,984	443,761	7,200	61,949	0	0	7,200	61,949	0	0
平成27年度		138,843	311,106	2,400	9,649	0	0	2,400	9,649	0	0
平成28年度		125,163	252,191	9,160	42,916	0	0	9,160	42,916	0	0
平成29年度		144,051	383,025	2,850	11,026	0	0	2,850	11,026	0	0
新川	魚津市	7,832	12,615	280	910			280	910		
	滑川市	0	0	0	0						
	黒部市	2,580	2,454	0	0	0	0	0	0	0	0
	(黒部市)	2,122	1,739	0	0						
	(宇奈月町)	458	716	0	0						
	入善町	0	0	0	0						
	朝日町	1,115	688	0	0						
	計	11,527	15,757	280	910	0	0	280	910	0	0
富山	富山市	19,263	31,843	580	3,500	0	0	580	3,500	0	0
	(富山市)	0	0	0	0						
	(大沢野町)	3,467	3,814	0	0						
	(大山町)	1,841	3,610	90	680			90	680		
	(八尾町)	7,287	10,258	0	0						
	(婦中町)	653	1,660	0	0						
	(山田村)	4,903	11,034	490	2,820			490	2,820		
	(細入村)	1,112	1,467	0	0						
	舟橋村	0	0	0	0						
	上市町	5,649	26,744	0	0						
	立山町	5,690	8,066	680	1,636			680	1,636		
	計	30,602	66,653	1,260	5,136	0	0	1,260	5,136	0	0
高岡	高岡市	5,793	8,895	0	0	0	0	0	0	0	0
	(高岡市)	1,511	2,793	0	0						
	(福岡町)	4,282	6,102	0	0						
	氷見市	28,077	61,450	790	2,590			790	2,590		
	小矢部市	13,995	20,515	0	0						
	射水市	6,215	9,253	0	0	0	0	0	0	0	0
	(新湊市)	0	0	0	0						
	(小杉町)	6,215	9,253	0	0						
	(大門町)	0	0	0	0						
	(下村)	0	0	0	0						
	(大島町)	0	0	0	0						
	計	54,080	100,113	790	2,590	0	0	790	2,590	0	0
砺波	砺波市	18,615	45,269	0	0	0	0	0	0	0	0
	(砺波市)	14,027	31,122	0	0						
	(庄川町)	4,588	14,148	0	0						
	南砺市	29,227	155,233	520	2,390	0	0	520	2,390	0	0
	(城端町)	6,245	11,687	0	0						
	(平村)	5,057	13,436	190	1,400			190	1,400		
	(上平村)	1,944	4,858	0	0						
	(利賀村)	572	1,340	330	990			330	990		
	(井波町)	2,422	3,253	0	0						
	(井口村)	3,337	7,306	0	0						
	(福野町)	0	0	0	0						
	(福光町)	9,650	113,354	0	0						
	計	47,842	200,502	520	2,390	0	0	520	2,390	0	0
合計		144,051	383,025	2,850	11,026	0	0	2,850	11,026	0	0

資料　県森林政策課調

(単位 延長:m 事業費:千円)

林　構		林産集落		県　単		そ の 他	
延 長	事業費	延 長	事業費	延 長	事業費	延 長	事業費
0	0	0	0	189	1,800	135,841	312,778
0	0	0	0	830	3,687	137,954	378,125
0	0	0	0	2,160	6,896	134,283	294,561
0	0	0	0	12,849	20,987	103,154	188,288
0	0	0	0	14,019	19,218	127,182	352,781
				1,303	1,600	6,249	10,105
0	0	0	0	307	600	2,273	1,854
						2,122	1,739
				307	600	151	116
						1,115	688
0	0	0	0	1,610	2,200	9,637	12,647
0	0	0	0	941	1,830	17,742	26,513
						3,467	3,814
						1,751	2,930
				812	1,611	6,475	8,647
						653	1,660
						4,413	8,214
				129	219	983	1,248
				458	1,200	5,191	25,544
				959	1,576	4,051	4,854
0	0	0	0	2,358	4,606	26,984	56,911
0	0	0	0	1,136	1,695	4,657	7,201
						1,511	2,793
				1,136	1,695	3,146	4,408
				2,902	4,774	24,385	54,086
				725	705	13,270	19,810
0	0	0	0	1,288	1,531	4,927	7,723
				1,288	1,531	4,927	7,723
0	0	0	0	6,051	8,704	47,239	88,818
0	0	0	0	1,174	1,185	17,441	44,084
						14,027	31,122
				1,174	1,185	3,414	12,963
0	0	0	0	2,826	2,523	25,881	150,320
						6,245	11,687
				131	95	4,736	11,941
						1,944	4,858
				242	350		
						2,422	3,253
						3,337	7,306
				2,453	2,079	7,197	111,275
0	0	0	0	4,000	3,708	43,322	194,404
0	0	0	0	14,019	19,218	127,182	352,781

(5)緑資源幹線林道事業の概況

年度	富山県3路線計		高山・大山線		大山・福光線					
			有峰区間		大山Ⅰ区間		大沢野・八尾区間		利賀・平区間	
	延長計	事業費計	延長	事業費	延長	事業費	延長	事業費	延長	事業費
全体計画	109,688	54,289,340,125	38,600	19,629,863,000	10,600	5,822,214,000	10,200	4,948,373,000	5,688	5,198,115,125
52年度	(34.0) 427.0	136,775,000	(34.0) 427.0	136,775,000						
53年度	1,137.0	250,437,000	1,137.0	250,437,000						
54年度	1,406.9	337,057,000	1,406.9	337,057,000						
55年度	754.2	339,827,013	754.2	339,827,013						
56年度	853.6	391,690,798	808.5	337,049,938					45.1	54,640,860
57年度	669.0	444,395,946	511.1	138,713,928	130.0	63,108,000			27.9	242,574,018
58年度	(522.0) 650.2	471,796,979	258.2	74,571,108	(522.0) 392.0	157,000,000				240,225,871
59年度	(355.0) 795.8	488,316,898	440.8	129,578,693	(355.0) 355.0	65,771,000				292,967,205
60年度	(561.0) 813.3	567,702,857	(561.0) 813.3	174,635,939						393,066,918
61年度	(1,100.0) 622.7	611,031,319	(1,100.0) 410.8	173,284,527					211.9	437,746,792
62年度	(2,176.8) 620.4	797,277,505	(2,176.8) 456.7	208,076,236					163.7	589,201,269
63年度	(831.4) 385.7	811,358,296	(831.4) 240.4	203,352,814					145.3	608,005,482
平成元年度	(3,152.1) 2,864.3	824,417,759	(897.0) 669.2	205,974,423					(2,255.1) 2,195.1	618,443,336
2年度	(2,392.0) 2,008.8	834,216,272	(1,242.0) 971.1	299,425,354					(1,150.0) 1,037.7	534,790,918
3年度	(462.8) 1,529.8	826,737,729	(462.8) 533.0	337,071,723					996.8	489,666,006
4年度	(2,073.8) 1,229.8	1,095,404,661	(471.3) 506.8	621,226,309					(1,602.5) 723.0	474,178,352
5年度	(3,537.0) 1,243.6	1,530,743,108	(2,857.1) 393.0	969,767,227					(679.9) 141.0	222,608,098
6年度	(1,230.9) 1,005.2	1,084,484,870	(556.6) 348.6	681,876,296						
7年度	(1,075.4) 1,214.8	1,455,884,606	(494.0) 669.0	970,617,225						
8年度	(398.8) 1,541.1	1,170,376,837	(288.0) 550.7	771,658,760						
9年度	(2,743.3) 2,442.5	1,049,124,570	(2,218.9) 1,940.3	691,274,945						
10年度	(1,114.3) 2,482.8	1,730,339,168	1,759.4	1,027,759,436						
11年度	(2,323.6) 2,547.9	1,235,153,176	(2,323.6) 1,979.5	748,781,474						
12年度	(636.7) 1,400.6	1,426,849,816	(405.9) 697.0	720,986,164						
13年度	(2,019.7) 1,012.0	1,138,377,845	(572.0) 319.0	601,184,413			133.0	100,550,502		
14年度	(2,096.1) 1,484.7	1,492,443,331	(654.8) 427.6	863,783,670			148.1	180,680,590		
15年度	(1,397.3) 907.3	1,085,638,965	(946.8) 119.5	672,007,798			86.5	109,690,795		
16年度	(1,106.1) 1,101.9	1,051,765,914	(340.8) 233.1	581,390,753			122.0	164,434,230		
17年度	(651.0) 1,195.1	992,414,107	(135.8) 470.1	593,480,691			0.0	109,714,763		
18年度	(1,085.2) 1,667.7	1,312,214,006	(596.0) 478.5	801,925,139			(0.0) 48.3	152,905,883		
19年度	(2,419.5) 451.5	503,118,773	(37.8) 9.8	107,119,099			(541.9) 0.0	87,561,608		
20年度	(612.1) 11.0	473,647,762	(605.1) 0.0	367,319,612			(7.0) 11.0	102,904,177		
21年度	(683.6) 0.0	288,078,654	(498.3) 0.0	249,687,571			(0.0) 0.0	0		
22年度	(490.8) 66.0	228,443,561	(145.3) 7.0	197,280,000						
合計	(39,282.3) 38,544.2	28,477,542,101	(21,453.1) 20,747.1	15,584,957,278	(877.0) 877.0	285,879,000	(548.9) 548.9	1,008,442,548	(5,687.5) 5,687.5	5,198,115,125

資料 県森林政策課調

注:平成20年度以降は、既設道移管円滑化事業(事業実施主体:森林総合研究所森林農地整備センター)の実績を記載。平成23年度に事業廃止。

( )は舗装　　（単位　延長:m　事業費:円）

朝日・大山線				
上平・福光区間		朝日・魚津区間		備　　考
延長	事業費	延長	事業費	
21,900	8,891,648,000	32,900	14,747,500,000	
				新山の神トンネル上半掘削136.05m
				新山の神トンネル上半掘削160.5m
				大山Ⅰ区間 大山町へ877.0m移管 新山の神トンネル上半掘削246.3m
				新山の神トンネル上半掘削338.7m
				有峰区間 富山県へ1,640.1m移管 新山の神トンネル上半掘削290.4m
				有峰区間 富山県へ1,687.4m移管 新山の神トンネル上半掘削256.65m
				利賀・平区間 利賀村へ1,453.1m、平村へ802.0m移管
				有峰区間 富山県へ934.2m移管
165.0	147,305,723	544.6	191,062,060	利賀・平区間 平村へ3,432.4m移管
(213.0)		(461.3)		
336.2	194,215,474	320.4	208,393,100	有峰区間 富山県へ6,041.1m移管
		(581.4)		
260.0	213,686,187	285.8	271,581,194	有峰区間 富山県へ1,342.2m移管
		(110.8)		
335.9	204,673,989	654.5	194,044,088	
		(524.4)		
143.0	175,600,954	359.2	182,248,671	
(864.0)		(250.3)		
434.5	448,339,222	288.9	254,240,510	朝日・魚津区間 朝日町へ1,136.4m移管
				有峰区間 富山県へ3,039.7m及び、大山町へ232.1m移管
288.3	201,147,906	280.1	285,223,796	朝日・魚津区間 朝日町へ774.7m移管
(230.8)				有峰区間 富山県へ961.5m移管
393.7	344,408,275	309.9	361,455,377	上平・福光区間 福光町へ1,165.2m移管
(633.5)		(814.2)		有峰区間 富山県へ1,265.2m移管
210.8	204,927,418	349.2	231,715,512	朝日・魚津区間 朝日町へ725.2m移管
(404.1)		(1,037.2)		有峰区間 富山県へ758.8m移管 上平・福光区間 福光町へ950.9m移管
265.0	154,169,761	644.0	293,809,310	朝日・魚津区間 朝日町へ300.2m、魚津市へ413.9m移管
(126.9)		(323.6)		有峰区間 富山県へ878.3m移管
299.8	182,434,075	401.5	121,506,297	上平・福光区間 福光町へ126.9m移管
(451.3)		(314.0)		有峰区間 富山県へ521.2m移管
277.8	144,963,321	469.0	160,977,610	朝日・魚津区間 朝日町へ703.6m、魚津市へ346.1m移管
(97.0)		(418.2)		上平・福光区間　南砺市へ777.6m移管
262.0	148,022,117	463.0	141,196,536	朝日・魚津区間　魚津市へ362.8m移管
(0.0)		(489.2)		有峰区間　富山県へ257.3m移管
283.7	133,723,313	857.2	223,659,671	
(1,021.8)		(818.0)		上平・福光区間　南砺市へ887.2m移管
155.2	153,250,303	286.5	155,187,763	朝日・魚津区間　魚津市へ908.2m移管
(0.0)		(0.0)		有峰区間　富山県へ365.4m移管
0.0	2,280,027	0.0	1,143,946	大沢野・八尾区間　富山市へ548.9m移管
(185.3)		(0.0)		有峰区間　富山県へ264.4m移管　上平・福光区間　南砺市へ319.9m移管
0.0	38,391,083	0.0	0	朝日・魚津区間　朝日町へ454.5m移管
		(345.5)		有峰区間　富山県へ643.5m移管
		59.0	31,163,561	朝日・魚津区間　黒部市へ345.5m移管
(4,227.7)		(6,488.1)		
4,110.9	3,091,539,148	6,572.8	3,308,609,002	

(6)山のみち地域づくり交付金事業の概況

（単位　延長:m　金額:千円）

年度	有峰線		大沢野・八尾線		上平・福光線		宮崎・蛭谷線		福平・東城線	
	延長	事業費	延長	事業費	延長	事業費	延長	事業費	延長	事業費
全体計画	8,900	8,897,000	9,700	3,981,000	17,700	5,807,000	11,500	5,109,119	3,500	1,343,102
平成20年度	(163.0)	160,500	(182.0)	119,000	(487.0)	84,070	(183.0)	124,500	(207.0)	55,000
平成21年度	(341.0) 222.0	398,000	(187.0)	70,000	(200.0)	66,500	(722.0)	161,500	(580.0)	120,000
平成22年度	(341.0) 309.0	393,186	(400.1) 0.0	257,500	(355.0)	50,300	(189.0)	24,900	(95.0) 144.0	24,000
平成23年度	(64.0) 252.0	183,800	(491.0) 187.0	366,000	(745.0)	85,000	(140.0) 857.0	152,000	(328.0) 190.0	28,500
平成24 年度	(378.0) 503.0	468,823	(48.1) 678.6	142,000	( ) 1,543.0	82,000	(617.0) 103.0	196,348	(243.0) 396.0	172,354
平成25年度	(217.0)	257,572	( )		( ) 244.0	20,000	(367.9) 0.0	112,284	( ) 388.8	69,048
平成26年度	(222.0)	295,235	( )		( )		( ) 885.9	89,048	( ) 68.7	61,000
平成27年度	(169.8) 169.3	283,955	(244.0)	119,446	( )		( ) 103.2	29,868	(176.0)	77,635
平成28年度	(113.0) 180.4	283,000	(402.0)	170,000	( )		(374.5)	70,000	(52.0)	44,000
平成29年度	(250.9)	271,000	(484.7)	131,380	( )		(168.2)	40,000	(413.6)	80,000
合　計	1,635.7	2,995,071	865.6	1,375,326	1,787.0	387,870	1,949.1	1,000,448	1,187.5	731,537

※延長及び事業費は事業年度での実績とし、前年度繰越分を含まない。

※( )内は未完成延長

年度	5路線計	
	延長計	事業費計
全体計画	51,300	25,137,221
平成20年度	(1,222.0) 0.0	543,070
平成21年度	(2,030.0) 222.0	816,000
平成22年度	(1,380.1) 453.0	749,886
平成23年度	(1,768.0) 1,486.0	815,300
平成24 年度	(1,286.1) 3,223.6	1,061,525
平成25年度	(584.9) 632.8	458,904
平成26年度	(222.0) 954.6	445,283
平成27年度	(589.8) 272.5	510,904
平成28年度	(941.5) 180.4	567,000
平成29年度	(1,317.4) 0.0	522,380
合　計	7,424.9	6,490,252

(7)林道災害復旧事業実績　　(単位　箇所数:箇所, 事業費:千円)

センター別	市町村	査定額		復旧額							
				総数		公共		県単		その他	
		箇所数	事業費	箇所数	事業費	箇所数	事業費	箇所数	事業費	箇所数	事業費
平成25年度		45	300,314	45	303,785	45	303,785				
平成26年度		14	55,657	14	54,631	14	54,631				
平成27年度		2	12,771	2	12,398	2	12,398				
平成28年度		19	168,748	19	157,369	19	157,369				
平成29年度		46	454,690	46	388,289	46	388,289				
新川	魚津市										
	滑川市										
	黒部市	7	50,147	7	47,473	7	47,473				
	(黒部市)	3	23,900	3	24,145	3	24,145				
	(宇奈月町)	4	26,247	4	23,328	4	23,328				
	入善町	15	112,606	15	95,084	15	95,084				
	朝日町	3	137,662	3	100,235	3	100,235				
	計	25	300,415	25	242,792	25	242,792				
富山	富山市	3	11,539	3	10,694	3	10,694				
	(富山市)										
	(大沢野町)	1	6,112	1	5,339	1	5,339				
	(大山町)										
	(八尾町)	2	5,427	2	5,355	2	5,355				
	(婦中町)										
	(山田村)										
	(細入村)										
	舟橋村										
	上市町	3	33,928	3	32,826	3	32,826				
	立山町										
	計	6	45,467	6	43,520	6	43,520				
高岡	高岡市	1	14,519	1	13,748	1	13,748				
	(高岡市)	1	14,519	1	13,748	1	13,748				
	(福岡町)										
	氷見市	4	13,238	4	11,944	4	11,944				
	小矢部市	1	2,343	1	2,243	1	2,243				
	射水市										
	(新湊市)										
	(小杉町)										
	(大門町)										
	(下村)										
	(大島町)										
	計	6	30,100	6	27,935	6	27,935				
砺波	砺波市	1	1,026	1	918	1	918				
	(砺波市)	1	1,026	1	918	1	918				
	(庄川町)										
	南砺市	8	77,682	8	73,124	8	73,124				
	(城端町)	1	5,831	1	5,027	1	5,027				
	(平村)	1	10,056	1	7,507	1	7,507				
	(上平村)	2	34,448	2	33,848	2	33,848				
	(利賀村)	2	10,772	2	11,485	2	11,485				
	(井波町)										
	(井口村)										
	(福野町)										
	(福光町)	2	16,575	2	15,257	2	15,257				
	計	9	78,708	9	74,042	9	74,042				
合計		46	454,690	46	388,289	46	388,289				

資料 県森林政策課調

7 林業機械

(1)林業機械の推移　　(単位:台)

機械名 / 年度		集材機	小型運材車	クレーン	チェンソー	刈払機	動力枝打機	苗畑用ﾄﾗｸﾀｰ
平成 25 年度		42	11	22	723	1,145	33	0
平成 26 年度		42	10	23	537	634	24	0
平成 27 年度		37	9	21	501	603	19	0
平成 28 年度		40	15	17	513	595	18	0
平成 29 年度		34	7	15	472	546	16	0
内訳	会　社	24	5	9	165	106	13	0
内訳	森林組合	1	1	5	158	135	2	0
内訳	その他組合	0	0	0	0	0	0	0
内訳	個 人 外	9	1	1	149	305	1	0

資料　県森林政策課調

(2)高性能林業機械の推移　　(単位:台)

機械名 / 年度		スキッダ	プロセッサ	ハーベスタ	フォワーダ	タワーヤーダ	スイングヤーダ	グラップルソー
平成 25 年度		4	8	13	17	1	17	3
平成 26 年度		3	7	13	20	1	17	6
平成 27 年度		3	9	13	19	1	17	3
平成 28 年度		3	9	14	20	1	16	5
平成 29 年度		4	5	17	26	0	13	2
内訳	会　社	3	2	4	10	0	4	1
内訳	森林組合	1	2	13	16	0	9	1
内訳	その他組合	0	0	0	0	0	0	0
内訳	個 人 外	0	1	0	0	0	0	0

資料　県森林政策課調

8 林業構造改善事業

(1)市町村別事業実績総括表

センター別	市町村別	第一次林構 本事業 指定	期間	事業費	第一次林構 追加事業 指定	期間	事業費	第二次林構 本事業 指定	期間	事業費	第二次林構 追加事業 指定	期間	事業費	新林構 指定	期間	事業費	摘要
新川	魚津市	44	45～47	80,000										59	61～3	310,654	山村:新川ブロック
	滑川市													59	2	27,000	山村:新川ブロック
	黒部市									152,000			76,000			151,416	
	(黒部市)							49	50～53	152,000	54	55～56	76,000	59	62～3	119,916	山村:新川ブロック
	(宇奈月町)													59	62～元	31,500	山村:新川ブロック
	入善町													59	62～3	50,000	山村:新川ブロック
	朝日町	42	43～45	72,500				52	53～56	213,500				59	62～3	210,000	山村:新川ブロック
	計			152,500						365,500			76,000			749,070	
富山	富山市			225,500						779,200				－	－	782,333	
	(富山市)													－	－		
	(大沢野町)							53	54～57	189,600				－	－		
	(大山町)	43	44～46	130,000				54	55～60	280,000				63	63～5	260,234	活性化緊急特対山村
	(八尾町)	44	45～47	95,500				48	49～52	309,600				57	58～2	522,099	山村
	(婦中町)													－	－		
	(山田村)													－	－		
	(細入村)													－	－		
	舟橋村													－	－		
	上市町	40	41～43	82,000				54	55～60	200,000				－	－		
	立山町	41	42～44	70,500				49	50～53	182,000				－	元～5	312,166	山村
	計			378,000						1,161,200						1,094,499	
高岡	高岡市															345,910	
	(高岡市)													58	59～2	160,980	地区
	(福岡町)													56	57～62	184,930	地区
	氷見市	45	46～48	100,000				51	52～55	224,000				63	63～5	362,244	山村
	小矢部市	42	43～45	69,500	46	47～49	37,000	50	51～54	200,000				57	58～元	350,046	山村
	射水市													－	－		
	(新湊市)													－	－		
	(小杉町)													－	－		
	(大門町)													－	－		
	(下村)													－	－		
	(大島町)													－	－		
	計			169,500			37,000			424,000						1,058,200	
砺波	砺波市															170,450	
	(砺波市)													－	－		
	(庄川町)													56	57～62	170,450	地区
	南砺市			363,000			22,620			1,036,200			224,000			1,246,658	
	(城端町)	46	47～49	56,000				50	51～54	180,000				56	58～元	239,818	山村
	(平村)	40	41～63	73,000				51	53～55	212,000				60	60	57,000	活性化
	(上平村)	39	40～42	61,000				51	52～55	230,000				－	－		
	(利賀村)	39	40～42	87,000	45	46～47	22,620	47	48～51	225,100	53	54～58	80,000	60	59,61～2	358,440	山村・活性化国産材モデル
	(井波町)													59	59～61	86,900	適正化対策
	(井口村)																
	(福野町)													－	－		
	(福光町)	43	44～46	86,000				47	48～51	189,100	52	53～54	144,000	55	56～63	504,500	山村
	計			363,000			22,620			1,036,200			224,000			1,417,108	
富山県														61	61～元	158,477	
合計				1,063,000			59,620			2,986,900			300,000			4,477,354	

資料 県森林政策課調

センター別	市町村別	活性化林構				強化林構				確立林構（※緊急林構含む）			
		指定	期間	事業費	摘要	指定	期間	事業費	摘要	指定	期間	事業費	摘要
新川	魚津市	3	4～8	168,484	総合型:新川ブロック	9	9～11	115,150	事業体育成型:新川ﾌﾞﾛｯｸ				
	滑川市	3			総合型:新川ブロック	9	10	40,000	事業体育成型:新川ﾌﾞﾛｯｸ				
	黒部市			292,000				151,500					
	(黒部市)	3	4～8	250,000	総合型:新川ブロック	9	9～11	71,000	事業体育成型:新川ﾌﾞﾛｯｸ				
	(宇奈月町)	3	4～7	42,000	総合型:新川ブロック	9	9～11	80,500	事業体育成型:新川ﾌﾞﾛｯｸ				
	入善町	3	4～8	136,000	総合型:新川ブロック	9	9～11	114,000	事業体育成型:新川ﾌﾞﾛｯｸ				
	朝日町	3	4～8	172,840	総合型:新川ブロック	9			事業体育成型:新川ﾌﾞﾛｯｸ				
	計			769,324				420,650					
富山	富山市			856,962				550,035				513,435	
	(富山市)	2	5～7	268,176	総合型:婦負ブロック	8	8～11	295,815	事業体育成型:婦負ﾌﾞﾛｯｸ、新川ﾌﾞﾛｯｸ	12	12～14	9,000	
	(大沢野町)									12	12～14		
	(大山町)									12	12～14	276,739	林業経営集約化型:立山山麓ﾌﾞﾛｯｸ
										11	11	227,696	(経済対策緊急林構:神通川流域)
	(八尾町)	2	3～7	257,644	総合型:婦負ブロック	8	8～10	214,260	事業体育成型:婦負ブロック				
	(婦中町)	2	3	12,200	総合型:婦負ブロック	8	9～10	16,840	事業体育成型:婦負ブロック				
	(山田村)	2	3～5	213,942	総合型:婦負ブロック	8	9	7,000	事業体育成型:婦負ブロック				
	(細入村)	2	4	105,000	総合型:婦負ブロック	8	9	16,120	事業体育成型:婦負ブロック				
	舟橋村												
	上市町									12	12～14		
	立山町									12	12～14		
	計			856,962				550,035				513,435	
高岡	高岡市			488,118									
	(高岡市)	3	5～8	112,350	総合型:高岡ブロック								
	(福岡町)	2	2～3	35,980	地域活性型								
		3	4～8	339,788	総合型:高岡ブロック								
	氷見市	6	7～11	241,040	総合型								
	小矢部市	3	5～7	116,000	総合型:高岡ブロック								
	射水市												
	(新湊市)												
	(小杉町)												
	(大門町)												
	(下村)												
	(大島町)												
	計			845,158									
砺波	砺波市			622,820				419,430					
	(砺波市)	5	6～9	368,834	総合型	11	11～13	359,230	事業体育成型:砺波ブロック				
	(庄川町)	6	7～9	253,986	資源活用型	11	11～13	60,200	事業体育成型:砺波ブロック				
	南砺市			795,946				197,300				399,958	
	(城端町)					11	11～13	37,800	事業体育成型:砺波ブロック				
	(平村)	2	2	55,370	地域活性化型								
	(上平村)												
	(利賀村)	7	7～8	70,000	中山間林業活性化モデル					13	13～15	399,958	林業経営集約化型:利賀村
	(井波町)					11	11～13	35,800	事業体育成型:砺波ブロック				
	(井口村)	6	6～8	297,510	新・美しい森林むらづくり	11			事業体育成型:砺波ブロック				
	(福野町)					11			事業体育成型:砺波ブロック				
	(福光町)	2	3～5	373,066	資源活用型	11	11～13	123,700	事業体育成型:砺波ブロック				
	計			1,418,766				616,730				399,958	
富山県													
合計				3,890,210				1,587,415				913,393	

資料 県森林政策課調

※（ ）は緊急林構分（計、合計に算入）

（単位：千円）

林業・木材産業構造改革事業				強い林業・木材産業づくり交付金 森林づくり交付金				森林・林業・木材産業づくり交付金				森林・林業再生基盤づくり交付金				事業費計
指定	期間	事業費	摘要	指定	期間	事業費	摘要	指定	期間	事業費	摘要	指定	期間	事業費	摘要	
14	14～17	483,192	林業経営型	17	17	32,550	森林づくり交付金 (森林整備の推進)	22	22	24,098	森林整備の推進	25 28	25～26 28	52,148 108,972	木材利用及び 木材産業体制の 整備推進	1,375,248
14	14～17							23	23～24	6,275	木材利用及び木材産 業体制の整備推進					73,275
						9,000				10,500						842,416
14	14～17															668,916
14	14～17			19	19	9,000	森林づくり交付金 (森林整備の推進)	20	20	10,500	森林整備の推進					173,500
14	14～17															300,000
14	14～17															668,840
		483,192				41,550				40,873				161,120		3,259,779
		336,033				200,772				76,277				30,549		4,351,096
14	14～15、 15～16	20,830	林業経営型、 木材産業型													593,821
				18 19	18～19	34,957	森林づくり交付金 (森林整備の推進)	20	20	30,000	森林整備の推進					254,557
				18 19	18～19	30,400	森林づくり交付金 (森林整備の推進)					27	27	30,549	特用林産の振興	1,235,618
14	14～15 16	315,203	林業経営型、 木材産業型、 緊急間伐促進	17 18	17～18	101,115	森林づくり交付金 (森林整備の推進)	20	20～21	46,277	森林整備の推進					1,861,698
14	14～15			18	18	13,300	森林づくり交付金 (森林整備の推進)									42,340
14	14～15			17	17	10,500	森林づくり交付金 (森林整備の推進)									231,442
14	14～15			18	18	10,500	森林づくり交付金 (森林整備の推進)									131,620
				18	18	12,800	森林づくり交付金 (森林整備の推進)									294,800
				18	18	16,000	森林づくり交付金 (森林整備の推進)									580,666
		336,033				229,572				76,277				30,549		5,226,562
										21,556						855,584
								23	23～24	21,556	木材利用及び木材産 業体制の整備推進					294,886
																560,698
								20	20	18,428	森林整備の推進					
								23	23～24	22,595	木材利用及び木材産 業体制の整備推進					968,307
																772,546
														78,408		78,408
												28	28	78,408	木材利用及び 木材産業体制の 整備推進	78,408
										62,579				78,408		2,674,845
		138,785				103,215										1,454,700
16	16～17	138,785	林業経営型	17	17	92,215	強い林業・木材産業づ くり交付金（森林バイオ マス等活用施設）									959,064
				18	18	11,000	森林づくり交付金 (森林整備の推進)									495,636
						93,248				67,563				45,080		4,491,573
				18	18	37,808	森林づくり交付金 (森林整備の推進)	20	20	24,351	森林整備の推進					575,777
												28	28	45,080	特用林産の振興	442,450
																291,000
																1,243,118
								23	23～24	6,452	木材利用及び木材産 業体制の整備推進					129,152
																297,510
				19	19	55,440	森林づくり交付金 (森林整備の推進)	20 23	20 23～24	34,650 2,110	森林整備の推進 木材利用及び木材産 業体制の整備推進					1,512,566
		138,785				196,463				67,563				45,080		5,946,273
																158,477
		958,010				467,585				247,292				315,157		17,265,936

9 林 業 金 融

(1)林業・木材産業改善資金の貸付実績

(単位:千円)

年 度	件数	金額
平成25年度	2	5,070
平成26年度	1	9,990
平成27年度	0	0
平成28年度	3	11,100
平成29年度	2	19,980

(2)木材産業等高度化推進資金の貸付状況(年度末貸付残高)

(単位:千円)

年 度	総 数		事業経営改善合理化資金		素材生産合理化資金				製品流通合理化資金		間伐等促進資金		経営高度化促進資金	
			素材生産等促進資金		素材生産資金		素材引取資金						立木等引取資金	
	件数	金額	件数	金額	件数	金額	件数	金額	件数	金額	件数	金額	件数	金額
平成25年度	7	140,200	2	67,000	1	13,200	1	10,000	1	10,000	1	10,000	1	30,000
平成26年度	4	110,200	4	110,200										
平成27年度	5	109,500	5	109,500										
平成28年度	2	28,800	2	28,800										
平成29年度	1	28,200	1	28,200										

資料 県森林政策課調

10 林 産 物

(1) 素材需給量

年 度	供 給 量					
	総 数 A	県内生産量 B	県外移入量			外材輸入量 D
			計	国産材	外材 C	
平成25年次	424	60	93	76	17	271
平成26年次	371	46	97	76	21	228
平成27年次	326	59	111	73	38	156
平成28年次	379	64	131	86	45	184
平成29年次	338	58	129	92	37	151

資料 農林水産省「木材需給報告書」、財務省「貿易統計」及び県森林政策課調

(2) 素材生産量(用途別、樹種別)

年 度	総 数	用 途 別				
		製材用	パルプ用	合板用	木 材 チップ用	その他
平成25年次	60	24	－	12	24	－
平成26年次	46	19	－	9	18	－
平成27年次	59	33	－	12	14	－
平成28年次	64	28	－	15	21	－
平成29年次	58	24	－	18	16	－

資料 農林水産省「木材需給報告書」

(3) 製材動態

年 度	出 力 (kw) 階 層 別 工 場 数					
	総 数	7.5～22.5	22.5～37.5	37.5～75.0	75.0～300.0	300.0以上
平成25年次	87	3	23	25	26	10
平成26年次	82	4	17	25	28	8
平成27年次	74	2	16	22	27	7
平成28年次	72	2	16	22	25	7
平成29年次	72	41			24	7

資料 農林水産省「木材需給報告書」

（単位：千m^3）

県内需要量					県内自給率 B/A ×100	外材依存率 (C+D)/A ×100
計	製材用	パルプ・チップ用	合板用	その他		
307	270	37			14.2	67.9
266	232	34			12.4	67.1
225	187	38			18.1	59.5
242	197	45			16.9	60.4
236	194	42			17.2	55.6

（単位：千m^3）

樹種別											
針葉樹								広葉樹			
計	アカマツ クロマツ	スギ	ヒノキ	モミ・ツガ	カラマツ	エゾマツ トドマツ	その他	計	なら	ぶな	その他
53	2	43	1	0	0	0	7	7	－	－	－
37	2	35	0	－	0	－	0	9	－	－	－
46	1	44	0	－	－	－	0	13	－	－	－
53	1	51	0	－	0	－	0	11	－	－	－
51	1	49	0	－	0	－	1	7	－	－	－

（単位　工場数：工場，　従業員数：人，　素材・製材品：千m^3）

出力数 (kw)	12月末日現在 従業者数	素材入荷量			素材 消費量	製材品 出荷量
		計	国産材	外材		
12,241	527	270	87	183	265	178
12,999	469	232	79	153	234	159
18,088	497	187	80	106	189	134
10,126	463	197	89	108	193	131
9,894	－	194	89	106	199	138

(4)製材用素材の樹種別入荷量

年 次	総 数	国 産 材			外	
		計	針葉樹	広葉樹	計	北洋材
平成25年次	270	87	85	2	183	166
平成26年次	232	79	x	x	153	140
平成27年次	187	80	75	6	106	96
平成28年次	197	89	88	1	108	99
平成29年次	194	89	88	x	106	x

資料 「木材需給報告書」

※「x」は個人または法人その他の団体に関する秘密を保護するため、統計数値を公表しないもの

(5)木材チップ需給状況

年 次	総 数	供				給
		生				産
		針 広 別				入
		計	針葉樹	広葉樹	不明	計
平成25年次	601	63	28	9	26	63
平成26年次	721	69	10	9	50	69
平成27年次	666	74	23	10	41	74
平成28年次	622	50	26	11	13	50
平成29年次	667	50	28	10	12	50

資料 「木材需給報告書」及び県森林政策課調

※ 生産量の針広別の不明は、解体材・廃材に係るもの

(6)木材チップ工場数 (単位:台, 人)

年 次	総 数			従業者数
	総 数	専 業	兼 業	
平成25年次	20	10	10	54
平成26年次	19	9	10	47
平成27年次	19	8	11	43
平成28年次	21	8	13	40
平成29年次	22	8	14	－

資料 「木材需給報告書」 ※従業者数は各年末現在

(単位:千m^3)

材			
米材	南洋材	NZ材	その他
16	x	x	x
x	x	x	x
x	x	x	x
7	－	x	x
x	－	x	x

(単位:千t)

量					需	要	量
量			県外入荷量	外材チップ	計	県内消費量	県外移出量
手		別					
素材	工場残材等	林地残材					
20	40	3	50	488	630	630	0
19	50	－	49	603	684	684	0
21	52	0	42	550	641	641	0
24	26	－	38	534	623	623	0
23	27	－	43	574	650	650	0

(7)特用林産物生産量

センター別	市町村別	しいたけ		えのきたけ	なめこ	ひらたけ	ぶなしめじ	その他のきのこ
		生	乾					
平成25年次		1,319.9	3.4	204.0	330.7	6.4	1,536.0	3.9
平成26年次		1,375.1	0.9	242.7	327.2	6.9	1,535.0	4.7
平成27年次		1,182.9	1.2	229.4	331.1	4.4	969.0	4.6
平成28年次		1,015.7	0.7	179.8	332.1	4.4	1,126.0	5.0
平成29年次		1,132.0	0.7	235.1	334.6	4.1	2,650.0	3.2
新川	魚津市	11.4	0.1					
	滑川市							
	黒部市	3.2	0.1		331.7			
	(黒部市)				331.7			
	(宇奈月町)	3.2	0.1					
	入善町							
	朝日町							
	計	14.6	0.2		331.7			
富山	富山市	447.4	0.3				2,650.0	0.7
	(富山市)	71.8	0.0					
	(大沢野町)							
	(大山町)	29.3	0.1					0.7
	(八尾町)	0.3					2,650.0	
	(婦中町)							
	(山田村)							
	(細入村)	346.0	0.1					
	舟橋村							
	上市町							
	立山町		0.2	235.0				
	計	447.4	0.5	235.0			2,650.0	0.7
高岡	高岡市	141.2	0.0					
	(高岡市)	15.6	0.0					
	(福岡町)	125.7						
	氷見市	27.0	0.3					
	小矢部市	51.7						
	射水市	170.3						
	(新湊市)							
	(小杉町)	0.0						
	(大門町)	170.3						
	(下村)							
	(大島町)							
	計	390.2	0.3					
砺波	砺波市	275.1			0.2	3.1		2.2
	(砺波市)	275.1			0.2	3.1		2.2
	(庄川町)							
	南砺市	4.4		0.1	2.7	1.0		0.3
	(城端町)			0.1				
	(平村)							
	(上平村)							
	(利賀村)				0.0			0.1
	(井波町)				2.5	1.0		0.2
	(井口村)							
	(福野町)	4.2						
	(福光町)	0.2			0.2			
	計	279.5		0.1	2.9	4.1		2.4

資料　県森林政策課

(単位:t)

たけのこ	ワサビ	桐材 (m3)	竹材 (千束)	木炭 (竹炭、粉炭含む)	山菜
52.4				20.2	3.8
71.7	0.1			22.4	5.9
64.6	0.1			20.4	10.1
91.9	0.1			19.5	3.5
40.0	0.0			19.6	3.1
0.0					0.1
0.2					1.0
				2.7	0.5
				2.7	0.5
0.5	0.0			0.7	1.0
0.7	0.0			3.4	2.5
				1.3	
				1.3	
				1.3	
0.9					
0.9					
27.5				0.2	
				1.4	
10.6				0.4	
10.5				0.4	
0.1					
38.9				2.0	
				1.0	0.1
				1.0	0.1
0.3	0.0			12.0	0.9
	0.0				0.2
0.3				12.0	0.7
0.3	0.0			13.0	0.9

注:計とその内訳が一致しないのは四捨五入による。

11 森林被害

(1)森林病害虫等防除実績

センター別	市町村別	松くい虫							マツケムシ			カシノナガキクイムシ		
		被害量	薬剤駆除		被害木駆除		樹幹注入		被害量	薬剤駆除量	事業費	被害量	被害木駆除量	事業費
			駆除量	事業費	駆除量	事業費	駆除量	事業費						
		m3	ha	千円	m3	千円	本	千円	ha	ha	千円	m3	m3	千円
平成25年度		1,448	21	1,516	618	9,636	13,428	41,254	40	30	373	154	21	422
平成26年度		1,504	29	2,075	42	764	2,096	6,699	40	31	413	54		
平成27年度		1,280	29	3,964	55	1,033	2,204	6,356	41	31	430	35		
平成28年度		941	33	4,682	14	313	1,710	5,845	41	26	200	32		
平成29年度		536	34	4,534	7	161	1,150	4,100	35	26	200	7		
新川	魚津市	7					148	533						
	滑川市	40					230	828						
	黒部市	36			2	37								
	(黒部市)	35			2	37								
	(宇奈月町)	1												
	入善町	95					172	583						
	朝日町	19	5	635										
	計	197	5	635	2	37	550	1,944						
富山	富山市	254							35	26	200			
	(富山市)	221							35	26	200			
	(大沢野町)													
	(大山町)													
	(八尾町)	24												
	(婦中町)	9												
	(山田村)													
	(細入村)													
	舟橋村													
	上市町	3												
	立山町													
	計	257							35	26	200			
高岡	高岡市	4	15	2,009										
	(高岡市)	4	15	2,009										
	(福岡町)													
	氷見市	25	14	1,890										
	小矢部市	26										2		
	射水市	4										3		
	(新湊市)													
	(小杉町)	2										2		
	(大門町)	2										1		
	(下村)													
	(大島町)													
	計	59	29	3,899								5		
砺波	砺波市	11			5	124	100	356				2		
	(砺波市)	6			5	124	100	356				2		
	(庄川町)	5												
	南砺市	12					500	1,800						
	(城端町)	4												
	(平村)													
	(上平村)													
	(利賀村)													
	(井波町)	8					500	1,800						
	(井口村)													
	(福野町)													
	(福光町)													
	計	23			5	124	600	2,156				2		

資料 県森林政策課調

(2)森林国営保険契約と損害てん補実績　　(単位　面積:ha　保険金:円)

年　度			平成25年度	平成26年度	平成27年度	平成28年度	平成29年度
契約保有高	件数		548	502	470	453	444
	面積		990	843	793	770	757
	責任保険金額		801,270,727	689,192,024	651,735,931	649,808,583	651,671,001
損害てん補	総　数	件数	1	1	－	－	－
		面積	0.1	0.4	－	－	－
		保険金	103,649	27,500	－	－	－
	火　災	件数	－	－	－	－	－
		面積	－	－	－	－	－
		保険金	－	－	－	－	－
	風　害	件数	－	－	－	－	－
		面積	－	－	－	－	－
		保険金	－	－	－	－	－
	雪　害	件数	－	1	－	－	－
		面積	－	0.4	－	－	－
		保険金	－	27,500	－	－	－
	干　害	件数	1	－	－	－	－
		面積	0	－	－	－	－
		保険金	103,649	－	－	－	－
	水　害	件数	－	－	－	－	－
		面積	－	－	－	－	－
		保険金	－	－	－	－	－
	凍　害	件数	－	－	－	－	7
		面積	－	－	－	－	2
		保険金	－	－	－	－	249,350

資料　林野庁、森林国営保険事業統計書、富山県森林組合連合会

12 森林組合

(1) 森林組合連合会の構成

年　　度	役　員　数				職　員　数			
	総 数	常勤理事	非常勤理事	監 事	総 数	事務職員	技術職員	傭 員
平成25年度	9	1	5	3	18	8	9	1
平成26年度	9	1	5	3	17	6	10	1
平成27年度	9	1	5	3	18	6	11	1
平成28年度	9	1	5	3	17	6	10	1
平成29年度	9	1	5	3	17	6	10	1

資料　県森林政策課調

(2) 森林組合の構成

森林組合別	組合数	作業班員数				役　員　数			
		総 数（人）	伐 出（人）	造 林（人）	その他（人）	総 数（人）	常勤理事（人）	非常勤理事（人）	監 事（人）
平成25年度	4	212	59	122	31	82	3	66	13
平成26年度	4	195	53	117	25	83	3	67	13
平成27年度	4	246	47	136	63	83	3	67	13
平成28年度	4	233	59	118	56	83	4	66	13
平成29年度	4	223	74	85	64	83	4	66	13
新　川		65	14	42	9	19	1	15	3
立山山麓		33	13	9	11	24	1	19	4
婦　負		32	11	20	1	16	1	12	3
富山県西部		93	36	14	43	24	1	20	3

資料　県森林政策課調

(3)森林組合の事業内容

森林組合別	組合数	販　売				購　買			
		総 数（千円）	（木材）販売(m3)	（木材）林産(m3)	その他（千円）	総 数（千円）	苗 木（千本）	肥 料（kg）	その他（千円）
平成25年度	4	439,789	5,933	44,405	85,836	116,006	35	835	78,845
平成26年度	4	475,221	140	53,122	101,886	108,500	10	410	14,713
平成27年度	4	609,704	15	66,695	21,335	108,777	11,868	420	79,085
平成28年度	4	662,045	－	75,074	9,043	104,760	17	1,010	7,819
平成29年度	4	716,015	－	73,580	23,211	95,956	7	450	71,455
新　川		112,598	－	7,682	－	5,017	－	－	2,237
立山山麓		17,015	－	6,315	17,015	5,214	3	195	2,158
婦　負		44,177	－	8,392	6,196	2,483	－	30	14
富山県西部		542,225	－	51,191	－	83,242	4	225	67,046

資料　県森林政策課調

(4)生産森林組合

年　　度	組合数	所有面積(ha)
平成25年度	73	12,484
平成26年度	72	12,475
平成27年度	71	12,379
平成28年度	71	12,379
平成29年度	71	12,379

資料　県森林政策課調

会員数				出資金		
総数	正会員		准会員	総数 (千円)	払込済額 (千円)	1会員平均払込済額 (千円)
	森林組合	生産森林組合				
4	4	－	－	80,190	80,190	20,047
4	4	－	－	80,190	80,190	20,047
4	4	－	－	80,190	80,190	20,047
4	4	－	－	80,190	80,190	20,047
4	4	－	－	80,190	80,190	20,047

職員数			組合員数			払込済	森林面積	
総数 (人)	常勤 (人)	兼務 (人)	総数 (人)	正組合員 (人)	准組合員 (人)	出資金額 (千円)	地区内 (ha)	組合員所有 (ha)
98	98		24,823	24,578	245	578,114	284,572	145,940
99	99		24,786	24,536	250	577,086	284,584	139,552
99	99		24,786	24,536	250	577,086	284,584	139,552
93	93		24,847	24,583	264	577,719	284,007	139,471
92	92		24,816	24,552	264	578,278	283,992	139,456
21	21		4,447	4,376	71	95,743	71,721	24,450
17	17		3,324	3,294	30	69,611	101,386	41,226
20	20		3,731	3,700	31	86,487	28,425	19,566
34	34		13,314	13,182	132	326,437	82,460	54,214

利用					金融
総額 (千円)	新植 (ha)	保育 (ha)	病害虫防除 (千円)	その他 (千円)	貸付残高 (千円)
2,094,994	6	2,749	35,200	975,391	2,748
2,068,662	29	2,551	47,606	852,734	31,201
1,872,793	18	2,690	20,430	759,757	52,177
1,849,908	36	1,366	21,483	735,327	28,864
1,924,359	36	1,651	20,749	271,301	15,610
360,461	2	202	13,549	134,977	－
288,522	1	253	－	136,324	14,533
285,933	7	344	－	－	1,077
989,443	26	852	7,200	－	－

13 林業労働, 入会林野, 林業後継者

(1) 林業担い手数

センター	市町村	林業担い手数			森林組合					
					造林		素材		その他	
		総数	男	女	男	女	男	女	男	女
平成25年度		488	423	65	119	3	59		39	42
平成26年度		475	433	42	114	3	53		55	27
平成27年度		463	438	25	130	5	47		49	11
平成28年度		452	421	31	85	5	67		52	19
平成29年度		456	433	23	83	2	72	2	49	15
新川	魚津市	69	68	1	41	1	14		9	
	滑川市									
	黒部市	2	2							
	(黒部市)									
	(宇奈月町)	2	2							
	入善町									
	朝日町									
	計	71	70	1	41	1	14		9	
富山	富山市	94	91	3	28	1	23	1	11	1
	(富山市)	4	4							
	(大沢野町)	1	1							
	(大山町)	52	49	3	8	1	12	1	10	1
	(八尾町)	32	32		20		11		1	
	(婦中町)	5	5							
	(山田村)									
	(細入村)									
	舟橋村									
	上市町	9	9							
	立山町	7	7							
	計	110	107	3	28	1	23	1	11	1
高岡	高岡市	42	41	1						
	(高岡市)	38	38							
	(福岡町)	4	3	1						
	氷見市	24	23	1						
	小矢部市	12	12							
	射水市	3	3							
	(新湊市)	1	1							
	(小杉町)	2	2							
	(大門町)									
	(下村)									
	(大島町)									
	計	81	79	2						
砺波	砺波市	33	32	1						
	(砺波市)	21	20	1						
	(庄川町)	12	12							
	南砺市	161	145	16	14		35	1	29	14
	(城端町)	13	13							
	(平村)	1	1							
	(上平村)									
	(利賀村)	8	7	1						
	(井波町)	11	11							
	(井口村)	3	3							
	(福野町)	8	8							
	(福光町)	117	102	15	14		35	1	29	14
	計	194	177	17	14		35	1	29	14

資料 県森林政策課調　※市町村毎の人数は、各事業所の所在地としている。

（単位：人）

計		会社・その他							
		造林		素材		その他		計	
男	女	男	女	男	女	男	女	男	女
217	45	76	2	124	13	6	5	206	20
222	30	82	6	128	6	1		211	12
226	16	86	4	126	5			212	9
204	24	54	1	163	6			217	7
204	19	50	1	179	3			229	4
64	1			4				4	
				2				2	
				2				2	
64	1			6				6	
62	3	10		19				29	
				4				4	
		1						1	
30	3	4		15				19	
32									
		5						5	
		8		1				9	
				7				7	
62	3	18		27				45	
		31		10	1			41	1
		31		7				38	
				3	1			3	1
				23	1			23	1
				12				12	
				3				3	
				1				1	
				2				2	
		31		48	2			79	2
				32	1			32	1
				20	1			20	1
				12				12	
78	15	1	1	66				67	1
				13				13	
				1				1	
		1	1	6				7	1
				11				11	
				3				3	
				8				8	
78	15			24				24	
78	15	1	1	98	1			99	2

(2)入会林野等整備事業実績

入会林野等の現状

センター別			新川	富山	高岡	砺波	計
認可済		件数	21	15	3	31	70
		面積 (ha)	2,821	3,006	38	2,123	7,988
整備中		件数					
		面積 (ha)					
未整備	整備可能	件数					
		面積 (ha)					
	整備困難	件数	4	17	6	20	47
		面積 (ha)	76	3,511	107	2,047	5,741
計		件数	25	32	9	51	117
		面積 (ha)	2,897	6,517	145	4,170	13,729

資料 県森林政策課調

入会林野等の整備状況

年度	昭和43年度～平成14年度
認可件数	70
面積(ha)	7,988

資料 県森林政策課調

(3)林業グループ(林業研究グループ)の現況

(単位:人)

年 度	グループ数	会 員 数	男性会員	女性会員
平成25年度	4	178	161	17
平成26年度	4	178	161	17
平成27年度	4	171	152	19
平成28年度	4	181	160	21
平成29年度	4	182	160	22
新 川	1	27	22	5
富 山	1	76	72	4
高 岡	1	37	35	2
砺 波	1	42	31	11

資料 県森林政策課調

(4)－ア 富山県青年林業士

地区	新川	富山	高岡	砺波
氏名	森岡 正男 清河 純夫	名徳 隆弘 水無瀬 豊 谷本 利夫 前田 孝二 和田 正夫	片田 正 六田 敏夫 本多 伸一 土佐 登 吉田 正喜	吉井 哲三

(4)－イ 富山県指導林家

地区	新川	富山	高岡	砺波
氏名	折谷 賢二	加藤 弘 北山 虎雄	吉田 正信 岡峯 正憲	武田 益夫 岩崎 喜平

(4)－ウ 普及指導協力員

地区	氏名	認定資格等	専門指導項目
新川	森岡 正男	青年林業士	林業経営
富山	北山 虎雄	指導林家	林業経営
	桐林 秀雄	樹木医	森林保護
	本多 一郎	森林ｲﾝｽﾄﾗｸﾀｰ	普及啓発
高岡	吉田 正信	指導林家	林業経営
	六田 敏夫	青年林業士	特用林産
	釣谷 孝義	樹木医	森林保護
	本多 伸一	青年林業士	林業経営
	吉田 正喜	〃	〃
砺波	岩崎 喜平	指導林家	特用林産
	武田 益夫	〃	造林・特用林産
	鶴巻 登志広	森林ｲﾝｽﾄﾗｸﾀｰ	普及啓発
	吉井 哲三	青年林業士	林産

(4)－エ 認定森林施業プランナー

No	認定年度	氏名	認定時所属
1	H24	稲生 満	立山山麓森林組合
2	H24	川井 滋	立山山麓森林組合
3	H24	佐竹 謙二	新川森林組合
4	H24	高井 康浩	婦負森林組合
5	H24	得永 真史	富山県西部森林組合
6	H24	土佐 貴信	富山県西部森林組合
7	H24	西島 智和	新川森林組合
8	H24	藤井 秀治	富山県西部森林組合
9	H24	藤井 寛樹	新川森林組合
10	H24	本多 一郎	立山山麓森林組合
11	H24	吉光 泰裕	富山県西部森林組合
12	H25	河村 隆志	新川森林組合
13	H25	栗林 義規	富山県西部森林組合
14	H25	古井 康典	富山県西部森林組合
15	H25	前田 大蔵	立山山麓森林組合
16	H25	松本 稔	立山山麓森林組合
17	H25	水井 敬三	立山山麓森林組合
18	H26	石川 義隆	富山県西部森林組合
19	H26	江尻 豊之	婦負森林組合
20	H26	江尻 裕	一般社団法人moribio森の暮らし研究所
21	H26	江田 岳志	富山県西部森林組合
22	H26	小塚 昌毅	婦負森林組合
23	H26	中村 行秀	富山県西部森林組合
24	H27	加茂 隆樹	富山興業株式会社
25	H27	島田 優平	株式会社島田木材
26	H27	得能 将平	富山県西部森林組合
27	H27	宮下 裕至	富山県西部森林組合
28	H28	島谷 哲史	富山県西部森林組合
29	H28	山下 貴生	婦負森林組合
30	H28	義浦 航	富山県西部森林組合
31	H29	大谷 侑太郎	富山県西部森林組合
32	H29	瀬川 瑠衣子	富山県西部森林組合
33	H29	山崎 拓也	富山県西部森林組合

(4)－オ　林業作業士等(フォレストワーカー)

登録時所属／氏名	登録の区分			登録の有効期限	登録時所属／氏名	登録の区分			登録の有効期限
	林業作業士	現場管理責任者	統括現場管理責任者			林業作業士	現場管理責任者	統括現場管理責任者	
新川森林組合	24	7	3		婦負森林組合	27	8	1	
河村　隆志	○		○	H32.3.31	番留　剛裕	○			H35.3.31
佐竹　謙二	○		○	H35.3.31	中野　隆	○	○		H34.3.31
西島　智和	○		○	H34.3.31	明官　孝	○	○		H33.3.31
板倉　竜二	○	○		H33.3.31	山岸　外志雄		○		H36.3.31
尾谷　俊介	○			H31.3.31	山本　祐一郎	○	○		H35.3.31
廣田　学	○			H31.3.31	島崎　了	○			H31.3.31
善田　洋一郎	○			H31.3.31	若林　和秀	○			H31.3.31
臼島　忠治	○			H32.3.31	江尻　豊之	○			H31.3.31
富樫　清久	○	○		H34.3.31	宮田　和典	○		○	H33.3.31
清河　純夫	○	○		H31.3.31	谷口　政幸	○			H31.3.31
高山　勝仁	○	○		H31.3.31	桑田　良春	○			H31.3.31
柿本　弘一	○			H33.3.31	二村　勲	○			H31.3.31
柴山　泰輔	○			H33.3.31	長谷川　久章	○			H31.3.31
城寺　泰成	○			H33.3.31	谷口　幸男	○			H31.3.31
浜岸　行光	○	○		H35.3.31	米屋　孝彦	○			H31.3.31
松本　崇	○			H33.3.31	山下　貴生	○			H31.3.31
村上　幸宏	○			H33.3.31	大島　収	○			H31.3.31
大角　渉	○			H34.3.31	白井　浩介	○			H31.3.31
河村　慶太郎	○			H34.3.31	朝埜　智雄	○			H31.3.31
谷山　佑介	○			H35.3.31	藤村　宏幸	○			H31.3.31
寺島　孝宣	○			H35.3.31	山岸　敦	○			H31.3.31
野口　重信	○	○		H36.3.31	山本　圭介	○			H32.3.31
布施　善章	○			H35.3.31	畑　一夫		○		H31.3.31
板倉　祥仁	○			H36.3.31	吉田　栄一		○		H31.3.31
石川　貴義		○		H36.3.31	石川　浩一		○		H33.3.31
立山山麓森林組合	11	11	3		平地　俊光	○			H33.3.31
松本　稔	○	○		H32.3.31	宮本　光弘	○			H33.3.31
津川　一士	○	○		H33.3.31	森口　廣之	○			H33.3.31
岡本　賢治		○		H36.3.31	山本　雄高	○			H33.3.31
草野　智弘	○			H32.3.31	高田　翼	○			H34.3.31
浅倉　鎮一	○			H32.3.31	中川　篤	○			H36.3.31
先祖　孝明	○			H32.3.31	下田　将司		○		H36.3.31
本多　一郎	○		○	H31.3.31	富山県西部森林組合	16	3		
前田　大蔵	○	○	○	H35.3.31	山口　等	○			H31.3.31
川井　滋	○	○	○	H32.3.31	和泉　敏	○			H31.3.31
富樫　豊		○		H31.3.31	大垣　勝	○			H31.3.31
佐藤　あずさ		○		H32.3.31	中嶋　雄介	○			H31.3.31
永里　宣樹	○			H34.3.31	但野　智隆	○			H31.3.31
中山　岳護		○		H34.3.31	武田　篤史	○			H31.3.31
山崎　大介		○		H34.3.31	中田　茂広	○			H31.3.31
土肥　弘秀		○		H35.3.31	高嶋　隆	○			H31.3.31
不室　晃輔	○			H35.3.31	松原　幸雄	○			H31.3.31
山本　学	○			H36.3.31	酒井　正春	○			H31.3.31
中沢　進		○		H36.3.31	前本　祥吾	○			H32.3.31

登録時所属／氏名	登録の区分			登録の有効期限	登録時所属／氏名	登録の区分			登録の有効期限
	林業作業士	現場管理責任者	統括現場管理責任者			林業作業士	現場管理責任者	統括現場管理責任者	
南　安彦	○	○		H31.3.31	伊折生産森林組合	1			
森元　徹	○	○		H31.3.31	山下　廣明	○			H33.3.31
大屋　清		○		H35.3.31	(一社) moribio	2		2	
今村　祥希	○			H34.3.31	松田　靖	○		○	H35.3.31
浦田　謙太郎	○			H35.3.31	西尾　康			○	H35.3.31
平　隆之	○			H35.3.31	清水　大樹	○			H36.3.31
(有) 浜林業	2				FOREST	2			
浜　敏信	○			H31.3.31	森田　峰生	○			H36.3.31
濱　正信	○			H31.3.31	宮﨑　佳謹	○			H35.3.31
富山興業株式会社		1	1		㈱河原林業		1		
中村　和秀		○	○	H36.3.31	河原　匡		○		H35.3.31
片昭木材	1				合計	89	33	10	
片岡　昭市	○			H31.3.31					
㈱島田木材	3	2							
上野　貴史	○			H33.3.31					
澤田　泰宣	○	○		H35.3.31					
島田　優平		○		H34.3.31					
宮腰　健太郎	○			H36.3.31					

(4)－カ

「林業労働力の確保の促進に関する法律」にもとづく認定事業体

(改善計画の認定状況)

整理番号	認定番号	区分	林業事業体名	代表者名	所 在 地	流域名	認定年月日	計画期間
1	25-1	C	一般社団法人moribio 森の暮らし研究所	江尻美佐子	南砺市利賀村上百瀬537	庄川	H25.4.17	H25.4.17 ～ H30.3.31
2	25-2	C	中川工業株式会社	中川　一郎	富山市東福沢726	神通川	H25.9.10	H25.9.10 ～ H30.3.31
3	25-3	C	富山興業株式会社	加茂　輝隆	高岡市博労本町1-14	庄川	H26.1.28	H26.2.1 ～ H30.3.31
4	26-1	C	有限会社　浜林業	濱　正信	氷見市棚懸12-1	庄川	H26.4.1	H26.4.1 ～ H31.3.31
5	27-1	C	FOREST	森田　峰生	砺波市庄川町三谷2489	庄川	H27.10.9	H27.10.9 ～ H32.3.31
6	27-2	C	細木建設株式会社	細木　昇	富山市岡田８２７	神通川	H27.11.20	H27.11.20 ～ H32.3.31
7	29-1	C	チューモク株式会社	澤田　喜朗	南砺市田中793	庄川	H29.4.1	H29.4.1 ～ H34.3.31
8	29-2	C	株式会社　島田木材	島田　勝由	南砺市山見1755	庄川	H29.4.3	H29.4.3 ～ H34.3.31
9	29-3	A	新川森林組合	蓬澤　太門	魚津市東尾崎3415	神通川		H29.4.3 ～ H34.3.31
10	29-4	A	立山山麓森林組合	中岩　淳一	富山市馬瀬口86	神通川		H29.4.3 ～ H34.3.31
11	29-5	A	婦負森林組合	大窪　宏充	富山市八尾町梅苑町1-95-1	神通川		H29.4.3 ～ H34.3.31
12	29-6	A	富山県西部森林組合	桃野　忠義	南砺市荒木1230	庄川		H29.4.3 ～ H34.3.31

※ 区分欄　A：複数事業主と林業労働力確保支援センターとの共同計画
　　C：単独事業主による改善計画

(共同改善計画の認定状況)

整理番号	認定番号	共同改善計画単位名	林業事業体名	所 在 地	構造改善計画数	策定方式	認定年月日	計画期間
1	29-1	森林組合	公益社団法人 富山県農林水産公社	富山市舟橋北町4-19	4	4	H29.4.3	H29.4.3 ～ H34.3.31

※ 策定方式区分欄　4：複数事業主と林業労働力確保支援センターとの共同改善計画

(5)花とみどりの少年団の現況

センター別	市町村別	団数	結成年度	学校数			
				総数	小学校	中学校	総数
平成25年度		34		47	46	1	4,127
平成26年度		32		44	42	2	4,060
平成27年度		32		48	45	3	4,536
平成28年度		32		46	43	3	4,468
平成29年度		34		46	43	3	4,501
新川	魚津市	1	S53	2	2		145
	滑川市	1	S57	1	1		67
	黒部市	2		2	2		89
	(黒部市)	1	S54	1	1		48
	(宇奈月町)	1	S61	1	1		41
	入善町	1	S63	1	1		36
	朝日町	1	S53	1	1		14
	計	6		7	7		351
富山	富山市	7		11	9	2	1,125
	(富山市)	1	S53	5	3	2	23
	(大沢野町)	1	S60	1	1		34
	(大山町)	1	S55	1	1		21
	(八尾町)	1	S55	1	1		18
	(婦中町)	1	S52	1	1		891
	(山田村)	1	S56	1	1		69
	(細入村)	1	S61	1	1		69
	舟橋村	1	H元	1	1		235
	上市町	1	S54	6	6		166
	立山町	1	S54	3	3		71
	計	10		21	19	2	1,597
高岡	高岡市	2		2	2		270
	(高岡市)	1	S52	1	1		60
	(福岡町)	1	S56	1	1		210
	氷見市	1	H24	1	1		86
	小矢部市	1	S52	1	1		43
	射水市	5		5	5		1,963
	(新湊市)	1	S61	1	1		292
	(小杉町)	1	S58	1	1		58
	(大門町)	1	S62	1	1		821
	(下村)	1	H元	1	1		84
	(大島町)	1	H元	1	1		708
	計	9		9	9		2,362
砺波	砺波市	1		1	1		30
	(砺波市)	1	S52	1	1		30
	(庄川町)		S56				
	南砺市	8		8	7	1	161
	(城端町)	1	S54	1	1		2
	(平村)	1	S54	1		1	50
	(上平村)	1	S53	1	1		40
	(利賀村)	1	S53	1	1		12
	(井波町)	1	S57	1	1		17
	(井口村)	1	S55	1	1		10
	(福野町)	1	S61	1	1		25
	(福光町)	1	S52	1	1		5
	計	9		9	8	1	191

資料 県森林政策課調

（単位：団、校、人）

団		員			数		
男	女	小	学	校	中	学	校
		総数	男	女	総数	男	女
2,108	2,019	4,086	2,087	1,999	41	21	20
2,069	1,991	4,015	2,045	1,970	45	24	21
2,302	2,234	4,483	2,273	2,210	53	29	24
2,282	2,186	4,413	2,254	2,159	55	28	27
2,317	2,184	4,446	2,288	2,158	55	29	26
80	65	145	80	65			
38	29	67	38	29			
52	37	89	52	37			
28	20	48	28	20			
24	17	41	24	17			
18	18	36	18	18			
7	7	14	7	7			
195	156	351	195	156			
585	540	1,120	582	538	5	3	2
8	15	18	5	13	5	3	2
15	19	34	15	19			
14	7	21	14	7			
10	8	18	10	8			
455	436	891	455	436			
41	28	69	41	28			
42	27	69	42	27			
118	117	235	118	117			
81	85	166	81	85			
29	42	71	29	42			
813	784	1,592	810	782	5	3	2
138	132	270	138	132			
31	29	60	31	29			
107	103	210	107	103			
34	52	86	34	52			
22	21	43	22	21			
1,023	940	1,963	1,023	940			
156	136	292	156	136			
31	27	58	31	27			
417	404	821	417	404			
43	41	84	43	41			
376	332	708	376	332			
1,217	1,145	2,362	1,217	1,145			
13	17	30	13	17			
13	17	30	13	17			
79	82	111	53	58	50	26	24
1	1	2	1	1			
26	24				50	26	24
21	19	40	21	19			
5	7	12	5	7			
5	12	17	5	12			
5	5	10	5	5			
13	12	25	13	12			
3	2	5	3	2			
92	99	141	66	75	50	26	24

14 県 営 林

(1)県有林種別面積　　(単位:ha)

センター別	市町村別	水源林	模範林	移管林	展示林	計
新川	魚 津 市	49.50		24.32		73.82
	滑 川 市					
	黒 部 市					
	(黒部市)					
	(宇奈月町)					
	入 善 町					
	朝 日 町	419.52	95.47			514.99
	計	469.02	95.47	24.32		588.81
富山	富 山 市	233.39	55.45	7.76		296.60
	(富山市)					
	(大沢野町)					
	(大山町)	217.68	55.45			273.13
	(八尾町)	15.71				15.71
	(婦中町)			7.76		7.76
	(山田村)					
	(細入村)					
	舟 橋 村					
	上 市 町	458.41				458.41
	立 山 町		67.94		6.50	74.44
	計	691.80	123.39	7.76	6.50	829.45
高岡	高 岡 市					
	(高岡市)					
	(福岡町)					
	氷 見 市					
	小矢部市					
	射 水 市					
	(新湊市)					
	(小杉町)					
	(大門町)					
	(下 村)					
	(大島町)					
	計					
砺波	砺 波 市					
	(砺波市)					
	(庄川町)					
	南 砺 市	1,110.54	128.38			1,238.92
	(城端町)					
	(平 村)					
	(上平村)	1,110.54				1,110.54
	(利賀村)					
	(井波町)					
	(井口村)					
	(福野町)					
	(福光町)		128.38			128.38
	計	1,110.54	128.38			1,238.92
合　計		2,271.36	347.24	32.08	6.50	2,657.18

資料　県森林政策課調

(2)県行造林種別面積　　(単位:ha)

センター別	市町村別	水源林	県行造林	治水造林	講和造林	移管林	計
新川	魚津市	103.56	133.17	206.91	7.53		451.17
	滑川市						
	黒部市		27.49				27.49
	(黒部市)		27.49				27.49
	(宇奈月町)						
	入善町						
	朝日町						
	計	103.56	160.66	206.91	7.53		478.66
富山	富山市	127.22	364.70	323.92	37.91		853.75
	(富山市)						
	(大沢野町)		59.90				59.90
	(大山町)				37.91		37.91
	(八尾町)		262.17	323.92			586.09
	(婦中町)						
	(山田村)	114.89	18.46				133.35
	(細入村)	12.33	24.17				36.50
	舟橋村						
	上市町		75.12		61.60		136.72
	立山町		18.58	21.70			40.28
	計	127.22	458.40	345.62	99.51		1,030.75
高岡	高岡市		93.18				93.18
	(高岡市)		64.41				64.41
	(福岡町)		28.77				28.77
	氷見市	29.38	42.15	123.77			195.30
	小矢部市		6.97		14.35		21.32
	射水市						
	(新湊市)						
	(小杉町)						
	(大門町)						
	(下村)						
	(大島町)						
	計	29.38	142.30	123.77	14.35		309.80
砺波	砺波市						
	(砺波市)						
	(庄川町)						
	南砺市	40.16	145.11	107.55	60.88		353.70
	(城端町)		76.31	67.68	10.83		154.82
	(平村)						
	(上平村)						
	(利賀村)	40.16	37.93	28.72			106.81
	(井波町)						
	(井口村)			11.15			11.15
	(福野町)						
	(福光町)		30.87		50.05		80.92
	計	40.16	145.11	107.55	60.88		353.70
合計		300.32	906.47	783.85	182.27		2,172.91

資料　県森林政策課調

(3)県有林の現況

センター別	番号	設定種	所在地	面積(ha)	分収歩合	設定年月日
新川	1	模範林	朝日町大平	95.47	県有	T5.5.6
	2	水源林	朝日町笹川	419.52	県有	S48.3.9
	3	移管林	魚津市古鹿熊	24.32	県有	T13.3.7
	4	水源林	魚津市松倉(2)	49.50	県有	S13.7.29
	小計		4箇所	588.81		
富山	5	水源林	上市町伊折	458.41	県有	S49.1.10 S49.1.24
	6	展示林	立山町栃津	6.50	県有	S13.8.26 S20.3.12
	7	模範林	立山町座主坊	67.94	県有	T5.5.4
	8	模範林	富山市原	55.45	県有	M34.9.30 M34.10.14
	9	水源林	富山市小見	112.90	県有	S49.12.17 S50.5.20
	10	水源林	富山市大双嶺	104.78	県有	S48.7.31 S48.8.1
	11	水源林	富山市八尾町滝谷	15.71	県有	S54.8.11
	12	移管林	富山市婦中町平等	7.76	県有	H9.3.21
	小計		8箇所	829.45		
砺波	13	模範林	南砺市刀利	128.38	県有	S43.11.12 S43.11.21 S43.12.24
	14	水源林	南砺市桂	1,110.54	県有	S58.3.29 S59.3.12 S60.10.9
	小計		2箇所	1,238.92		
高岡	小計		0箇所	0.00		
合計			14箇所	2,657.18		

資料 県森林政策課調

(4)県行造林の現況

センター別	番号	設定種	団地名	面積(ha)	分収歩合	当初設定年月日	現行設定年月日	契約期間	満了年月日
新川	15	県行造林	黒部市嘉例沢	7.65	6:4	S42.4.20	同左	50	H29.4.19
	16	県行造林	黒部市田籾	19.84	5:5	T13.8.20	H7.11.17	40	H47.11.16
	17	県行造林	魚津市三ケ(県)	40.84	6:4	M38.6.1	H16.6.1	35	H51.5.31
	18	治水造林	魚津市三ケ(治1-3林班)	110.29	5:5	T13.8.20	H15.3.31	42	H57.3.30
			(〃 4林班)	81.42	6:4	S50.11.13	同左	60	H47.11.12
			(〃 5林班)	15.20	6:4	S51.12.25	〃	60	H48.12.24
	19	講和造林	魚津市三ケ(講)	7.53	6:4	S28.4.1	H15.3.31	30	H45.3.30
	20	水源林	魚津市松倉(1)	103.56	6:4	S11.10.1	H29.6.6	25	H54.6.5
	21	県行造林	魚津市鉢	53.99	6:4	S3.9.1	H10.12.1	50	H60.11.30
	22	県行造林	魚津市東城	38.34	6:4	S40.12.15	同左	50	H27.12.14
	小計		8箇所	478.66					
富山	23	県行造林	上市町東種(県)	75.12	6:4	S5.10.1 S50.7.10	H13.3.1	50	H63.2.28
	24	講和造林	上市町東種(講)その1	21.07	6:4	S28.4.1	H26.10.26	23	H49.10.25
			〃 2林班ほ～と小班	4.93	6:4	S28.4.10	H23.2.25	25	H48.2.24
	25	講和造林	上市町西種	35.60	6:4	S42.4.6	H23.2.25	35	H58.2.24
	26	県行造林	立山町長倉	18.58	6:4	S3.9.1	H25.6.1	10	H35.5.31
	27	治水造林	立山町栃津	21.70	5:5	S8.9.1 S28.1.10	H15.9.1	15	H30.8.31
	28	講和造林	大山町小見亀谷	37.91	6:4	S28.1.20	同左	50	H15.1.19
					6:4	S29.10.1	〃	50	H16.9.30
	29	県行造林	大沢野町舟倉	59.90	9:1,6:4	M40.8.24	〃	85	H4.8.23
					6:4	S27.6.1	〃	50	H14.5.31
					6:4	S32.10.30	〃	50	H19.10.29
	30	県行造林	細入村庵谷	24.17	6:4	S3.7.1	H10.7.1	15	H25.6.30
	31	水源林	細入村猪谷	12.33	6:4	S10.9.1	H8.5.28	20	H28.5.27
	32	県行造林	八尾町茗ケ原〈県行〉	67.60	6:4	M39.4.1	H24.9.23	43	H67.9.22
	33	県行造林	八尾町上･下笹原(下)	63.53	6:4	S32.3.16	H20.1.21	55	H75.1.20
			(上)		6:4	S32.3.16	H20.1.21	55	H75.1.20
	34	県行造林	八尾町桐谷(葵谷)	90.40	9:1	M40.1.25	同左	85	H4.1.24
	35	県行造林	八尾町桐谷(山葵)	40.64	6:4	S3.7.15	H10.7.15	40	H50.7.14
					6:4	S3.8.1	H10.8.1	40	H50.7.31
	36	治水造林	八尾町大道	10.82	5:5	S8.9.1	H15.9.1	35	H50.8.31
	36	治水造林	八尾町切詰(袖の谷)	313.10	5:5	T14.4.1	H13.7.1	40	H53.6.30
			(尻高ほか)			S6.7.1			
	37	水源林	山田村赤目谷(2,3林班)	40.73	6:4	S3.7.10	S59.6.20	70	H66.6.19
			(1林班)	21.59	6:4	S4.6.20	S59.6.20	70	H66.6.19
	38	県行造林	山田村中村	18.46	6:4	S40.9.1	H28.3.12	37	H64.3.11
	39	水源林	山田村鍋谷	19.96	6:4	S8.9.1	H5.9.1	20	H25.8.31
	40	水源林	山田村数納						
			(5林班)	3.23	6:4	S7.9.1	H14.9.1	10	H24.8.31
			(6,7林班)	29.38	6:4	S7.9.1	H14.9.1	20	H34.8.31
	小計		19箇所	1,030.75					

センター別	番号	設定種	団地名	面積(ha)	分収歩合	当初設定年月日	現行設定年月日	契約期間	満了年月日
砺波	41	治水造林	南砺市井口田屋	11.15	5:5	S6.2.1	H10.3.1	20	H30.2.28
	42	講和造林	南砺市真川(講)	10.83	6:4	S28.8.1	H15.8.1	20	H35.7.31
	43	治水造林	南砺市真川(治)	35.07	5:5	T15.3.4	H8.4.1	30	H38.3.31
	44	県行造林	南砺市真川(県)	76.31	6:4	M41.9.30	H6.9.29	40	H46.9.28
	45	治水造林	南砺市林道	32.61	5:5	S5.4.1	H22.4.1	30	H52.3.31
	46	水源林	南砺市利賀村栃原	40.16	6:4	S5.4.1	H3.3.1	50	H53.2.28
	47	県行造林	南砺市利賀村上百瀬(1林班)	18.36	6:4	S6.9.1	H13.9.1	40	H53.8.31
			(3林班)	19.57	6:4	S6.9.1	H13.12.1	35	H48.11.30
	48	治水造林	南砺市利賀村上百瀬(治)	28.72	5:5	S2.8.8	H9.8.8	20	H29.8.7
	49	講和造林	南砺市香城寺(A)	42.82	6:4	S28.1.10	H15.2.1	30	H45.1.31
			(B)	7.23	6:4	S37.2.16	H23.8.29	41	H64.8.28
	50	県行造林	南砺市小院瀬見	30.87	6:4	S7.9.1	〃	70	H14.8.31
	小計		10箇所	353.70					
高岡	51	県行造林	小矢部市小森谷(2)	6.97	6:4	S8.9.1	H15.9.1	15	H30.8.31
	52	講和造林	小矢部市杉谷内	14.35	6:4	S28.7.1	H23.4.1	13	H36.3.31
	53	県行造林	福岡町五位	28.77	6:4	S40.9.1	〃	50	H27.8.31
					6:4	S43.2.1	〃	50	H30.1.31
	54	県行造林	高岡市勝木原(Ⅰ林班)	64.41	6:4	S30.3.31	H21.2.26	40	H61.2.25
			(Ⅰ林班)		6:4	S32.9.25			
			(Ⅱ林班)		6:4	S47.3.31	同左	50	H34.3.30
			(Ⅲ林班)		6:4	S47.3.31	〃	50	H34.3.30
	55	水源林	氷見市鞍骨(1)	5.46	6:4	S6.10.1	H23.3.15	25	H48.3.14
	56	水源林	氷見市鞍骨(2)	16.19	6:4	S7.9.1	H16.3.5	20	H36.3.4
	57	水源林	氷見市京地	7.73	6:4	S28.11.1	H15.11.1	45	H60.10.31
	58	県行造林	氷見市寺尾	12.35	6:4	S27.6.1	H14.6.1	20	H34.5.31
	59	県行造林	氷見市角間(1,2林班)	21.70	6:4	S7.9.1	H24.9.8	51	H75.9.7
			(3林班)	8.10	6:4	S8.9.1	H16.3.1	30	H46.2.28
	60	治水造林	氷見市国見	2.56	5:5	S7.9.1	H15.3.1	50	H65.2.28
	61	治水造林	氷見市小滝	40.84	9:1,6:4	M39.9.1	H4.12.15	30	H34.12.14
	62	治水造林	氷見市胡桃	80.37	9:1,6:4	M40.3.1	S27.2.11	85	H4.2.29
	小計		12箇所	309.80					
合計			49箇所	2,172.91					

資料　県森林政策課調

(5)水源林造成基金による取得用地

取得年度	取得箇所	面積(ha)
S47、S48	朝日町笹川	419.52
S48	上市町伊折	458.41
S48	大山町大双嶺	104.78
S49、S50	大山町小見	112.9
S54	八尾町滝谷	15.71
S55	魚津市松倉	49.5
S57、S58、S60	南砺市桂	1,110.54
	7箇所	2,271.36

資料　県森林政策課調

15 治 山

(1)治山事業実績

センター別	市町村別	復旧治山		予防治山		海岸防災林造成		なだれ防止林造成		保安林改良		保育	
		個所	事業費	個所	事業費	箇所	事業費	箇所	事業費	箇所	事業費	箇所	事業費
平成25年度		12	475,281,000	12	368,154,000	3	85,852,000	1	26,244,000			16	101,492,000
平成26年度		13	504,953,000	10	318,689,000	2	123,814,000	1	35,755,000	3	16,970,000	1	3,035,000
平成27年度		8	276,025,000	9	233,152,000	3	119,509,000	1	24,401,000	3	62,393,000	16	109,070,000
平成28年度		9	300,016,000	8	233,183,000	5	110,883,000	2	40,352,000	3	40,890,000	15	106,786,000
平成29年度		9	481,703,540	5	154,773,960	2	94,261,320	2	44,203,320	4	38,987,360	14	70,200,000
		箇所	本工事費等	箇所	本工事費等	箇所	本工事費等	箇所	本工事費等	箇所	本工事費等	箇所	本工事費等
新川	魚津市											1	4,040,280
	滑川市												
	黒部市											1	2,169,720
	(黒部市)											1	2,169,720
	(宇奈月町)												
	入善町					2	94,261,320					1	6,756,480
	朝日町	1	135,154,900							1	7,389,360	1	4,343,760
	計	1	135,154,900			2	94,261,320			1	7,389,360	4	17,310,240
富山	富山市	1	29,891,260	2	56,579,560					1	16,398,000	1	2,330,640
	(富山市)									1	16,398,000		
	(大沢野町)												
	(大山町)			1	30,000,000								
	(八尾町)											1	2,330,640
	(婦中町)												
	(山田村)	1	29,891,260										
	(細入村)			1	26,579,560								
	舟橋村												
	上市町			1	20,358,000							2	10,945,800
	立山町											1	4,392,360
	計	1	29,891,260	3	76,937,560					1	16,398,000	4	17,668,800
高岡	高岡市	3	98,079,390	1	34,689,400					1	4,114,800	1	5,667,840
	(高岡市)	2	73,215,010	1	34,689,400					1	4,114,800	1	5,667,840
	(福岡町)	1	24,864,380										
	氷見市			1	43,147,000					1	11,085,200	1	4,884,840
	小矢部市											1	2,925,720
	射水市												
	(新湊市)												
	(小杉町)												
	(大門町)												
	(下 村)												
	(大島町)												
	計	3	98,079,390	2	77,836,400					2	15,200,000	3	13,478,400
砺波	砺波市												
	(砺波市)												
	(庄川町)												
	南砺市	4	218,577,990					2	44,203,320			3	21,742,560
	(城端町)	1	43,086,000										
	(平 村)	1	57,479,960									1	9,739,440
	(上平村)							2	44,203,320				
	(利賀村)	1	42,012,580									1	4,798,440
	(井波町)	1	75,999,450										
	(井口村)												
	(福野町)												
	(福光町)											1	7,204,680
	計	4	218,577,990					2	44,203,320			3	21,742,560
合 計		9	481,703,540	5	154,773,960	2	94,261,320	2	44,203,320	4	38,987,360	14	70,200,000

資料 県森林政策課調(市町村別事業費は国庫補助対象額。年度別事業費は県の決算額)

（単位：円）

治山施設機能強化		地域防災対策総合治山		水源流域地域整備		奥地保安林保全緊急整備		自然環境保全治山		環境防災林整備		地すべり防止(渓流)		計	
箇所	事業費	箇所	事業費	箇所	事業費	箇所	事業費	箇所	事業費	箇所	事業費	箇所	事業費	箇所	事業費
		1	54,860,000	1	80,790,000	3	141,624,000			1	48,092,000	7	682,245,000	57	2,064,634,000
		1	37,365,000	1	78,750,000	3	157,357,000	1	86,473,000	2	149,331,000	7	289,524,000	45	1,802,016,000
		1	35,562,000			3	146,192,000			2	101,461,000	10	528,717,000	56	1,636,482,000
		1	93,056,000	4	241,153,000			1	77,538,000	1	48,953,000	10	386,689,000	59	1,679,499,000
4	100,085,080	1	72,602,000			4	231,987,080	1	103,779,360			8	363,475,860	54	1,756,058,880
箇所	本工事費等	箇所	本工事費等	箇所	本工事費等	箇所	本工事費等	箇所	本工事費等	箇所	本工事費等	箇所	本工事費等	箇所	本工事費等
1	25,801,200	1	72,602,000					1	103,779,360					4	206,222,840
														1	2,169,720
														1	2,169,720
														3	101,017,800
														3	146,888,020
1	25,801,200	1	72,602,000					1	103,779,360					11	456,298,380
1	24,591,600											1	36,229,340	7	166,020,400
														1	16,398,000
														1	30,000,000
1	24,591,600											1	36,229,340	3	63,151,580
														1	29,891,260
														1	26,579,560
						1	49,087,080							4	80,390,880
												1	44,994,960	2	49,387,320
1	24,591,600					1	49,087,080					2	81,224,300	13	295,798,600
												2	71,870,840	8	214,422,270
												2	71,870,840	7	189,557,890
														1	24,864,380
1	25,118,680											1	33,684,120	5	117,919,840
														1	2,925,720
1	25,118,680											3	105,554,960	14	335,267,830
1	24,573,600					3	182,900,000					3	176,696,600	16	668,694,070
						1	30,500,000							2	73,586,000
												1	116,901,420	3	184,120,820
						1	33,284,520							3	77,487,840
1	24,573,600					1	119,115,480					1	18,235,800	5	208,735,900
														1	75,999,450
												1	41,559,380	2	48,764,060
1	24,573,600					3	182,900,000					3	176,696,600	16	668,694,070
4	100,085,080	1	72,602,000			4	231,987,080	1	103,779,360			8	363,475,860	54	1,756,058,880

(2)緊急治山等事業、施設災害復旧事業および県単治山事業実績

センター別	市町村別	緊急治山		小規模緊急治山		計		施設災(公共)		計		県営県単	
		箇所	事業費	箇所	事業費	箇所	事業費	箇所	事業費	箇所	事業費	箇所	事業費
平成25年度												28	192,549,920
平成26年度		1	113,270,000			1	113,270,000					26	226,497,267
平成27年度												32	228,789,874
平成28年度		1	1,330,595,000			1	1,330,595,000					33	293,447,305
平成29年度		3	104,400,000			3	104,400,000					32	230,247,159
		箇所	本工事費等	箇所	本工事費等	箇所	本工事費等	箇所	本工事費等	箇所	本工事費等	箇所	本工事費等
新川	魚津市	1	10,656,000			1	10,656,000					5	30,906,220
	滑川市												
	黒部市	1	57,600,000			1	57,600,000					3	34,562,160
	(黒部市)											1	12,360,600
	(宇奈月町)	1	57,600,000			1	57,600,000					2	22,201,560
	入善町												
	朝日町												
	計	2	68,256,000			2	68,256,000					8	65,468,380
富山	富山市											4	41,247,360
	(富山市)												
	(大沢野町)												
	(大山町)											2	17,872,920
	(八尾町)											2	23,374,440
	(婦中町)												
	(山田村)												
	(細入村)												
	舟橋村												
	上市町											1	2,376,000
	立山町												
	計											5	43,623,360
高岡	高岡市												
	(高岡市)												
	(福岡町)												
	氷見市											12	39,204,839
	小矢部市												
	射水市												
	(新湊市)												
	(小杉町)												
	(大門町)												
	(下村)												
	(大島町)												
	計											12	39,204,839
砺波	砺波市												
	(砺波市)												
	(庄川町)												
	南砺市	1	36,144,000			1	36,144,000					7	81,950,580
	(城端町)												
	(平村)											1	32,096,680
	(上平村)	1	36,144,000			1	36,144,000					1	7,287,800
	(利賀村)											4	29,291,300
	(井波町)												
	(井口村)												
	(福野町)												
	(福光町)											1	13,274,800
	計	1	36,144,000			1	36,144,000					7	81,950,580
合計		3	104,400,000			3	104,400,000					32	230,247,159

資料 県森林政策課調(市町村別事業費は国庫補助対象額。年度別事業費は県の決算額)

（単位：円）

県営県単(保安林)		県営県単(測量)		補助県単		治山調査(工事)		治山調査(委託)		計		総　計	
箇所	事業費	箇所	事業費	箇所	事業費	箇所	事業費	箇所	事業費	箇所	事業費	箇所	事業費
5	22,206,650	8	12,354,300	27	115,584,500	2	227,850			70	342,923,220	127	2,407,557,220
6	47,686,410	16	41,120,000	23	63,338,720					71	378,642,397	117	2,293,928,397
7	32,880,760	16	63,729,880	18	11,828,720					73	337,229,234	129	1,973,711,234
12	84,329,273	16	49,120,560	18	60,976,160					79	487,873,298	139	3,497,967,298
14	53,622,520	15	65,378,300	20	93,289,400			4	15,400,320	85	457,937,699	142	2,318,396,579
箇所	本工事費等	箇所	本工事費等	箇所	本工事費等	箇所	本工事費等	箇所	本工事費等	箇所	本工事費等	箇所	本工事費等
4	31,989,600	1	6,171,040							10	69,066,860	15	285,945,700
1	2,840,400			2	7,500,000					3	10,340,400	3	10,340,400
				1	6,500,000					4	41,062,160	6	100,831,880
				1	6,500,000					2	18,860,600	3	21,030,320
										2	22,201,560	3	79,801,560
1	1,075,680									1	1,075,680	4	102,093,480
1	1,770,120			1	4,000,000			1	3,768,200	3	9,538,320	6	156,426,340
7	37,675,800	1	6,171,040	4	18,000,000			1	3,768,200	21	131,083,420	34	655,637,800
2	10,413,360	3	9,280,440	3	12,363,200			1	3,316,680	13	76,621,040	20	242,641,440
2	10,413,360									2	10,413,360	3	26,811,360
				1	1,274,400					1	1,274,400	1	1,274,400
										2	17,872,920	3	47,872,920
		2	6,134,400					1	3,316,680	5	32,825,520	8	95,977,100
				2	11,088,800					2	11,088,800	2	11,088,800
												1	29,891,260
		1	3,146,040							1	3,146,040	2	29,725,600
		1	7,830,000							2	10,206,000	6	90,596,880
1	194,400									1	194,400	3	49,581,720
3	10,607,760	4	17,110,440	3	12,363,200			1	3,316,680	16	87,021,440	29	382,820,040
2	2,669,480			4	18,560,000					6	21,229,480	14	235,651,750
2	2,669,480			4	18,560,000					6	21,229,480	13	210,787,370
												1	24,864,380
2	2,669,480	4	7,466,080	5	22,246,120			1	4,841,600	24	76,428,119	29	194,347,959
		1	1,782,000	1	2,597,120					2	4,379,120	3	7,304,840
4	5,338,960	5	9,248,080	10	43,403,240			1	4,841,600	32	102,036,719	46	437,304,549
				1	4,000,000					1	4,000,000	1	4,000,000
				1	4,000,000					1	4,000,000	1	4,000,000
		5	32,848,740	2	15,522,960			1	3,473,840	15	133,796,120	32	838,634,190
												2	73,586,000
		3	8,488,835	1	9,462,960					5	50,048,475	8	234,169,295
										1	7,287,800	5	120,919,640
		2	24,359,905					1	3,473,840	7	57,125,045	12	265,860,945
				1	6,060,000					1	6,060,000	2	82,059,450
										1	13,274,800	3	62,038,860
		5	32,848,740	3	19,522,960			1	3,473,840	16	137,796,120	33	842,634,190
14	53,622,520	15	65,378,300	20	93,289,400			4	15,400,320	85	457,937,699	142	2,318,396,579

(3)山地災害危険地区数

（単位：箇所数）

センター別	市町村別	崩壊土砂流出危険地区		山腹崩壊危険地区		地すべり危険地区		なだれ危険箇所		計		合　計
		国有林	民有林	国有林	民有林	国有林	民有林	国有林	民有林	国有林	民有林	
平成25年度		57	1,117	31	911	1	227	3	735	92	2,990	3,082
平成26年度		57	1,118	31	911	1	228	3	735	92	2,992	3,084
平成27年度		58	1,119	31	911	1	228	3	735	93	2,993	3,086
平成28年度		58	1,119	31	911	1	228	3	735	93	2,993	3,086
平成29年度		58	1,119	31	911	1	228	3	735	93	2,993	3,086
新川	魚津市	4	61		44		10		28	4	143	147
	滑川市		4		8		6				18	18
	黒部市	12	49	5	44		9	2	21	19	123	142
	(黒部市)		17		15		7		3		42	42
	(宇奈月町)	12	32	5	29		2	2	18	19	81	100
	入善町		1		4						5	5
	朝日町	6	51		48		19		23	6	141	147
	計	22	166	5	148		44	2	72	29	430	459
富山	富山市	8	294	2	183		43		206	10	726	736
	(富山市)				8						8	8
	(大沢野町)		25		17				21		63	63
	(大山町)	5	112	2	63		4		39	7	218	225
	(八尾町)	3	108		41		29		88	3	266	269
	(婦中町)		10		11		1		10		32	32
	(山田村)		15		12		9		22		58	58
	(細入村)		24		31				26		81	81
	舟橋村											
	上市町	3	51		31		7		11	3	100	103
	立山町	3	52	7	41		6		26	10	125	135
	計	14	397	9	255		56		243	23	951	974
高岡	高岡市		70		57		12		39		178	178
	(高岡市)		39		43		6		14		102	102
	(福岡町)		31		14		6		25		76	76
	氷見市		100		128		46		70		344	344
	小矢部市		38		24		33		18		113	113
	射水市		1		14				2		17	17
	(新湊市)											
	(小杉町)		1		13				2		16	16
	(大門町)				1						1	1
	(下　村)											
	(大島町)											
	計		209		223		91		129		652	652
砺波	砺波市		38		47		8		30		123	123
	(砺波市)		26		16		5		16		63	63
	(庄川町)		12		31		3		14		60	60
	南砺市	22	309	17	238	1	29	1	261	41	837	878
	(城端町)		18		18				3		39	39
	(平　村)		41		41		7		56		145	145
	(上平村)	4	39	7	40	1	1		40	12	120	132
	(利賀村)	2	135		75		10	1	121	3	341	344
	(井波町)		9		6				5		20	20
	(井口村)		3		1		1		2		7	7
	(福野町)		2		4		1		1		8	8
	(福光町)	16	62	10	53		9		33	26	157	183
	計	22	347	17	285	1	37	1	291	41	960	1,001
合　計		58	1,119	31	911	1	228	3	735	93	2,993	3,086

資料　県森林政策課調

16 保安林

(1)保安林の種類別面積①

センター別	市町村別	総数			水源かん養			土砂流出防備			土砂崩壊防備			飛砂防備		
		合計	国有林	民有林	合計	国	民	合計	国	民	合計	国	民	合計	国	民
平成25年度		(23,749)	(15,202)	(8,547)				(4,453)	(4,453)							
		196,745	104,366	92,379	81,437	34,871	46,566	112,057	69,459	42,598	601	4	597	88	7	81
平成26年度		(23,749)	(15,202)	(8,547)				(4,453)	(4,453)							
		196,770	104,364	92,406	81,435	34,869	46,566	112,079	69,459	42,620	603	4	599	88	7	81
平成27年度		(23,749)	(15,202)	(8,547)				(4,453)	(4,453)							
		196,798	104,364	92,434	81,441	34,869	46,572	112,100	69,459	42,641	604	4	600	88	7	81
平成28年度		(23,749)	(15,202)	(8,547)				(4,453)	(4,453)							
		196,826	104,364	92,462	81,442	34,869	46,573	112,118	69,459	42,659	604	4	600	88	7	81
平成29年度		(23,749)	(15,202)	(8,547)				(4,453)	(4,453)							
		196,864	104,364	92,500	81,452	34,869	46,583	112,145	69,459	42,686	604	4	600	88	7	81
新川	魚津市	(1,754)	(1,717)	(37)				(1,717)	(1,717)							
		9,258	4,343	4,915	4,479	1,717	2,762	4,734	2,626	2,108	22		22	2		2
	滑川市	69		69				61		61	3		3	5		5
	黒部市	(227)		(227)												
		31,984	26,101	5,883	3,470	656	2,814	28,368	25,443	2,925	55		55	9		9
	(黒部市)	(227)		(227)												
		1,980	656	1,324	1,637	656	981	327		327	7		7	9		9
	(宇奈月町)	30,004	25,445	4,559	1,833		1,833	28,041	25,443	2,598	48		48			
	入善町	(22)	(22)					(22)	(22)							
		589	22	567	466	22	444	87		87				14		14
	朝日町	17,841	13,132	4,709	3,036	390	2,646	14,705	12,742	1,963	31		31	3		3
	小計	(2,003)	(1,739)	(264)				(1,739)	(1,739)							
		59,741	43,598	16,143	11,451	2,785	8,666	47,955	40,811	7,144	111		111	33		33
富山	富山市	(7,805)	(1,704)	(6,101)				(1,704)	(1,704)							
		63,224	27,932	35,292	42,842	23,432	19,410	19,384	4,483	14,901	184		184	11		11
	(富山市)	92	12	80	1	-2	3	29		29	7		7	11		11
	(大沢野町)	1,279	145	1,134	601		601	567	142	425	8		8			
	(大山町)	(4,941)		(4,941)												
		47,488	23,114	24,374	34,296	20,324	13,972	13,110	2,790	10,320	31		31			
	(八尾町)	(2,811)	(1,704)	(1,107)				(1,704)	(1,704)							
		11,330	3,670	7,660	6,821	2,556	4,265	4,189	1,114	3,075	63		63			
	(婦中町)	33		33				20		20	13		13			
	(山田村)	(53)		(53)												
		687		687	30		30	590		590	11		11			
	(細入村)	2,315	991	1,324	1,093	554	539	879	437	442	51		51			
	舟橋村															
	上市町	(823)	(802)	(21)				(802)	(802)							
		13,482	7,334	6,148	5,505	3,137	2,368	7,942	4,197	3,745	22		22			
	立山町	(10,808)	(10,749)	(59)												
		20,661	16,576	4,085	2,633	1,138	1,495	17,974	15,438	2,536	51		51			
	小計	(19,436)	(13,255)	(6,181)				(2,506)	(2,506)							
		97,367	51,842	45,525	50,980	27,707	23,273	45,300	24,118	21,182	257		257	11		11

資料 県森林政策課調

(注) 上段( )書きは兼種保安林面積で外数

（単位：ha）

防風			潮害防備			干害防備			なだれ防止			魚つき			航行目標			保　健			風致		
合計	国	民	合計	国	民	合計	国	民	合計	国	民	合計	国	民	合計	国	民	合計	国	民	合計	国	民
64	17	47	17		17	74		74	(87) 2,231	8	(87) 2,223	66		66	1		1	(19,209) 84	(10,749)	(8,460) 84	25		25
64	17	47	19		19	74		74	(87) 2,232	8	(87) 2,224	66		66	1		1	(19,209) 84	(10,749)	(8,460) 84	25		25
64	17	47	19		19	74		74	(87) 2,232	8	(87) 2,224	66		66	1		1	(19,209) 84	(10,749)	(8,460) 84	25		25
64	17	47	23		23	74		74	(87) 2,237	8	(87) 2,229	66		66	1		1	(19,209) 84	(10,749)	(8,460) 84	25		25
64	17	47	24		24	74		74	(87) 2,237	8	(87) 2,229	66		66	1		1	(19,209) 84	(10,749)	(8,460) 84	25		25
									20		20				1		1	(37)		(37)			
									82	2	80							(227)		(227)			
																		(227)		(227)			
									82	2	80												
			21		21				1		1												
			3		3				63		63												
			24		24				166	2	164				1		1	(264)		(264)			
30	17	13				74		74	662		662							(6,101) 20		(6,101) 20	17		17
27	14	13																			17		17
3	3					74		74	26		26												
									51		51							(4,941)		(4,941)			
									237		237							(1,107) 20		(1,107) 20			
									56		56							(53)		(53)			
									292		292												
									13		13							(21)		(21)			
									3		3							(10,808)	(10,749)	(59)			
30	17	13				74		74	678		678							(16,930) 20	(10,749)	(6,181) 20	17		17

(1)保安林の種類別面積②

センター別	市町村別	総数			水源かん養			土砂流出防備			土砂崩壊防備			飛砂防備		
		合計	国有林	民有林	合計	国	民	合計	国	民	合計	国	民	合計	国	民
高岡	高岡市	927		927	732		732	151		151	28		28	12		12
	(高岡市)	416		416	287		287	96		96	19		19	12		12
	(福岡町)	511		511	445		445	55		55	9		9			
	氷見市	986	7	979	303		303	491		491	80		80	32	7	25
	小矢部市	745		745	341		341	367		367	14		14			
	射水市	16		16							16		16			
	(新湊市)															
	(小杉町)	12		12							12		12			
	(大門町)	4		4							4		4			
	(下村)															
	(大島町)															
	小計	2,674	7	2,667	1,376		1,376	1,009		1,009	138		138	44	7	37
砺波	砺波市	(192) 408		(192) 408	107		107	253		253	26		26			
	(砺波市)	(94) 126		(94) 126	93		93	26		26	7		7			
	(庄川町)	(98) 282		(98) 282	14		14	227		227	19		19			
	南砺市	(2,118) 36,674	(208) 8,917	(1,910) 27,757	17,538	4,377	13,161	(208) 17,628	(208) 4,530	13,098	72	4	68			
	(城端町)	(155) 2,469	17	(155) 2,452	2,139	17	2,122	207		207	8		8			
	(平村)	(23) 5,949	101	(23) 5,848	694		694	4,861	101	4,760	9		9			
	(上平村)	(1,376) 7,989	3,256	(1,376) 4,733	1,088	650	438	6,477	2,606	3,871	6		6			
	(利賀村)	(296) 13,846	(178) 2,169	(118) 11,677	9,267	1,415	7,852	(178) 4,119	(178) 754	3,365	21		21			
	(井波町)	533		533	371		371	157		157	4		4			
	(井口村)	(168) 713	(30) 62	(138) 651	612	62	550	(30) 101	(30)	101	0		0			
	(福野町)	27		27				22		22	5		5			
	(福光町)	(100) 5,148	3,312	(100) 1,836	3,367	2,233	1,134	1,684	1,069	615	19	4	15			
	小計	(2,310) 37,082	(208) 8,917	(2,102) 28,165	17,645	4,377	13,268	(208) 17,881	(208) 4,530	13,351	98	4	94			

資料 県森林政策課調

(注) 上段( )書きは兼種保安林面積で外数

（単位：ha）

防風			潮害防備			干害防備			なだれ防止			魚つき			航行目標			保　健			風致		
合計	国	民	合計	国	民	合計	国	民	合計	国	民	合計	国	民	合計	国	民	合計	国	民	合計	国	民
									2		2	2		2									
												2		2									
									2		2												
									16		16	64		64									
									10		10							5		5	8		8
									28		28	66		66				5		5	8		8
									22		22							(192)		(192)			
																		(94)		(94)			
									22		22							(98)		(98)			
34		34							(87) 1,343	6	(87) 1,337							(1,823) 59		(1,823) 59			
									115		115							(155)		(155)			
									383		383							(23) 2		(23) 2			
34		34							(17) 367		(17) 367							(1,359) 17		(1,359) 17			
									(70) 439		(70) 439							(48)		(48)			
									1		1												
																		(138)		(138)			
									38	6	32							(100) 40		(100) 40			
34		34							(87) 1,365	6	(87) 1,359							(2,015) 59		(2,015) 59			

(2)保安林の解除実績

(単位:ha)

区　分	平成25年度			平成26年度			平成27年度			平成28年度			平成29年度		
	国有林	民有林	計	国有林	民有林	計	国有林	民有林	計	国有林	民有林	計	国有林	民有林	計
水源かん養											0	0			
土砂流出防備		3	3		1	1		0	0		2	2	0		0
土砂崩壊防備		0	0		0	0		0	0						
飛砂防備					0	0					0	0			
防風															
潮害防備															
なだれ防止								0	0						
魚つき		0	0		0	0									
航行目標															
保健															
風致															
合　計		4	4		1	1		0	0		2	2	0		0

資料　県森林政策課調

注:計の不一致は四捨五入による。

(3)林地開発許可状況

（単位:ha）

センター別	市町村別	合　計		工場、事業場の設置		レジャー施設の設置		土石等の採掘		道路の新設又は改築		その他		許可累積計	
		件数	面積	件数	面積	件数	面積	件数	面積	件数	面積	件数	面積	件数	面積
平成25年度		5	15	3	9			2	6					174	1,293
平成26年度		2	14	1	12			1	2					176	1,307
平成27年度		4	14	2	6			2	8					180	1,321
平成28年度		1	4	1	4									181	1,325
平成29年度		1	2	1	2									182	1,327
新川	魚津市														
	滑川市														
	黒部市														
	(黒部市)														
	(宇奈月町)														
	入善町														
	朝日町														
	計														
富山	富山市														
	(富山市)														
	(大沢野町)														
	(大山町)														
	(八尾町)														
	(婦中町)														
	(山田村)														
	(細入村)														
	舟橋村														
	上市町														
	立山町														
	計														
高岡	高岡市														
	(高岡市)														
	(福岡町)														
	氷見市														
	小矢部市	1	2	1	2										
	射水市														
	(新湊市)														
	(小杉町)														
	(大門町)														
	(下　村)														
	(大島町)														
	計	1	2	1	2										
砺波	砺波市														
	(砺波市)														
	(庄川町)														
	南砺市														
	(城端町)														
	(平　村)														
	(上平村)														
	(利賀村)														
	(井波町)														
	(井口村)														
	(福野町)														
	(福光町)														
	計														

資料　県森林政策課調

注:「住宅団地の造成」「別荘地の造成」「ゴルフ場の造成」「スキー場の造成」については、平成18年以降なし

注:計の不一致は四捨五入による。

17 鳥獣保護管理及び狩猟

(1)狩猟者登録証交付状況

(単位:件,千円)

年度及び交付先	総数			網猟			わな猟			第一種銃猟			第二種銃猟		
	件数	税額	交付手数料	件数	税額	交付手数料	件数	税額	交付手数料	件数	税額	交付手数料	件数	税額	交付手数料
H25	938	11,807	1,688	59	432	106	200	1,407	360	648	9,800	1,166	31	168	56
H26	1,018	11,980	1,832	59	413	106	286	1,999	515	642	9,397	1,156	31	171	56
H27	1,075	7,151	1,935	61	215	110	350	1,304	630	638	5,506	1,148	26	126	47
H28	1,093	6,853	1,967	55	167	99	379	1,222	682	636	5,368	1,145	23	96	41
H29	1,120	6,212	2,016	61	145	110	401	1,111	722	624	4,808	1,123	34	148	61
本庁(県外)	69			0			1			67			1		
新川	214			4			82			121			7		
富山	402			16			130			247			9		
高岡	297			34			127			122			14		
砺波	138			7			61			67			3		

(2)狩猟者登録を受けた者による鳥類捕獲数

(単位:羽)

年度	総数	ゴイサギ	キジ類	ヤマドリ	カモ類	シギ類	キジバト	カラス類	スズメ類	その他
H25	7,285	0	687	247	5,425	5	35	526	173	187
H26	5,740	0	988	310	3,323	3	90	425	481	120
H27	5,022	0	842	133	3,106	2	63	331	439	106
H28	4,337	0	850	156	2,860	2	30	250	62	127
H29	4,004	0	732	170	2,311	11	59	472	119	130

(3)狩猟者登録を受けた者による獣類捕獲数

(単位:頭)

年度	総数	ツキノワグマ	キツネ	タヌキ	ハクビシン	テン	イノシシ	ニホンジカ	ノウサギ	その他
H25	679	23	4	72	33	3	498	33	13	0
H26	929	10	1	74	18	5	730	59	27	5
H27	638	20	4	57	3	2	501	34	14	3
H28	1,124	6	5	75	5	3	933	74	16	7
H29	1,345	7	0	76	22	4	1,135	76	23	2

(4)捕獲許可を受けた者による鳥類捕獲数

(単位:羽)

年度	総数	カワウ	カモ類	ムクドリ	サギ類	カラス類	スズメ類	ドバト	その他
H25	4,229	359	115	34	97	3,611	0	10	3
H26	5,143	421	143	150	133	4,290	0	6	0
H27	4,060	633	141	215	60	2,979	0	32	0
H28	3,414	396	115	259	112	2,482	0	50	0
H29	6,277	0	154	332	193	5,364	0	233	1

(5)捕獲許可を受けた者等による獣類捕獲数

(単位:頭)

年度	総数	ツキノワグマ	キツネ	タヌキ	ノウサギ	イノシシ	ハクビシン	ニホンザル	ニホンジカ
H25	869	27	0	13	5	517	113	194	0
H26	1,727	102	0	17	8	1,158	152	265	25
H27	2,603	35	0	13	5	2,090	144	294	22
H28	4,036	119	0	6	8	3,427	82	346	48
H29	4,726	44	0	5	1	4,132	96	369	79

※ツキノワグマ、イノシシ(H24～)、ニホンザル、ニホンジカ(H27～)は、第二種特定鳥獣管理計画に基づく鳥獣の数の調整を目的とする捕獲を含む。
※イノシシ、ニホンジカ(いずれもH27～)は、指定管理鳥獣捕獲等事業による捕獲を含む。

資料 県自然保護課調

(6)鳥獣保護区等一覧

1. 鳥獣保護区

(単位:ha)

名 称	所在地	面 積	設 定 期 間	名 称	所在地	面 積	設 定 期 間
北ｱﾙﾌﾟｽ	朝日町	64,819	平成26年11月1日から	白木峰･	富山市	5,650	平成28年11月1日から
(国指定)	黒部市	(特保	平成36年10月31日まで	金剛堂山	南砺市	(特保1,150)	平成38年10月31日まで
	立山町	13,729)		奥神通	富山市	460	平成28年11月1日から
	富山市						平成38年10月31日まで
城山	朝日町	293	平成28年11月1日から	奥五位	高岡市	79	平成28年11月1日から
			平成38年10月31日まで				平成38年10月31日まで
大平	朝日町	2,274	平成28年11月1日から	医王山	南砺市	1,690	平成28年11月1日から
			平成38年10月31日まで				平成38年10月31日まで
大笠	南砺市	1,653	平成18年11月1日から	小谷川	南砺市	1,500	平成29年11月1日から
		(特保230)	平成38年10月31日まで				平成39年10月31日まで
小口川	富山市	1,871	平成28年11月1日から	倶利伽羅	小矢部市	855	平成20年11月1日から
			平成38年10月31日まで				平成30年10月31日まで
氷見海岸	氷見市	6,905	平成28年11月1日から	朝日山	氷見市	716	平成22年11月1日から
	高岡市	(特保 1)	平成38年10月31日まで				平成32年10月31日まで
愛本	黒部市	28	平成21年11月1日から	東福寺	滑川市	180	平成26年11月1日から
			平成31年10月31日まで				平成36年10月31日まで
上市	上市町	630	平成25年11月1日から	ねいの里	富山市	50	平成26年11月1日から
			平成35年10月31日まで			(特保 13)	平成36年10月31日まで
二上山	高岡市	684	平成25年11月1日から	野鳥の園	富山市	98	平成29年11月1日から
		(特保164)	平成35年10月31日まで				平成39年10月31日まで
呉羽山	富山市	450	平成26年11月1日から	田尻池	富山市	5	平成20年11月1日から
			平成36年10月31日まで				平成30年10月31日まで
南蟹谷	南砺市	1,070	平成26年11月1日から	大辻山	上市町	1,877	平成22年11月1日から
			平成36年10月31日まで				平成32年10月31日まで
有峰	富山市	7,500	平成27年11月1日から	黒部川河口	黒部市	68	平成24年11月1日から
		(特保760)	平成37年10月31日まで		入善町		平成34年10月31日まで
利賀	南砺市	1,100	平成28年11月1日から	増山	砺波市	372	平成25年11月1日から
	砺波市		平成38年10月31日まで				平成35年10月31日まで
座主坊	立山町	450	平成28年11月1日から	宮島峡	小矢部市	614	平成26年11月1日から
			平成38年10月31日まで		高岡市		平成36年10月31日まで
頼成山	砺波市	160	平成20年11月1日から	桜ヶ池	南砺市	130	平成27年11月1日から
			平成30年10月31日まで				平成37年10月31日まで
八乙女山	南砺市	388	平成21年11月1日から	小瀬	南砺市	1,080	平成29年11月1日から
			平成31年10月31日まで			(特保 3)	平成39年10月31日まで
天神山	魚津市	850	平成22年11月1日から	神通川河口	富山市	75	平成24年11月1日から
			平成32年10月31日まで				平成34年10月31日まで
縄ケ池	南砺市	625	平成26年11月1日から	庄川下流	高岡市	88	平成25年11月1日から
		(特保 116)	平成36年10月31日まで		射水市		平成35年10月31日まで
吉峰	立山町	70	平成27年11月1日から	常願寺川河口	富山市	52	平成28年11月1日から
		(特保 25)	平成37年10月31日まで				平成38年10月31日まで
高岡古城	高岡市	23	平成27年11月1日から	計		107,482	
公 園			平成37年10月31日まで			(16,191)	

2. 休猟区

（単位:ha）

名 称	所在地	面 積	設 定 期 間	名 称	所在地	面 積	設 定 期 間
荻生・若栗	黒部市	870	平成28年11月1日から 平成31年10月31日まで	利田	立山町	1,000	平成27年11月1日から 平成30年10月31日まで
極楽坂山	富山市	1,900	平成28年11月1日から 平成31年10月31日まで	音川西	富山市	730	平成29年11月1日から 平成32年10月31日まで
卯花	富山市	1,790	平成28年11月1日から 平成31年10月31日まで	鍋谷	富山市	625	平成29年11月1日から 平成32年10月31日まで
加賀沢	富山市	600	平成28年11月1日から 平成31年10月31日まで	宿坊	富山市	190	平成29年11月1日から 平成32年10月31日まで
蓑谷	南砺市	838	平成28年11月1日から 平成31年10月31日まで	勝木原・花尾	高岡市	1,330	平成29年11月1日から 平成32年10月31日まで
碁石	氷見市	1,062	平成28年11月1日から 平成31年10月31日まで	東福寺	滑川市	920	平成29年11月1日から 平成32年10月31日まで
境	朝日町	1,362	平成27年11月1日から 平成30年10月31日まで	津沢	小矢部市	1,572	平成29年11月1日から 平成32年10月31日まで
五十里	高岡市	920	平成27年11月1日から 平成30年10月31日まで	桑山	南砺市	854	平成29年11月1日から 平成32年10月31日まで
高坪	南砺市	950	平成27年11月1日から 平成30年10月31日まで				
上野方	魚津市	1,080	平成27年11月1日から 平成30年10月31日まで				
上利賀	南砺市	1,100	平成27年11月1日から 平成30年10月31日まで				
南和積	滑川市 上市町	1,000	平成27年11月1日から 平成30年10月31日まで	計		20,693	

※平成27年11月1日からイノシシ・ニホンジカを捕獲することができる特例休猟区に指定

3. 特定猟具使用禁止区域(銃)

（単位:ha）

名 称	所在地	面 積	設 定 期 間	名 称	所在地	面 積	設 定 期 間
庄川	南砺市	55	平成23年10月20日から 平成33年11月14日まで	泊	朝日町	406	平成29年11月1日から 平成31年11月14日まで
魚津	魚津市	1,160	平成21年11月15日から 平成31年11月14日まで	上市	上市町	274	平成21年11月15日から 平成31年11月14日まで
山田	富山市	487	平成23年10月20日から 平成33年11月14日まで	五百石	立山町	268	平成20年11月15日から 平成30年11月14日まで
小矢部川	小矢部市 砺波市 高岡市	2,179	平成26年11月1日から 平成36年10月31日まで	上滝 大沢野	富山市 富山市	77 278	平成21年11月15日から 平成31年11月14日まで 平成21年11月15日から
呉羽	富山市	828	平成28年11月1日から 平成38年10月31日まで	八尾井田	富山市	397	平成31年11月14日まで 平成21年11月15日から
舟倉	富山市	975	平成21年11月15日から 平成31年11月14日まで	古里	富山市	77	平成31年11月14日まで 平成21年11月15日から
婦中	富山市	845	平成25年11月1日から 平成35年10月31日まで	千里	富山市	79	平成31年11月14日まで 平成21年11月15日から
国東橋	高岡市	18	平成23年12月1日から 平成33年11月14日まで	津沢	小矢部市	113	平成31年11月14日まで 平成21年11月15日から
国条橋	高岡市	12	平成23年12月1日から 平成33年11月14日まで	井波	南砺市	168	平成31年11月14日まで 平成21年11月15日から 平成31年11月14日まで

名 称	所在地	面 積	設 定 期 間
富山	富山市	8,533	平成24年11月15日から
	滑川市		平成34年11月14日まで
小杉	射水市	1,340	平成22年11月15日から
			平成32年11月14日まで
北山田	南砺市	100	平成24年11月15日から
			平成34年11月14日まで
高塚	富山市	124	平成23年11月15日から
			平成33年11月14日まで
福光	南砺市	100	平成27年11月1日から
			平成37年10月31日まで
上市川ダム	上市町	113	平成29年11月15日から
			平成39年11月14日まで
富山空港	富山市	824	平成20年11月15日から
			平成30年11月14日まで
あわすの平	富山市	1,110	平成20年11月15日から
			平成30年11月14日まで
富山新港	高岡市	2,974	平成25年11月1日から
	射水市		平成35年10月31日まで
	富山市		
高岡	高岡市	3,768	平成28年11月1日から
	射水市		平成31年11月14日まで
滑川	滑川市	689	平成21年11月15日から
			平成31年11月14日まで
黒部	黒部市	1,028	平成22年11月15日から
			平成32年11月14日まで
宇奈月	黒部市	45	平成21年11月15日から
			平成31年11月14日まで
入善	入善町	348	平成21年11月15日から
			平成31年11月14日まで
氷見	氷見市	1,032	平成21年11月15日から
			平成31年11月14日まで
大島・大門	射水市	354	平成21年11月15日から
			平成31年11月14日まで
砺波	砺波市	450	平成21年11月15日から
			平成31年11月14日まで
庄川中部	砺波市	172	平成21年11月15日から
			平成31年11月14日まで
福野中部	南砺市	380	平成21年11月15日から
			平成31年11月14日まで
福光中部	南砺市	240	平成21年11月15日から
			平成31年11月14日まで
城端	南砺市	170	平成21年11月15日から
			平成31年11月14日まで
神通川左岸	富山市	123	平成23年11月15日から
			平成33年11月14日まで
砺波東部	砺波市	227	平成23年11月15日から
			平成33年11月14日まで

名 称	所在地	面 積	設 定 期 間
とやま・ふくおか家族旅行村	高岡市	167	平成24年11月15日から
			平成34年11月14日まで
婦中ふるさと自然公園	富山市	24	平成24年11月15日から
			平成34年11月14日まで
水橋	富山市	19	平成26年11月1日から
			平成36年10月31日まで
下熊野	富山市	744	平成27年11月1日から
			平成37年10月31日まで
八木山	富山市	630	平成29年11月1日から
			平成39年11月14日まで
雨晴	高岡市	106	平成28年11月1日から
			平成38年10月31日まで
東五位・立野地区	高岡市	115	平成28年11月1日から
			平成38年10月31日まで
戸出	高岡市	333	平成20年11月15日から
			平成30年11月14日まで
中田	高岡市	305	平成29年11月1日から
			平成39年10月31日まで
神通深谷	富山市	332	平成21年11月15日から
			平成31年11月14日まで
舟橋	舟橋村	250	平成22年11月15日から
	富山市		平成32年11月14日まで
	上市町		
	立山町		
境	朝日町	261	平成22年11月15日から
			平成32年11月14日まで
福沢	富山市	271	平成23年11月15日から
			平成33年11月14日まで
寒江	富山市	484	平成22年11月15日から
	射水市		平成32年11月14日まで
神通川	富山市	141	平成24年11月15日から
			平成34年11月14日まで
水橋大正池田舘	富山市	114	平成21年11月15日から
			平成31年11月14日まで
老田	富山市	79	平成22年11月15日から
			平成32年11月14日まで
水橋開発	富山市	51	平成21年11月15日から
			平成31年11月14日まで
池多	富山市	83	平成25年11月1日から
			平成35年10月31日まで
計		37,449	

4. 指定猟法禁止区域　　(単位:ha)

名 称	所在地	面 積	設 定 期 間
神通川下流	富山市	118	平成17年4月1日から
			期間定めず
計		118	

資料　県自然保護課調

18 緑 化

(1)緑の羽根募金状況　　(単位:円)

年次	募 金 額	使 用 内 訳	
		市町村緑推緑化事業費	県緑推緑化事業費
平成 4年次	15,224,145	8,831,550	6,392,595
平成 5年次	15,107,824	8,783,730	6,324,094
平成 6年次	15,148,058	10,024,900	5,123,158
平成 7年次	15,202,798	8,838,000	6,364,798
平成 8年次	15,693,846	8,837,273	6,856,573
平成 9年次	15,783,308	9,088,110	6,695,198
平成10年次	15,696,849	9,134,676	6,562,173
平成11年次	15,946,823	9,042,678	6,904,145
平成12年次	16,286,304	9,097,742	7,188,562
平成13年次	16,680,028	9,163,387	7,516,641
平成14年次	16,979,248	9,299,417	7,679,831
平成15年次	16,532,777	9,028,860	7,503,917
平成16年次	16,102,959	8,706,552	7,396,407
平成17年次	15,245,734	8,435,717	6,810,017
平成18年次	16,812,940	9,380,435	7,432,505
平成19年次	16,961,602	9,149,336	7,812,266
平成20年次	17,523,833	9,009,935	8,513,898
平成21年次	17,387,369	8,957,448	8,429,921
平成22年次	13,429,594	5,040,200	8,389,394
平成23年次	13,000,493	5,482,950	7,517,543
平成24年次	12,778,497	4,785,556	7,992,941
平成25年次	12,792,705	5,386,782	7,405,923
平成26年次	12,777,454	5,421,188	7,356,266
平成27年次	12,882,946	5,692,892	7,190,054
平成28年次	14,276,378	6,088,337	8,188,041
平成29年次	13,856,344	5,584,833	8,271,511

資料:(公社)とやま緑化推進機構

19 試験研究

(1)農林水産総合技術センター森林研究所

(ア)試験研究テーマ(平成29年度)

テーマ名	実施年度	備　考
(水と緑を育み県民生活の安全･安心に貢献する森づくりの推進)		
治山事業施工地における森林理水機能調査	H13～	県　単
渓畔林整備の基本指針の検証	H25～	県　単
立山植生保護事業	H8～	県　単
放置竹林における効率的な竹駆除技術の開発	H29～H31	基　金
行事用クロマツ苗の育苗	H27～H29	県　単
菌根菌を利用したクロマツ優良苗養成技術の開発	H25～	県　単
スギ花粉症対策事業	H9～	県　単
ツキノワグマ出没予測のためのブナ科堅果の豊凶モニタリング調査事業	H17～	県　単
スギ穿孔性害虫の生態的特性を利用した被害の回避･予防方法の開発	H29～H31	県　単
立山植生モニタリング調査	H10～	県　単
酸性雨実態調査	H2～	県　単
森林資源モニタリング調査	H21～	国　補
林道法面植生モニタリング調査	H24～	県　単
針広混交林化施業林分における広葉樹生育状況調査	H29～H33	基　金
(森林資源の循環利用を推進する技術の開発)		
多雪地帯を対象としたマルチキャビティコンテナ苗の導入効果試験	H28～H33	基　金
大径･長尺材に適応した新たな生産技術の開発	H28～H29	受　託
林木育種事業	S35～	県　単
多雪地帯に適応した省力的な植栽および保育技術の開発	H29～H34	国　補
ドローン空撮画像を用いた新たな森林管理手法の開発	H29～H31	県　単
コウヨウザンを用いた短伐期低コスト林業に関する研究	H29～	国　補
地域産種苗の採取･育成調査	H27～H29	県　単
コナラの実生更新技術の開発	H29～H33	県　単
コナラ植栽木の成長状況調査に基づく適切な更新･育林技術の開発	H29～H33	県　単
優良無花粉スギ「立山 森の輝き」普及推進事業	H25～	基　金
農業用機材を使用したスギ苗木生産の省力化技術の開発	H27～H31	国　補
優良無花粉スギ「立山 森の輝き」普及推進事業	H24～	県　単
革新的技術による無花粉スギ苗木生産の効率化･省力化と無花粉品種の拡大	H29～H31	受　託
行事用無花粉スギ苗の育苗	H27～H29	県　単
(地域特性を活かした特用林産物の生産技術の開発)		
里山における機能性きのこカワラタケの栽培技術の開発	H27～H29	県　単
県内産材料を用いた機能性キノコ冬虫夏草の栽培技術の開発	H29～H31	県　単
県内中山間地域における樹液の活用研究	H29～H30	県　単

(イ)試験地の概要

テーマ名	所在地	面積(m^2)	設定年度	備考
(水と緑を育み県民生活の安全・安心に貢献する森づくりの推進)				
酸性雨等実態調査	魚津市外4カ所	－	H7	酸性雨の採取
酸性雨等森林被害モニタリング調査	黒部市外10カ所	1,000	H4	スギ林
スギ品種の着花特性調査	立山町外17カ所	－	H6	スギ林
森林理水機能調査	利賀村奥山外	－	H6	渓流水の採取
立山植生モニタリング調査	美女平外	625-10,000	H10	スギ・ブナ外
ツキノワグマ出没予測のためのブナ科堅果の豊凶モニタリング調査事業	立山町外39カ所		H17	ブナ・ミズナラ・コナラ
森林資源モニタリング調査	富山市外45ヶ所	1,000	H22	スギ外
渓畔林整備の基本指針の検証	南砺市太美		H22	サワグルミ外
(森林資源の循環利用を推進する技術の開発)				
造林樹種の成長過程に関する研究	氷見市小滝	1,000	S62	スギ6品種、アテ、ヒノキ
多雪地帯に適応した省力的な植栽および保育技術の開発	富山市座主坊	6,000	H29	スギ、コウヨウザン
コナラの実生更新技術の開発	南砺市砂子谷	3,000	H29	コナラ
革新的技術による無花粉スギ苗木生産の効率化・省力化と無花粉品種の拡大	立山町東中野新	100	H29	スギ苗水耕栽培

(2)農林水産総合技術センター 木材研究所

(ア)試験研究テーマ(平成29年度)

テーマ名	実施年度	備　考
（県産材等の需要拡大を図る技術の開発）		
構造用部材の現場型非破壊検査システムの開発	29～31	県単
大径材の構造利用技術の開発	27～29	〃
ＣＬＴ長期挙動データの収集・解析	29	受託
県産材製材品データベースの構築	29～30	受託
圧縮木材等を用いた公共建築物用スギ内装建具の開発	29～31	共同
スギ外装材の高耐候塗装技術の開発	29	〃
白色系人工木デッキ（ＷＰＲＣ製デッキ）の長期耐久性評価	29	〃
（地域木材産業と連携した安全・安心な木造建築技術の開発）		
圧縮木材等を活用した既存建物の耐震補強に関する研究	28～30	県単
スギの圧縮と摩擦特性を活かした高減衰耐力壁の開発	27～29	受託
枠組壁工法住宅の高倍率耐力壁の構造及び接合強度の研究	29	共同
制振壁のシミュレーション手法の確立	29	〃
（木質系バイオマスの利用技術の開発）		
蒸煮竹材を活用した高靭性木質スプリングの開発	28～30	県単
スギ樹皮の燃料化及び有用成分の抽出技術の開発	28～30	〃
マイクロファイバー化混練による高機能性ＷＰＣの開発	29～31	共同
スギ樹皮を用いた防草資材の開発	28～29	〃

(イ)試験地の概要

テーマ名	所在地	面積(m^2)	設定年度	備考
耐久性試験	射水市黒河新4940 農林水産総合技術センター 木材研究所構内	400	S55	カラマツ, エゾマツ, ベイツガ タテヤマスギ, マアテ (防腐剤の効果試験)

20 付　表

(1)森林・林業行政年表

年度	森林・林業の施策 国	森林・林業の施策 富山県
24	・改正森林法施行(森林経営計画制度開始) ・国有林野事業の一般会計移行 ・再生可能エネルギーの固定価格買取制度開始	・水と緑の森づくり税 二期目スタート ・優良無花粉スギ「立山 森の輝き」苗木生産業務委託開始 ・地すべり防止事業 氷見市　「角間姿谷」開始 ・森林基幹道「能越2号線」竣工(7月19日) ・フォレストリーダー63名認定(10月27日) ・富山県森林・林業振興計画の改訂(11月) ・優良無花粉スギ「立山 森の輝き」植樹の集い(11月10日) ・庄川、神通川地域森林計画の変更(12月21日) ・優良無花粉スギ「立山 森の輝き」の日比谷公園記念植樹(2月21日)
25	・森林の間伐等の実施の促進に関する特別措置法一部改正 ・全国森林計画策定	・木質バイオマス発電事業者決定(5月) ・森林基幹道「氷北線」竣工(7月31日) ・山のみち大沢野・八尾線　上黒瀬・上笹原区間開通(8月6日) ・第68回(平成29年度)全国植樹祭開催内定(8月9日) ・入善海岸防災林造成事業が「後世に伝えるべき治山～よみがえる緑～」として林野庁に選定(10月3日) ・富山県中央植物園入場者数150万人達成(11月24日) ・庄川地域森林計画の樹立、神通川地域森林計画の変更(12月26日)
26	・森林整備保全事業計画策定 ・福島の森林・林業再生に向けたシンポジウム開催(12月6日) ・CLT(直交集成版)普及に向けたロードマップ作成 ・「気候変動枠組条約　第20回締約国会議(COP21)」、「京都議定書第10回締約国会合(CMP10)」ペルー　リマで開催 ・グリーン購入法に基づく特定調達品目に合板型枠が追加	・木質バイオマス発電施設起工式(4月14日) ・第68回全国植樹祭　基本計画等策定業務プロポーザル審査会(7月14日) ・森林基幹道氷北線開通式(7月31日) ・海岸林を育む集い(10月12日) ・東種(講和)県営林契約更新(10月26日) ・林産物流通センター開設40周年 ・優良無花粉スギ「立山 森の輝き」首都圏植樹活動(11月栃木県宇都宮市、3月東京都青梅市) ・第68回全国植樹祭　式典開催会場が魚津桃山運動公園に決定(11月14日) ・山田鍋谷県行造林立木売払い(11月27日) ・英国オックスフォード大学付属植物園へ「立山 森の輝き」の種子を贈呈(2月27日) ・木質バイオマス発電施設竣工式(3月23日)
27	・第11回 国連森林フォーラム(UNFF11)」の開催(5月) ・ミラノ国際博覧会で木材利用の魅力を発信(5月～10月) ・「気候変動枠組条約(UNFCCC)第21回締約国際会議(COP21)」で、法的枠組みである「パリ協定」が採択 ・木材自給率が30%台まで回復(H26年データを公表) ・国有林の保護林制度が創設から100年 ・「総合的なTPP関連政策大綱」の策定	・ヨーロッパクロマツ「トールキンツリー」種まき式(4月9日) ・森づくりタウンミーティングを県内3箇所で開催(6月6日ほか) ・とやまの森・人・技のフェスタ開催(8月8日) ・第35回全国豊かな海づくり大会を射水市で開催(10月25日) ・県民参加の森づくりフォーラム開催(11月14日) ・山のみち宮崎蛭谷線宮崎工区開通式(11月20日) ・第68回全国植樹祭　宿泊輸送等プロポーザル審査委員会(3月4日) ・優良無花粉スギ「立山 森の輝き」展示林造成〔埼玉県 寄居町〕(3月23日)
28	・改正森林法の公布(林地台帳制度の創設ほか) ・新たな「森林・林業基本計画」の策定 ・国の庁舎で初めて「CLTを本格活用した庁舎整備」を開始 ・木材自給率が5年連続で上昇し、33.3%に ・「第3回持続可能な森林経営に関する日中韓三か国対話」の開催	・第68回全国植樹祭プレ大会(第17回とやま森の祭典)を魚津桃山運動公園で開催(5月22日) ・富山県税条例の一部改正により水と緑の森づくり税延長決定(6月22日) ・富山県森づくりプラン(平成29年度から平成38年度)策定(9月8日) ・とやまの森づくりフェスタを県民公園太閤山ランドで開催(9月17日) ・富山県県産材利用促進条例制定(9月30日) ・森林基幹道「祖父岳線」開通式(10月31日) ・第51回全国木材産業振興大会を県民会館大ホールで開催(11月10日) ・神通川地域森林計画の樹立、庄川地域森林計画の変更(12月26日)
29	・平成29年7月九州北部豪雨に伴う流木災害等発生 ・日EU・EPA交渉の大枠合意 ・税制改正で森林環境税及び森林環境譲与税の創設決定	・第46回全国林業後継者大会を宇奈月国際会館セレネで開催(5月27日) ・第68回全国植樹祭を魚津桃山運動公園で開催(5月28日) ・富山県県産材利用促進会議(第一回)(6月8日) ・県産材の利用促進に関する基本計画策定(10月) ・第68回全国植樹祭御製碑除幕式(3月21日)

(2)とやま森林浴の森、箇所一覧及び箇所位置図

番号	名称	面積(ha)	所在地	備考
1	あさひ城山	54.0	朝日町宮崎	
2	三峯グリーンランド	118.0	朝日町笹川	
3	舟見ふるさとの森	354.7	入善町舟見	
4	松尾金毘羅社の森	19.8	黒部市宇奈月町下立	
5	うなづき湖周辺　森林浴の森	117.5	黒部市宇奈月温泉大尾	
6	嘉例沢森林公園	145.0	黒部市嘉例沢	
7	天神山	3.9	魚津市小川寺	
8	升方城址	7.0	魚津市升方	
9	行田公園	6.5	滑川市上小泉	
10	さっか・おおやま	14.7	上市町眼目	
11	馬場島	31.3	上市町伊折	
12	大観峰自然公園	46.7	立山町四谷尾・虫谷	
13	大辻山山麓森林公園	110.0	立山町芦峅寺	
14	称名　渓谷	207.0	立山町芦峅寺	
15	立山美女平	177.2	立山町芦峅寺ブナ坂	☆
16	とやま健康の森 グリーンパーク吉峰	33.6	立山町吉峰	
17	あわすの平	410.0	富山市大山地域亀谷・粟巣野・極楽坂	
18	ありみね	576.0	富山市有峰	
19	浜黒崎海岸松林	40.0	富山市浜黒崎	
20	呉羽丘陵	7.5	富山市呉羽町	
21	古洞森林水公園	81.0	富山市三熊	
22	寺家公園	6.7	富山市寺家	
23	猿倉山森林公園	26.8	富山市舟倉	
24	常虹の滝	58.1	富山市猪谷	
25	割山森林公園天湖森	14.0	富山市割山	
26	富山市婦中ふるさと自然公園	27.8	富山市婦中町羽根	
27	ねいの里の森	12.9	富山市婦中町吉住	
28	城ケ山公園	15.3	富山市八尾町城ヶ山	
29	21世紀の森	45.0	富山市八尾町杉ヶ平	
30	牛岳自然の森	115.0	富山市山田小谷	
31	新港の森	25.0	射水市作道・二の丸　高岡市姫野・金屋	
32	太閤山ランド	118.1	射水市黒河	
33	薬勝寺池公園	19.7	射水市中太閤山	
34	櫛田神社	5.8	射水市串田	
35	二上山	130.4	高岡市二上山	
36	太田自然休養 村の森	159.0	高岡市太田	
37	高岡古城公園	20.8	高岡市古城	
38	三千坊の森	119.0	高岡市山川	
39	阿尾森林公園	83.0	氷見市阿尾	廃園
40	森寺城跡 公園	120.0	氷見市森寺	

番 号	名　　称	面 積 (ha)	所　　在　　地	備 考
41	臼が峰園地	2.2	氷見市床鍋	
42	西山森林公園	210.0	高岡市福岡町西五位・赤丸	
43	五位ふれあいの森	170.0	高岡市福岡町五位	
44	城山メルヘンの森	45.0	小矢部市城山	
45	くりから史跡の森	376.2	小矢部市埴生	
46	となみ増山城跡　公園	48.0	砺波市増山	
47	県民公園頼成の森	115.0	砺波市頼成	☆
48	グリーンシャワーの降る森	238.5	砺波市庄川町湯谷・湯山	
49	閑乗寺公園	23.4	南砺市井波外2入会	
50	八乙女山の森	86.8	南砺市井波外4入会	
51	安居の森	20.1	南砺市安居	
52	つくばね森林公園	162.2	南砺市蓑谷・林道	
53	桜ケ池公園	76.5	南砺市立野原東	
54	医王山	120.0	南砺市舘	
55	刀利自然休養林	30.0	南砺市刀利	
56	中村合掌文化の森	75.0	南砺市利賀村上百瀬	
57	ロンレー東山の森	221.0	南砺市利賀村岩渕・上畠・坂上	
58	山の神ブナ原生林	14.5	南砺市利賀村阿別当	
59	五箇山合掌の森	207.9	南砺市相倉・上梨・田向	
60	ブナオ	4.2	南砺市西赤尾	

資料　県森林政策課調(平成13年度選定)　　注１：☆印は全国森林浴100選選定地



(3)県市町村の木・花木・花の一覧

市 町 村 別	木	花木	花
富 山 県	タテヤマスギ	―	チューリップ
魚 津 市	マツ	ツツジ	カノコユリ
滑 川 市	マツ	ツツジ	キク
黒 部 市	ツガ、クルミ	ツバキ	サクラ
入 善 町	―	コブシ	チューリップ
朝 日 町	ヒメコマツ	―	ツツジ
富 山 市	ケヤキ	ツバキ	ヒマワリ
舟 橋 村	マツ	―	サツキ
上 市 町	トガ	サツキ	リンドウ
立 山 町	タテヤマスギ	サツキ	キク
高 岡 市	ツママ	サクラ	カタカゴ
射 水 市	トネリコ	アジサイ	カワラナデシコ
氷 見 市	ツママ	ツツジ	ユリ
小 矢 部 市	ミヤジマスギ	コウバイ	ハナショウブ
砺 波 市	スギ	エドヒガンザクラ	チューリップ
南 砺 市	―	―	―

資料 県森林政策課調

(4)とやま花の名所、箇所一覧

平成29年12月現在

箇所番号	ところ ・ 問い合わせ先	みごろ※	あんない
1	護国寺　（朝日町境） 護国寺(0765-83-3157) 朝日町商工観光課（0765-83-1100）	シャクナゲ　４月下旬～５月上旬	石楠花寺として親しまれています。自然の地形を生かした池泉回遊式風の庭園があり、シャクナゲのほかツツジやサツキも楽しめます。
2	あさひ城山公園　（朝日町元屋敷） 朝日町農林水産課（0765-83-1100）	サクラ　４月中旬～下旬 ツツジ　４月下旬～５月中旬	朝日県立自然公園内にあり、日本海をバックにピンク色の花が山を染める春が一番美しく、サクラのあとはツツジが彩りを添えます。
3	ハーバルバレーおがわ （朝日町山崎） 朝日町建設課（0765-83-1100）	ハーブ　５月下旬～８月上旬	ラベンダーやペパーミントなど５０種約４万株のハーブが次々に咲き、芳香を漂わせるハーブ園です。
4	舟川べり　（朝日町舟川新） 朝日町商工観光課（0765-83-1100）	サクラ　４月上旬	地区住民の皆さんが大切に育てた桜並木です。残雪の山なみ、色鮮やかなチューリップ畑や菜の花畑、そして満開のサクラが重なる風景美「あさひ舟川春の四重奏」が楽しめます。
5	小摺戸神明社と下山八幡社 (入善町小摺戸、下山) 入善町教育委員会事務局（0765-72-1100）	フジ　５月中旬	小摺戸のフジは樹齢２００～３００年、幹周り２．８ｍの大フジで大蛇が躍り出たような形をしています。下山のフジは幹周り２．３ｍの大フジで境内を覆うように枝が拡がっています。「田植え花」として親しまれています。
6	宮野運動公園　（黒部市宮野） 宮野運動公園管理事務所(0765-54-1236)	サクラ　４月中旬～下旬	自然に恵まれた宮野丘陵に位置し、野球場などが整備されサクラとともに市民の憩いの場となっています。黒部扇状地、富山湾、晴天時には遠く能登半島が一望できます。
7	長引野丘陵　（魚津市長引野） 魚津市農林水産課（0765-23-1032）	ユリ　７月上旬～下旬	ユリ見本園では、各種のユリが芳香を漂わせます。
8	黒部峡谷　（黒部市宇奈月町奥山ほか） 黒部市農林整備課(0765-54-2604)	新緑　５月上旬～中旬 紅葉　10月下旬～11月上旬	黒部峡谷は中部山岳国立公園に指定されており、深山幽谷の神秘的地形に新緑・紅葉が映える峡谷美は絶景です。
9	行田公園　（滑川市上小泉） 滑川市公園緑地課（076-475-2111）	ハナショウブ　６月中旬～下旬	市街地の中にあって豊かな植生と生態系をとどめる貴重な公園で教育の森として市民に親しまれています。８８品種、４万株のハナショウブが楽しめます。
10	富山県薬用植物指導センター(上市町広野) (076-472-0801)	ボタン　４月下旬～５月上旬 シャクヤク　５月中旬～６月上旬	薬用植物の標本展示や薬草教室の開催など薬草知識の普及をすすめています。ボタン、シャクヤク、ハーブ類など約７５０種の薬草が展示されています。
11	称名滝　（立山町芦峅寺） 立山町商工観光課(076-462-9971) 立山町観光協会(076-462-1001)	新緑　５月上旬～中旬 紅葉　10月上旬～下旬	日本一の落差３５０ｍを誇り、「日本の滝１００選」にも選定されています。深く刻まれた岩壁、豊富な水流と新緑・紅葉が織りなす峡谷美は絶景です。
12	立山黒部アルペンルート(立山町芦峅寺) 富山県観光案内窓口(076-444-3200)	高山植物　６月中旬～８月上旬 紅葉　９月中旬～10月上旬	夏には高山植物のお花畑が広がり可憐な花を咲かせます。秋にはナナカマド、カエデなどの紅葉が山肌を真っ赤に染め大自然のパノラマが楽しめます。
13	森林研究所樹木園・立山町吉峰山野草園(立山町吉峰) 富山県農林水産総合技術センター森林研究所（076-483-1511） グリーンパーク吉峰（076-483-2828）	新緑　５月上旬～下旬 紅葉　10月中旬～11月中旬 山野草　５月～10月	樹木園は、木の実の林、マツボックリの林、紅葉の林などがあり園路を散策しながら樹木の特徴が学べます。吉峰山野草園ではエビネ、ササユリなど四季折々に約２００種の山野草が楽しめます。
14	常願寺川公園　（立山町利田） 富山県常願寺川公園管理事務所(076-463-2034)	サクラ　４月上旬～下旬	常願寺川の河川敷を利用したスポーツ広場などがある都市公園で、立山連峰をバックに眺める約５００本のサクラはみごとです。
15	ありみね湖　（富山市有峰） 富山県有峰森林文化村(076-482-1420（５月～１１月）)	新緑　６月上旬～下旬 紅葉　10月上旬～下旬	県立自然公園、国民休養地に指定されている名勝地で自然探勝に最適です。薬師岳をバックに眺める有峰湖、ブナ・ミズナラ・モミジなどの新緑・紅葉は絶景です。
16	常西用水プロムナード （富山市上滝ほか） 富山市土木事務所建設課 (076-468-1329)	サクラ　４月中旬	桜並木が約１ｋｍにわたり植栽されています。咲きこぼれる桜並木の狭間から望む立山連峰は印象的です。用水には佐々堤や石張水路の遺構もあります。
17	寺家公園 （富山市寺家） 富山市土木事務所建設課 (076-468-1329)	サクラ　４月中旬～下旬 ツツジ　５月上旬～中旬 紅葉　10月下旬～11月中旬	京都の嵐山を模した公園で眺望に優れ、サクラ、ツツジ、紅葉など四季折々の花木が楽しめます。
18	神通峡県定公園（富山市(旧大沢野町･旧細入村)） 富山県自然保護課(076-444-3398)	新緑　４月中旬～５月中旬 紅葉　11月上旬～中旬	片路峡と呼ばれる鋭いV字谷の造形の中に、芽吹きの新緑、色鮮やかな紅葉が神通川の澄んだ緑色の流れに映える景色は絶景です。
19	八尾神通さくら堤(富山市八尾町中神通・西神通) 富山市観光政策課(076-443-2072)	サクラ　４月上旬～中旬	神通川の中州をとり囲むように植えられたサクラの大回廊です。近くには城生城址や天狗の貝塚など歴史的名所もあります。
20	城ヶ山公園　（富山市八尾町諏訪町） 富山市土木事務所建設課(076-468-1329)	サクラ　４月中旬～下旬 ツツジ　５月上旬～下旬	山頂一帯は眺望に富み、立山連峰、富山平野、富山湾を眺めながらサクラ、ツツジが楽しめます。
21	小井波　（富山市八尾町小井波） 富山市八尾教育行政ｾﾝﾀｰ(076-454-3329)	ミズバショウ　４月下旬～５月上旬	標高４７０ｍと低いところに群生している珍しいミズバショウです。八尾町の天然記念物にも指定されています。
22	富山市営農サポートセンター(富山市月岡町) (076-429-4504)	草花、花木　通年	富山市の花ツバキを集めた椿園などの花木園、花壇、芝生広場などを備え、１年を通して植物を楽しめます。
23	磯部・松川堤　（富山市磯部町ほか） 富山市公園緑地課（076-443-2110）	サクラ　４月上旬～中旬	市街を流れる松川べりは水と緑の河川公園として市民に親しまれ、サクラ、ツツジ、ヒガンバナなど四季折々の花や緑が楽しめます。
24	富山市民俗民芸村　（富山市安養坊） 富山市公園緑地課（076-443-2110） 富山市民族民芸村（076-433-8270）	ツバキ　３月下旬～４月下旬	富山市の花木のツバキが１３０種集められています。花や緑のなか歴史や文化にも触れることができます。
25	呉羽丘陵　（富山市呉羽町） 富山市公園緑地課（076-443-2110）	ナシ　４月下旬	２００ｈａのナシ畑一面にナシの花が白いジュウタンを敷きつめたように咲きます。
26	富山県中央植物園　（富山市婦中町上轡田） (076-466-4187)	世界の植物　通年 日本の植物	屋外展示園、５棟の温・冷室などを備え、植物の観賞、栽培、保存、調査・研究の機能を有する総合的植物園です。中国雲南省をはじめとする世界の植物や日本の植物が観賞できます。
27	富山市婦中ふるさと自然公園 （富山市婦中町羽根） 富山市農林事務所農地林務課(076-468-2171)	サクラ　４月中旬 ツツジ　５月中旬～下旬 ハナショウブ　６月中旬～７月上旬	広場や菖蒲園、遊歩道が整備されサクラ、ツツジ、ハナショウブなど四季を通して花と緑が楽しめる公園です。立山連峰や富山平野の眺望も良く各願寺や王塚古墳など歴史的遺産も多くあります。
28	県民公園太閤山ランド （射水市黒河） 太閤山ランド管理センター (0766-56-6116)	サクラ　４月中旬 アジサイ　６月下旬～７月上旬 ヘメロカリス　６月下旬～７月中旬	県内最大の都市公園で、四季を通して花が咲き、なかでもアジサイは５０品種２万株を有し、日本海側有数の規模を誇ります。サクラ、ヘメロカリスも見ごたえがあります。

※みごろは、過去の標準的な開花時期を参考に記載しています。詳しくは、問い合わせ先に確認して下さい。

箇所番号	ところ ・ 問い合わせ先	み ご ろ ※	あ ん な い
29	高岡古城公園 （高岡市古城） 高岡古城公園管理事務所 (0766-20-1563)	サクラ 4月上旬～中旬 紅葉 11月上旬～中旬 ヤブツバキ 2月上旬～4月下旬	高岡市中心部に位置し大きな水濠を有する城址で、春にはサクラ、夏には生い茂る木々、秋には紅葉、冬にはツバキと四季折々の花木が水面に影を落とす風情を楽しめます。
30	高岡おとぎの森公園 （高岡市佐野・上黒田） 高岡おとぎの森公園管理事務所 (0766-28-6500)	バラ 5月下旬～10月下旬 四季の草花（ワイルドフラワー） 5月上旬～10月下旬	平成８年の「第１３回全国都市緑化とやまフェア」のメイン会場で、中央には千保川が流れバラ園やワイルドフラワーの花畑などがあり、花と緑と水に親しめる総合公園です。
31	水道つつじ公園 （高岡市笹八口） 高岡市上下水道局総務課（0766-20-1623）	サクラ 4月中旬～下旬 ツツジ 5月上旬～6月上旬	三千坊の丘陵地に位置し、射水・砺波平野、遠くは立山連峰が望めます。１５，０００本のツツジが咲き誇り、２００本のサクラのトンネルもみごとです。
32	高岡伏木・勝興寺(高岡市伏木古国府) 高岡市観光交流課（0766-20-1301） 勝興寺（0766-44-0037）	ツバキ 2月中旬～4月下旬	雲龍山勝興寺は浄土真宗本願寺派の古刹で、奈良時代以来越中の国府が置かれていたところとして知られています。境内には約１，０００本のツバキが群生し、別名「ツバキ寺」と呼ばれています。
33	光久寺茶庭 （氷見市飯久保） 氷見市観光交流・女性応援課（0766-74-8106） 光久寺（0766-91-1690）	ツツジ 5月上旬～中旬	浄土真宗の古刹光久寺の茶庭は、江戸時代の加賀藩御用造園師駒造作の築山泉水庭として有名です。ツツジのほかスイレン、池に映える紅葉と四季折々の姿が満喫できます。
34	下田子藤波神社 （氷見市下田子） 氷見市観光交流・女性応援課（0766-74-8106）	フジ 5月中旬	大伴家持が咲き誇る藤のみごとさを歌に詠んだとされています。花房を垂れた静かな美しさが昔をしのばせます。
35	氷見市海浜植物園 （氷見市柳田） (0766-91-0100)	ハマナス 6月上旬～7月下旬 海浜植物 通年	海浜植物の専門植物園で、ハマナスなど日本各地の海浜植物や、温室では亜熱帯植物などが観賞できます。
36	十二町潟水郷公園 （氷見市十二町） 氷見市海浜植物園・花みどり推進室（0766-91-7117）	オニバス 8月上旬～下旬 花蓮 6月下旬～8月下旬	貴重な歴史性と自然を活かした都市公園です。国指定の天然記念物オニバスの発生地である十二町潟や花蓮などの水生植物が観察できます。
37	朝日山公園 （氷見市幸町） 氷見市海浜植物園・花みどり推進室（0766-91-7117）	サクラ 4月中旬 ツツジ 5月上旬～中旬	市街地中央の高台に位置し、展望台からは市街地、有磯の海、立山連峰の大パノラマが楽しめます。サクラのトンネルや氷見市の花木ツツジが公園に彩りを添えます。
38	老谷の大つばき(氷見市老谷) 氷見市観光交流・女性応援課（0766-74-8106）	ツバキ 老谷 4月上旬～中旬	老谷の大つばきは、ヤブツバキとして、単独樹幹では太さ日本一と言われています。
39	岸渡川堤桜並木 （高岡市福岡町福岡新） 高岡市産業建設課(0766-64-1426)	サクラ 4月中旬	咲きこぼれる約１，０００本のサクラがピンクのトンネルをつくり、その姿を川面に映し流れる岸渡川の水辺は町民の憩いの場となっています。「福岡さくらまつり」も開催されます。
40	小矢部河川公園 （小矢部市西福町） 小矢部市観光振興課（0766-67-1760）	ハナショウブ 6月中旬～下旬	小矢部川の河川敷には菖蒲園のほかに運動広場、芝生広場も整備され市民の憩いの場となっています。「菖蒲まつり」も開催されます。
41	倶利伽羅県定公園(小矢部市松永) 小矢部市観光振興課（0766-67-1760）	サクラ 4月下旬～5月上旬	倶利伽羅県定公園は源平の古戦場、旧北陸道などの史跡名所として親しまれています。約６，０００本のヤエザクラがみごとな花を咲かせます。
42	砺波チューリップ公園・花総合センター (砺波市花園町、高道) チューリップ四季彩館（0763-33-7716） 富山県花総合センター（0763-32-1187）	チューリップ 4月下旬～5月上旬 カンナ 8月上旬～9月中旬 各種草花 通年	砺波チューリップ公園では、春にはチューリップが、夏から初秋にはカンナが季節を彩ります。チューリップ四季彩館ではチューリップが四季を通して楽しめます。 富山県花総合センターは栽培技術や花壇づくりなど花の情報発信の中心施設で、展示温室もあり園芸植物を中心に約1,000種の四季折々の植物が観賞できます。
43	県民公園頼成の森水生植物園(砺波市頼成) 頼成の森管理事務所（0763-37-1540）	ハナショウブ 6月中旬～下旬	６００品種７０万株のハナショウブをはじめスイレン、ハス、コウホネなど湿地の植物が植栽され、全国に誇る規模の水生植物園です。「花しょうぶ祭り」も開催されます。
44	となみ夢の平スキー場 （砺波市五谷） 夢の平コスモス荘（0763-37-2323） となみ夢の平スキー場（0763-37-1575）	コスモス 10月上旬～中旬	夢の平スキー場のゲレンデに１００万本のコスモスがｼﾞｭｳﾀﾝを敷きつめたように咲き誇ります。「となみ夢の平コスモスウオッチング」も開催されます。
45	舟戸公園 （砺波市庄川町金屋ほか） 庄川水記念公園（0763-82-5696）	サクラ 4月上旬～中旬	ヤマザクラやソメイヨシノが水辺に競い合います。庄川右岸には、山々を彩る県内では珍しい自生のエドヒガンザクラがうす紅色の花を咲かせます。
46	高瀬遺跡公園 （南砺市高瀬） 井波歴史民俗資料館（0763-82-5050）	ハナショウブ 6月中旬～下旬	高瀬遺跡公園は平安時代初期の荘園遺跡として国の史跡に指定されています。園内に造られた曲水と水面に映える両岸のハナショウブの風情豊かな様子が楽しめます。
47	南砺市園芸植物園 （南砺市柴田屋） (0763-22-8711)	キク 11月上旬 キク科植物 通年	南砺市福野地域は古くから電照菊の生産が盛んです。南砺市園芸植物園には国内外のキク科の植物約３００種が展示され一年を通して楽しめます。「南砺菊まつり」も開催されます。
48	ふくみつ河川公園(南砺市福光) 南砺市農林課（0763-23-2016）	サクラ 4月上旬～下旬	南砺市福光の中心部を流れる小矢部川の河川敷を利用した都市公園でテニスコートなどが整備されています。両岸には２ｋｍの桜並木があり、ピンクのトンネルをくぐる人々でにぎわいます。
49	縄ケ池 （南砺市蓑谷） 南砺市農林課（0763-23-2016）	ミズバショウ 5月中旬	県の天然記念物に指定されているミズバショウの大群生地です。標高１，０００ｍ以下での群生地としては日本の南西端とされ学術的にも高い価値をもっています。
50	たいら道谷高原 （南砺市梨谷） 南砺市平行政センター（0763-66-2131）	紅葉 10月下旬～11月中旬	五箇山県立自然公園の中にあり、近くには世界遺産の相倉合掌造り集落など重要な文化財が点在しています。ヤマモミジなどの紅葉と山の岩肌とのコントラストが美しく紅葉の名所となっています。
51	庄川峡・桂湖 （砺波市庄川町、南砺市桂） 庄川水記念公園（0763-82-5696） 南砺市上平行政センター（0763-67-3211）	新緑 4月上旬～5月中旬 紅葉 10月上旬～11月中旬	庄川峡は渓谷美とともに紅葉の名所としても知られています。庄川の澄んだ流れに映える新緑・紅葉が美しくドラマチックな渓谷美が楽しめます。 桂湖は境川ダムのダム湖で、オートキャンプ場や遊歩道などが整備されています。一帯は白山国立公園、五箇山県立自然公園に指定されており、ブナ、ミズナラなどの自然林が残されています。

※みごろは、過去の標準的な開花時期を参考に記載しています。詳しくは、問い合わせ先に確認して下さい。

資料 県森林政策課調(平成9年度選定)

(5) さくらの名所　箇所一覧

平成29年12月現在

No.	さくらの名所	所在地	問い合わせ先	電話番号	品種名
1	あさひ城山公園	朝日町元屋敷	朝日町農林水産課	0765-83-1100	ソメイヨシノ、サトザクラウコン
2	舟川べり	朝日町舟川新	朝日町商工観光課	0765-83-1100	ソメイヨシノ
3	浄蓮寺・念興寺の桜	入善町上野・舟見	浄蓮寺 念興寺	0765-72-1213 0765-78-1252	コシノフクカサネ
4	黒部川堤防桜堤	入善町浦山新	入善町住まい・まちづくり課	0765-72-3837	ソメイヨシノ
5	明日の大桜	黒部市宇奈月町明日	黒部市農林整備課	0765-54-2604	エドヒガン
6	月訪の桜	黒部市宇奈月町浦山	黒部市農林整備課	0765-54-2604	エドヒガン
7	宮野運動公園	黒部市宮野	宮野運動公園管理事務所	0765-54-1236	ソメイヨシノ、サトザクラ
8	前沢ガーデン　桜花園	黒部市前沢谷	YKK㈱のホームページ		エドヒガン、ヤマザクラほか
9	百年桜（旧　三日市小学校）	黒部市三日市	黒部市農林整備課	0765-54-2604	ソメイヨシノ
10	松倉城跡	魚津市鹿熊	魚津市教育委員会	0765-23-1045	ヤマザクラ
11	魚津桃山運動公園	魚津市出字桃山	魚津桃山運動公園事務所 （魚津市体育協会）	0765-22-0077	ソメイヨシノ
12	魚津市総合公園	魚津市三ケ	魚津市施設管理公社	0765-24-9578	ソメイヨシノ、サトザクラ
13	新川学びの森　天神山交流館	魚津市天神野新	新川学びの森天神山交流館	0765-31-7001	ソメイヨシノ、サトザクラ
14	行田公園	滑川市上小泉	滑川市公園緑地課	076-475-2111	ソメイヨシノ
15	剱折戸菊桜	上市町折戸	上市町産業課	076-472-1111	ツルギオリトキクザクラ
16	常願寺川公園	立山町利田	富山県常願寺川公園管理事務所	076-463-2034	ソメイヨシノ、サトザクラ
17	富山県農林水産総合技術センター森林研究所・樹木園	立山町吉峰	富山県農林水産総合技術センター 森林研究所	076-483-1511	ソメイヨシノ、サトザクラほか 100品種以上
18	立山黒部アルペンルートのタカネザクラ	立山町芦峅寺	立山町商工観光課	076-462-9971	タカネザクラ
19	京坪川沿い	舟橋村海老江ほか	舟橋村生活環境課	076-464-1121	ソメイヨシノ
20	常西用水プロムナード	富山市上滝ほか	富山市商工労働部観光政策課	076-443-2072	ソメイヨシノ
21	富山県立中央農業高等学校	富山市東福沢	富山県立中央農業高等学校	076-483-1911	ソメイヨシノ、サトザクラ
22	松川べり（松川公園・磯部堤・城址公園）	富山市磯部町～東田地方ほか	富山市建設部公園緑地課	076-443－2110	ソメイヨシノ、シダレザクラ
23	いたち川べり	富山市牛島新町～大泉	富山市建設部公園緑地課	076-443-2110	ソメイヨシノ
24	稲荷公園	富山市稲荷町	富山市建設部公園緑地課	076-443-2110	ソメイヨシノ、サトザクラほか
25	富岩運河環水公園・富岩運河	富山市湊入船町～蓮町	環水公園パークセンター 富山県富山港事務所	076－444－6041 076－437－7131	コシノヒガン、ソメイヨシノほか
26	富山県民会館分館　内山邸	富山市宮尾	内山邸	076-432-4567	ソメイヨシノ、ヤマザクラほか
27	神通川左岸堤防	富山市五福	富山土木センター施設管理課	076-444-8594	ソメイヨシノ
28	水墨美術館	富山市五福	富山県水墨美術館	076-431-3719	ベニシダレザクラ
29	五福公園	富山市五福	五福公園管理事務所	076-432-5073	ソメイヨシノ、オオシマザクラほか
30	呉羽丘陵（城山・呉羽山・北代）	富山市安養坊ほか	富山市建設部公園緑地課	076-443-2110	エドヒガン、ソメイヨシノほか
31	富山市ファミリーパーク	富山市古沢	富山市ファミリーパーク	076-434-1234	ソメイヨシノ、ヤマザクラほか
32	太田川沿い	富山市赤田ほか	富山市建設部公園緑地課	076-443-2110	ソメイヨシノ
33	春日温泉郷	富山市春日	富山市商工労働部観光政策課	076-443-2072	ソメイヨシノ
34	寺家公園	富山市寺家	富山市土木事務所建設課	076-468-1329	ソメイヨシノ、サトザクラ
35	神通川さくら堤・塩の千本桜	富山市八尾町西神通・中神通、富山市塩	富山市商工労働部観光政策課	076-443-2072	ソメイヨシノ

No.	さくらの名所	所在地	問い合わせ先	電話番号	品種名
36	城ヶ山公園	富山市八尾町諏訪町	富山市土木事務所建設課	076-468-1329	ソメイヨシノ、ヤマザクラほか
37	富山県中央植物園	富山市婦中町上轡田	富山県中央植物園	076-466-4187	ソメイヨシノほか100品種以上
38	富山市婦中ふるさと自然公園	富山市婦中町羽根	富山市農林事務所農地林務課	076-468-2171	ソメイヨシノ
39	いこいの村	富山市婦中町細谷	いこいの村磯波風	076-469-5770	ソメイヨシノ、サトザクラほか
40	鎌倉八幡宮の大桜	富山市山田鎌倉	富山市婦中教育行政センター	076-465-2703	エドヒガン
41	内川べり	射水市八幡町・中新湊・二の丸町	射水市都市計画課	0766-51-6680	ソメイヨシノ
42	新港の森　さくらひろば	射水市作道・高岡市金屋	新港の森管理事務所	0766-84-0950	ソメイヨシノ、オオシマザクラ
43	下条川べり	射水市三ケほか	射水市用地・河川管理課	0766-51-6681	ソメイヨシノ
44	太閤山ランド	射水市黒河	太閤山ランド管理センター	0766-56-6116	ソメイヨシノ
45	薬勝寺池公園	射水市中太閤山	射水市都市計画課	0766-51-6680	ソメイヨシノ
46	東洋紡績㈱富山事業所庄川工場	射水市犬内	東洋紡績㈱富山事業所庄川工場	0766-52-2323	ソメイヨシノ
47	高岡古城公園	高岡市古城	高岡古城公園管理事務所	0766-20-1563	コシノヒガン、ソメイヨシノほか
48	水道つつじ公園	高岡市笹八口	高岡市上下水道局総務課	0766-20-1623	ソメイヨシノほか
49	千保川沿い	高岡市清水町～下黒田	高岡市花と緑の課	0766-20-1417	ソメイヨシノ
50	二上山公園（城山園地）	高岡市東海老坂	高岡市花と緑の課	0766-20-1417	サトザクラ、キンキマメザクラほか
51	岸渡川堤桜並木	高岡市福岡町福岡新	高岡市産業建設課	0766-64-1426	ソメイヨシノ
52	駒つなぎ桜	氷見市栗原	氷見市花みどり推進室	0766-91-7117	エドヒガン
53	余川古寺の桜	氷見市余川	氷見市花みどり推進室	0766-91-7117	エドヒガン
54	上久津呂のツバキ・キクザクラ	氷見市上久津呂	氷見市花みどり推進室	0766-91-7117	ヒミクゾロキクザクラ
55	朝日山公園	氷見市幸町	氷見市花みどり推進室	0766-91-7117	ソメイヨシノ
56	湊川リバーウォーク	氷見市本町ほか	氷見市花みどり推進室	0766-91-7117	ソメイヨシノ
57	城山公園	小矢部市城山町	小矢部市観光振興課	0766-67-1760	ソメイヨシノ
58	倶利伽羅県定公園	小矢部市松永	小矢部市観光振興課	0766-67-1760	サトザクラ
59	浄教寺てまり桜	小矢部市興法寺	小矢部市観光振興課	0766-67-1760	ジョウキョウジテマリザクラ
60	砺波市上和田緑地・キャンプ場（和田川ダム湖畔）	砺波市上和田	砺波市B＆G海洋センター	0763-37-1580	ソメイヨシノ、サトザクラ
61	庄川水記念公園（舟戸公園・水記念公園・弁財天公園）	砺波市庄川町金屋ほか	庄川水記念公園	0763-82-5696	コシノヒガン、ソメイヨシノ
62	砺波嵐山	砺波市庄川町庄ほか	庄川水記念公園	0763-82-5696	エドヒガン
63	城端別院　善徳寺	南砺市城端	城端別院善徳寺 城端観光案内所	0763-62-0026 0763-62-1821	シダレザクラ
64	向野のエドヒガン	南砺市野口	南砺市農林課	0763-23-2016	エドヒガン
65	桜ヶ池	南砺市立野原	南砺市農林課	0763-23-2016	ソメイヨシノ、サトザクラほか
66	大門川沿い	南砺市山見、高瀬ほか	井波観光案内所	0763-82-2539	ソメイヨシノ、サトザクラほか
67	干谷の宮桜	南砺市院瀬見	南砺市農林課	0763-23-2016	エドヒガン
68	赤祖父湖畔	南砺市川上中	南砺市農林課	0763-23-2016	ソメイヨシノ、サトザクラ
69	安居寺公園	南砺市安居	南砺市農林課	0763-23-2016	ソメイヨシノ
70	ふくみつ河川公園	南砺市福光	南砺市農林課	0763-23-2016	ソメイヨシノ、サトザクラ

資料 県森林政策課調（平成23年度選定）

(6)とやま水源の森、箇所一覧及び箇所位置図

番号	森林の名称	選定基準	天然林と人工林の割合		水源の種類	主な見どころ
			天然林	人工林		
1	朝日小川水源の森 （朝日町）	①	90%	10%	朝日小川ダム	ブナやミズナラの新緑と紅葉 ダム湖周辺の公園・ハーブ園
2	杉沢の沢スギ （入善町）	④	100%	―	湧水	伏条更新の貴重な杉林・多様な植生 （国指定天然記念物）
3	舟見水源の森 （入善町）	③	62%	38%	渓流水	舟見山自然公園 ミズナラ林からヒメコマツへの変化
4	宇奈月水源の森 （黒部市）	①	95%	5%	渓流水	ブナやミズナラの新緑と紅葉 町名の由来地、温泉
5	嘉例沢森林公園 （黒部市）	②	90%	10%	湧水	ブナ林の宝庫、ワサビやカワモズクなど の水生植物、磨崖仏
6	古鹿熊水源の森 （魚津市）	①	90%	10%	角川ダム	ブナやミズナラの新緑と紅葉 雨乞いの本尊
7	行田公園 （滑川市）	②	70%	30%	湧水	市街地の中にある自然公園、ハナショウ ブ園、植物や野鳥の観察
8	千石川水源の森 （上市町）	①	85%	15%	上市川 第2ダム	コナラやミズナラの新緑と紅葉 千石森林公園、三枚滝
9	大岩水源の森 （上市町）	④	75%	25%	渓流水	火山の噴火による湖沼群 大岩山日石寺、そうめん
10	白岩川水源の森 （立山町）	①	55%	45%	白岩川ダム	ブナやミズナラの新緑と紅葉 ミズバショウの群生、国立立山少年自然の家
11	熊野川水源の森 （富山市）	①	90%	10%	熊野川ダム	ブナやミズナラの新緑と紅葉 ダム湖周辺の公園
12	下タ南部水源の森 （富山市）	③	66%	34%	渓流水及び 湧水	県下有数のスギの美林 野仏の里、神通峡
13	庵谷水源の森 （富山市）	④	70%	30%	渓流水	旧飛騨街道、庵谷峠からの展望、神通峡
14	白木峰水源の森 （富山市）	②	76%	24%	渓流水	ブナやチシマザサの群集、高原植物の宝庫 とやま21世紀の森
15	深道水源の森 （富山市）	④	73%	27%	渓流水	ブナ林の群生、ブナの新緑と紅葉、山菜採り 山田村指定文化財
16	古洞水源の森 （富山市）	②	95%	5%	古洞ダム	ダム周辺の多様な植生、野鳥の宝庫 山菜採り、自然活用村
17	笹尾池水源の森 （射水市）	③	42%	58%	笹尾池	渇水時にも涸れないため池、山菜の宝庫
18	太田水源の森 （高岡市）	②	90%	10%	与茂九郎池、 赤尾谷内池	二上山周辺最大のため池 太田自然休養村
19	桑の院水源の森 （氷見市）	③	53%	47%	桑の院池	農業の発展に貢献、縄文式土器の発掘
20	五位水源の森 （高岡市）	②	69%	31%	五位ダム	ダム湖周辺の景観 とやまふくおか家族旅行村
21	くりから水源の森 （小矢部市）	④	94%	6%	埴生大池	低山帯の貴重なブナ林 源平合戦の古戦場、埴生八幡宮
22	頼成・増山水源の森 （砺波市）	②	45%	55%	和田川ダム	郷土種のマスヤマスギ 県民公園頼成の森、増山城址公園
23	庄川湯谷水源の森 （砺波市）	②	70%	30%	湧水	グリーンシャワーの降る森 牛嶽ふるさと歩道、三段の滝
24	八乙女・不動滝水源の森 （南砺市）	③	40%	60%	渓流水	閑乗寺自然公園、不動滝、不動滝の霊水

番号	森林の名称	選定基準	天然林と人工林の割合		水源の種類	主な見どころ
			天然林	人工林		
25	妃の清水の森 （南砺市）	④	57%	43%	湧水	安居寺周辺の自然環境緑地公園
26	縄ヶ池水源の森 （南砺市）	②	84%	16%	縄ヶ池	ブナやミズナラの新緑と紅葉 ミズバショウの群生（県指定天然記念物）
27	槍の先水源の森 （南砺市）	④	71%	29%	湧水	コナラやミズナラの新緑と紅葉 医王山自然公園
28	臼中水源の森 （南砺市）	①	94%	6%	臼中ダム	ブナやコナラの新緑と紅葉 ロックフィルダム
29	水無山水源の森 （南砺市）	①	57%	43%	水無ダム	ミズバショウの群生、高山植物の宝庫 白木水無自然公園
30	籠渡水源の森 （南砺市）	④	53%	47%	湧水	樹齢300年のなだれ防止林 泉の大杉、庄川峡
31	桂湖水源の森 （南砺市）	①	99%	1%	堺川ダム	有峰、黒部に次ぐ人工湖 ダム湖周辺の公園施設、B級漕艇場

○「とやま水源の森」選定基準

①水道・用水等（ダム等）の取水源になっている森林

②レクリエーション・教養の場になっている森林

③水源かん養機能向上のための森林整備に適切にかつ積極的に実施されている森林

④歴史上、文化上価値の高い森林

（参考）全国「水源の森百選」選定箇所

凡例	森林の名称	天然林と人工林の割合		水源の種類	主な見どころ
		天然林	人工林		
▲	ありみね	88%	12%	有峰ダム	薬詩岳の登山口、植物や野生動物の宝庫 有峰ふるさと自然公園
●	利賀ふれあいの森	52%	48%	湧水	樹齢300年のミズナラ、樹齢150年以上の 天然林、コウの貴水
■	赤祖父山のブナ林	100%	－	赤祖父池	ブナやミズナラの新緑と紅葉 ヘラブナ釣り、ユキツバキの名称

「とやま水源の森」箇所位置図

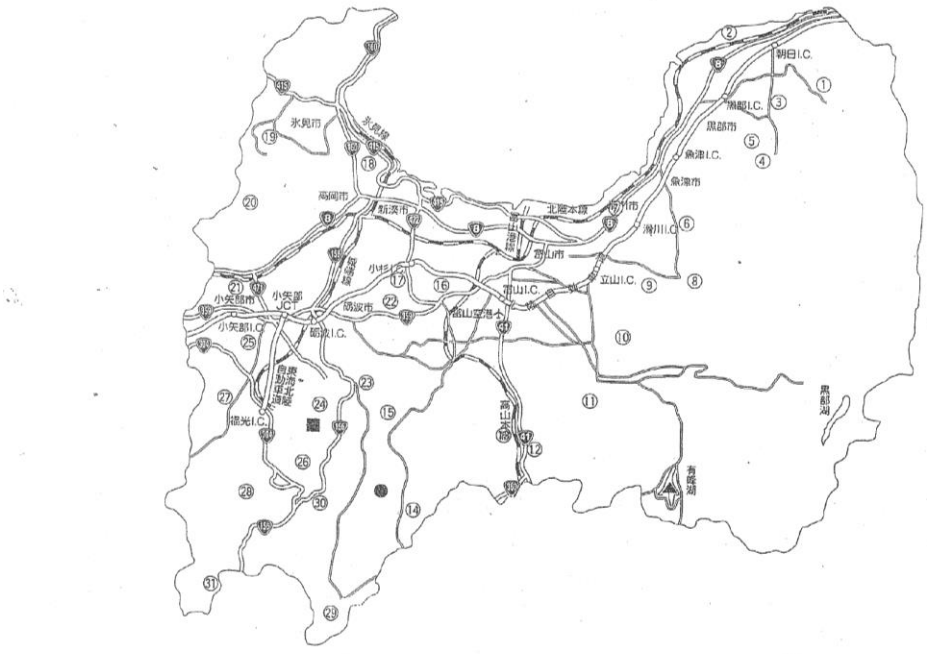

資料　森林政策課（平成8年度選定）

(7) 自然公園等の概要

(イ) 自然公園等現況表

種　別	箇所数	面　積 (ha)	県土面積に占める割合(%)	概　　要
国立公園	2	79,173	18.64	中部山岳、白山
国定公園	1	1,005	0.24	能登半島
県立自然公園	6	45,376	10.68	朝日、有峰、五箇山、白木水無、医王山、僧ヶ岳
県定公園	17	16,829	3.96	神通峡、呉羽丘陵、高岡古城、倶利伽羅、庄川峡、大岩眼目、松倉城跡、増山城跡、夢の平、稲葉山・宮島峡、桜ヶ池、八乙女山・閑乗寺、片貝、立山山麓、牛岳、ふくおか西山森林、臼が峰
自然環境保全地域	11	624	0.15	沢杉、縄ヶ池・若杉、愛本、東福寺、神通峡、深谷、山の神、池の尻、日尾御前、常楽寺、谷内谷
合　計	37	143,007	33.67	

(ロ) 自然公園の概要

区　分	名　称	面　積(ha)	左のうち特別地域	指定年月日	関　係　市　町　村
国立公園	中部山岳	76,431	73,837	昭和9年12月4日	朝日町、黒部市、魚津市、上市町、立山町、富山市
	白　山	2,742	2,742	昭和37年11月12日	南砺市
	小　計	79,173	76,579		
国定公園	能登半島	1,005	964	昭和43年5月1日	高岡市、氷見市
県立自然公園	朝　日	9,623	9,355	昭和48年3月13日	朝日町
	有　峰	11,600	11,600	〃	富山市
	五箇山	3,856	3,275	〃	南砺市
	白木水無	11,554	6,473	昭和49年3月30日	富山市、南砺市
	医王山	2,943	1,548	昭和50年2月22日	南砺市
	僧ヶ岳	5,800	3,467	平成23年9月8日	魚津市、黒部市
	小　計	45,376	35,718		
合　計	9か所	125,554	113,261		

(ハ) 県定公園の概要

名　称	面　積(ha)	指定年月日	関　係　市　町　村	備　　考
神通峡	1,160	昭和42年10月7日	富山市	
呉羽丘陵	487	〃	富山市	一部都市公園と重複
高岡古城	22	〃	高岡市	都市公園と重複
倶利伽羅	758	〃	小矢部市	
庄川峡	835	昭和43年4月16日	砺波市	一部都市公園と重複
大岩眼目	2,880	昭和44年10月25日	上市町	
松倉城跡	1,083	平成4年3月26日	魚津市	
増山城跡	345	〃	砺波市	一部都市公園と重複
夢の平	221	〃	〃	
稲葉山・宮島峡	757	〃	小矢部市	
桜ヶ池	485	〃	南砺市	一部都市公園と重複
八乙女山・閑乗寺	633	〃	砺波市、南砺市	〃
片貝	2,290	平成17年8月17日	魚津市	
立山山麓	980	〃	富山市	
牛岳	2,431	〃	富山市、砺波市、南砺市	
ふくおか西山森林	740	〃	高岡市	
臼が峰	722	〃	氷見市	
合　計	16,829			

資料　県自然保護課

(ニ) 自然環境保全地域の概要

名　　称	場　所	面　積 (ha)	指定年月日	特別地区 指定年月日	野生動植物保護 地区指定年月日	主な保全対象
沢 杉 自然環境 保全地域	下新川郡入善町 吉原	2.67 (2.67)	昭48年10月20日 県告示 1,037号	昭51年12月25日 県告示 1,234号		黒部川末端扇状地の伏流水とサワスギ等の植生
縄ヶ池・若杉 自然環境 保全地域	南砺市大鋸屋	315.70	昭48年10月20日 県告示 1,037号			山地帯における池沼湿原のミズバショウ及びブナ、ミズナラの天然林
愛 本 自然環境 保全地域	黒部市宇奈月町 中ノ口	11.78 (1.89)	昭51年6月1日 県告示 548号	昭51年12月25日 県告示 1,234号		黒部川扇頂部の地形とウラジロガシ林
東福寺 自然環境 保全地域	滑川市東福寺	71.55	昭51年6月1日 県告示 548号			河岸段丘等の地形と安山岩で形成された節理の露頭
神通峡 自然環境 保全地域	富山市 寺津・片掛・庵谷	152.68 (45.04)	昭51年6月1日 県告示 548号	昭51年12月25日 県告示 1,234号		神通川のV字峡谷とウラジロガシ、アカシデ林
深 谷 自然環境 保全地域	富山市八尾町 深谷	8.48 (1.75) ((1.75))	昭53年7月11日 県告示 717号	昭53年12月14日 県告示 1,305号	昭53年12月14日 県告示 1,306号	オオミズゴケ、モウセンゴケ等の湿性植物の群生地とハッチョウトンボの生息地
山の神 自然環境 保全地域	南砺市利賀村 阿別当	12.50 (12.50)	昭54年8月7日 県告示 934号	昭55年1月5日 県告示 1号		ブナ、ミズナラの天然林
池の尻 自然環境 保全地域	魚津市二ケ	1.36 (1.36)	昭56年1月17日 県告示 23号	昭56年2月12日 県告示 116号		県内最大のミズバショウの純群落とモリアオガエル、クロサンショウウオの繁殖地
日尾御前 自然環境 保全地域	富山市八尾町 内名	34.94 (34.94)	昭56年11月26日 県告示 1,210号	昭56年11月26日 県告示 1,212号		安山岩質凝灰岩の特異な地形と優れた天然林
常楽寺 自然環境 保全地域	富山市婦中町 千里	10.99 (0.70)	昭61年7月9日 県告示 1,046号	昭61年10月17日 県告示 1,567号		低山丘陵地にあるウラジロガシの天然林
谷内谷(やちのたに) 自然環境 保全地域	南砺市利賀村 百瀬川	1.13 (0.19) ((0.19))	昭61年 7月 9日 県告示 1,046号	昭61年10月17日 県告示 1,567号	昭61年10月17日 県告示 1,568号	低山帯におけるオオミズゴケを中心とする湿性植物の群生地
計	11地域	623.78 (101.04) ((1.94))				

資料 県自然保護課

(注) ( ) 内は特別地区面積、(( )) 内は野生動植物保護地区面積。

(ホ) 県民公園の概要

種 別	名　　称	規模(ha)	設 置 の 目 的	開設年月
都市公園	県民公園新港の森	25	① 公害防止のためのグリーンベルトの確保 ② 県民の休息、散歩、遊戯、運動等総合的なレクリエーションの場の提供	昭 57年10月
	県民公園太閤山ランド	117	県民に休息、散歩、遊戯、運動等総合的なレクリエーションの場の提供	昭 58年7月
自然風致公園	県民公園頼成の森	115	県民に森林を生かした休養の場の提供	昭50年4月
	県民公園自然博物園「ねいの里」	14.7	県民に自然に関する学習の場の提供	昭56年6月
	県民公園野鳥の園	73	①県民に自然探勝の場の提供 ②野鳥の保護	昭60年10月
指定公園	中央サイクリングロード	延長約15km	県民公園と有機的かつ一体的に機能する公園	昭 52年4月
(遊歩道)	公園街道	延長19km	県民公園を結ぶ自然歩道	昭58年4月

資料　県環境政策課、自然保護課、都市計画課

(注) 中央サイクリングロードには、富山市花ノ木から射水市黒河までの間、遊歩道が併設されている。

(ヘ) 自然公園等現況図

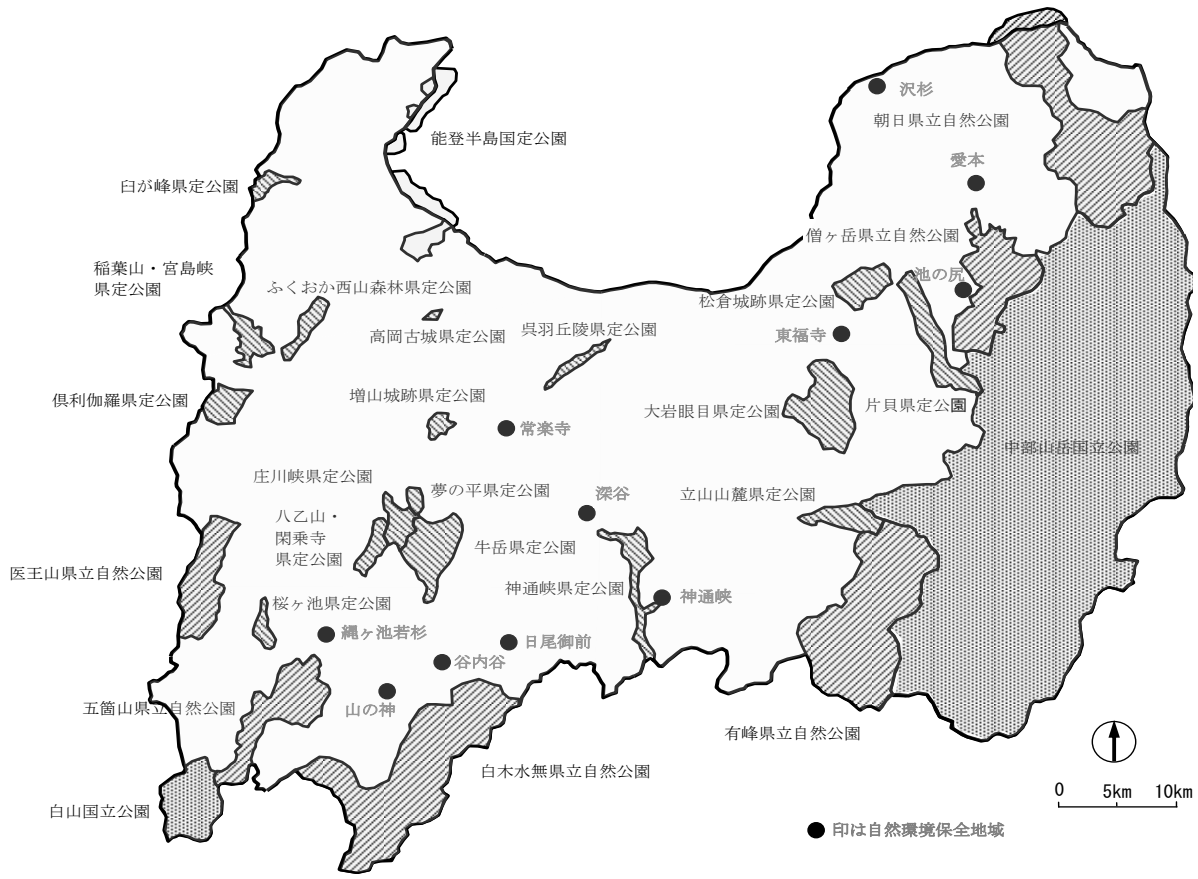

(8)林業関係事業等の市町村指定年度等一覧

センター別	市町村別	地域森林計画樹立	市町村森林整備計画樹立	山村振興対策		過疎地域	豪雪対策	
				振興山村	山村振興計画樹立		豪雪地帯	特別豪雪地帯
新川	魚津市	H28	H28	松倉	S61		38	
	滑川市	H28	H28				38	
	黒部市	H28	H28					
	(黒部市)	—	—	東布施	S51		38	
	(宇奈月町)	—	—				38	46
	入善町	H28	H28				38	
	朝日町	H28	H28	宮崎、境 南保、山崎	H14	1	38	
富山	富山市	H28	H28		H27			
	(富山市)	—	—				38	
	(大沢野町)	—	—				38	
	(大山町)	—	—	大山、福沢			38	46
	(八尾町)	—	—	卯花、野積 仁歩、大長谷			38	48
	(婦中町)	—	—				38	
	(山田村)	—	—	全域		1	38	46
	(細入村)	—	—			1	38	51
	舟橋村	—	—				38	
	上市町	H28	H28	大岩、白萩	H19		38	46
	立山町	H28	H28	東谷	H26		38	48
高岡	高岡市	H25	H25		H20			
	(高岡市)	-	-				38	
	(福岡町)	-	-	五位山			38	
	氷見市	H25	H25			1	38	
	小矢部市	H25	H25				38	
	射水市	H25	H25					
	(新湊市)	—	—				38	
	(小杉町)	-	-				38	
	(大門町)	-	-				38	
	(下村)	—	—				38	
	(大島町)	—	—				38	
砺波	砺波市	H25	H25					
	(砺波市)	-	-				38	
	(庄川町)	-	-				38	54
	南砺市	H25	H25		H27	1		
	(城端町)	-	-	蓑谷		-	38	54
	(平村)	-	-	全域		-	38	46
	(上平村)	-	-	全域		-	38	46
	(利賀村)	-	-	全域		-	38	46
	(井波町)	-	-			-	38	
	(井口村)	-	-			-	38	
	(福野町)	-	-			-	38	
	(福光町)	-	-	西太美、太美山		-	38	54
富山県								
合計		14	14			4	35	13

資料　森林政策課ほか調

(9) 林業関係団体一覧

平成31年4月1日現在

団体名	代表者		郵便番号	所在地	電話番号	FAX番号
富山県森林組合連合会	代表理事会長	伊東 尚志	930-2226	富山市八町6931	(076) 434-3351	(076) 434-1794
新川森林組合	代表理事組合長	黒瀬 宗治	937-0012	魚津市東尾崎3415	(0765) 23-0111	(0765) 23-0633
立山山麓森林組合	代表理事組合長	志鷹 新樹	930-1301	富山市馬瀬口86	(076) 483-1826	(076) 483-1836
婦負森林組合	代表理事組合長	大窪 宏充	939-2337	富山市八尾町梅苑町1−95−1	(076) 454-5131	(076) 455-0600
富山県西部森林組合	代表理事組合長	森松 亮	939-1732	南砺市荒木1230番地	(0763) 52-0670	(0763) 52-6698
富山県山林協会	会長	堂故 茂	930-0096	富山市舟橋北町4-19 県森林水産会館	(076) 441-5737	(076) 441-5714
(公社) とやま緑化推進機構	理事長	髙木 繁雄	〃	〃	(076) 441-6186	(076) 433-6100
富山県樹苗緑化協同組合	理事長	加茂 輝隆	930-2226	富山市八町6931 富山県森林組合連合会内	(076) 434-3351	(076) 434-1794
富山県木材組合連合会	会 長	西村 亮彦	939-0311	射水市黒河新4940	(0766) 30-5101	(0766) 30-5102
富山県木材協同組合連合会	理事長	〃	〃	〃	〃	〃
富山県木材青壮年会	会 長	西村 元秀	〃	〃	〃	〃
林業・木材製造業労働災害防止協会 富山県支部	支部長	伊東 尚志	930-2226	富山市八町6931 富山県森林組合連合会内	(076) 434-3351	(076) 434-1794
(一社)富山県建設業協会	会 長	竹内 茂	930-0094	富山市安住町3-14 建設会館	(076) 432-5576	(076) 432-5579
富山県緑化造園土木協会	〃	加茂 輝隆	939-8206	富山市布瀬町2-4-16	(076) 423-1023	(076) 423-7400
(一社)富山県建築組合連合会	〃	松田 昇	939-8251	富山市西荒屋25-4	(076) 428-8255	(076) 428-8277
富山県県営林管理員会	〃	嶋田 健治	930-2226	富山市八町6931 富山県森林組合連合会内	(076) 434-3351	(076) 434-1794
富山県林業研究グループ協議会	〃	中野 健	930-0004	富山市桜橋通り5−13富山興銀ビル4F 富山県森林政策課内	(076) 444-3387	(076) 444-4428
富山県水源林造林協議会	〃	田中 幹夫	930-2226	富山市八町6931 富山県森林組合連合会内	(076) 434-3351	(076) 434-1794
富山県林業構造改善協議会	〃	伊東 尚志	〃	〃	(076) 434-3351	(076) 434-1794
富山県林業用優良種苗需給調整協議会	〃	松井 俊成	930-0004	富山市桜橋通り5−13富山興銀ビル4F 富山県森林政策課内	(076) 444-3389	(076) 444-4428
富山県林政協議会	〃	河村 幹治	〃	〃	(076) 444-3388	〃
富山県森林審議会	〃	永田 信	〃	〃	(076) 444-3385	〃
富山森林管理署	署 長	門脇 裕樹	939-8214	富山市黒崎字塚田割591-2	(076) 424-4931	(076) 424-4934
国立研究開発法人 森林研究・整備機構 森林整備センター 富山水源林整備事務所	所 長	山口 康弘	930-0096	富山市舟橋北町4-19 県森林水産会館	(076) 431-4292	(076) 442-5501
(公社) 富山県農林水産公社	理事長	須沼 英俊	〃	〃	(076) 441-7394	(076) 432-7086
(公財) 花と緑の銀行	〃	山本 修	939-2713	富山市婦中町上轡田42	(076) 466-2425	(076) 465-5923
伏木富山新港植物検疫協会	会 長	大門 督幸	934-0095	高岡市石丸704-10	(0766) 82-5523	(0766) 82-2364
富山県森林・木材研究所振興協議会	会 長	山﨑 正治	939-0311	射水市黒河新4940 富山県木材組合連合会内	(0766) 30-5101	(0766) 30-5102
富山県木材輸入協議会	座 長	田邊 嶽之	〃	〃	〃	〃
富山県素材生産組合	理事長	島田 勝由	〃	〃	〃	〃

県森林政策課調

この用紙は、日本の森林を育てるために国産の間伐材を積極的に使用しています。

平成 29 年度

富山県森林・林業統計書

令和元年 5 月刊行
編集・発行　富山県農林水産部
〒930-0004
富山市桜橋通り 5-13　興銀ビル 4F
電話(直)076-444-3385