平 成 ２８ 年 度

富 山 県 森 林 ・ 林 業 統 計 書

平成30年6月刊行

富 山 県 農 林 水 産 部

利 用 さ れ る 方 々 に

1． 本書は、県森林政策課、自然保護課、統計調査課、農林水産総合技術センター、中部森林管理局、北陸農政局富山農政事務所、県森林組合連合会、その他関係官公署・団体から収集した資料により編集しています。

2． 本書は原則として、平成 24 年(年度・暦年)から平成 28 年(年度・暦年)の 5 ヶ年間の資料に基づき作成したものです。

3． 特に注記しない限り、年度は平成 29 年 3 月 31 日現在で、年次は 28 年 12 月 31 日現在のものです。

4． 各統計の単位は、表の右肩に示してあります。また、小数第一位以下を四捨五入しているため、各数の計が総数に一致しない場合があります。

5． 統計表の符号の用法は次のとおりです。

「 0 」 ・・・ 数値が単位未満のもの

「 － 」 ・・・ 該当数値がないもの

「 … 」 ・・・ 該当数値不詳のもの

「 △ 」 ・・・ 負数(マイナス)のもの

6． 市町村合併により平成 16 年 11 月 1 日に砺波市、南砺市、平成 17 年 4 月 1 日に富山市、同年 11 月 1 日に高岡市、射水市、平成 18 年 3 月 31 日に黒部市が新たに誕生しましたが、それぞれの新市に記載してある数値は、新市を対象とした調査数値があるものに対してはその数値を、合併前の市町村を対象とした調査数値しかないものについては合併前の市町村の数値を合算しています。

7． 本書についてのお問い合わせは、各表脚注に揚げた諸機関又は県森林政策課にお願いします。

目　　次

富山県の森林・林業の概況　　頁
富山県の森林・林業の主要指標 1
1　森林資源の現況 2
2　造林等 6
3　林産物生産 7
4　森林組合 9
5　森林被害 11
6　治山 12
7　保安林 13
8　林地開発許可 14
9　市町村別森林率 14
10　水と緑の森づくり事業 15

統　計　表
1　人口・土地
(1)人口・就業者数 18
(2)土地 20
2　森林の概況
(1)市町村別所有形態別森林面積 22
(2)市町村別林種別面積、蓄積(民有林) 24
(3)全県森林計画区別、樹種別森林資源表(民有林) 28
(4)全県森林計画区別、樹種別齢級別森林資源表(民有林) 29
(5)私有林の市町村別、所有形態別森林面積 50
(6)市町村別標高階別森林面積(民有林) 52
(7)市町村別傾斜階別森林面積(民有林) 54
(8)市町村森林整備計画における重視すべき機能に応じた
森林の区分等の面積 56
3　森林計画
(1)森林経営計画 57
4　水と緑の森づくり
(1)里山林・混交林等整備状況 58
(2)県民参加による森づくり年間参加述べ人数等 60
(3)森の寺子屋開催実績 60
(4)県民による森づくり提案事業(県民実践活動)実績 60
(5)「とやまの森づくりサポートセンター」への登録団体一覧 61
5　造林

(1)造林実績 64
(2)山行苗木需給実績(針葉樹) 65
(3)林業用種苗生産者経営体別苗畑面積 65
(4)採種園(育種母樹林)の状況 66
(5)採穂園(育種母樹林)の状況 66
(6)民有林適地適木調査実績(土壌型別分布表) 67
6 林道・作業道(路)
(1)林道現況 68
(2)林道事業実績 70
(3)作業道(路)現況 72
(4)市町村別作業道(路)開設実績 74
(5)緑資源幹線林道事業の概況 76
(6)山のみち地域づくり交付金事業の概況 78
(7)林道災害復旧事業実績 79
7 林業機械
(1)林業機械の推移 80
(2)高性能林業機械の推移 80
8 林業構造改善事業
(1)市町村別事業実績総括表 81
9 林業金融
(1)林業改善資金の貸付実績 84
(2)木材産業等高度化推進資金の貸付状況(年度末貸付残高) 84
10 林産物
(1)素材需給量 86
(2)素材生産量(用途別、樹種別) 86
(3)製材動態 86
(4)製材用素材の樹種別入荷量 88
(5)木材チップ需給状況 88
(6)木材チップ工場数 88
(7)特用林産物生産量 90
11 森林被害
(1)森林病害虫等防除実績 92
(2)森林国営保険契約と損害てん補実績 93
12 森林組合
(1)森林組合連合会の構成 94
(2)森林組合の構成 94
(3)森林組合の事業内容 94
(4)生産森林組合 94
(5)下刈作業学生(草刈り十字軍)実績 96

13 林業労働，入会林野，林業後継者
(1)林業担い手数 98
(2)入会林野等整備事業実績 100
(3)林業グループ（林業研究グループ）の現況 100
(4)青年林業士、指導林家、普及指導協力員、認定森林施業プランナー、
林業作業士等、認定事業体 101
(5)花とみどりの少年団の現況 106
14 県営林
(1)県有林種別面積 108
(2)県行造林種別面積 109
(3)県有林の現況 110
(4)県行造林の現況 111
(5)水源林造成基金による取得用地 113
15 治山
(1)治山事業実績 114
(2)緊急治山等事業、施設災害復旧事業および県単治山事業実績 117
(3)山地災害危険地区数 120
16 保安林
(1)保安林の種類別面積 122
(2)保安林の解除実績 126
(3)林地開発許可状況 127
17 鳥獣保護及び狩猟
(1)狩猟者登録証交付状況 128
(2)狩猟者登録を受けた者による鳥類捕獲数 128
(3)狩猟者登録を受けた者による獣類捕獲数 128
(4)有害鳥獣として捕獲された鳥類 128
(5)有害鳥獣として捕獲された獣類 128
(6)鳥獣保護区等一覧 129
18 緑化
(1)緑の羽根募金状況 132
19 試験研究
(1)農林水産総合技術センター森林研究所 133
(2)農林水産総合技術センター木材研究所 134
20 付表
(1)森林・林業行政年表 135
(2)とやま森林浴の森、箇所一覧及び箇所位置図 136
(3)県市町村の木・花木・花の一覧 138
(4)とやま花の名所、箇所一覧 139
(5)富山さくらの名所、箇所一覧 141

(6)とやま水源の森、箇所一覧及び箇所位置図 143
(7)自然公園等の概要 145
(8)林業関係事業等の市町村指定年度等一覧 146
(9)林業関係団体一覧 149

富山県の森林・林業の概況

富山県の森林・林業の主要指標

区分				富山県数値	全国順位	(参考) 全国計	備考(出典・調査時期)
総土地面積				425 千ha	33位	37,796 千ha	平成23年度森林資源現況調査(林野庁計画課)
森林面積				284 千ha	33位	25,081 千ha	〃
森林率				67 %	24位	67 %	〃
民有林	面積			178 千ha	38位	17,407 千ha	〃
	蓄積			36,859 千m3	37位	3,748,689 千m3	〃
	人工林	面積		50 千ha	42位	7,949 千ha	〃
			率	28 %	44位	46 %	〃
		蓄積		19,743 千m3	41位	2,571,471 千m3	〃
素材生産量				64 千m3 (97) 千m3	41位	20,660 千m3	平成28年木材需給報告書(農林水産省) (平成28年 森林政策課調べ)
生しいたけ生産量				1,016 t	20位	69,707 t	平成28年特用林産基礎資料(林野庁)
なめこ生産量				332 t	13位	22,935 t	〃
林家戸数				6,004 戸	43位	828,973 戸	2015年農林業センサス
林業就業者数				562 人	38位	63,663 人	平成27年国勢調査
林業産出額				244 千万円	36位	44,048 千万円	平成28年生産林業所得統計報告書(農林水産省統計部)
生産林業所得				152 千万円	33位	24,082 千万円	平成26年生産林業所得統計報告書(農林水産省統計部)
森林組合数				4 組合	42位	644 組合	平成25年度森林組合統計(農林水産省) H26.3.31時点
素材需要量				242 千m3	30位	26,029 千m3	平成28年木材需給報告書(農林水産省)
外材依存率				44.6 %	7位	20.6 %	〃
製材工場数				72 工場	35位	4,896 工場	〃
民有林林道密度				9.0 m/ha	2位	5.1 m/ha	民有林森林整備施策のあらまし H30年2月
保安林率				69 %	1位	48 %	平成29年度 保安林及び保安施設地区の概要

注:出典・調査時点の違いにより、数値が次ページ以降の数値と一致しない場合がある。

1 森林資源の現況

(1) 土地利用

本県の森林面積は285千haで、総土地面積425千haの67%を占め、全国平均とほぼ同じである。

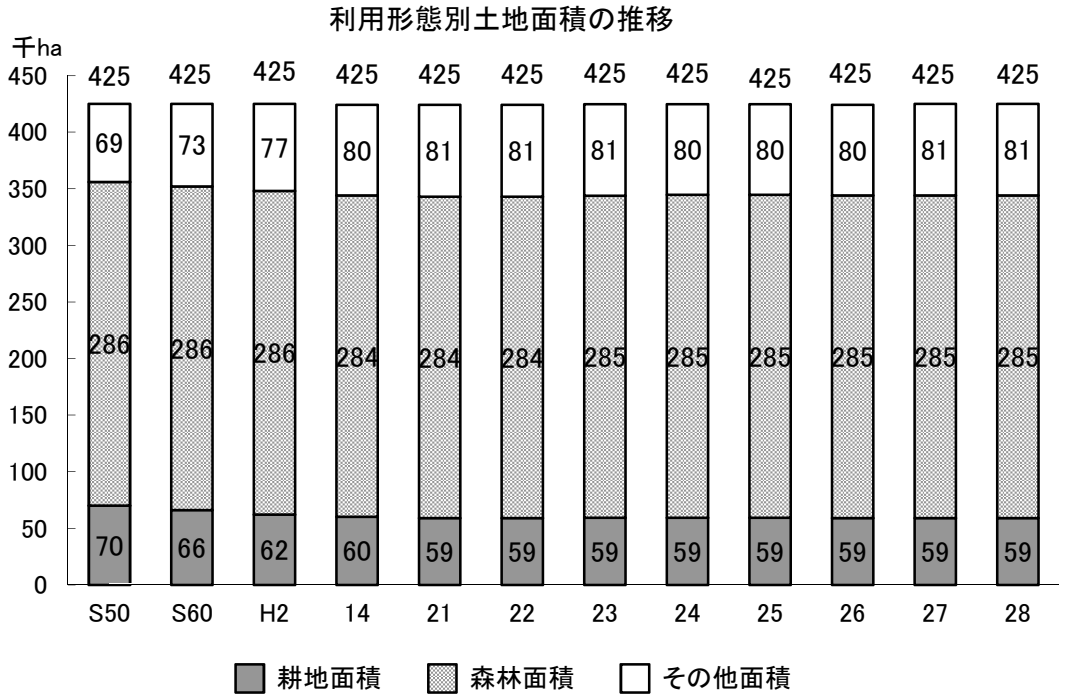

(2) 経営形態別森林面積

経営形態別森林面積は国有林が 37%、民有林 63%であり、私有林は民有林の71%を占めている。

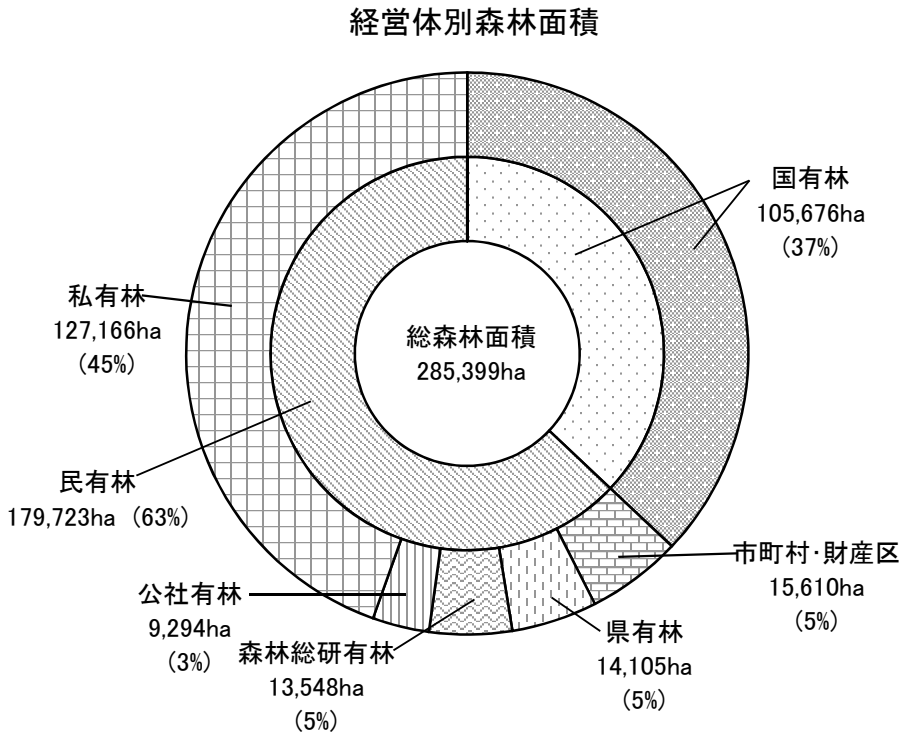

(3)民有林の人天別・樹種別森林面積及び蓄積

本県の民有林面積は、人工林が約51,190haで28%、天然林が約112,146haで62%を占める。樹種の構成は、人工林ではスギが47,618haで93%、天然林ではブナが6,876haで6%を占める。

蓄積は、人工林が22,259千m3で55%、天然林が約17,774千m3で44%を占める。樹種の構成は、人工林ではスギが21,770千m3で98%、天然林ではブナが1,174千m3で7%を占める。

人天別森林面積

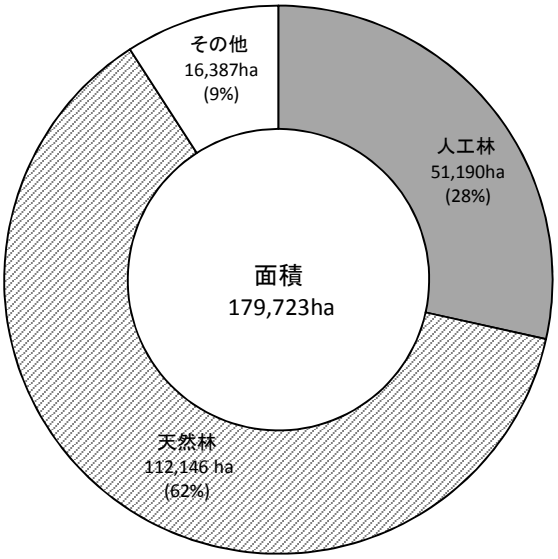

樹種構成

＜人工林＞

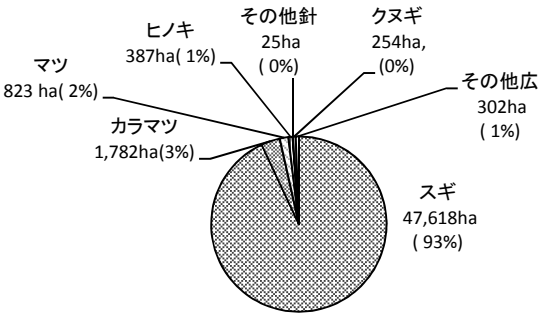

＜天然林＞

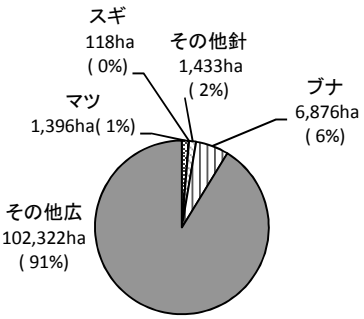

人天別森林蓄積

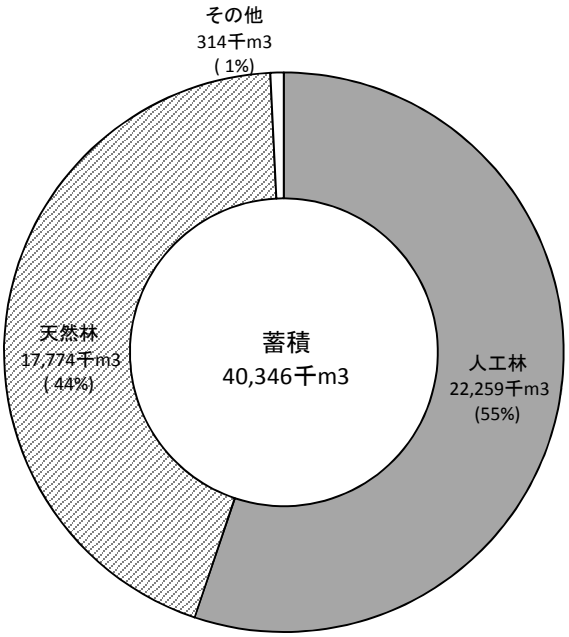

樹種構成

＜人工林＞

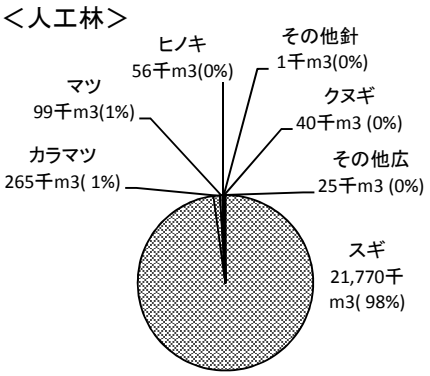

＜天然林＞

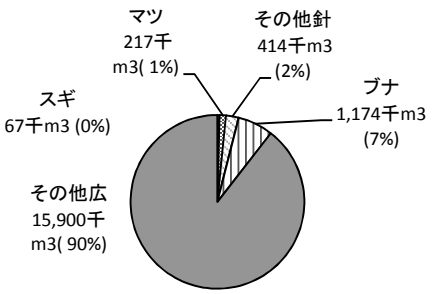

（4）民有林人工林（針葉樹）の齢級構成

建築用材に適した9齢級以上の蓄積は1,917万m^3で、全体の86%を占める。

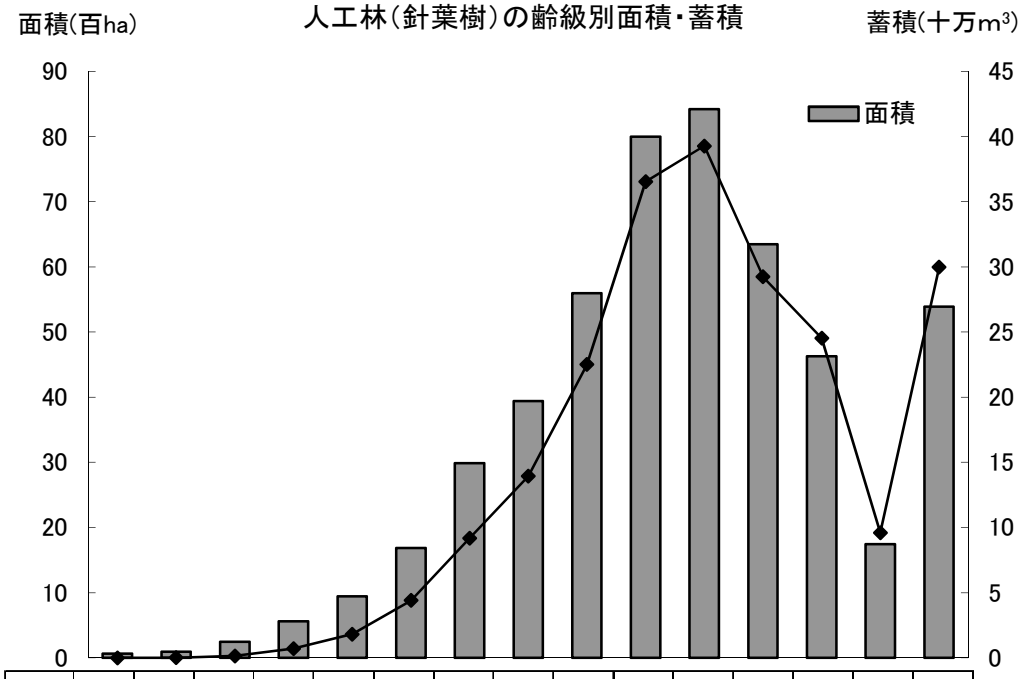

齢級	1	2	3	4	5	6	7	8	9	10	11	12	13	14	15～
面積	1	1	2	6	9	17	30	39	56	80	84	63	46	17	54
蓄積	0.0	0.0	0.1	0.7	1.8	4.4	9.2	13.9	22.5	36.6	39.3	29.2	24.5	9.6	30.0
面積比率	0.1%	0.2%	0.5%	1.1%	1.9%	3.3%	5.9%	7.8%	11.1%	15.8%	16.6%	12.5%	9.1%	3.4%	10.6%

（5）民有林間伐実績

富山県森林・林業振興計画に掲げる指標である、平成33年度時点の間伐実績（H2年からの累計）45,000haを達成するため、毎年約2,000haを目標として森林整備を進めている。

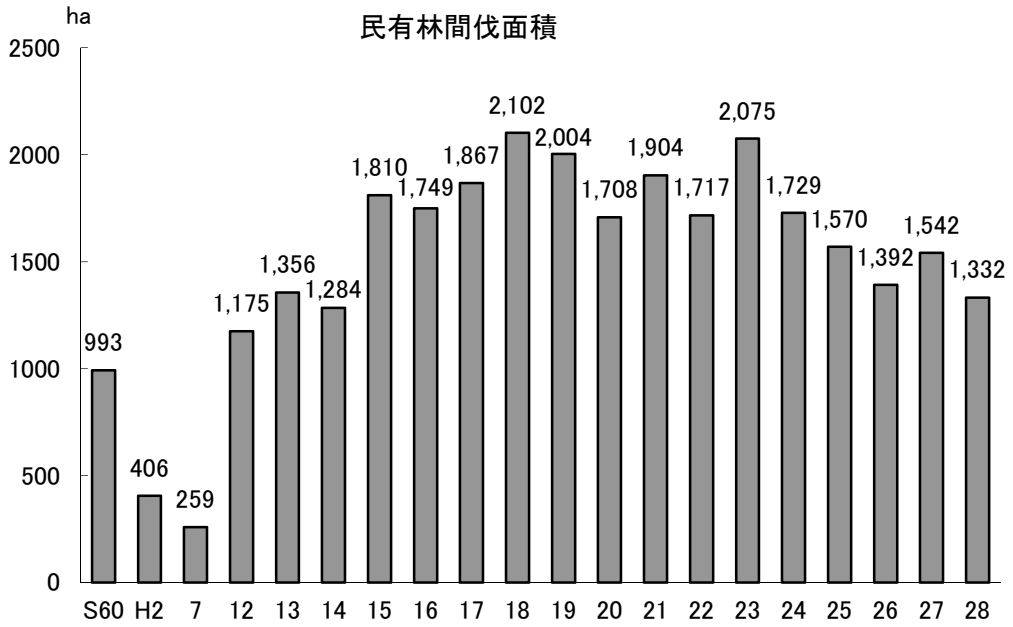

※除伐を含む

2 造林等

(1) 造林面積の推移

本県の造林面積は昭和42年度の2,232haをピークに減少を続け、平成24年度には15haとピーク時の1%未満に落ち込んだものの、その後は無花粉スギの植栽事業等により増加し、平成28年度は48haとなっている。

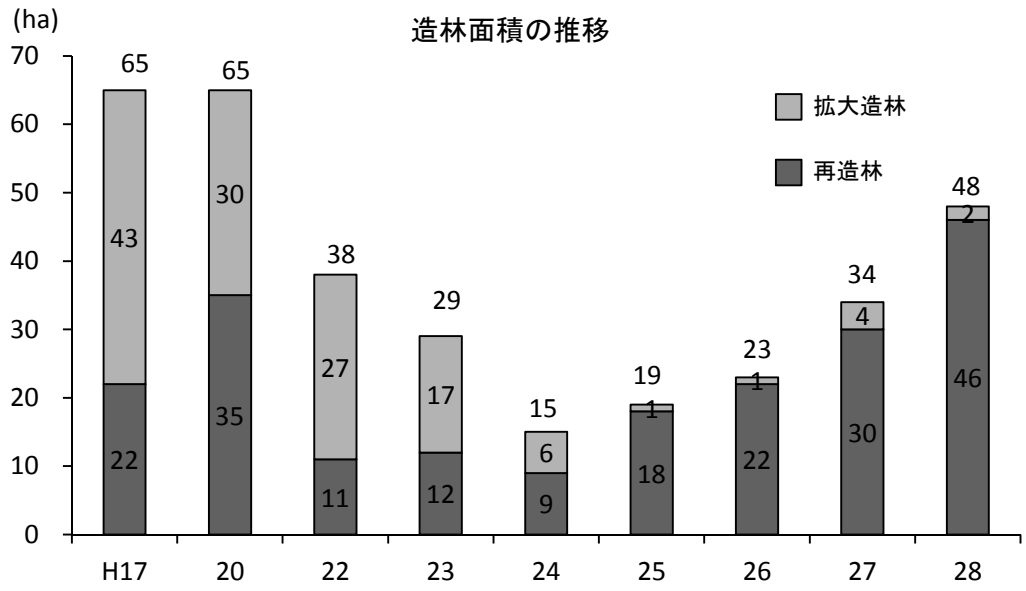

(2) 事業別造林実績

		H22	H23	H24	H25	H26	H27	H28
再造林	造林公共事業	11	9	6	16	18	13	20
	無花粉スギ植栽事業			2	2	4	14	20
	森林総研造林		2				3	7
	再造林合計	11	11	9	18	22	30	46
拡大造林	造林公共事業	9	4	0	0			
	治山事業	18	13	6	1	1	4	2
	拡大造林合計	27	17	6	1	1	4	2

3 林産物生産

(1) 木材

(ア) 素材生産

昭和55年は10万m³あった本県の素材生産量は年々減少し、平成15年度は3.6万m³まで落ち込んだが、近年は5～6万m³程度に増加している。

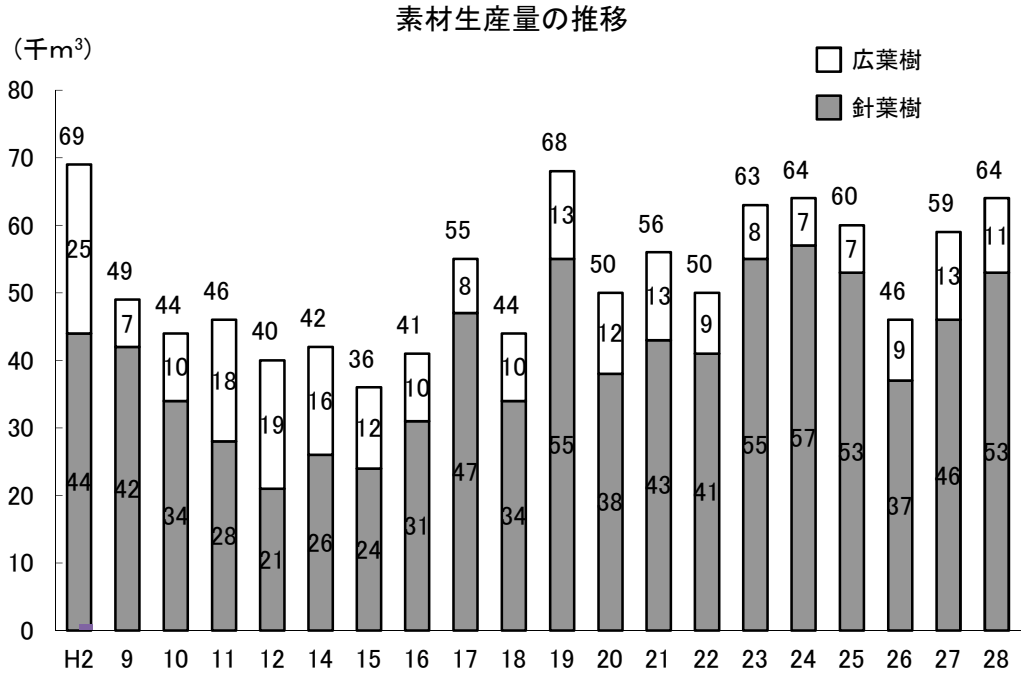

(イ) 木材の需要(素材)

平成27年にはじめて国産材の需要量が5割を越え、外材需要量を上回った。また、平成20年以降、北洋材の需要量は減少傾向にある。

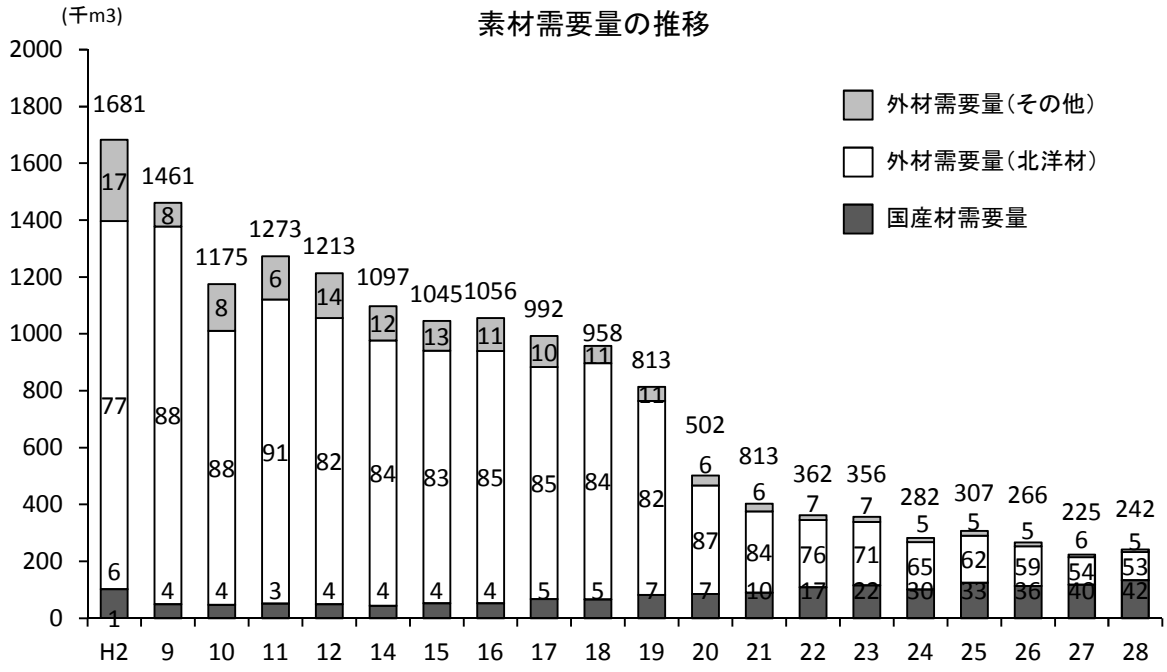

※グラフ凡例内の数字はパーセンテージ(%)、グラフ上の数字は需要量合計(千m3)を

(2) 特用林産

(ア) 生しいたけ

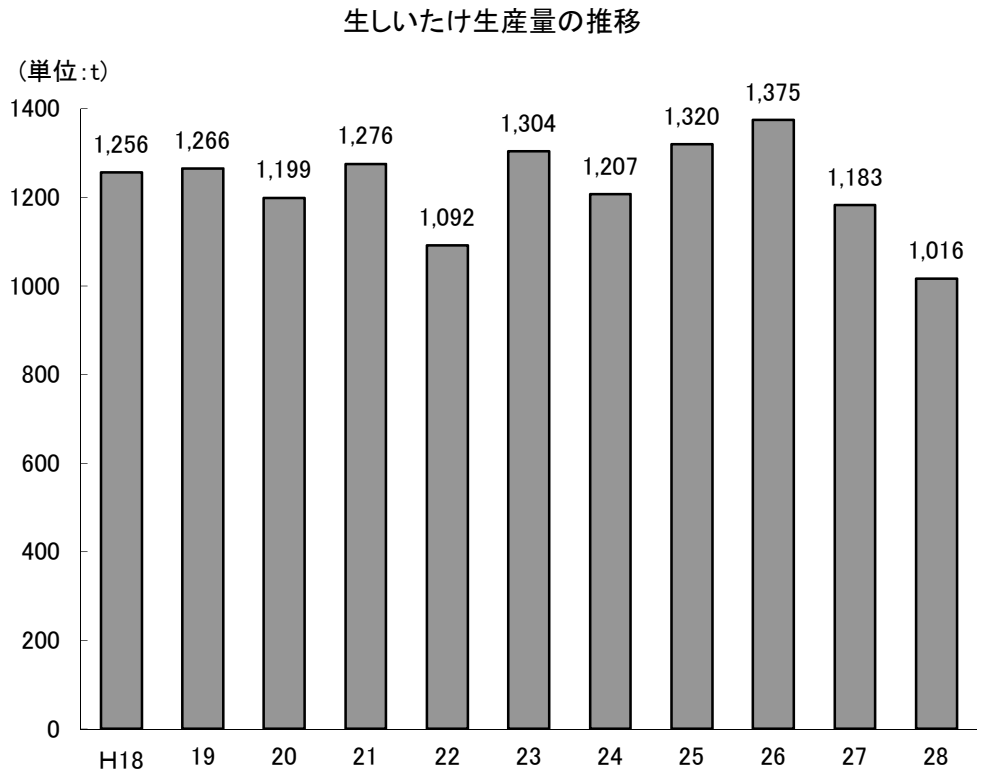

(イ) なめこ

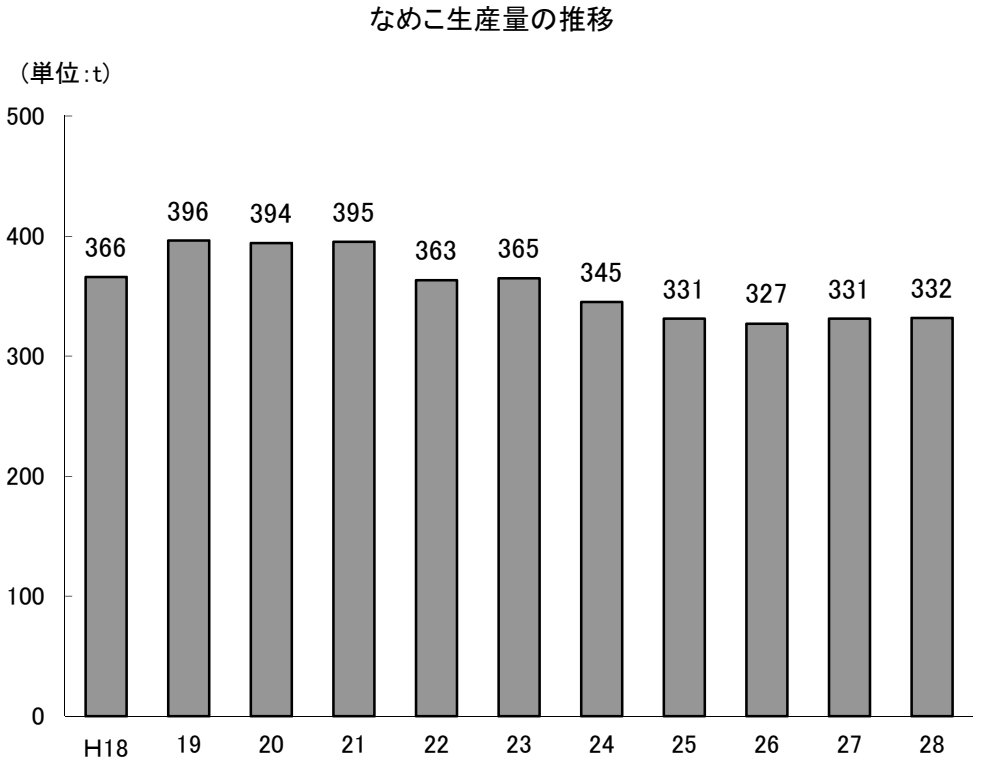

4 森林組合

(1)森林組合の概況

森林組合の平成28年度末総数は、4組合である。

森林組合の推移

区　分	S60	H15	H20	H24	H25	H26	H27	H28
森林組合数	15	8	4	4	4	4	4	4
森林組合員(人)	25,928	25,134	24,968	24,796	24,823	24,786	24,883	24,847
組合員森林所有面積(ha)	152,165	146,532	145,940	141,029	145,940	139,552	139,528	139,471
払込済出資金額(千円)	324,418	426,292	572,359	578,279	578,114	577,086	577,615	577,719
当期剰余金(千円)	31,002	53,259	40,308	55,643	122,670	7,993	61,226	△68,133

(2)木材取扱量

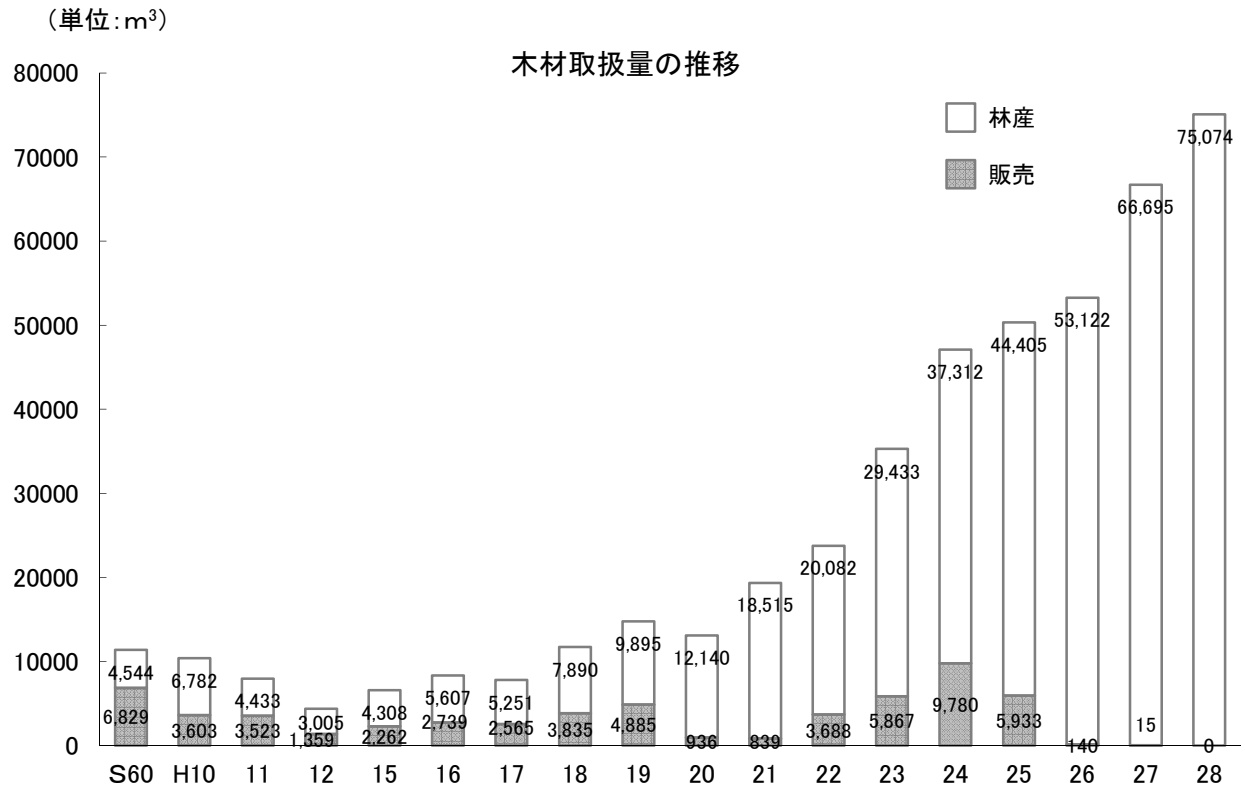

(3)森林造成事業

（単位：ha）

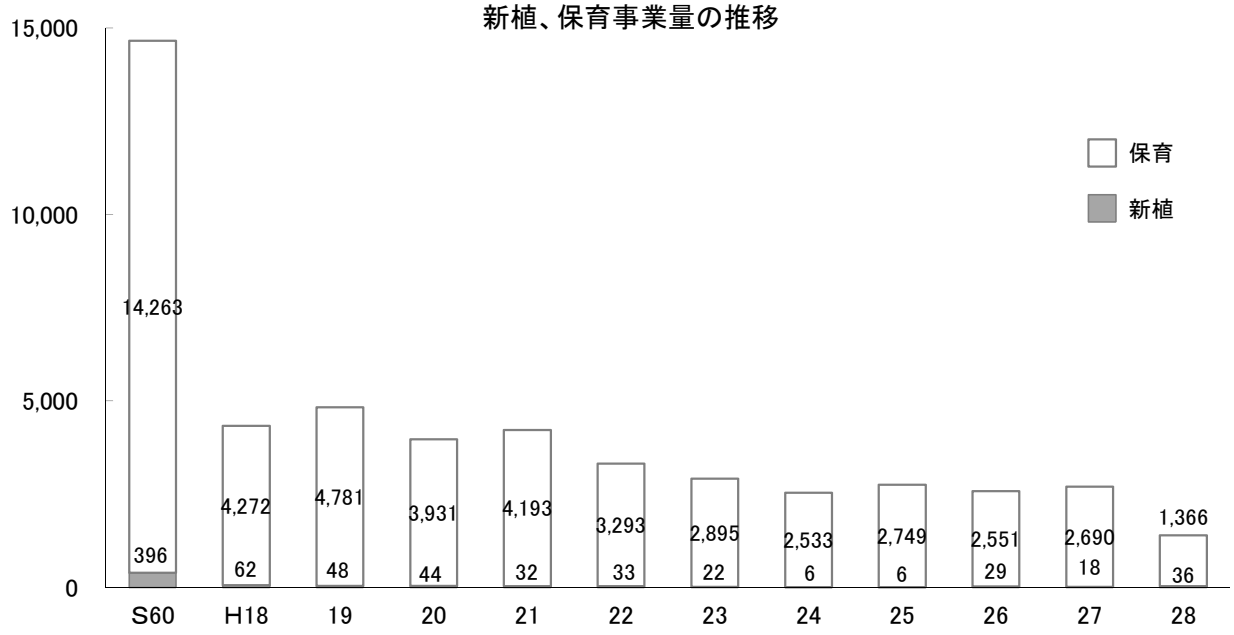

(4)森林組合作業班員

（単位：人）

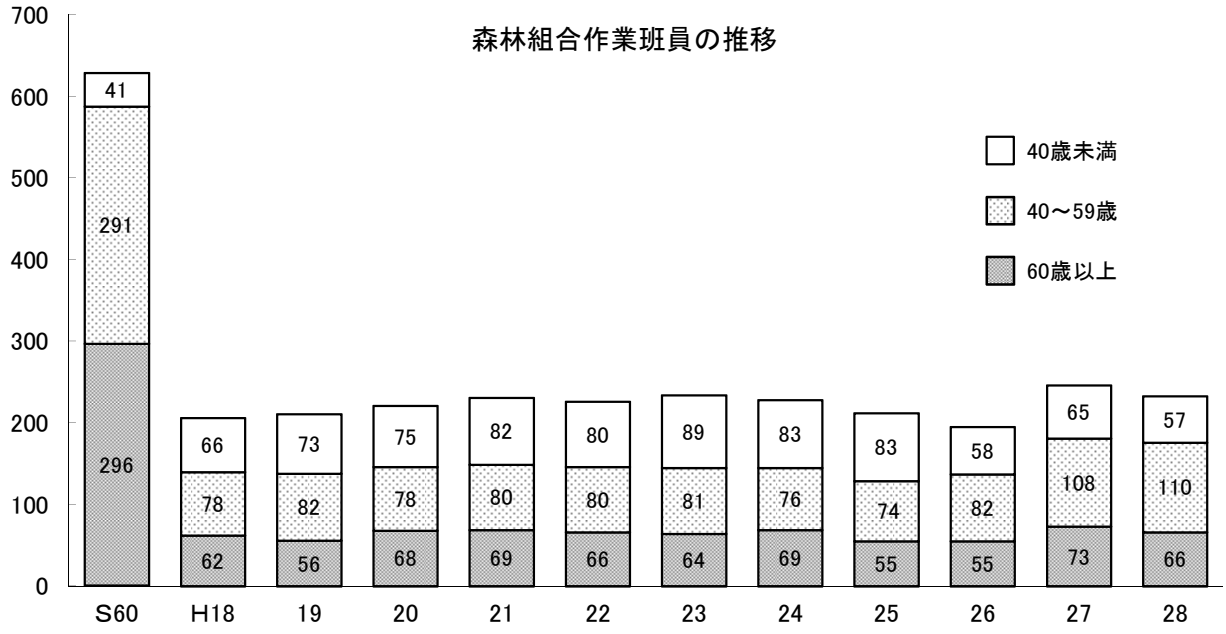

5 森林被害

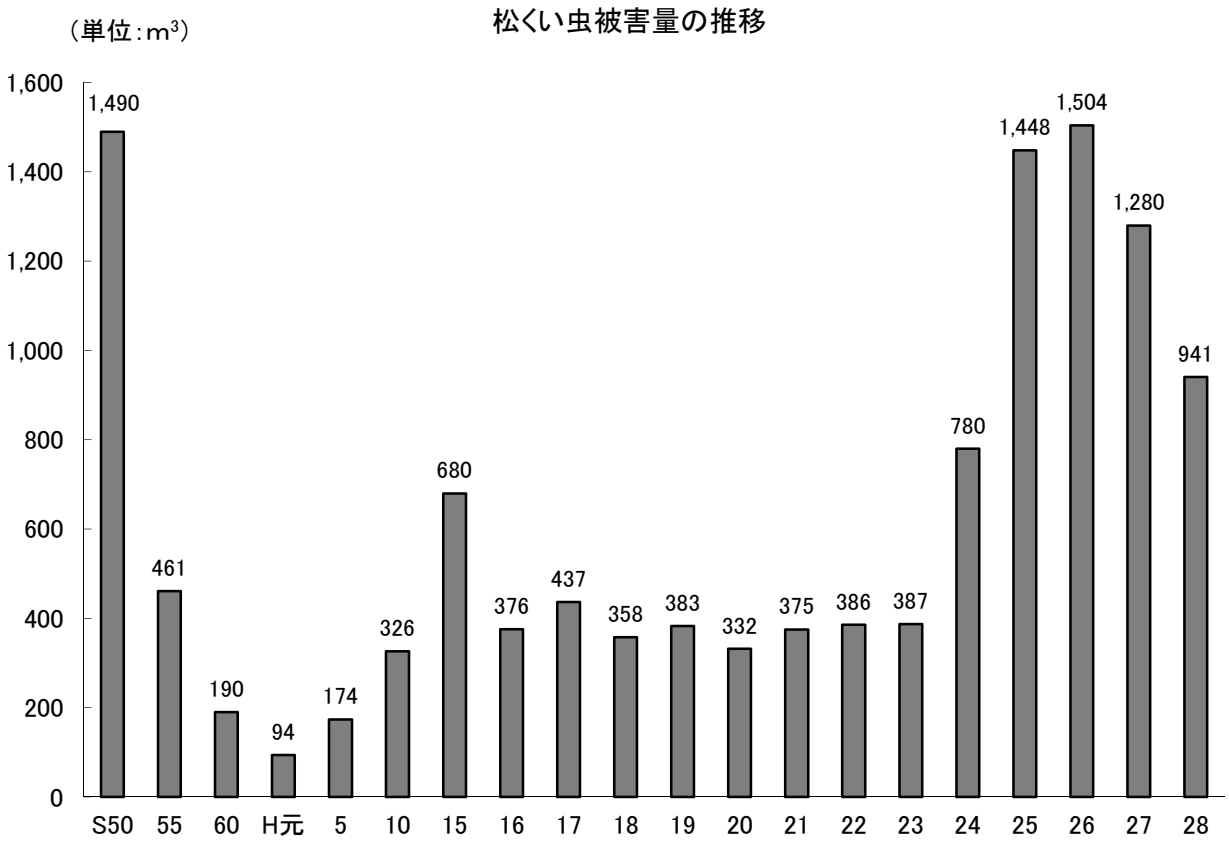

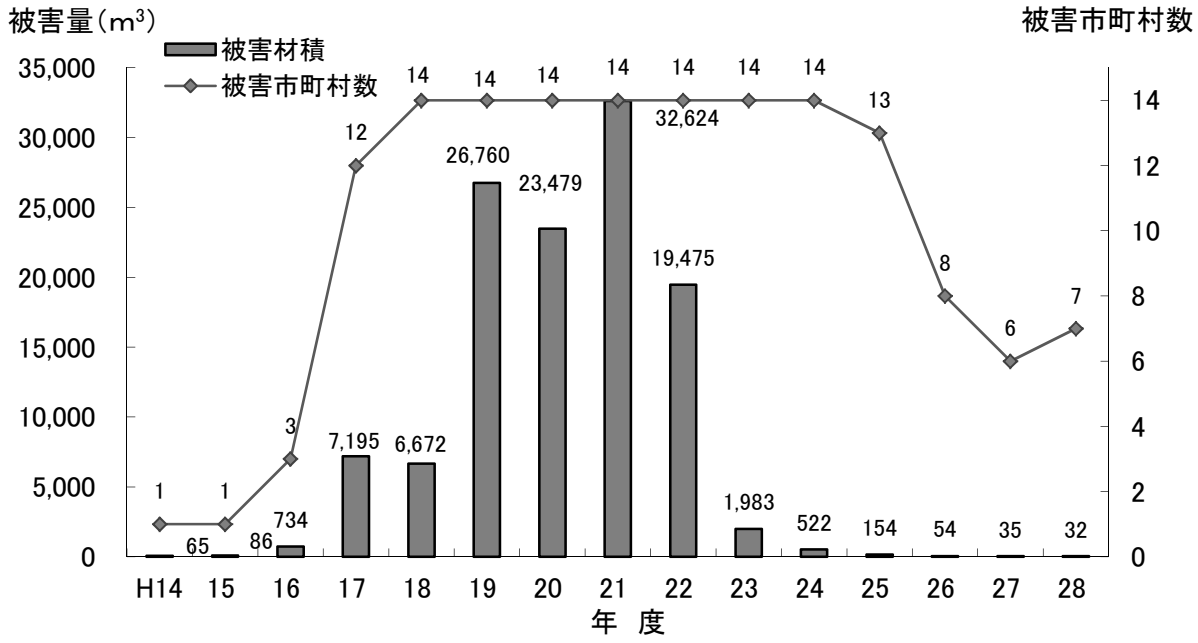

注 平成16年度以降の被害市町村数は、合併後の市町村数としている。

6 治　山

平成28年度治山事業の構成

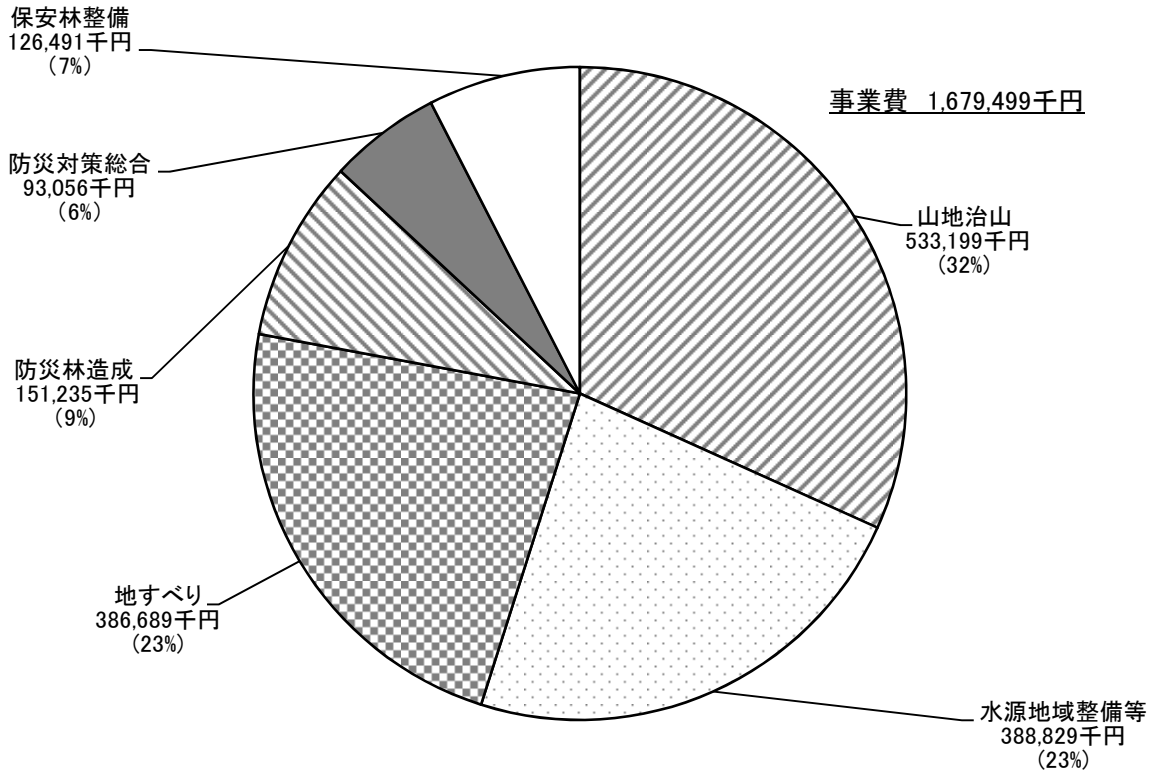

治山事業費、箇所数の推移

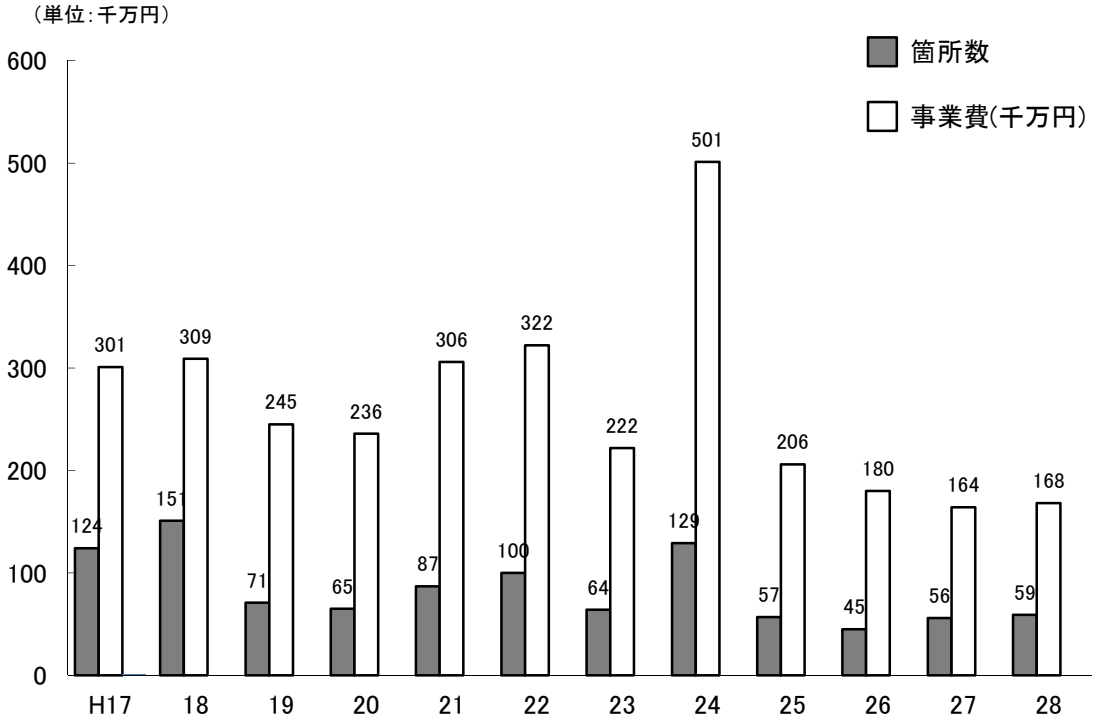

7 保 安 林

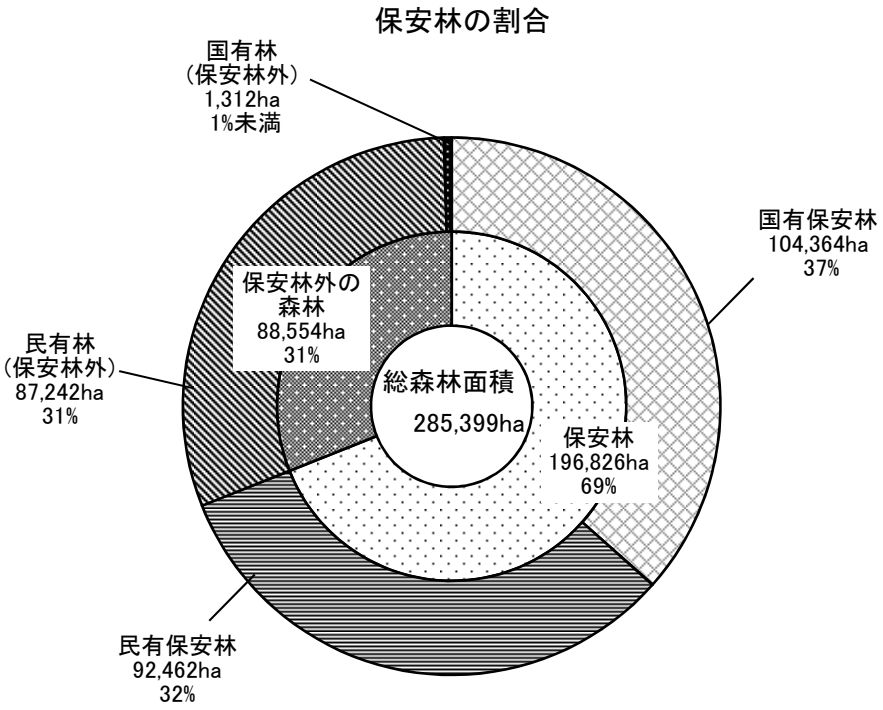
保安林の割合
国有林
（保安林外）
1,312ha
1%未満
国有保安林
104,364ha
37%
保安林外の
森林
88,554ha
31%
民有林
（保安林外）
87,242ha
31%
総森林面積
285,399ha
保安林
196,826ha
69%
民有保安林
92,462ha
32%

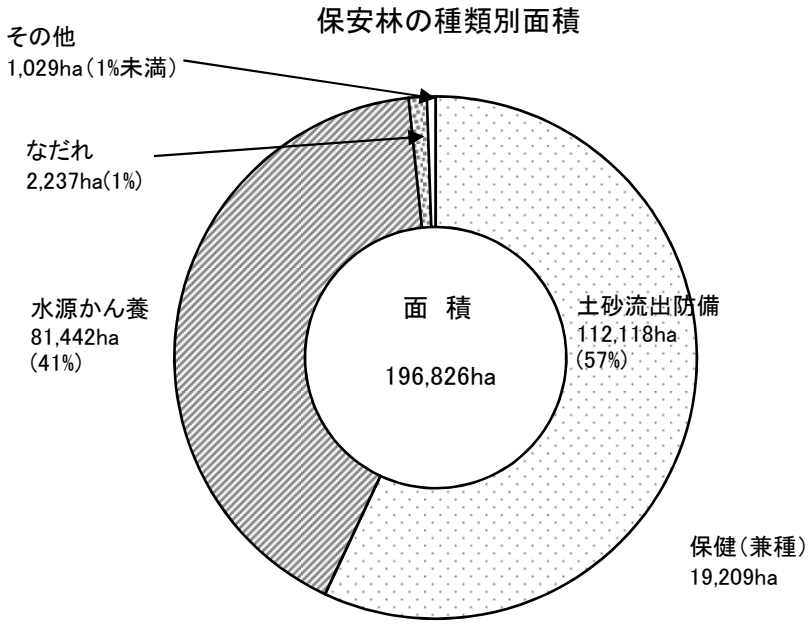
保安林の種類別面積
その他
1,029ha（1%未満）
なだれ
2,237ha(1%)
水源かん養
81,442ha
(41%)
面 積
196,826ha
土砂流出防備
112,118ha
(57%)
保健（兼種）
19,209ha

8 林地開発許可

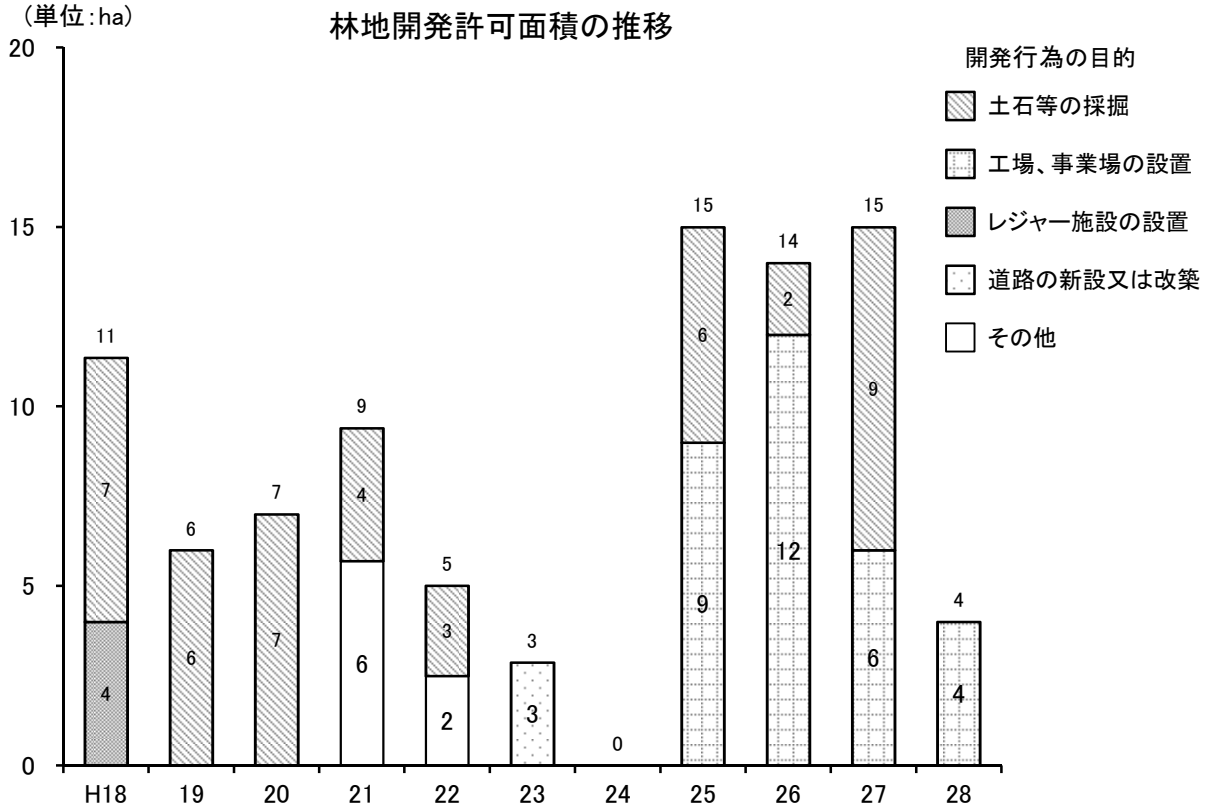

注：計の不一致は四捨五入による。

9 市町村別森林率

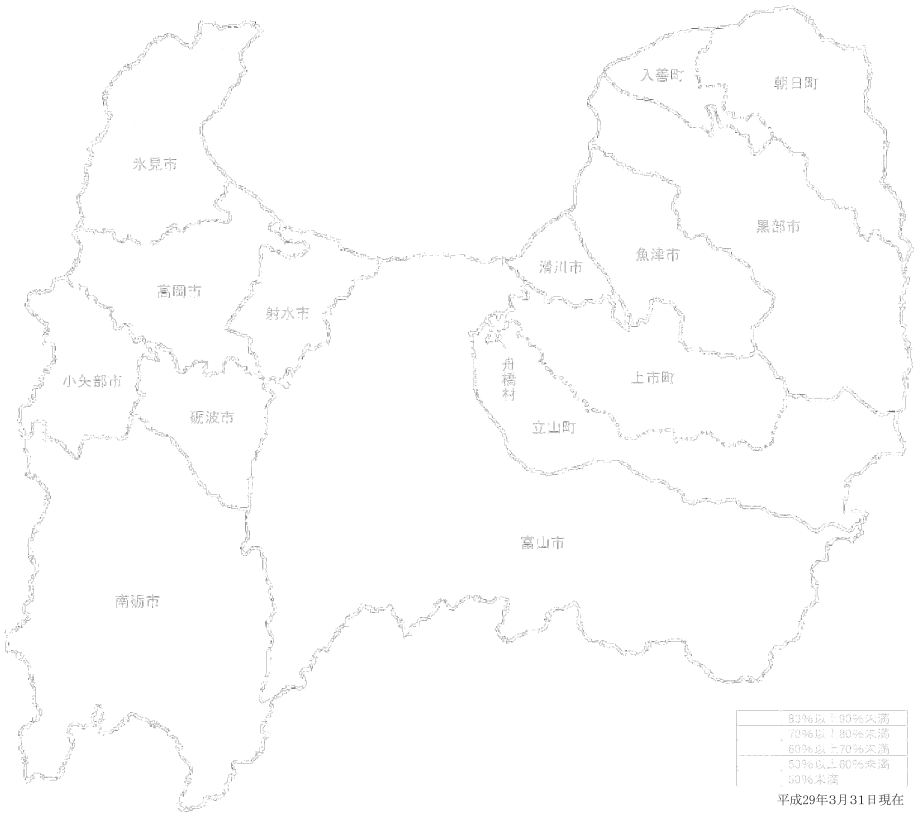

10 水と緑の森づくり事業 平成28年度の実績

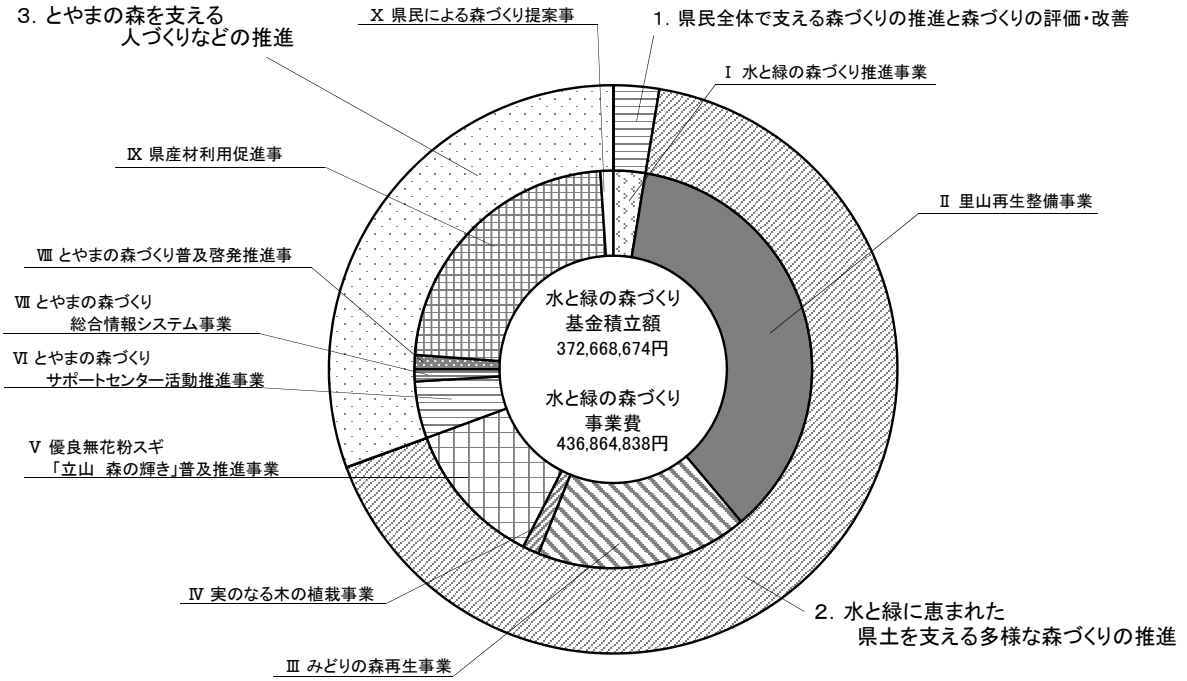

富山県水と緑の森づくり基金積立額　372,668,674 円

水と緑の森づくり税収相当額		371,464,000 円
寄　付　金	・(公財)コカ・コーラ教育・環境財団富山　・富山県母親クラブ連合会 ・サントリー酒類(株)北陸支店	1,163,870 円
運　用　益		40,804 円

水と緑の森づくり事業費　436,864,838 円

1．県民全体で支える森づくりの推進と森づくりの評価・改善　11,384,957 円

事業名	事業概要	主な事業実績	事業費(決算額)
Ⅰ水と緑の森づくり推進事業	県民全体で支える森づくりを推進するとともに、森づくりの計画や、事業の評価を実施	水と緑の森づくり会議（1回） 森林審議会森づくり部会（1回） 県民参加の森づくりﾌｪｱの開催(射水市太閤山ﾗﾝﾄﾞ)	11,384,957 円

2．水と緑に恵まれた県土を支える多様な森づくりの推進　291,804,495 円

事業名	事業概要	主な事業実績	事業費(決算額)
Ⅱ 里山再生整備事業	地域や生活に密着した里山林の整備を県民協働で推進	実施地区数　77地区 管理利用計画策定面積　247ha 4年目以降の里山地区への支援　62地区 ｶｼﾉﾅｶﾞｷｸｲﾑｼ等の枯損木除去　1,121m3	158,485,488 円
Ⅲ みどりの森再生事業	風雪被害林や過密人工林などを、スギと広葉樹の混交林に誘導	整備面積 68ha｛風雪被害林 -ha／過密人工林 55ha／侵入竹林整理 13ha｝ 県産広葉樹苗を県民協働で育成	75,393,955 円
Ⅳ 実のなる木の植栽事業	カシノナガキクイムシによる被害跡地に、ミズナラなどの実のなる木を植栽	実施地区数　5地区 植栽本数（ﾐｽﾞﾅﾗ、ﾌﾞﾅなど）　4,270本	5,820,288 円
Ⅴ 優良無花粉スギ「立山 森の輝き」普及推進事業	優良無花粉スギ「立山 森の輝き」の植栽支援と苗木生産体制の整備	県内での植栽本数　20.0ha、40,000本 管理棟整備　など	52,104,764 円

3．とやまの森を支える人づくりなどの推進　133,675,386 円

事業名	事業概要	主な事業実績	事業費(決算額)
Ⅵ とやまの森づくりサポートセンター活動推進事業	県民参加による森づくりを推進するため、森林ボランティア等を専門的･総合的に支援	登録団体数　124団体　5,299人　53企業 森づくり参加延べ人数　年間12,439人 (H29.3.31現在)	20,177,985 円
Ⅶ とやまの森づくり総合情報システム事業	森づくりへの県民の理解を深め、県民参加を推進するため、とやまの森の現状や森づくり活動に関する情報等を提供	森林GISシステムの運用 とやまの森づくりﾎｰﾑﾍﾟｰｼﾞでの情報提供	4,332,757 円
Ⅷ とやまの森づくり普及啓発推進事業	森づくりへの県民の理解を深め、県民参加を推進するため、「森の寺子屋」を開催	森の寺子屋　122回開催（8,120人参加） フォレストリーダーのスキルアップ研修	5,046,754 円
Ⅸ 県産材利用促進事業	とやまの森づくりにつながる県産材利用への理解を深めるため、公共建築物等の木造化、内装木質化や遊具等の設置を推進	木造公共施設等の整備や、内装木質化等に対し支援 園児のデザインによる木製遊具の設置 全国植樹祭お野立所設計 など	99,624,520 円
Ⅹ 県民による森づくり提案事業	県民が企画･実践する森づくり事業を募集し、活動を支援	県民実践事業　19件実施、延べ1,892人参加	4,493,370 円

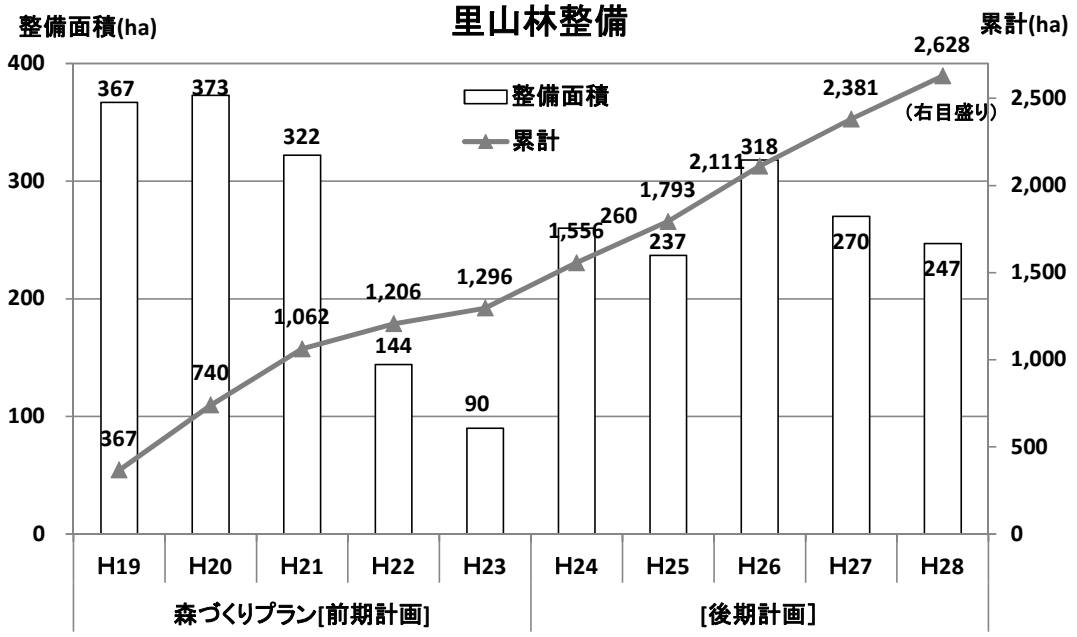
里山林整備
整備面積(ha)
累計(ha)
整備面積
累計
（右目盛り）
367
373
322
144
90
247
270
237
260
318
367
740
1,062
1,206
1,296
1,556
1,793
2,111
2,381
2,628
H19
H20
H21
H22
H23
H24
H25
H26
H27
H28
森づくりプラン[前期計画]
[後期計画]

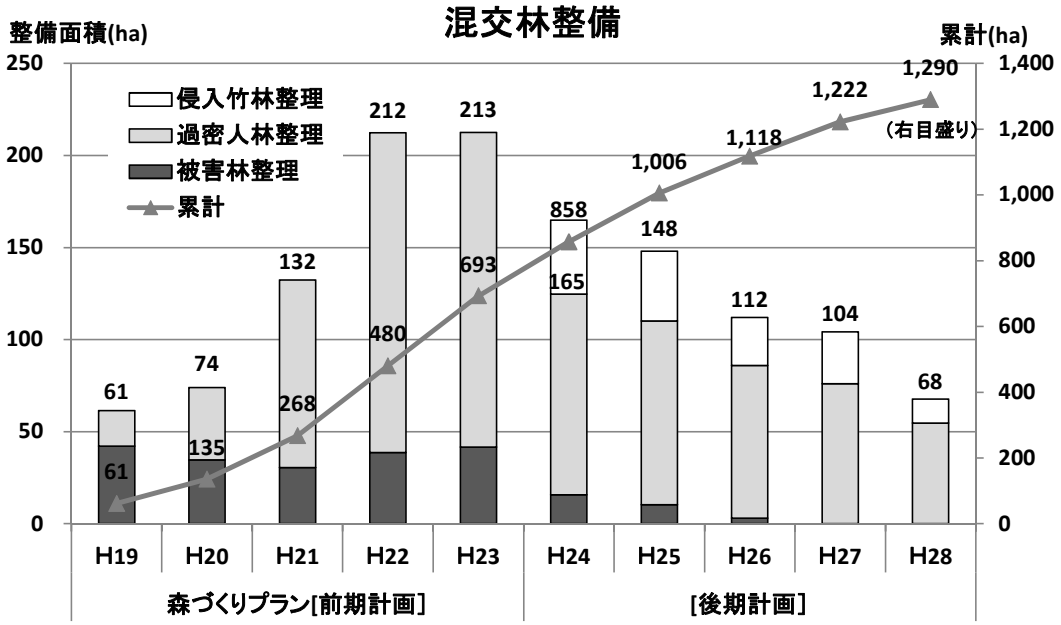
混交林整備
整備面積(ha)
累計(ha)
侵入竹林整理
過密人林整理
被害林整理
累計
（右目盛り）
61
74
132
212
213
858
148
112
104
68
61
135
268
480
693
165
1,006
1,118
1,222
1,290
H19
H20
H21
H22
H23
H24
H25
H26
H27
H28
森づくりプラン[前期計画]
[後期計画]

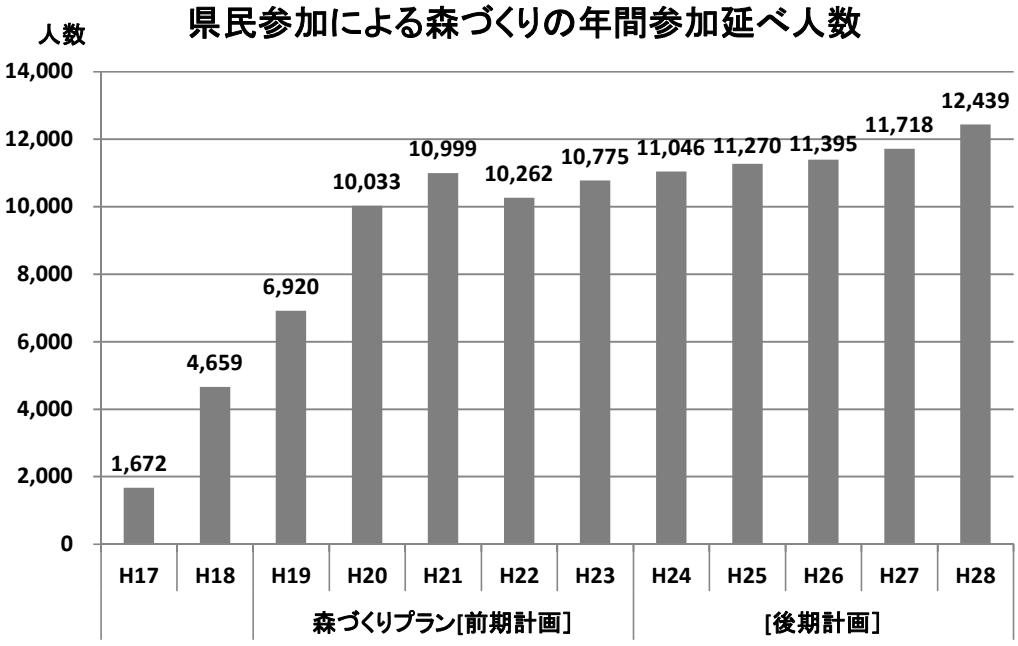
県民参加による森づくりの年間参加延べ人数
人数
1,672
4,659
6,920
10,033
10,999
10,262
10,775
11,046
11,270
11,395
11,718
12,439
H17
H18
H19
H20
H21
H22
H23
H24
H25
H26
H27
H28
森づくりプラン[前期計画]
[後期計画]

統　　計　　表

1 人口・土地

(1)人口・就業者数

センター別	市町村別	人口			世帯数
		総　数	男	女	
平成23年度		1,088,409	524,636	563,773	386,023
平成24年度		1,076,158	519,048	557,110	386,023
平成25年度		1,068,874	515,665	553,209	395,326
平成26年度		1,064,881	514,481	550,400	391,941
平成27年度		1,066,328	515,147	551,181	391,171
平成28年度		1,061,393	513,404	547,989	395,612
新川	魚津市	42,556	20,737	21,819	15,889
	滑川市	32,642	15,845	16,797	11,905
	黒部市	40,823	19,868	20,955	14,918
	入善町	25,111	12,000	13,111	8,705
	朝日町	11,936	5,558	6,378	4,540
	計	153,068	74,008	79,060	55,957
富山	富山市	418,142	203,414	214,728	165,746
	舟橋村	2,973	1,425	1,548	918
	上市町	20,705	9,897	10,808	7,489
	立山町	26,161	12,595	13,566	9,277
	計	467,981	227,331	240,650	183,430
高岡	高岡市	171,588	82,696	88,892	64,642
	氷見市	47,293	22,435	24,858	16,276
	小矢部市	30,043	14,485	15,558	9,554
	射水市	91,999	44,675	47,324	32,540
	計	340,923	164,291	176,632	123,012
砺波	砺波市	48,761	23,679	25,082	16,448
	南砺市	50,660	24,095	26,565	16,765
	計	99,421	47,774	51,647	33,213

資料 世帯数、人口　県統計調査課調「富山県人口移動調査」(平成28年10月1日推計)

就業者数　総務省統計局「国勢調査」(平成27年10月1日)

（単位:戸、人）

就業者数							
総数	第1次産業				第2次産業	第3次産業	その他
	総数	農業	林業	漁業			
546,363	18,916	17,095	737	1,084	182,225	334,233	10,989
546,363	18,916	17,095	737	1,084	182,225	334,233	10,989
546,363	18,916	17,095	737	1,084	182,225	334,233	10,989
546,363	18,916	17,095	737	1,084	182,225	334,233	10,989
538,839	17,599	16,095	562	942	178,261	334,575	8,404
538,839	17,599	16,095	562	942	178,261	334,575	8,404
21,940	900	736	37	127	8,521	12,286	233
17,065	619	556	6	57	6,779	9,600	67
20,811	828	755	19	54	9,056	10,876	51
13,099	883	821	19	43	5,387	6,786	43
6,011	317	273	10	34	2,123	3,536	35
78,926	3,547	3,141	91	315	31,866	43,084	429
209,403	4,750	4,436	166	148	62,733	137,048	4,872
1,586	67	63		4	490	1,028	1
10,496	460	446	12	2	3,862	6,108	66
13,700	814	804	6	4	4,432	8,328	126
235,185	6,091	5,749	184	158	71,517	152,512	5,065
85,832	1,868	1,735	40	93	28,097	54,505	1,362
23,738	1,030	787	45	198	8,060	14,094	554
15,812	787	754	32	1	5,517	9,433	75
46,605	1,099	923	12	164	14,449	30,472	585
171,987	4,784	4,199	129	456	56,123	108,504	2,576
25,712	1,294	1,247	45	2	8,741	15,445	232
27,029	1,883	1,759	113	11	10,014	15,030	102
52,741	3,177	3,006	158	13	18,755	30,475	334

(2)土 地

センター別	市町村別	総土地面積	森林面積			
			総数	国有林	公有林	私有林
平成23年度		424,761	284,566	105,814	29,663	148,819
平成24年度		424,761	285,247	105,584	29,731	149,251
平成25年度		424,761	285,316	105,652	29,596	149,979
平成26年度		424,762	285,381	105,676	29,648	150,057
平成27年度		424,761	285,380	105,676	29,693	150,011
平成28年度		424,761	285,399	105,676	29,715	150,008
新川	魚津市	20,061	14,646	4,423	517	9,706
	滑川市	5,463	702	3	11	688
	黒部市	42,631	36,103	27,135	4,283	4,685
	入善町	7,125	928	31	16	881
	朝日町	22,630	19,917	12,560	743	6,615
	計	97,910	72,296	44,151	5,571	22,574
富山	富山市	124,177	86,355	28,223	13,771	44,361
	舟橋村	347	0	0	0	0
	上市町	23,671	19,505	7,529	1,283	10,692
	立山町	30,729	23,918	16,456	314	7,148
	計	178,924	129,778	52,208	15,368	62,201
高岡	高岡市	20,957	6,704	25	189	6,490
	氷見市	23,056	13,485	66	292	13,127
	小矢部市	13,407	5,919	27	110	5,782
	射水市	10,943	1,188	10	57	1,121
	計	68,363	27,297	129	648	26,519
砺波	砺波市	12,703	3,464	10	152	3,302
	南砺市	66,864	52,564	9,178	7,976	35,411
	計	79,567	56,029	9,187	8,128	38,713

資料　1 総土地面積 富山県勢要覧 平成28年度版
2 耕地面積 北陸農政局「農林水産統計年報 富山県」平成28年
3 森林面積 県森林政策課調
注:計と内訳の和が一致しないのは、四捨五入による。

（単位:ha）

耕地面積			その他
計	田	畑	
59,400	57,000	2,420	81,057
59,300	56,900	2,410	80,895
59,300	56,900	2,410	80,234
59,100	56,600	2,450	80,281
58,800	56,300	2,500	80,581
58,700	56,100	2,540	80,662
1,950	1,810	146	3,465
2,210	2,170	43	2,551
2,770	2,640	132	3,758
3,850	3,830	20	2,347
1,440	1,410	35	1,273
12,220	11,860	376	13,394
13,200	12,400	863	24,622
180	178	2	167
1,640	1,580	58	2,526
3,440	3,380	53	3,371
18,460	17,538	976	30,686
5,320	5,220	100	8,933
3,200	2,850	355	6,371
3,640	3,540	98	3,848
3,690	3,500	188	6,065
15,850	15,110	741	25,216
4,810	4,730	80	4,429
7,310	6,940	364	6,990
12,120	11,670	444	11,418

2 森林の概況

(1)市町村別所有形態別森林面積

センター別	市町村別	総 数	森林面積	森林率	民有林				
					公有林				森林総研有林
					県有林	市町村林	財産区有林	小計	
平成24年度		424,761	285,247	67	14,048	11,740	3,808	29,596	13,443
平成25年度		424,761	285,316	67	14,057	11,766	3,808	29,630	13,485
平成26年度		424,762	285,381	67	14,045	11,761	3,842	29,648	13,542
平成27年度		424,761	285,380	67	14,090	11,761	3,842	29,693	13,550
平成28年度		424,761	285,399	67	14,105	11,763	3,847	29,715	13,548
新川	魚津市	20,061	14,646	73	432	86		517	147
	滑川市	5,463	702	13	1	10		11	
	黒部市	42,631	36,103	85	37	949	3,297	4,283	755
	(黒部市)		3,847		35	431	59	524	166
	(宇奈月町)		32,256		3	518	3,238	3,759	590
	入善町	7,125	928	13		16		16	130
	朝日町	22,630	19,917	88	535	42	166	743	477
	計	97,910	72,296	74	1,005	1,103	3,463	5,571	1,509
富山	富山市	124,177	86,355	70	9,774	3,997		13,771	3,785
	(富山市)		699		83	133		216	
	(大沢野町)		4,205		74	25		99	403
	(大山町)		53,721		8,568	896		9,464	1,058
	(八尾町)		19,124		798	2,593		3,392	2,017
	(婦中町)		1,890		51	1		51	
	(山田村)		2,981		155	248		403	235
	(細入村)		3,735		45	102		147	72
	舟橋村	347							
	上市町	23,671	19,505	82	734	164	384	1,283	285
	立山町	30,729	23,918	78	209	105		314	597
	計	178,924	129,778	73	10,718	4,266	384	15,368	4,667
高岡	高岡市	20,957	6,704	32	92	97		189	233
	(高岡市)		3,323		73	59		132	65
	(福岡町)		3,381		18	38		57	169
	氷見市	23,056	13,485		232	61		292	98
	小矢部市	13,407	5,919		38	72		110	295
	射水市	10,943	1,188	11	53	4		57	
	(新湊市)								
	(小杉町)		1,098		53	4		56	
	(大門町)		90		1			1	
	(下村)								
	(大島町)								
	計	68,363	27,297	40	415	234		648	627
砺波	砺波市	12,703	3,464	27	114	38		152	
	(砺波市)		1,797		111	23		133	
	(庄川町)		1,667		4	15		19	
	南砺市	66,864	52,564	79	1,854	6,123		7,976	6,746
	(城端町)		4,190		198	192		390	721
	(平村)		8,821		7	1,060		1,067	1,477
	(上平村)		9,024		1,145	351		1,496	668
	(利賀村)		17,036		126	4,040		4,166	2,495
	(井波町)		939		0	47		47	384
	(井口村)		726		3	36		38	339
	(福野町)		360		0	22		23	
	(福光町)		11,469		375	375		749	662
	計	79,567	56,029	70	1,968	6,160		8,128	6,746

資料　県森林政策課調

林野庁所管国有林は中部森林管理局計画課調 （庄川森林計画区は平成25年度末、神通川森林計画区は平成23年度末）

(単位:ha)

公社有林	私有林	計	国有林	林野庁所管 官行造林	林野庁所管 小計	その他省庁所管	計	地域森林計画対象外
9,293	127,242	179,575	103,672	1,049	104,721	951	105,673	1
9,289	127,233	179,638	103,672	1,049	104,721	957	105,678	1
9,291	127,224	179,705	103,672	1,049	104,721	955	105,676	1
9,293	127,169	179,704	103,672	1,049	104,721	955	105,676	1
9,294	127,166	179,723	103,649	1,049	104,699	977	105,676	1
812	8,748	10,223	4,353		4,353	70	4,423	
13	674	699				3	3	
180	3,750	8,968	26,843		26,843	291	27,135	
98	2,372	3,161	662		662	24	686	
82	1,378	5,808	26,182		26,182	267	26,449	
8	743	897		22	22	9	31	
621	5,516	7,357	12,530		12,530	30	12,560	
1,633	19,431	28,145	43,726	22	43,749	403	44,151	
3,383	37,194	58,132	27,947	73	28,021	202	28,223	1
19	450	684				14	14	0
676	2,878	4,056	145		145	4	149	
672	19,229	30,422	23,102	73	23,175	124	23,299	
1,468	8,525	15,401	3,685		3,685	38	3,723	
97	1,741	1,889				1	1	0
225	2,112	2,974				7	7	
226	2,259	2,705	1,016		1,016	14	1,030	0
546	9,861	11,975	7,312	104	7,416	114	7,529	
92	6,460	7,462	16,191	250	16,441	15	16,456	
4,021	53,514	77,569	51,450	427	51,877	331	52,208	1
590	5,666	6,679				25	25	
123	2,989	3,308				14	14	
467	2,678	3,370				11	11	
831	12,197	13,419				66	66	
703	4,784	5,892				27	27	
171	950	1,178				10	10	
171	861	1,088				10	10	
	89	90						
2,295	23,598	27,168				129	129	
435	2,868	3,454				10	10	
290	1,370	1,794				3	3	
145	1,497	1,661				6	6	
910	27,755	43,387	8,473	600	9,073	104	9,178	
202	2,788	4,102		81	81	7	88	
201	5,931	8,675		136	136	10	146	
15	3,521	5,700	3,269	29	3,298	26	3,324	
166	7,960	14,787	1,893	309	2,202	46	2,249	
5	497	932				7	7	
15	288	681		45	45	0	45	
39	297	359				1	1	
266	6,472	8,150	3,312		3,312	8	3,319	
1,345	30,623	46,841	8,473	600	9,073	114	9,187	

注:計の不一致は四捨五入による。

(2) 市町村別林種別面積, 蓄積(民有林)

① 面 積

センター別	市町村名	人工林			天然林		
		針葉樹	広葉樹	計	針葉樹	広葉樹	計
新川	魚津市	2,822	4	2,826	66	7,012	7,077
	滑川市	218	0	218	15	415	430
	黒部市	2,149	16	2,165	142	5,939	6,081
	(黒部市)	1,205	5	1,211	84	1,697	1,780
	(宇奈月町)	943	11	954	58	4,242	4,301
	入善町	352	1	354	5	467	472
	朝日町	2,087	9	2,096	46	4,734	4,780
	センター小計	7,627	31	7,658	274	18,566	18,840
富山	富山市計	13,961	48	14,010	1,702	34,826	36,528
	(富山市)	63		63	78	515	592
	(大沢野町)	1,877	0	1,878	22	1,996	2,017
	(大山町)	4,162	36	4,198	1,425	19,465	20,890
	(八尾町)	5,308	6	5,315	108	8,432	8,540
	(婦中町)	609	0	609	39	1,194	1,233
	(山田村)	1,176	4	1,180	20	1,442	1,462
	(細入村)	765	2	767	11	1,782	1,792
	舟橋村						
	上市町	2,281	8	2,289	151	8,786	8,937
	立山町	2,359	9	2,367	91	4,079	4,170
	センター小計	18,601	65	18,666	1,944	47,690	49,634
高岡	高岡市計	2,405	50	2,456	78	3,935	4,013
	(高岡市)	1,031	4	1,035	64	2,064	2,128
	(福岡町)	1,374	46	1,420	14	1,871	1,885
	氷見市	4,602	211	4,813	209	7,386	7,595
	小矢部市	2,886	74	2,960	78	2,689	2,768
	射水市計	443	3	446	145	562	708
	(新湊市)						
	(小杉町)	410	2	412	124	533	657
	(大門町)	33	1	34	21	29	50
	(下村)						
	(大島町)						
	センター小計	10,336	338	10,674	511	14,573	15,083
砺波	砺波市計	1,653	6	1,659	65	1,491	1,556
	(砺波市)	919	2	921	51	738	788
	(庄川町)	734	4	738	14	754	767
	南砺市計	12,418	115	12,534	155	26,878	27,033
	(城端町)	1,886	3	1,889	15	1,886	1,901
	(平村)	2,293	4	2,297	2	5,087	5,090
	(上平村)	1,021	3	1,024	22	4,140	4,162
	(利賀村)	3,298	63	3,361	26	10,253	10,280
	(井波町)	672	3	675	8	187	194
	(井口村)	358		358	6	245	252
	(福野町)	160	0	160	34	143	177
	(福光町)	2,730	39	2,770	41	4,937	4,978
	センター小計	14,071	121	14,192	219	28,370	28,589
合 計		50,635	556	51,190	2,947	109,199	112,146

資料 県森林政策課調

（単位：ha）

その他	合　計			
	針葉樹	広葉樹	その他	計
320	2,887	7,016	320	10,223
52	232	415	52	699
722	2,291	5,955	722	8,968
170	1,289	1,702	170	3,161
553	1,002	4,253	553	5,808
71	357	469	71	897
482	2,133	4,743	482	7,357
1,647	7,900	18,597	1,647	28,145
7,595	15,663	34,874	7,595	58,132
29	141	515	29	684
161	1,899	1,996	161	4,056
5,335	5,587	19,501	5,335	30,422
1,547	5,416	8,438	1,547	15,401
47	648	1,195	47	1,889
331	1,196	1,446	331	2,974
146	776	1,783	146	2,705
749	2,433	8,794	749	11,975
925	2,450	4,087	925	7,462
9,269	20,545	47,755	9,269	77,569
210	2,483	3,985	210	6,679
145	1,095	2,068	145	3,308
65	1,388	1,917	65	3,370
1,011	4,811	7,597	1,011	13,419
164	2,965	2,764	164	5,892
25	588	565	25	1,178
19	534	535	19	1,088
6	55	30	6	90
1,410	10,847	14,911	1,410	27,168
240	1,717	1,497	240	3,454
84	969	740	84	1,794
156	748	757	156	1,661
3,820	12,573	26,994	3,820	43,387
312	1,901	1,889	312	4,102
1,289	2,295	5,091	1,289	8,675
514	1,043	4,143	514	5,700
1,147	3,324	10,316	1,147	14,787
64	679	190	64	932
71	364	245	71	681
22	194	143	22	359
402	2,771	4,977	402	8,150
4,060	14,290	28,491	4,060	46,841
16,387	53,582	109,754	16,387	179,723

注：計とその内訳の和が一致しないのは四捨五入による。
その他：竹林、岩石地等

② 蓄 積

センター別	市町村名	人工林			天然林		
		針葉樹	広葉樹	計	針葉樹	広葉樹	計
新川	魚津市	1,379,484	365	1,379,849	13,731	1,220,270	1,234,001
	滑川市	110,667	12	110,679	2,677	66,305	68,982
	黒部市	1,038,366	2,227	1,040,593	22,819	1,012,941	1,035,760
	(黒部市)	569,909	521	570,430	13,646	279,051	292,697
	(宇奈月町)	468,457	1,706	470,163	9,173	733,890	743,063
	入善町	169,003	80	169,083	2,187	80,189	82,376
	朝日町	1,036,236	741	1,036,977	7,657	798,568	806,225
	センター小計	3,733,756	3,425	3,737,181	49,071	3,178,273	3,227,344
富山	富山市	5,658,946	6,749	5,665,695	468,140	5,510,465	5,978,605
	(富山市)	30,102		30,102	13,544	83,834	97,378
	(大沢野町)	774,185	82	774,267	3,261	327,480	330,741
	(大山町)	1,664,443	5,825	1,670,268	422,695	2,971,248	3,393,943
	(八尾町)	2,105,539	326	2,105,865	18,275	1,386,378	1,404,653
	(婦中町)	257,830	6	257,836	5,269	187,954	193,223
	(山田村)	494,379	293	494,672	3,044	246,043	249,087
	(細入村)	332,468	217	332,685	2,052	307,528	309,580
	舟橋村						
	上市町	1,032,087	974	1,033,061	33,529	1,446,944	1,480,473
	立山町	1,123,992	1,166	1,125,158	18,440	677,389	695,829
	センター小計	7,815,025	8,889	7,823,914	520,109	7,634,798	8,154,907
高岡	高岡市	1,161,140	1,864	1,163,004	13,379	625,997	639,376
	(高岡市)	521,109	396	521,505	11,270	330,973	342,243
	(福岡町)	640,031	1,468	641,499	2,109	295,024	297,133
	氷見市	2,423,029	33,364	2,456,393	33,425	1,208,421	1,241,846
	小矢部市	1,377,061	6,998	1,384,059	10,932	432,845	443,777
	射水市	271,794	189	271,983	32,117	69,326	101,443
	(新湊市)						
	(小杉町)	249,392	178	249,570	26,084	65,898	91,982
	(大門町)	22,402	11	22,413	6,033	3,428	9,461
	(下村)						
	(大島町)						
	センター小計	5,233,024	42,415	5,275,439	89,853	2,336,589	2,426,442
砺波	砺波市	752,168	537	752,705	9,565	200,624	210,189
	(砺波市)	407,208	281	407,489	7,294	96,782	104,076
	(庄川町)	344,960	256	345,216	2,271	103,842	106,113
	南砺市	4,659,663	9,877	4,669,540	29,943	3,725,104	3,755,047
	(城端町)	758,726	96	758,822	2,455	246,633	249,088
	(平村)	700,869	383	701,252	434	693,762	694,196
	(上平村)	342,611	219	342,830	4,167	587,077	591,244
	(利賀村)	1,072,703	5,281	1,077,984	8,036	1,281,486	1,289,522
	(井波町)	324,789	190	324,979	1,338	23,080	24,418
	(井口村)	193,930		193,930	1,141	36,978	38,119
	(福野町)	73,699	30	73,729	6,375	19,024	25,399
	(福光町)	1,192,336	3,678	1,196,014	5,997	837,064	843,061
	センター小計	5,411,831	10,414	5,422,245	39,508	3,925,728	3,965,236
合 計		22,193,636	65,143	22,258,779	698,541	17,075,388	17,773,929

資料 県森林政策課調

（単位：m^3）

その他	合　　計		
	針葉樹	広葉樹	計
4,044	1,393,215	1,220,635	2,617,894
2,844	113,344	66,317	182,505
2,562	1,061,185	1,015,168	2,078,915
1,830	583,555	279,572	864,957
732	477,630	735,596	1,213,958
	171,190	80,269	251,459
4,644	1,043,893	799,309	1,847,846
14,094	3,782,827	3,181,698	6,978,619
29,070	6,127,086	5,517,214	11,673,370
7,344	43,646	83,834	134,824
4,020	777,446	327,562	1,109,028
6,366	2,087,138	2,977,073	5,070,577
4,050	2,123,814	1,386,704	3,514,568
3,852	263,099	187,960	454,911
3,042	497,423	246,336	746,801
396	334,520	307,745	642,661
10,278	1,065,616	1,447,918	2,523,812
4,452	1,142,432	678,555	1,825,439
43,800	8,335,134	7,643,687	16,022,621
25,872	1,174,519	627,861	1,828,252
22,938	532,379	331,369	886,686
2,934	642,140	296,492	941,566
203,346	2,456,454	1,241,785	3,901,585
11,088	1,387,993	439,843	1,838,924
2,634	303,911	69,515	376,060
2,634	275,476	66,076	344,186
	28,435	3,439	31,874
242,940	5,322,877	2,379,004	7,944,821
3,696	761,733	201,161	966,590
3,252	414,502	97,063	514,817
444	347,231	104,098	451,773
9,030	4,689,606	3,734,981	8,433,617
756	761,181	246,729	1,008,666
114	701,303	694,145	1,395,562
	346,778	587,296	934,074
336	1,080,739	1,286,767	2,367,842
210	326,127	23,270	349,607
	195,071	36,978	232,049
810	80,074	19,054	99,938
6,804	1,198,333	840,742	2,045,879
12,726	5,451,339	3,936,142	9,400,207
313,560	22,892,177	17,140,531	40,346,268

注：計とその内訳の和が一致しないのは四捨五入による。
　　蓄積の計にはその他を含めない。

(3)全県森林計画区別、樹種別森林資源表(民有林)

(単位:ha、m^3)

区分				総数			神通川			庄川		
				面積	蓄積	成長量	面積	蓄積	成長量	面積	蓄積	成長量
総計				179,723	40,346,268	409,041	105,714	23,001,240	241,153	74,009	17,345,028	167,888
立木地	人工林	針葉樹	タテヤマスギ	40,684	17,756,272	284,662	24,720	11,327,950	181,179	15,964	6,428,322	103,483
			ボカスギ	6,934	4,013,568	29,605	27	12,877	231	6,907	4,000,691	29,374
			ヒノキ	387	56,633	614	112	17,350	177	275	39,283	437
			カラマツ	1,782	265,762	2,123	939	137,723	1,209	843	128,039	914
			マツ	823	99,676	946	428	52,727	519	395	46,949	427
			その他針	25	1,725	100	1	154	12	23	1,571	88
			小計	50,635	22,193,636	318,050	26,228	11,548,781	183,327	24,407	10,644,855	134,723
		広葉樹	クヌギ	254	40,061	241	1	249		253	39,812	241
			その他広	302	25,082	437	95	12,065	155	207	13,017	282
			小計	556	65,143	678	96	12,314	155	459	52,829	523
		計		51,190	22,258,779	318,728	26,324	11,561,095	183,482	24,866	10,697,684	135,246
	天然林	針葉樹	タテヤマスギ	107	60,580	68	100	57,741	45	7	2,839	23
			ボカスギ	11	6,483	15				11	6,483	15
			マツ	1,396	217,211	187	730	112,788	92	666	104,423	95
			その他針	1,433	414,267	86	1,387	398,651	64	46	15,616	22
			小計	2,947	698,541	356	2,217	569,180	201	730	129,361	155
		広葉樹	ブナ	6,876	1,174,485	5,113	5,084	875,470	3,502	1,792	299,015	1,611
			その他広	102,322	15,900,903	84,844	61,172	9,937,601	53,968	41,150	5,963,302	30,876
			小計	109,199	17,075,388	89,957	66,256	10,813,071	57,470	42,942	6,262,317	32,487
		計		112,146	17,773,929	90,313	68,474	11,382,251	57,671	43,672	6,391,678	32,642
	立木地計			163,336	40,032,708	409,041	94,798	22,943,346	241,153	68,539	17,089,362	167,888
その他	竹林			523	313,560		96	57,894		426	255,666	
	更新困難地											
	その他			15,864			10,820			5,044		
	その他計			16,387	313,560		10,916	57,894		5,470	255,666	

資料 県森林政策課調

注:計とその内訳の和が一致しないのは四捨五入による。

(4)全県森林計画区別、樹種別齢級別森林資源表(民有林)

① 県 計

(単位:ha、m^3)

区分				総数			1齢級			2齢級		
				面積	蓄積	成長量	面積	蓄積	成長量	面積	蓄積	成長量
総計				179,723	40,346,268	409,041	256	740	244	431	6,650	892
立木地	人工林	針葉樹	タテヤマスギ	40,684	17,756,272	284,662	45			51	391	129
			ボカスギ	6,934	4,013,568	29,605	18			26	832	229
			ヒノキ	387	56,633	614				3	54	14
			カラマツ	1,782	265,762	2,123						
			マツ	823	99,676	946	0			0		
			その他針	25	1,725	100				13	52	12
			小計	50,635	22,193,636	318,050	64			93	1,329	384
		広葉樹	クヌギ	254	40,061	241	0	2		2	35	3
			その他広	302	25,082	437	2	7	1	44	628	48
			小計	556	65,143	678	2	9	1	45	663	51
		計		51,190	22,258,779	318,728	66	9	1	138	1,992	435
	天然林	針葉樹	タテヤマスギ	107	60,580	68	0			1	7	1
			ボカスギ	11	6,483	15				1	16	5
			マツ	1,396	217,211	187	1			0		
			その他針	1,433	414,267	86	0			0	2	
			小計	2,947	698,541	356	1			2	25	6
		広葉樹	ブナ	6,876	1,174,485	5,113						
			その他広	102,322	15,900,903	84,844	189	731	243	292	4,633	451
			小計	109,199	17,075,388	89,957	189	731	243	292	4,633	451
		計		112,146	17,773,929	90,313	190	731	243	293	4,658	457
	立木地計			163,336	40,032,708	409,041	256	740	244	431	6,650	892
その他	竹林			523	313,560							
	更新困難地											
	その他			15,864								
	その他計			16,387	313,560							

資料 県森林政策課調

注：計とその内訳が一致しないのは、四捨五入による。

区分				3齢級			4齢級			5齢級		
				面積	蓄積	成長量	面積	蓄積	成長量	面積	蓄積	成長量
総計				336	17,324	2,843	596	71,617	7,616	980	184,104	13,249
立木地	人工林	針葉樹	タテヤマスギ	155	7,807	1,656	378	43,702	5,042	653	115,827	8,840
			ボカスギ	73	6,508	969	149	24,628	2,307	243	62,254	4,059
			ヒノキ	14	529	47	28	1,534	119	42	3,350	200
			カラマツ				1	67	6	0	23	1
			マツ	5	93	8	2	98	3	2	132	9
			その他針	2	34	8	4	235	32	1	137	8
			小計	248	14,971	2,688	561	70,264	7,509	941	181,723	13,117
		広葉樹	クヌギ	2	50	3	5	212	19	1	86	5
			その他広	51	1,299	90	19	704	57	20	1,162	68
			小計	53	1,349	93	24	916	76	21	1,248	73
		計		301	16,320	2,781	585	71,180	7,585	962	182,971	13,190
	天然林	針葉樹	タテヤマスギ	0	9	2	0	10	1			
			ボカスギ									
			マツ	0	1					0	9	
			その他針	0	6	1	0	27	3			
			小計	0	16	3	0	37	4	0	9	
		広葉樹	ブナ									
			その他広	34	988	59	11	400	27	17	1,124	59
			小計	34	988	59	11	400	27	17	1,124	59
		計		35	1,004	62	11	437	31	17	1,133	59
	立木地計			336	17,324	2,843	596	71,617	7,616	980	184,104	13,249
その他	竹林											
	更新困難地											
	その他											
	その他計											

（単位：ha、m^3）

6	齢	級	7	齢	級	8	齢	級	9	齢	級
面積	蓄積	成長量	面積	蓄積	成長量	面積	蓄積	成長量	面積	蓄積	成長量
1,703	442,388	22,683	3,057	925,639	34,676	4,049	1,406,023	40,975	6,105	2,310,796	53,199
1,287	318,960	16,067	2,834	865,354	32,237	3,807	1,357,348	39,587	5,384	2,174,933	50,818
367	118,163	6,418	124	50,759	2,167	61	29,815	988	120	67,877	1,380
27	3,159	126	19	2,419	59	12	1,658	24	4	500	3
			10	815	20	53	4,698	96	75	8,471	121
4	412	9	1	59		3	273	6	13	1,285	16
2	359	22	0	102	3	1	221	8			
1,686	441,053	22,642	2,988	919,508	34,486	3,938	1,394,013	40,709	5,596	2,253,066	52,338
			2	170	6	2	199	4	0	13	
13	1,053	35	10	644	13	16	1,844	39	3	311	2
13	1,053	35	11	814	19	18	2,043	43	3	324	2
1,700	442,106	22,677	2,999	920,322	34,505	3,956	1,396,056	40,752	5,599	2,253,390	52,340
0	23	1	0	17					2	756	16
0	3		0	15		1	116	2	2	226	4
									0	13	
0	26	1	0	32		1	116	2	3	995	20
3	256	5	57	5,285	171	92	9,851	221	503	56,411	839
3	256	5	57	5,285	171	92	9,851	221	503	56,411	839
4	282	6	57	5,317	171	93	9,967	223	507	57,406	859
1,703	442,388	22,683	3,057	925,639	34,676	4,049	1,406,023	40,975	6,105	2,310,796	53,199

区分				10齢級			11齢級			12齢級		
				面積	蓄積	成長量	面積	蓄積	成長量	面積	蓄積	成長量
総計				10,954	4,023,151	74,264	13,332	4,542,041	42,229	13,847	3,966,846	34,694
立木地	人工林	針葉樹	タテヤマスギ	7,083	3,194,910	63,390	6,955	3,228,205	32,973	4,102	2,024,948	22,639
			ボカスギ	719	435,260	5,429	1,039	647,518	2,539	1,168	743,635	2,309
			ヒノキ	11	1,597	10	5	837	1	8	1,306	1
			カラマツ	150	19,258	253	228	30,062	303	672	106,944	846
			マツ	36	3,955	34	191	21,656	230	395	47,154	486
			その他針	0	177	4	0	148	2	0	17	
			小計	7,999	3,655,157	69,120	8,418	3,928,426	36,048	6,345	2,924,004	26,281
		広葉樹	クヌギ	1	73		8	1,206	11	35	5,354	32
			その他広	1	152	1	5	654	3	6	938	4
			小計	2	225	1	13	1,860	14	41	6,292	36
		計		8,001	3,655,382	69,121	8,432	3,930,286	36,062	6,386	2,930,296	26,317
	天然林	針葉樹	タテヤマスギ	4	1,537	25	3	1,567	15	1	428	5
			ボカスギ	1	542	6	1	443	1	0	115	
			マツ	3	362		19	2,282	19	29	3,682	26
			その他針	8	2,502	55	1	307	3	2	745	3
			小計	16	4,943	86	25	4,599	38	33	4,970	34
		広葉樹	ブナ	1	49	2	26	1,975	59	86	5,794	165
			その他広	2,937	362,777	5,055	4,850	605,181	6,070	7,341	1,025,786	8,178
			小計	2,937	362,826	5,057	4,876	607,156	6,129	7,428	1,031,580	8,343
		計		2,953	367,769	5,143	4,900	611,755	6,167	7,460	1,036,550	8,377
	立木地計			10,954	4,023,151	74,264	13,332	4,542,041	42,229	13,847	3,966,846	34,694
その他	竹林											
	更新困難地											
	その他											
	その他計											

（単位：ha、m^3）

13	齢	級	14	齢	級	15	齢	級	16	齢	級
面積	蓄積	成長量	面積	蓄積	成長量	面積	蓄積	成長量	面積	蓄積	成長量
19,707	4,769,555	27,072	18,208	3,552,275	16,633	13,630	2,480,067	9,206	10,932	2,112,748	7,686
2,906	1,572,498	9,312	1,093	614,037	1,970	606	343,559		598	339,178	2
1,245	805,030	744	496	321,089	67	184	118,649		170	110,189	
11	1,931	4	11	1,966		9	1,613		14	2,609	
372	61,747	400	105	16,555	73	6	1,130	1	13	1,952	2
91	11,788	113	39	5,654	23	8	1,343	9	2	556	
1	227	1	0	16							
4,625	2,453,221	10,574	1,744	959,317	2,133	812	466,294	10	797	454,484	4
74	11,839	75	66	10,991	55	30	5,183	16	17	3,026	9
15	2,343	15	21	3,230	21	2	359		40	3,681	20
89	14,182	90	87	14,221	76	33	5,542	16	57	6,707	29
4,715	2,467,403	10,664	1,831	973,538	2,209	845	471,836	26	855	461,191	33
0	269	1	1	343	1	0	199		0	201	
5	2,883	3	3	2,051		0	262				
24	3,143	21	59	8,478	41	87	13,527	52	79	12,448	22
4	1,136	6	2	876	1	5	1,920	4	1	714	
33	7,431	31	65	11,748	43	92	15,908	56	81	13,363	22
2	136	4	21	1,591	43	21	2,342	56	32	3,840	82
14,957	2,294,585	16,373	16,290	2,565,398	14,338	12,672	1,989,981	9,068	9,964	1,634,354	7,549
14,959	2,294,721	16,377	16,311	2,566,989	14,381	12,693	1,992,323	9,124	9,996	1,638,194	7,631
14,992	2,302,152	16,408	16,376	2,578,737	14,424	12,785	2,008,231	9,180	10,077	1,651,557	7,653
19,707	4,769,555	27,072	18,208	3,552,275	16,633	13,630	2,480,067	9,206	10,932	2,112,748	7,686

区分				17齢級			18齢級			19齢級		
				面積	蓄積	成長量	面積	蓄積	成長量	面積	蓄積	成長量
総計				9,566	1,951,548	5,252	7,290	1,625,450	5,042	6,184	1,313,561	2,704
立木地	人工林	針葉樹	タテヤマスギ	705	390,503		700	396,167		518	295,916	
			ボカスギ	141	91,028		216	139,416		159	102,375	
			ヒノキ	31	5,577	3	32	5,907	3	33	6,202	
			カラマツ	25	3,649	1	4	755		4	945	
			マツ	4	572		5	907		6	970	
			その他針									
			小計	907	491,329	4	956	543,152	3	721	406,408	
		広葉樹	クヌギ	7	1,207	3	0	92		0	93	
			その他広	10	1,720	7	3	614	3	19	3,588	10
			小計	17	2,927	10	4	706	3	20	3,681	10
		計		924	494,256	14	960	543,858	6	741	410,089	10
	天然林	針葉樹	タテヤマスギ	2	1,140		11	6,122		5	2,687	
			ボカスギ	0	26		0	145				
			マツ	127	20,694		124	19,579		192	31,601	
			その他針	31	9,370	9	1	478		13	3,279	1
			小計	161	31,230	9	136	26,324		209	37,567	1
		広葉樹	ブナ	21	2,330	44	29	2,800	46	242	27,378	389
			その他広	8,461	1,423,732	5,185	6,164	1,052,468	4,990	4,992	838,527	2,304
			小計	8,482	1,426,062	5,229	6,194	1,055,268	5,036	5,234	865,905	2,693
		計		8,642	1,457,292	5,238	6,330	1,081,592	5,036	5,443	903,472	2,694
	立木地計			9,566	1,951,548	5,252	7,290	1,625,450	5,042	6,184	1,313,561	2,704
その他	竹林											
	更新困難地											
	その他											
	その他計											

（単位：ha、m^3）

20　齢　級			21　齢　級　以　上		
面積	蓄積	成長量	面積	蓄積	成長量
3,477	756,698	2,330	18,697	3,573,487	5,552
318	183,740		505	288,289	
103	66,364		112	72,179	
26	4,887		48	8,998	
3	666		61	8,025	
3	490		13	2,279	
453	256,147		740	379,770	
1	104		1	126	
0	15		1	136	
1	119		2	262	
454	256,266		742	380,032	
2	788		75	44,477	
191	29,684		457	71,361	
11	3,037		1,353	389,855	
203	33,509		1,885	505,693	
139	14,637	170	6,255	1,111,613	4,053
2,681	452,286	2,160	9,816	1,576,149	1,499
2,820	466,923	2,330	16,071	2,687,762	5,552
3,023	500,432	2,330	17,955	3,193,455	5,552
3,477	756,698	2,330	18,697	3,573,487	5,552

(4)全県森林計画区別、樹種別齢級別森林資源表(民有林)

② 神 通 川

区分				総数			1齢級			2齢級		
				面積	蓄積	成長量	面積	蓄積	成長量	面積	蓄積	成長量
総計				105,714	23,001,240	241,153	90	234	48	76	1,126	122
立木地	人工林	針葉樹	タテヤマスギ	24,720	11,327,950	181,179	21			18	166	49
			ボカスギ	27	12,877	231				1	18	6
			ヒノキ	112	17,350	177						
			カラマツ	939	137,723	1,209						
			マツ	428	52,727	519						
			その他針	1	154	12						
			小計	26,228	11,548,781	183,327	21			18	184	55
		広葉樹	クヌギ	1	249		0					
			その他広	95	12,065	155	1	3	1	3	28	1
			小計	96	12,314	155	1	3	1	3	28	1
		計		26,324	11,561,095	183,482	23	3	1	22	212	56
	天然林	針葉樹	タテヤマスギ	100	57,741	45	0			0	6	1
			ボカスギ									
			マツ	730	112,788	92	1			0		
			その他針	1,387	398,651	64						
			小計	2,217	569,180	201	1			0	6	1
		広葉樹	ブナ	5,084	875,470	3,502						
			その他広	61,172	9,937,601	53,968	67	231	47	53	908	65
			小計	66,256	10,813,071	57,470	67	231	47	53	908	65
		計		68,474	11,382,251	57,671	68	231	47	54	914	66
	立木地計			94,797.8	22,943,346	241,153	90	234	48	76	1,126	122
その他	竹林			96	57,894							
	更新困難地											
	その他			10,820								
	その他計			10,916	57,894							

資料 県森林政策課調

注：計とその内訳が一致しないのは、四捨五入による。

（単位：ha、m^3）

3	齢	級	4	齢	級	5	齢	級	6	齢	級
面積	蓄積	成長量	面積	蓄積	成長量	面積	蓄積	成長量	面積	蓄積	成長量
96	4,864	957	279	32,708	3,703	474	84,236	6,423	891	220,241	11,138
81	4,466	931	261	31,482	3,594	444	82,004	6,293	860	215,828	10,948
			3	385	42	1	167	10	7	2,125	112
1	56	5	7	433	35	10	804	50	9	943	35
			1	67	6	0	23	1			
4	90	7	2	95	3	2	132	9	4	412	9
0	2	1	1	56	7	0	16	1	0	23	1
87	4,614	944	274	32,518	3,687	457	83,146	6,364	880	219,331	11,105
3	81	4	4	150	13	10	600	37	9	751	29
3	81	4	4	150	13	10	600	37	9	751	29
90	4,695	948	279	32,668	3,700	467	83,746	6,401	889	220,082	11,134
0	9	2									
0	1					0			0	3	
			0	27	3						
0	10	2	0	27	3	0			0	3	
6	159	7	0	13		7	490	22	2	156	4
6	159	7	0	13		7	490	22	2	156	4
6	169	9	1	40	3	7	490	22	2	159	4
96	4,864	957	279	32,708	3,703	474	84,236	6,423	891	220,241	11,138

区分				7齢級			8齢級			9齢級		
				面積	蓄積	成長量	面積	蓄積	成長量	面積	蓄積	成長量
総計				1,763	541,570	20,104	2,255	795,126	23,087	3,781	1,461,787	33,802
立木地	人工林	針葉樹	タテヤマスギ	1,716	536,800	19,965	2,127	781,768	22,798	3,377	1,412,484	33,044
			ボカスギ				0	118	4	1	771	16
			ヒノキ	9	1,101	28	5	670	10	1	93	
			カラマツ	10	815	20	52	4,543	94	75	8,394	120
			マツ	0	42		1	85	1	3	349	2
			その他針	0	57	2						
			小計	1,735	538,815	20,015	2,185	787,184	22,907	3,457	1,422,091	33,182
		広葉樹	クヌギ							0	13	
			その他広	0	25		10	1,074	23	1	104	
			小計	0	25		10	1,074	23	1	117	
		計		1,735	538,840	20,015	2,194	788,258	22,930	3,458	1,422,208	33,182
	天然林	針葉樹	タテヤマスギ							1	616	13
			ボカスギ									
			マツ	0	15		1	84	1	2	217	4
			その他針									
			小計	0	15		1	84	1	3	833	17
		広葉樹	ブナ									
			その他広	28	2,715	89	60	6,784	156	320	38,746	603
			小計	28	2,715	89	60	6,784	156	320	38,746	603
		計		28	2,730	89	61	6,868	157	323	39,579	620
	立木地計			1,763	541,570	20,104	2,255	795,126	23,087	3,781	1,461,787	33,802
その他	竹林											
	更新困難地											
	その他											
	その他計											

（単位：ha、m^3）

10	齢	級	11	齢	級	12	齢	級	13	齢	級
面積	蓄積	成長量	面積	蓄積	成長量	面積	蓄積	成長量	面積	蓄積	成長量
7,089	2,496,300	47,877	7,251	2,240,450	23,136	7,080	1,970,423	19,984	10,348	2,397,408	16,044
4,648	2,180,021	43,368	3,519	1,769,119	18,222	2,413	1,283,694	14,311	1,877	1,058,001	6,285
3	1,682	22	8	4,819	14	0	77		4	2,597	5
6	945	7	1	102		3	529	1	2	423	2
145	18,520	245	137	17,235	176	294	49,880	398	105	19,918	131
28	3,166	30	110	12,732	139	190	23,420	235	57	7,602	76
4,831	2,204,334	43,672	3,775	1,804,007	18,551	2,900	1,357,600	14,945	2,044	1,088,541	6,499
			0	4					0	11	
0	32		1	189	2	3	514	3	7	1,080	8
0	32		1	193	2	3	514	3	7	1,091	8
4,831	2,204,366	43,672	3,776	1,804,200	18,553	2,903	1,358,114	14,948	2,051	1,089,632	6,507
2	758	16	2	1,126	12	0	21		0	235	1
1	132		7	849	6	19	2,380	15	12	1,508	10
8	2,445	54	1	125	1	1	354	1	2	475	2
11	3,335	70	10	2,100	19	20	2,755	16	14	2,218	13
1	49	2	26	1,975	59				0	12	
2,247	288,550	4,133	3,440	432,175	4,505	4,158	609,554	5,020	8,283	1,305,546	9,524
2,248	288,599	4,135	3,465	434,150	4,564	4,158	609,554	5,020	8,283	1,305,558	9,524
2,259	291,934	4,205	3,475	436,250	4,583	4,177	612,309	5,036	8,297	1,307,776	9,537
7,089	2,496,300	47,877	7,251	2,240,450	23,136	7,080	1,970,423	19,984	10,348	2,397,408	16,044

区分				14齢級			15齢級			16齢級		
				面積	蓄積	成長量	面積	蓄積	成長量	面積	蓄積	成長量
総計				9,470	1,849,456	9,717	6,915	1,342,648	5,153	6,321	1,261,467	4,826
立木地	人工林	針葉樹	タテヤマスギ	715	415,407	1,369	420	247,555		406	238,164	2
			ボカスギ	0	66							
			ヒノキ	1	174		3	477		4	712	
			カラマツ	19	3,858	15	2	447		11	1,646	2
			マツ	11	1,571	7	1	92	1	2	492	
			その他針									
			小計	746	421,076	1,391	425	248,571	1	423	241,014	4
		広葉樹	クヌギ				0	40				
			その他広	14	2,323	17	1	124		1	101	
			小計	14	2,323	17	1	164		1	101	
		計		760	423,399	1,408	426	248,735	1	423	241,115	4
	天然林	針葉樹	タテヤマスギ	0	205		0	11		0	118	
			ボカスギ									
			マツ	40	5,630	23	38	6,062	23	44	6,604	10
			その他針	0	79		2	579	1	0	130	
			小計	40	5,914	23	41	6,652	24	44	6,852	10
		広葉樹	ブナ				4	518	13	3	359	8
			その他広	8,670	1,420,143	8,286	6,445	1,086,743	5,115	5,851	1,013,141	4,804
			小計	8,670	1,420,143	8,286	6,449	1,087,261	5,128	5,854	1,013,500	4,812
		計		8,711	1,426,057	8,309	6,490	1,093,913	5,152	5,898	1,020,352	4,822
	立木地計			9,470	1,849,456	9,717	6,915	1,342,648	5,153	6,321	1,261,467	4,826
その他	竹林											
	更新困難地											
	その他											
	その他計											

（単位：ha、m^3）

17 齢 級			18 齢 級			19 齢 級			20 齢 級		
面積	蓄積	成長量	面積	蓄積	成長量	面積	蓄積	成長量	面積	蓄積	成長量
5,627	1,184,905	3,408	4,700	1,052,417	3,699	3,758	802,888	1,774	2,389	502,530	1,806
463	269,105		497	290,483		334	198,623		217	128,881	
0	52										
9	1,640	1	13	2,522	3	7	1,496		8	1,675	
20	2,736	1	2	377		3	737		3	559	
1	103		3	641		3	593		1	254	
493	273,636	2	515	294,023	3	349	201,449		230	131,369	
			0	2		0	15		0	67	
5	974	4	3	473	3	18	3,424	10	0	13	
5	974	4	3	475	3	18	3,439	10	0	80	
498	274,610	6	517	294,498	6	367	204,888	10	230	131,449	
2	1,102		11	6,122		5	2,548		1	570	
62	9,371		64	9,836		90	14,333		96	14,754	
6	1,492	1	0	154		12	3,188	1	11	2,821	
69	11,965	1	76	16,112		107	20,069	1	108	18,145	
3	162	3	18	1,431	23	81	8,848	126	80	6,707	79
5,057	898,168	3,398	4,089	740,376	3,670	3,202	569,083	1,637	1,971	346,229	1,727
5,060	898,330	3,401	4,107	741,807	3,693	3,284	577,931	1,763	2,051	352,936	1,806
5,129	910,295	3,402	4,183	757,919	3,693	3,391	598,000	1,764	2,159	371,081	1,806
5,627	1,184,905	3,408	4,700	1,052,417	3,699	3,758	802,888	1,774	2,389	502,530	1,806

（単位：ha、m^3）

区分				21齢級以上		
				面積	蓄積	成長量
総計				14,142	2,700,562	4,345
立木地	人工林	針葉樹	タテヤマスギ	307	183,899	
			ボカスギ			
			ヒノキ	13	2,555	
			カラマツ	61	7,968	
			マツ	4	856	
			その他針			
			小計	385	195,278	
		広葉樹	クヌギ	0	97	
			その他広	0	2	
			小計	1	99	
		計		386	195,377	
	天然林	針葉樹	タテヤマスギ	75	44,294	
			ボカスギ			
			マツ	254	41,009	
			その他針	1,343	386,782	
			小計	1,672	472,085	
		広葉樹	ブナ	4,868	855,409	3,189
			その他広	7,217	1,177,691	1,156
			小計	12,085	2,033,100	4,345
		計		13,757	2,505,185	4,345
	立木地計			14,142	2,700,562	4,345
その他	竹林					
	更新困難地					
	その他					
	その他計					

(4)全県森林計画区別、樹種別齢級別森林資源表(民有林)

③ 庄 川

区分				総数			1齢級			2齢級		
				面積	蓄積	成長量	面積	蓄積	成長量	面積	蓄積	成長量
総計				74,009	17,345,028	167,888	165	506	196	356	5,524	770
立木地	人工林	針葉樹	タテヤマスギ	15,964	6,428,322	103,483	24			33	225	80
			ボカスギ	6,907	4,000,691	29,374	18			26	814	223
			ヒノキ	275	39,283	437				3	54	14
			カラマツ	843	128,039	914						
			マツ	395	46,949	427	0			0		
			その他針	23	1,571	88				13	52	12
			小計	24,407	10,644,855	134,723	42			74	1,145	329
		広葉樹	クヌギ	253	39,812	241	0	2		2	35	3
			その他広	207	13,017	282	1	4		40	600	47
			小計	459	52,829	523	1	6		42	635	50
		計		24,866	10,697,684	135,246	43	6		116	1,780	379
	天然林	針葉樹	タテヤマスギ	7	2,839	23	0			0	1	
			ボカスギ	11	6,483	15				1	16	5
			マツ	666	104,423	95	0			0		
			その他針	46	15,616	22	0			0	2	
			小計	730	129,361	155	0			1	19	5
		広葉樹	ブナ	1,792	299,015	1,611						
			その他広	41,150	5,963,302	30,876	122	500	196	238	3,725	386
			小計	42,942	6,262,317	32,487	122	500	196	238	3,725	386
		計		43,672	6,391,678	32,642	122	500	196	240	3,744	391
	立木地計			68,539	17,089,362	167,888	165	506	196	356	5,524	770
その他	竹林			426	255,666							
	更新困難地											
	その他			5,044								
	その他計			5,470	255,666							

資料 県森林政策課調

注：計とその内訳が一致しないのは、四捨五入による。

区分				3齢級			4齢級			5齢級		
				面積	蓄積	成長量	面積	蓄積	成長量	面積	蓄積	成長量
総計				240	12,460	1,886	317	38,909	3,913	506	99,868	6,826
立木地	人工林	針葉樹	タテヤマスギ	74	3,341	725	117	12,220	1,448	209	33,823	2,547
			ボカスギ	73	6,508	969	147	24,243	2,265	242	62,087	4,049
			ヒノキ	13	473	42	21	1,101	84	32	2,546	150
			カラマツ									
			マツ	0	3	1	0	3				
			その他針	1	32	7	3	179	25	1	121	7
			小計	162	10,357	1,744	287	37,746	3,822	484	98,577	6,753
		広葉樹	クヌギ	2	50	3	5	212	19	1	86	5
			その他広	48	1,218	86	14	554	44	10	562	31
			小計	50	1,268	89	19	766	63	11	648	36
		計		211	11,625	1,833	306	38,512	3,885	495	99,225	6,789
	天然林	針葉樹	タテヤマスギ				0	10	1			
			ボカスギ									
			マツ	0						0	9	
			その他針	0	6	1						
			小計	0	6	1	0	10	1	0	9	
		広葉樹	ブナ									
			その他広	29	829	52	10	387	27	10	634	37
			小計	29	829	52	10	387	27	10	634	37
		計		29	835	53	10	397	28	10	643	37
	立木地計			240	12,460	1,886	317	38,909	3,913	506	99,868	6,826
その他	竹林											
	更新困難地											
	その他											
	その他計											

（単位：ha、m^3）

6	齢	級	7	齢	級	8	齢	級	9	齢	級
面積	蓄積	成長量	面積	蓄積	成長量	面積	蓄積	成長量	面積	蓄積	成長量
812	222,147	11,545	1,293	384,069	14,572	1,794	610,897	17,888	2,325	849,009	19,397
426	103,132	5,119	1,118	328,554	12,272	1,680	575,580	16,789	2,007	762,449	17,774
360	116,038	6,306	124	50,759	2,167	61	29,697	984	119	67,106	1,364
18	2,216	91	10	1,318	31	7	988	14	3	407	3
						1	155	2	1	77	1
0			0	17		2	188	5	10	936	14
2	336	21	0	45	1	1	221	8			
806	221,722	11,537	1,253	380,693	14,471	1,753	606,829	17,802	2,139	830,975	19,156
			2	170	6	2	199	4			
5	302	6	9	619	13	7	770	16	2	207	2
5	302	6	11	789	19	9	969	20	2	207	2
811	222,024	11,543	1,264	381,482	14,490	1,762	607,798	17,822	2,141	831,182	19,158
0	23	1	0	17					0	140	3
						0	32	1	0	9	
									0	13	
0	23	1	0	17		0	32	1	0	162	3
1	100	1	29	2,570	82	32	3,067	65	183	17,665	236
1	100	1	29	2,570	82	32	3,067	65	183	17,665	236
1	123	2	30	2,587	82	32	3,099	66	184	17,827	239
812	222,147	11,545	1,293	384,069	14,572	1,794	610,897	17,888	2,325	849,009	19,397

区分				10齢級			11齢級			12齢級		
				面積	蓄積	成長量	面積	蓄積	成長量	面積	蓄積	成長量
総計				3,865	1,526,851	26,387	6,081	2,301,591	19,093	6,766	1,996,423	14,710
立木地	人工林	針葉樹	タテヤマスギ	2,435	1,014,889	20,022	3,436	1,459,086	14,751	1,689	741,254	8,328
			ボカスギ	716	433,578	5,407	1,031	642,699	2,525	1,168	743,558	2,309
			ヒノキ	5	652	3	5	735	1	5	777	
			カラマツ	4	738	8	90	12,827	127	378	57,064	448
			マツ	7	789	4	81	8,924	91	206	23,734	251
			その他針	0	177	4	0	148	2	0	17	
			小計	3,168	1,450,823	25,448	4,644	2,124,419	17,497	3,445	1,566,404	11,336
		広葉樹	クヌギ	1	73		8	1,202	11	35	5,354	32
			その他広	1	120	1	4	465	1	3	424	1
			小計	1	193	1	12	1,667	12	38	5,778	33
		計		3,170	1,451,016	25,449	4,656	2,126,086	17,509	3,483	1,572,182	11,369
	天然林	針葉樹	タテヤマスギ	2	779	9	1	441	3	1	407	5
			ボカスギ	1	542	6	1	443	1	0	115	
			マツ	2	230		12	1,433	13	11	1,302	11
			その他針	0	57	1	0	182	2	1	391	2
			小計	5	1,608	16	15	2,499	19	13	2,215	18
		広葉樹	ブナ							86	5,794	165
			その他広	690	74,227	922	1,411	173,006	1,565	3,184	416,232	3,158
			小計	690	74,227	922	1,411	173,006	1,565	3,270	422,026	3,323
		計		695	75,835	938	1,425	175,505	1,584	3,283	424,241	3,341
	立木地計			3,865	1,526,851	26,387	6,081	2,301,591	19,093	6,766	1,996,423	14,710
その他	竹林											
	更新困難地											
	その他											
	その他計											

（単位：ha、m^3）

13 齢級			14 齢級			15 齢級			16 齢級		
面積	蓄積	成長量	面積	蓄積	成長量	面積	蓄積	成長量	面積	蓄積	成長量
9,359	2,372,147	11,028	8,737	1,702,819	6,916	6,714	1,137,419	4,053	4,610	851,281	2,860
1,029	514,497	3,027	378	198,630	601	186	96,004		192	101,014	
1,241	802,433	739	496	321,023	67	184	118,649		170	110,189	
9	1,508	2	10	1,792		6	1,136		10	1,897	
268	41,829	269	87	12,697	58	4	683	1	2	306	
34	4,186	37	28	4,083	16	7	1,251	8	0	64	
1	227	1	0	16							
2,581	1,364,680	4,075	999	538,241	742	387	217,723	9	375	213,470	
74	11,828	75	66	10,991	55	30	5,143	16	17	3,026	9
8	1,263	7	6	907	4	2	235		40	3,580	20
82	13,091	82	73	11,898	59	32	5,378	16	57	6,606	29
2,664	1,377,771	4,157	1,071	550,139	801	419	223,101	25	431	220,076	29
0	34		0	138	1	0	188		0	83	
5	2,883	3	3	2,051		0	262				
13	1,635	11	20	2,848	18	48	7,465	29	35	5,844	12
2	661	4	2	797	1	2	1,341	3	1	584	
19	5,213	18	25	5,834	20	51	9,256	32	36	6,511	12
2	124	4	21	1,591	43	17	1,824	43	30	3,481	74
6,674	989,039	6,849	7,619	1,145,255	6,052	6,228	903,238	3,953	4,113	621,213	2,745
6,676	989,163	6,853	7,641	1,146,846	6,095	6,244	905,062	3,996	4,143	624,694	2,819
6,695	994,376	6,871	7,666	1,152,680	6,115	6,296	914,318	4,028	4,179	631,205	2,831
9,359	2,372,147	11,028	8,737	1,702,819	6,916	6,714	1,137,419	4,053	4,610	851,281	2,860

区分				17齢級			18齢級			19齢級		
				面積	蓄積	成長量	面積	蓄積	成長量	面積	蓄積	成長量
総計				3,939	766,643	1,844	2,590	573,033	1,343	2,426	510,673	930
立木地	人工林	針葉樹	タテヤマスギ	242	121,398		204	105,684		184	97,293	
			ボカスギ	141	90,976		216	139,416		159	102,375	
			ヒノキ	22	3,937	2	18	3,385		26	4,706	
			カラマツ	5	913		2	378		1	208	
			マツ	4	469		2	266		2	377	
			その他針									
			小計	414	217,693	2	442	249,129		372	204,959	
		広葉樹	クヌギ	7	1,207	3	0	90		0	78	
			その他広	5	746	3	1	141		1	164	
			小計	12	1,953	6	1	231		1	242	
		計		426	219,646	8	443	249,360		374	205,201	
	天然林	針葉樹	タテヤマスギ	0	38					0	139	
			ボカスギ	0	26		0	145				
			マツ	65	11,323		60	9,743		101	17,268	
			その他針	26	7,878	8	1	324		0	91	
			小計	91	19,265	8	61	10,212		102	17,498	
		広葉樹	ブナ	18	2,168	41	11	1,369	23	161	18,530	263
			その他広	3,403	525,564	1,787	2,076	312,092	1,320	1,790	269,444	667
			小計	3,422	527,732	1,828	2,087	313,461	1,343	1,950	287,974	930
		計		3,513	546,997	1,836	2,147	323,673	1,343	2,052	305,472	930
	立木地計			3,939	766,643	1,844	2,590	573,033	1,343	2,426	510,673	930
その他	竹林											
	更新困難地											
	その他											
	その他計											

（単位：ha、m^3）

20　齢　級			21　齢　級　以　上		
面積	蓄積	成長量	面積	蓄積	成長量
1,088	254,168	524	4,555	872,925	1,207
101	54,859		198	104,390	
103	66,364		112	72,179	
17	3,212		35	6,443	
1	107		0	57	
2	236		9	1,423	
224	124,778		355	184,492	
0	37		0	29	
0	2		1	134	
0	39		1	163	
224	124,817		356	184,655	
1	218		0	183	
95	14,930		203	30,352	
1	216		10	3,073	
96	15,364		213	33,608	
59	7,930	91	1,387	256,204	864
710	106,057	433	2,599	398,458	343
769	113,987	524	3,986	654,662	1,207
864	129,351	524	4,199	688,270	1,207
1,088	254,168	524	4,555	872,925	1,207

(5)私有林の市町村別、所有形態別森林面積

センター別	市町村名	合計	集落共有地	個人共有地	社寺有林	その他団体
新川	魚津市	8,748	66	468	85	24
	滑川市	674	0	37	1	4
	黒部市	3,750	12	140	33	25
	(黒部市)	2,372	12	114	7	21
	(宇奈月町)	1,378	0	26	26	3
	入善町	743	0	21	6	2
	朝日町	5,516	56	1,126	41	1
	計	19,431	135	1,792	166	55
富山	富山市	37,194	1,192	3,347	137	40
	(富山市)	450	1	33	6	4
	(大沢野町)	2,878	1	118	26	1
	(大山町)	19,229	1,071	2,086	23	10
	(八尾町)	8,525	27	657	60	18
	(婦中町)	1,741	0	71	7	3
	(山田村)	2,112	3	301	3	2
	(細入村)	2,259	89	82	12	2
	舟橋村	0	0	0	0	0
	上市町	9,861	537	1,915	266	4
	立山町	6,460	0	991	76	4
	計	53,514	1,729	6,254	479	48
高岡	高岡市	5,666	2	127	60	37
	(高岡市)	2,989	2	36	39	30
	(福岡町)	2,678	0	91	21	7
	氷見市	12,197	19	1,206	101	8
	小矢部市	4,784	1	399	66	4
	射水市	950	4	48	15	39
	(新湊市)	0	0	0	0	0
	(小杉町)	861	3	33	15	39
	(大門町)	89	1	15	0	0
	(下村)	0	0	0	0	0
	(大島町)	0	0	0	0	0
	計	23,598	27	1,780	242	88
砺波	砺波市	2,868	0	110	41	21
	(砺波市)	1,370	0	5	21	19
	(庄川町)	1,497	0	105	20	2
	南砺市	27,755	814	4,449	303	135
	(城端町)	2,788	0	124	131	77
	(平村)	5,931	21	668	43	4
	(上平村)	3,521	306	405	3	14
	(利賀村)	7,960	318	2,270	42	12
	(井波町)	497	0	20	42	7
	(井口村)	288	149	24	0	0
	(福野町)	297	0	46	19	15
	(福光町)	6,472	19	892	22	7
	計	30,623	814	4,559	344	156
合計		127,166	2,705	14,384	1,231	347

資料　県森林政策課調

注：計とその内訳の和が一致しないのは四捨五入による。

（単位:ha）

個人	学校林	生産森林組合	森林組合	会社有林
6,804	0	1,125	3	172
617	0	0	0	15
2,816	0	609	0	115
1,921	0	199	0	98
895	0	410	0	17
259	0	454	0	1
1,733	0	2,271	0	289
12,228	0	4,460	3	592
21,633	804	66	3	9,971
298	0	0	0	109
2,447	0	11	3	270
6,648	804	27	0	8,560
7,352	0	2	0	410
1,531	0	0	0	129
1,769	0	26	0	7
1,589	0	0	0	485
0	0	0	0	0
4,778	23	2,176	0	160
3,482	2	1,599	0	305
29,893	830	3,841	4	10,436
5,240	0	0	0	200
2,775	0	0	0	107
2,465	0	0	0	93
10,785	1	10	0	67
4,081	16	14	0	204
605	7	0	0	232
0	0	0	0	0
544	7	0	0	221
61	0	0	0	12
0	0	0	0	0
0	0	0	0	0
20,710	24	24	0	704
2,497	0	172	0	27
1,311	0	1	0	13
1,186	0	171	0	13
16,225	0	3,983	98	1,748
1,143	0	1,085	95	132
2,880	0	1,529	0	786
1,231	0	1,261	0	302
4,842	0	94	2	380
407	0	8	0	12
109	0	6	0	0
208	0	0	0	10
5,402	0	0	2	127
18,722	0	4,155	98	1,775
81,553	854	12,480	105	13,507

(6)市町村別標高階別森林面積(民有林)

センター別	市町村名	50m未満	50m以上100m未満	100m以上200m未満	200m以上400m未満	400m以上600m未満
新川	魚津市	14	206	655	2,937	2,547
	滑川市	41	86	190	318	64
	黒部市	35	153	674	2,096	2,457
	(黒部市)	35	145	573	1,005	703
	(宇奈月町)		8	101	1,092	1,754
	入善町	26	8	18	344	294
	朝日町	4	207	1,141	2,565	2,060
	計	120	660	2,678	8,260	7,423
富山	富山市	77	1,014	4,590	9,381	10,973
	(富山市)	70	383	232		
	(大沢野町)		20	395	1,739	1,324
	(大山町)		17	622	2,300	3,706
	(八尾町)		74	1,441	3,230	4,008
	(婦中町)	7	521	1,348	13	
	(山田村)			421	998	955
	(細入村)			131	1,100	980
	舟橋村					
	上市町		94	1,035	1,850	2,843
	立山町		16	298	2,129	1,793
	計	77	1,124	5,922	13,360	15,609
高岡	高岡市	234	1,981	2,882	1,467	114
	(高岡市)	202	1,517	1,242	347	
	(福岡町)	32	464	1,640	1,120	114
	氷見市	1,373	4,472	4,743	2,604	227
	小矢部市	5	725	4,529	633	
	射水市	354	799	24		
	(新湊市)					
	(小杉町)	294	770	24		
	(大門町)	61	30			
	(下村)					
	(大島町)					
	計	1,965	7,977	12,179	4,705	341
砺波	砺波市		179	1,377	1,209	491
	(砺波市)		173	1,022	478	119
	(庄川町)		6	354	731	371
	南砺市		64	2,111	5,525	9,404
	(城端町)			27	1,160	1,535
	(平村)				494	1,895
	(上平村)				65	1,462
	(利賀村)				776	1,485
	(井波町)			77	409	325
	(井口村)			47	224	134
	(福野町)		61	299		
	(福光町)		3	1,662	2,397	2,569
	計		242	3,488	6,734	9,895
合計		2,162	10,003	24,267	33,059	33,268

資料 県森林政策課調

注：計とその内訳が一致しないのは、四捨五入による。

（単位:ha）

600m以上 800m未満	800m以上 1,000m未満	1,000m以上 1,200m未満	1,200m以上 1,400m未満	1,400m以上 1,600m未満	1,600m以上	計
1,506	1,231	725	328	74		10,223
						699
1,857	1,081	388	134	93		8,968
422	194	82				3,161
1,434	886	306	134	93		5,808
171	37					897
1,153	227					7,357
4,687	2,576	1,113	462	167		28,145
7,378	4,179	4,257	5,608	5,317	5,359	58,132
						684
405	165	8				4,056
2,901	2,269	3,261	4,834	5,165	5,347	30,422
3,158	1,572	981	774	151	12	15,401
						1,889
542	57					2,974
371	117	6				2,705
2,798	2,087	972	255	36	4	11,975
960	531	495	394	269	577	7,462
11,137	6,797	5,724	6,258	5,622	5,940	77,569
						6,679
						3,308
						3,370
						13,419
						5,892
						1,178
						1,088
						90
						27,168
152	47					3,454
						1,794
152	47					1,661
10,108	7,324	4,717	3,110	983	41	43,387
808	525	47				4,102
2,798	2,049	812	388	229	10	8,675
1,911	1,250	729	265	14	4	5,700
3,244	3,009	3,056	2,450	740	27	14,787
115	7					932
176	100					681
						359
1,056	384	73	7			8,150
10,259	7,371	4,717	3,110	983	41	46,841
26,083	16,744	11,553	9,830	6,772	5,982	179,723

(7)市町村別傾斜階別森林面積(民有林)

センター別	市町村名	5°未満	5°以上 10°未満	10°以上 15°未満	15°以上 20°未満	20°以上 25°未満
新川	魚津市	61	90	104	105	939
	滑川市	18	5	12	11	81
	黒部市	18	81	11	89	369
	(黒部市)	18	73	6	81	277
	(宇奈月町)		8	6	9	92
	入善町	26	8	6		26
	朝日町	56	13	27	6	147
	計	179	197	160	212	1,562
富山	富山市	167	267	896	2,207	5,952
	(富山市)	41	9	113	158	269
	(大沢野町)	5	48	69	298	711
	(大山町)	100	88	299	595	1,952
	(八尾町)	20	92	336	802	2,023
	(婦中町)		14	55	167	477
	(山田村)		10		107	345
	(細入村)		6	23	79	175
	舟橋村					
	上市町	29	64	153	411	877
	立山町	3	109	176	394	1,014
	計	199	439	1,225	3,011	7,843
高岡	高岡市	11	15	93	302	1,152
	(高岡市)	2	15	30	95	446
	(福岡町)	9		63	206	705
	氷見市	124	66	1,071	1,465	3,589
	小矢部市	13		67	480	1,604
	射水市		19	78	240	477
	(新湊市)					
	(小杉町)		19	68	207	435
	(大門町)			11	33	42
	(下村)					
	(大島町)					
	計	148	100	1,310	2,486	6,821
砺波	砺波市		22	202	408	861
	(砺波市)		22	182	267	638
	(庄川町)			20	141	222
	南砺市	17	10	312	879	3,510
	(城端町)	12		130	186	740
	(平村)			9	79	285
	(上平村)			6	37	201
	(利賀村)		10	109	319	959
	(井波町)				72	108
	(井口村)			22	26	122
	(福野町)				17	136
	(福光町)	5		37	144	958
	計	17	32	514	1,287	4,370
合計		543	768	3,208	6,996	20,595

資料 県森林政策課調

注：計とその内訳が一致しないのは、四捨五入による。

（単位:ha）

25°以上 30°未満	30°以上 35°未満	35°以上 40°未満	40°以上 45°未満	45°以上 50°未満	50°以上	計
1,470	2,846	3,303	1,277	29		10,223
183	189	138	61			699
950	2,046	3,508	1,784	113		8,968
743	983	693	288			3,161
207	1,063	2,815	1,496	113		5,808
51	253	373	141	13		897
662	2,354	3,032	1,009	51		7,357
3,317	7,689	10,354	4,271	205		28,145
8,352	17,430	15,955	6,409	384	113	58,132
79	15					684
916	1,108	628	241	33		4,056
2,893	9,328	10,404	4,457	252	55	30,422
2,633	5,075	3,264	1,110	40	5	15,401
699	360	113	4			1,889
740	900	671	197	3		2,974
392	644	876	401	55	53	2,705
1,421	2,389	4,262	2,189	181		11,975
1,348	2,385	1,505	486	36	8	7,462
11,121	22,203	21,722	9,085	600	121	77,569
1,682	2,656	587	181			6,679
849	1,477	287	107			3,308
833	1,179	301	74			3,370
3,580	2,997	438	88			13,419
1,783	1,473	363	99	10		5,892
170	171	23				1,178
170	168	23				1,088
1	4					90
7,216	7,297	1,412	368	10		27,168
600	647	418	239	50	8	3,454
327	229	100	21	9		1,794
273	419	318	219	42	8	1,661
5,228	17,577	11,847	3,896	108	3	43,387
706	1,403	641	271	12		4,102
876	3,720	2,632	1,072		3	8,675
323	1,959	2,191	946	37		5,700
1,328	5,898	5,184	946	33		14,787
144	282	149	164	14		932
132	179	131	62	7		681
31	64	66	41	4		359
1,687	4,072	854	393	0		8,150
5,828	18,224	12,265	4,135	158	11	46,841
27,482	55,413	45,753	17,859	974	131	179,723

（８）市町村森林整備計画における重視すべき機能に応じた森林の区分等の面積

森林計画区	市町村名	公益的機能別施業森林の区分					木材の生産機能の維持増進を図るための森林施業を推進すべき森林
		水源の涵養の機能の維持増進を図るための森林施業を推進すべき森林の面積	土地に関する災害の防止及び土壌の保全の機能の維持増進を図るための森林施業を推進すべき森林	快適な環境の形成の機能の維持増進を図るための森林施業を推進すべき森林	保健文化機能の維持増進を図るための森林施業を推進すべき森林	その他の公益的機能の維持増進を図るための森林施業を推進すべき森林	
神通川	魚津市	9,961	178	192	651		4,582
	滑川市	676	304	43	64		676
	黒部市	8,950		18	1,284		1,976
	入善町	863	181	26			488
	朝日町	6,662	2,798	4	13		4,917
	富山市	58,126	8,584	33	15,305		13,933
	上市町	11,974	428		255		2,009
	立山町	7,462	702		1,588		1,339
小　　計		104,674	13,175	316	19,160		29,920
庄川	高岡市	5,422		15	1,085		5,422
	氷見市	13,084		19	267		13,084
	小矢部市	5,520	75		7		5,520
	射水市	1,102			69		
	砺波市	2,552	276		81		3,030
	南砺市	43,324	14,546		1,519		18,325
小　　計		71,005	14,897	34	3,027		45,381
合　　計		175,679	28,072	349	22,187		75,301

資料　市町村森林整備計画（平成29年4月1日現在）
注：　計の不一致は四捨五入による。

3 森林計画

(1)森林経営計画

センター別	市町村別	市町村認定										県認定				認定累計	
		24年度		25年度		26年度		27年度		28年度		24年度		25年度			
		件数	面積	件数	面積	件数	面積	件数	面積	件数	面積	件数	面積	件数	面積	件数	面積
新川	魚津市			5	3,052	1	172	2	318				639		431	5	4,613
	滑川市					1	117						13		1	1	131
	黒部市			3	816	1	157	1	148	1	99		136		41	6	1,398
	(黒部市)			1	461	1	157	1	148				74		39	3	879
	(宇奈月町)			2	355					1	99		62		3	3	518
	入善町			1	615								5			1	620
	朝日町			2	189	1	536	1	137	2	558		340		519	6	2,279
	計			11	4,672	4	983	4	604	3	656		1,133		993	19	9,041
富山	富山市	3	102	8	490	5	488	6	335	3	41		3,087		8,328	17	12,871
	(富山市)												13		83		96
	(大沢野町)	1	55	2	85	1	30						615		73	4	857
	(大山町)	2	47	1	52	1	59	2	47	2	26		623		7,203	6	8,057
	(八尾町)			4	262	2	334	4	288	1	15		1,320		711	6	2,929
	(婦中町)												83		48		132
	(山田村)			1	91	1	66						231		165	1	553
	(細入村)												202		44		247
	舟橋村																
	上市町			3	158			2	81	1	96		311		733	6	1,379
	立山町			5	274			1	61	2	126		84		204	8	749
	計	3	102	16	923	5	488	9	477	6	262		3,482		9,265	31	15,000
高岡	高岡市	1	65	2	97	2	52	4	660	2	136		573		56	4	1,638
	(高岡市)			1	66	1	27	2	216	1	104		123		40	2	576
	(福岡町)	1	65	1	31	1	25	2	444	1	33		450		16	2	1,062
	氷見市			4	235	3	120	6	335	8	593		796		235	17	2,315
	小矢部市	1	51	2	89	4	184	2	361	4	143		695		28	4	1,552
	射水市			1	46	1	17	1	88				170		53	1	373
	(新湊市)																
	(小杉町)			1	46	1	17	1	88				170		53	1	373
	(大門町)														1		1
	(下村)																
	(大島町)																
	計	2	116	9	467	10	373	13	1,443	14	873		2,233		372	26	5,878
砺波	砺波市			2	124	3	629	2	104	3	228		403		114	3	1,601
	(砺波市)					1	180	1	87	1	90		267		111	1	734
	(庄川町)			2	124	2	449	1	16	2	138		136		4	2	866
	南砺市			13	1,455	7	844	14	1,114	11	680		785		563	33	5,440
	(城端町)			1	11	1	72	2	38	3	194		198		207	5	720
	(平村)							1	178	2	136		141		7	2	462
	(上平村)			2	213			1	1	1	10		12		0	2	236
	(利賀村)			4	448	3	421	6	702	1	4		133		124	12	1,831
	(井波町)			2	262	1	30	1	55				5		0	4	352
	(井口村)							1	127				4		10	1	141
	(福野町)			1	176			1	8	1	12		37		0	1	233
	(福光町)			3	345	2	321	1	5	3	324		255		215	6	1,465
	計			15	1,579	10	1,473	16	1,217	14	908		1,187		677	36	7,041
合計		5	217	51	7,641	29	3,317	42	3,742	37	2,700	1	8,036	1	11,308	114	36,960

資料 県森林政策課調

注：大臣認定は該当なし。

変更した計画の面積は、増減値とする。認定累計の件数は、変更分を除く。

計の不一致は四捨五入による。

4 水と緑の森づくり

(1)里山林・混交林等整備状況

センター別	市町村	里山林整備						
		管理利用計画策定		広葉樹林等整備	竹林整備	風雪被害林等整備	県民参加の森づくり	県民参加延べ人数
		面積ha	地区数	面積ha	面積ha	面積ha	地区数	人
平成24年度		260	34	82.8	26.5	0.1	130	5,049
平成25年度		237	26	72.7	26.3	0.4	144	4,970
平成26年度		318	26	130.5	40.8		137	4,024
平成27年度		270	26	136.7	37.2		125	4,039
平成28年度		247	25	108.0	31.4		122	3,514
新川	魚津市	12	1	26.2	4.3		8	71
	滑川市						5	136
	黒部市	5	1	2.9			12	264
	(黒部市)	5	1	2.9			4	82
	(宇奈月町)						8	182
	入善町						1	40
	朝日町						2	34
	計	17	2	29.1	4.3		28	545
富山	富山市	60	7	9.9	5.0		28	1,315
	(富山市)	30	2	1.5	2.6		5	124
	(大沢野町)	3	1				2	150
	(大山町)	11	2	1.1	1.3		3	471
	(八尾町)	16	2	4.5	0.9		7	153
	(婦中町)			2.8	0.1		10	399
	(山田村)						1	18
	(細入村)							
	舟橋村							
	上市町	28	2	7.0	1.8		5	133
	立山町			0.7	0.1		2	4
	計	88	9	17.6	6.9		35	1,452
高岡	高岡市			3.2	0.4		8	318
	(高岡市)			3.2	0.4		6	243
	(福岡町)						2	75
	氷見市	49	4	1.5	16.9		10	196
	小矢部市	31	2	10.7	1.4		2	46
	射水市			3.1	0.1		1	46
	(新湊市)							
	(小杉町)							
	(大門町)			3.1	0.1		1	46
	(下村)							
	(大島町)							
	計	80	6	18.4	18.7		21	606
砺波	砺波市	15	2	10.8			12	290
	(砺波市)	9	1	8.5			7	175
	(庄川町)	6	1	2.3			5	115
	南砺市	47	6	32.1	1.5		26	621
	(城端町)						4	135
	(平村)	9	1	1.3				
	(上平村)						2	46
	(利賀村)						1	9
	(井波町)	8	1	6.7			5	100
	(井口村)	7	1	5.0	0.7			
	(福野町)						1	29
	(福光町)	23	3	19.1	0.8		13	302
	計	62	8	42.9	1.5		38	911
合計		247	25	108.0	31.4		122	3,514

資料 県森林政策課調　　注:材積について計とその内訳が一致しないのは、四捨五入による。

		混交林整備				実のなる木の植栽	優良無花粉スギ「立山 森の輝き」の植栽	
枯損木除去		風雪被害林整理	過密人工林整理	侵入竹林整理	計	植栽本数	植栽面積	植栽本数
地区数	材積m3	面積ha	面積ha	面積ha	面積ha	本	面積ha	本
29	2,523	15.8	109.0	40.1	164.9	13,840	2.3	4,500
26	1,754	10.3	99.8	38.0	148.1	14,200	1.9	3,800
27	1,672	2.5	82.9	26.1	111.5	10,460	3.9	8,000
23	1,632		75.5	28.2	103.7	7,230	14.1	28,200
17	1,121		54.5	13.1	67.6	4,270	20.0	40,000
1	371		9.5	2.2	11.7	300	0.6	1,220
1	11			0.7	0.7			
1	39		9.5		9.5		4.9	9,780
1	39							
			9.5		9.5		4.9	9,780
1	13		1.5		1.5			
1	36		9.6		9.6			
5	470		30.1	2.9	33.0	300	5.5	11,000
3	112		8.7	1.1	9.9	1,770	3.2	6,340
1	44							
			2.9		2.9		0.2	400
2	68		5.8	1.1	7.0	1,770	3.0	5,940
2	46		3.8	0.5	4.4		0.8	1,500
1	60		0.2	0.2	0.4			
6	218		12.8	1.9	14.6	1,770	3.9	7,840
				1.1	1.1		1.3	2,580
				1.1	1.1		0.3	600
							1.0	1,980
				1.5	1.5		6.5	12,940
				1.0	1.0		0.5	1,060
1	34			1.3	1.3	100		
1	34			1.3	1.3	100		
1	34			4.9	4.9	100	8.3	16,580
1	36			1.4	1.4		0.9	1,740
				1.4	1.4		0.9	1,740
1	36							
4	363		11.7	2.0	13.7	2,100	1.4	2,840
1	27						0.6	1,200
			4.6		4.6			
			1.5		1.5			
1	257							
1	68							
1	11							
			5.6	2.0	7.5	2,100	0.8	1,640
5	399		11.7	3.4	15.1	2,100	2.3	4,580
17	1,121		54.5	13.1	67.6	4,270	20.0	40,000

(2)県民参加による森づくり年間参加延べ人数等

年度	県民参加による森づくり年間参加延べ人数	とやまの森づくりサポートセンター登録団体		とやまの森づくりサポートセンター登録企業数
		団体数	人数	
平成 24 年度	11,046人	88団体	3,377人	46社
平成 25 年度	11,270人	99団体	4,052人	50社
平成 26 年度	11,395人	111団体	4,412人	50社
平成 27 年度	11,718人	117団体	4,835人	50社
平成 28 年度	12,439人	124団体	5,299人	53社

資料　県森林政策課調

(3)森の寺子屋開催実績

年度	開催回数	参加人数
平成 24 年度	90回	6,684人
平成 25 年度	114回	7,207人
平成 26 年度	123回	7,505人
平成 27 年度	121回	8,360人
平成 28 年度	122回	8,120人

資料　県森林政策課調

(4)県民による森づくり提案事業(県民実践活動)実績

年度	実施件数	参加延べ人数
平成 24 年度	21件	3,123人
平成 25 年度	16件	2,243人
平成 26 年度	15件	3,086人
平成 27 年度	13件	2,016人
平成 28 年度	19件	1,892人

資料　県森林政策課調

(5)「とやまの森づくりサポートセンター」への登録団体一覧

Ⅰ　サポートセンター登録団体・個人

H29.12.31現在

	登録年月	団体名称	会員数
1	H18.03	あそあそ自然学校	35
3	H18.03	雑木囃子	20
4	H18.03	公益財団法人 オイスカ富山県支部	146
5	H18.03	NPO法人 南砺の山々を守る実行委員会	25
6	H18.03	富山県フォレストリーダー協会	132
7	H18.03	片貝川の流れを戻す会	50
8	H18.03	NPO法人 ｸﾞﾘｰﾝﾂｰﾘｽﾞﾑとやま	74
9	H18.03	森づくりﾎﾞﾗﾝﾃｨｱ「天林森の会」	32
10	H18.03	とやま森林サポーターの会	28
11	H18.03	とやま森林サポーター二期会	27
12	H18.03	とやま森林サポーター三期会	29
13	H18.03	とやま森林サポーター四期会	26
14	H18.03	NPO法人 とやまの木で家をつくる会	80
15	H18.03	どんぐりころりん会	45
17	H18.04	環境教育ﾈｯﾄﾜｰｸとやまエコひろば	10
18	H18.04	とやま森林づくりﾎﾞﾗﾝﾃｨｱの会	56
19	H18.04	とやま森林インストラクター会	23
20	H18.04	NPO法人 地域福祉協会	15
21	H18.04	グリーンサポート　十夢草野の会	20
22	H18.05	めひの野園	10
24	H18.05	NPO法人 きんたろう倶楽部	150
25	H18.05	市民いきものメイト	80
26	H18.06	呉羽丘陵　”森の楽校”	40
27	H18.06	とやま森林と人ネットワーク	5
28	H18.08	小矢部市立　蟹谷(かんだ)中学校	76
29	H18.08	社会福祉法人 「渓明園」	10
31	H18.10	伏木ふれあいの杜　管理協力会	210
32	H18.10	上市町立　上市中学校　生徒会	80
33	H18.11	夢創塾(むそうじゅく)	9
34	H19.02	NPO法人 森のむささび	42
36	H19.04	NPO法人 森林総合支援センター	30
37	H19.05	栴檀野さくらの会	34
38	H19.05	NPO法人 北陸歴史遺産研究機構(石動・津幡里山を守る会:改称)	8
39	H19.05	NPO法人 Bamboo saves the earth	20
40	H19.08	富山県林友クラブ	140
41	H20.02	砺波里山再生の会	10
42	H20.02	阿古屋野森づくりクラブ	34
46	H20.07	エコロの森ネイチャークラブ	10
47	H20.09	里山と共に	5
48	H20.09	クリキンディの森づくりの会	40
49	H20.10	悠遊会(ゆうゆうかい)	49
50	H20.10	炭竹会	20
51	H20.10	しんゆう倶楽部	37
52	H20.11	アートNPOヒミング	40
53	H21.01	ぶなっこ会	71
54	H21.01	山平の森を育てる会	18
55	H21.02	ふるさと再生塾	7
57	H21.03	閑乗寺の会	8
58	H21.03	富山県がうん天蚕の会	40
59	H21.04	富山国際大学環境サークル	12
60	H21.05	土屋背戸山を守る会	150
61	H21.05	樵舎(たきぎのかい)	10
62	H21.06	小菅沼・ヤギの杜	8
63	H21.07	泉里山守る会	37
64	H21.10	氷見 竹楽座	5
65	H22.02	下向田里山を守る会	43
66	H22.03	小長沢大山の森を守る会	46
68	H22.05	清水場あじさい園の会	31
69	H22.06	富山森のこども園	50
70	H22.07	なめりかわ森づくりクラブ	8
71	H22.07	里山活性化協議会	39
72	H22.07	竹取倶楽部	45
73	H22.08	NPO法人 こば	98

	登録年月	団体名称	会員数
74	H22.10	かぐや姫	20
75	H23.01	一般社団法人 縄文文化ふれあい塾	8
76	H23.04	開木の里山を守る会	25
77	H23.06	愛本夢の里プロジェクト実行委員会	9
78	H23.07	フードバンクとやま	50
79	H23.08	社会福祉法人 恵風会「あざみ園」	36
80	H23.08	森のたくはいびん	17
81	H23.09	梅檀山地区森林振興委員会	28
82	H23.11	舞谷の里山を守る会	80
83	H23.12	東別所森林イベントパーク“絆”	10
84	H24.01	楽器の森	15
85	H24.03	金山里山の会	38
86	H24.05	富山県立 となみ野高等学校	50
87	H24.07	JUON NETWORK 東海北陸地域ブロック富山会	20
88	H24.10	竹の里	10
89	H25.02	しいたけクラブ	8
90	H25.02	広葉樹育成会	20
91	H25.03	谷内竹林整備の会	18
92	H25.03	夢響村塾とやま	10
93	H25.04	美しい森ネットワーク	10
94	H25.05	竹林青空会	15
95	H25.05	ガイア自然学校とやま校	35
96	H25.06	NPO法人 自然環境ﾈｯﾄﾜｰｸ・射水市ﾋﾞｵﾄｰﾌﾟ協会	43
97	H25.06	道宗道の会	39
98	H25.06	梅谷の郷	12
99	H25.08	氷見小竹森づくり協議会	40
100	H25.09	宮新田の里山を考える会	15
101	H25.11	氷見市水産多面的機能発揮対策協議会	500
102	H25.11	ハッピーライフの会	13
104	H26.02	大門里山の会	46
105	H26.02	きららかネットワーク	15
106	H26.03	竹繁殖抑制研究の会	5
107	H26.04	NPO法人 アイ・フィール・ファイン	14
109	H26.04	祖父岳	5
110	H26.05	NPO法人 健康麻将越中ひばり会	115
111	H26.05	ひみ里山杉活用協議会	50
112	H26.06	園芸療法ネットワーク富山	10
113	H26.07	木工あすなろ	8
114	H26.07	NPO法人 環・日本海	40
115	H26.08	宮腰里山の会	20
116	H26.09	高岡市立 太田小学校	79
117	H26.09	波樹沙（なぎさ）	50
118	H26.10	ひろたんのもり	20
119	H26.10	地元の竹林を守る会	5
120	H27.03	御手植え杉を守る会	50
121	H27.04	五位山活性化協議会	48
122	H27.08	高岡市二上谷内里山守る会	20
123	H27.08	にながわ保育園	20
124	H27.10	とやまの森で森林療法を楽しむ会	24
125	H28.03	二上山森林振興会	101
126	H28.03	SOGO（そーごー）	10
127	H28.05	花の森・天神山ガーデン	83
128	H28.06	高窪竹林会	35
129	H28.06	三尾竹細工生産組合	40
130	H28.06	黒川地区グリーンツーリズム協議会	5
131	H28.06	氷見市立湖南小学校	216
132	H28.07	魚津市漁場環境保全会	55
133	H28.10	NPO法人　ひみ森の番屋	12
134	H29.03	森羅クラブ　立山	20
135	H29.06	氷見粟原竹林保存会	20
136	H29.08	森と山道を育む会	10
		小計（124団体）	5,233
個人登録者			58
		計	5,291

Ⅱ　サポートセンター登録企業　　H29.12.31現在

	登録年月	企業名称	社員(会員)数
1	H18.03	双爽ｸﾞﾙｰﾌﾟ「北陸ｺｶ･ｺｰﾗうるおいの森づくり」有志の会	350
2	H18.05	イオンリテール㈱　イオン高岡南店　(ｲｵﾝ㈱:改称)	350
3	H18.10	㈱国際電気セミコンダクターサービス	131
4	H19.05	株式会社トヨックス	308
5	H19.05	北星ゴム工業株式会社	470
6	H19.05	ダイヤテックス株式会社	280
7	H19.07	川端鐵工株式会社	80
8	H19.09	YKKグループ	6,140
9	H19.11	ウッドリンク株式会社　フォレスタークラブ	150
10	H19.12	藤堂工業株式会社	160
11	H20.01	オダケホームグループ“安心の森づくり”クラブ	215
12	H20.04	日本労働組合総連合会富山県連合会(連合富山)	60,000
13	H20.04	クラシエ製薬株式会社　高岡工場	180
14	H20.05	北陸電力ｸﾞﾙｰﾌﾟ森に恩返し活動実行委員会とやま	29
15	H20.05	北陸電力ｸﾞﾙｰﾌﾟ森に恩返し活動実行委員会うおづ	30
16	H20.06	岸田木材株式会社　森林パートナー事業部	30
17	H20.06	国際電気テクノサービス株式会社	70
18	H20.07	日本海ガス株式会社	350
19	H20.09	株式会社富山村田製作所	1,300
20	H20.09	株式会社高松メッキ	198
21	H20.11	TOTO株式会社　北陸支社	20
22	H20.11	大和ハウス工業株式会社　富山支店	126
23	H21.02	(株)日立国際電気	619
24	H21.03	ヤマサン食品工業株式会社	140
28	H21.05	中越パルプ工業株式会社　高岡工場	420
29	H21.05	中越ロジスティクス株式会社	280
30	H21.05	中越緑化株式会社	32
31	H21.06	公益財団法人 ニッセイ緑の財団	8
32	H21.07	大洋住宅株式会社（大洋フォレストクラブ）	20
33	H21.08	富山県生活協同組合	200
34	H21.08	中越テクノ株式会社	25
36	H21.10	新越部品㈱　上市工場　(北越電装㈱:改称)	80
37	H21.10	ドコモ北陸グループ	830
38	H22.03	大高建設株式会社	57
41	H22.06	株式会社 アーキジオ	57
42	H22.09	関西電力 北陸支社　森づくりサークル	20
43	H22.09	富士ｾﾞﾛｯｸｽﾏﾆｭﾌｧｸﾁｭｱﾘﾝｸﾞ㈱　富山事業所	210
44	H22.12	エコーウッド富山　株式会社	15
45	H23.04	株式会社OSCAR J.J	100
46	H23.12	関西電力労働組合　北陸地方本部	528
47	H24.12	三協立山株式会社	5,615
48	H25.04	富山FP会	11
49	H25.07	アサヒビール株式会社 富山支社	10
50	H25.09	井波大建工業株式会社	210
51	H25.10	氷見建設業協会	38
52	H27.03	株式会社　北陸銀行　石動支店･津沢支店	23
53	H28.03	株式会社　北陸銀行	2,906
54	H28.04	チューモク株式会社	130
55	H28.05	トナミ運輸労働組合	3,391
56	H29.01	共和土木株式会社	98
57	H29.01	株式会社　頼成工務店	8
58	H29.01	オダニホーム　株式会社	6
59	H29.02	(株)山下ホーム　自然のもりの会	37
60	H29.02	細木建設株式会社	24
61	H29.05	株式会社　フラグシップ	2
62	H29.10	アサヒ飲料株式会社　北陸工場	45

5 造 林

(1)造林実績

(単位:ha)

センター別	市町村別	再造林・拡大造林計	再造林				拡大造林			複層林
			総数	造林公共事業	無花粉スギ植栽事業	森林総研造林	総数	造林公共事業	治山事業	実のなる木植栽事業※
平成24年度		14.9	8.6	6.3	2.3		6.3	0.3	6.0	13.8
平成25年度		18.8	17.9	16.0	1.9		1.0	0.1	0.9	14.2
平成26年度		34.9	33.8	18.4	3.9	11.6	1.1		1.1	10.5
平成27年度		33.9	30.4	13.2	14.1	3.2	3.5		3.5	7.2
平成28年度		48.6	46.3	19.8	20.0	6.5	2.3		2.3	4.3
新川	魚津市	0.6	0.6		0.6					0.3
	滑川市	1.5	1.5			1.5				
	黒部市	4.9	4.9		4.9					
	(黒部市)									
	(宇奈月町)	4.9	4.9		4.9					
	入善町	0.6					0.6		0.6	
	朝日町	0.4					0.4		0.4	
	計	7.9	7.0		5.5	1.5	0.9		0.9	0.3
富山	富山市	7.3	6.7		3.2	3.5	0.6		0.6	1.8
	(富山市)	0.3					0.3		0.3	
	(大沢野町)	0.2	0.2		0.2					
	(大山町)	0.1					0.1		0.1	
	(八尾町)	3.0	3.0		3.0					1.8
	(婦中町)									
	(山田村)	3.7	3.5			3.5	0.2		0.2	
	(細入村)									
	舟橋村									
	上市町	1.0	0.8		0.8		0.2		0.2	1.8
	立山町									
	計	8.2	7.4		3.9	3.5	0.8		0.8	1.8
高岡	高岡市	3.7	3.7	2.4	1.3					
	(高岡市)	0.5	0.5	0.2	0.3					
	(福岡町)	3.2	3.2	2.2	1.0					
	氷見市	15.3	15.3	7.8	6.5	1.0				
	小矢部市	10.0	10.0	9.5	0.5					0.3
	射水市	0.2	0.2	0.2						0.1
	(新湊市)									
	(小杉町)	0.2	0.2	0.2						0.1
	(大門町)									
	(下 村)									
	(大島町)									
	計	29.1	29.1	19.8	8.3	1.0				0.1
砺波	砺波市	1.0	0.9		0.9		0.1		0.1	
	(砺波市)	0.9	0.9		0.9					
	(庄川町)	0.1					0.1		0.1	
	南砺市	2.3	1.9		1.4	0.5	0.5		0.5	2.1
	(城端町)	0.8	0.6		0.6		0.2		0.2	
	(平 村)	0.7	0.5			0.5	0.2		0.2	
	(上平村)	0.1					0.1		0.1	
	(利賀村)									1.4
	(井波町)									
	(井口村)									
	(福野町)									
	(福光町)	0.8	0.8		0.8					2.1
	計	3.3	2.7		2.3	0.5	0.6		0.6	2.1

資料 県森林政策課調 注:計と内訳の和が一致しないのは四捨五入による。

※実のなる木植栽事業の面積は、植栽本数÷1,000(本/ha)で換算したもの

(2) 山行苗木需給実績(針葉樹)　　(単位:千本)

区分＼樹種			スギ			ヒノキ	アテ	クロマツ	合計
			実生	さし木	小計				
平成24年度　需給量			26	8	34			4	38
平成25年度　需給量			38	2	40	3	3	9	54
平成26年度　需給量			50	4	54	4	2	4	64
平成27年度　需給量			60	2	62			5	67
平成28年度　需給量			75	15	90			7	97
28年度	供給量	県内供給量 生産業者							
		県内供給量 森林組合							
		県内供給量 県営	48		48				48
		県内供給量 その他							
		県内供給量 小計	48		48				48
		県外移入量	28	15	43			7	50
		合計	76	15	91			7	98
	需要量	県内需要量	75	15	90			7	97
		県外移出量							
		合計	75	15	90			7	97

資料　県森林政策課調

(3)林業用種苗生産者経営体別苗畑面積　　(単位:戸, ha)

経営体＼規模	県		市町村		森林組合		苗組生産者		一般生産者		その他(学校・会社)		計	
	員数	面積	員数	面積	員数	面積	員数	面積	員数	面積	員数	面積	員数	面積
0.1ha以下							(1)	(0.1)					(1)	(0.1)
0.1～0.5							1	0.5					1	0.5
0.6～1.0					(1)	(1.0)							(1)	(1.0)
1.1～3.0	1	1.5											1	1.5
3.1～5.0														
5.1～														
計	1	1.5					1	0.5					2	2.0

資料　県森林政策課調

(4)採種園(育種母樹林)の状況

ア.現況

採種園名	所在地	樹種	面積	設定年度	ｸﾛｰﾝ数	本数/ha	備　考
魚津採種園	魚津市石垣平	スギ	2.7ha	S44～47	66ｸﾛｰﾝ	300本	
森林研究所	中新川郡立山町吉峰	スギ	0.8ha	S52	122ｸﾛｰﾝ	590本	
計			3.5ha				

イ. 採種量　（単位:kg）

年度	13	14	15	16	17	18	19	20	21	22	23	24	25	26	27	28
魚津	75	40	40	30	48	0	12	13	14	3	13	6	22	0	0	0
森研	1	1	0	0	0	0	0	0	0	0	0	0	0	0	0	0
計	76	41	40	30	48	0	12	13	14	3	13	6	22	0	0	0

資料　県森林政策課調

(5)採穂園(育種母樹林)の状況

ア.現況

採穂園名	所在地	樹種	面積	設定年度	ｸﾛｰﾝ数	本数/ha	備　考
砺波採穂園	砺波市福山	スギ	3.9ha	S37～64	15ｸﾛｰﾝ	2,000本	無花粉スギ「はるよこい」 180本
森林研究所	中新川郡立山町吉峰	スギ	0.5ha	S35	279ｸﾛｰﾝ	7,400本	
計			4.4ha				

イ. 採穂量　（単位:千本）

年度	13	14	15	16	17	18	19	20	21	22	23	24	25	26	27	28
砺波	4	20	22	54	54	25	23	13	13	10	0	0	0	0	0	0
森研	1	1	0	0	0	0	0	0	0	0	0	0	0	0	0	0
計	5	21	22	54	54	25	23	13	13	10	0	0	0	0	0	0

資料　県森林政策課調

(6)民有林適地適木調査実績(土壌型別分布表)

(単位:ha、%)

土壌群		褐色森林土							黒色土		赤色土
亜群		褐色森林土					暗色系褐色森林土				
土壌型		BB	BC	BD(d)	BD	BE	dBD(d)	dBD	BlD(d)	BlD	RC
丘陵性山地	面積	3,732	3,254	27,044	26,586	742			382	541	382
	比率	5.8	5.0	42.0	41.3	1.2			0.6	0.8	0.6
低海抜山地	面積	6,259	962	16,661	29,711	1,038				205	
	比率	10.5	1.5	26.8	47.8	1.7				0.3	
高海抜山地	面積	1,328	71	8,474	1,579	169	2,271	1,248			
	比率	2.5	0.1	15.7	2.9	0.3	4.2	2.3			
計	面積	11,319	4,278	52,179	57,876	1,949	2,271	1,248	382	746	382
	比率	6.3	2.4	28.9	32.1	1.1	1.2	0.7	0.6	0.4	0.2

土壌群		ポドゾル			泥炭土		残積性未熟土	岩石地崩壊地その他	合計	適木面積
亜群		乾性	湿性							
土壌型		PD	PWⅠ～Ⅱ	PWⅢ	PP	Pt				
丘陵性山地	面積						1,138	577		
									64,369	48,649
	比率						1.8	0.9		
低海抜山地	面積						5,953	1,406		
									62,195	35,309
	比率						9.6	2.2		
高海抜山地	面積	253	8,708	6,498	651	225	19,401	3,011		
									53,887	4,650
	比率	0.6	16.2	12.1	1.2	0.4	36.0	5.6		
計	面積	253	8,708	6,498	651	225	26,492	4,994		
									180,450	88,608
	比率	0.1	4.8	3.6	0.4	0.1	14.7	2.8		

資料:林業技術センター林業試験場調(昭和53年)

(注) 1. 丘陵性山地標高約400m以下、低海抜山地約400～800m、
高海抜山地約800m以上、ただし、主地区分などの関係から、
標高区分は完全に行っていないので部分的には出入りしている。
2. 適木面積に急傾斜地、小さな岩石地、崩壊地等、造林不能地が
含まれている。(約15%)

6 林道・作業道

(1)林道現況

センター別	市町村	林道総数（軽車道含む）		自動車道計		林道密度	7.0m以上		7.0未満
		路線数	延長	路線数	延長	(m/ha)	路線数	延長	路線数
平成24年度		745	1,738,616	603	1,596,983	8.9	9	38,684	39
平成25年度		739	1,733,641	599	1,599,337	8.9	9	38,994	37
平成26年度		738	1,733,384	598	1,600,105	8.9	9	39,383	36
平成27年度		735	1,731,613	596	1,599,434	8.9	9	40,441	36
平成28年度		736	1,737,261	597	1,605,082	8.9	9	40,441	36
新川	魚津市	48	143,916	36	133,330	13.0	1	1,668	1
	滑川市	5	8,597	4	7,977	11.4			
	黒部市	40	92,458	32	85,446	9.5	1	1,129	2
	(黒部市)	23	52,949	18	48,451	15.3	1	1,129	1
	(宇奈月町)	17	39,509	14	36,995	6.4			1
	入善町	7	20,726	5	19,426	21.7			
	朝日町	34	72,317	29	67,820	9.2	2	7,447	1
	計	134	338,014	106	313,999	11.2	4	10,244	4
富山	富山市	102	369,648	91	355,813	6.1	4	26,665	9
	(富山市)								
	(大沢野町)	20	67,413	16	63,725	15.7			2
	(大山町)	39	180,312	34	171,375	5.6	3	25,250	3
	(八尾町)	27	84,966	27	84,966	5.5	1	1,415	2
	(婦中町)	3	1,328	1	118	0.1			1
	(山田村)	6	9,820	6	9,820	3.3			1
	(細入村)	7	25,809	7	25,809	9.5			
	舟橋村								
	上市町	28	81,247	23	75,858	6.3			1
	立山町	30	96,572	27	92,762	12.4	1	3,532	1
	計	160	547,467	141	524,433	6.8	5	30,197	11
高岡	高岡市	67	104,316	51	92,680	13.9			1
	(高岡市)	43	58,102	30	47,827	14.5			
	(福岡町)	24	46,214	21	44,853	13.3			1
	氷見市	115	174,046	73	134,430	10.0			3
	小矢部市	70	94,758	55	80,496	13.7			2
	射水市	22	17,596	15	11,243	9.5			1
	(新湊市)								
	(小杉町)	15	13,317	12	9,266	8.5			1
	(大門町)	7	4,279	3	1,977	21.9			
	(下村)								
	(大島町)								
	計	274	390,716	194	318,849	11.7			7
砺波	砺波市	23	35,953	22	34,044	9.9			6
	南砺市	145	425,111	134	413,757	9.5			8
	計	168	461,064	156	447,801	9.6			14
合計		736	1,737,261	597	1,605,082	8.9	9	40,441	36

資料　県森林政策課調

注　　幅員は全幅員（車道幅員＋路肩）である。路線数は起点において数える。

（単位 延長:m）

車道							軽車道	
～5.0m	4.0未満～3.6m		3.6m未満3.0m以上		舗装		軽車道(3.0～1.8)	
延長	路線数	延長	路線数	延長	舗装延長	舗装率(%)	路線数	延長
315,854	464	1,154,359	91	88,086	942,976	59.0	142	141,633
318,919	463	1,153,338	90	88,086	948,793	59.3	140	134,304
318,289	462	1,153,927	91	88,506	959,076	59.9	140	133,279
319,443	461	1,151,098	90	88,452	963,936	60.3	139	132,179
323,397	462	1,152,560	90	88,684	968,565	60.3	139	132,179
12,777	29	109,109	5	9,776	67,493	50.6	12	10,586
	3	6,710	1	1,267	6,999	87.7	1	620
12,294	25	68,133	4	3,890	74,505	87.2	8	7,012
10,036	14	33,882	2	3,404	40,207	83.0	5	4,498
2,258	11	34,251	2	486	34,298	92.7	3	2,514
	5	19,426			8,755	45.1	2	1,300
16,095	21	39,354	5	4,924	46,565	68.7	5	4,497
41,166	83	242,732	15	19,857	204,317	65.1	28	24,015
108,275	76	219,604	2	1,269	259,522	72.9	11	13,835
26,025	13	36,931	1	769	54,449	85.4	4	3,688
51,421	28	94,704			117,737	68.7	5	8,937
28,621	23	54,430	1	500	55,727	65.6		
118					118	100.0	2	1,210
2,090	5	7,730			8,345	85.0		
	7	25,809			23,146	89.7		
9,079	20	66,302	2	477	52,790	69.6	5	5,389
5,042	23	82,133	2	2,055	71,448	77.0	3	3,810
122,396	119	368,039	6	3,801	383,760	73.2	19	23,034
11,293	44	73,108	6	8,279	68,296	73.7	16	11,636
611	27	44,250	3	2,966	35,796	74.8	13	10,275
10,682	17	28,858	3	5,313	32,500	72.5	3	1,361
33,604	45	84,005	25	16,821	79,138	58.9	42	39,616
5,574	41	66,508	12	8,414	25,588	31.8	15	14,262
689	8	5,573	6	4,981	3,062	27.2	7	6,353
689	8	5,573	3	3,004	3,062	33.0	3	4,051
			3	1,977			4	2,302
51,160	138	229,194	49	38,495	176,084	55.2	80	71,867
11,698	11	18,284	5	4,062	21,694	63.7	1	1,909
96,977	111	294,311	15	22,469	182,710	44.2	11	11,354
108,675	122	312,595	20	26,531	204,404	45.6	12	13,263
323,397	462	1,152,560	90	88,684	968,565	60.3	139	132,179

(2)林道事業実績

センター別	市町村	開設 総数 延長	総数 事業費	公共(山のみち除く) 延長	公共(山のみち除く) 事業費	山のみち 延長	山のみち 事業費	県単 延長	県単 事業費	円滑化 延長	円滑化 事業費	その他 延長	その他 事業費
平成24年度		6,298	1,530,717	4,768	902,983	1,240	491,843	290	135,891			-	-
平成25年度		10,004	2,409,501	8,071	1,566,281	1,853	756,808	80	86,412			-	-
平成26年度		3,230	1,762,858	2,449	1,212,401	633	515,248	148	35,208			-	-
平成27年度		3,640	1,644,737	2,582	1,064,650	1,058	574,895		5,193			-	-
平成28年度		5,408	1,400,733	5,299	774,597		619,284	109	6,852			-	-
新川	魚津市	21	70,951	21	64,248		6,703						
	滑川市												
	黒部市		62,482				62,482						
	(黒部市)		62,482				62,482						
	(宇奈月町)												
	入善町												
	朝日町		45,295				45,295						
	計	21	178,728	21	64,248		114,480						
富山	富山市	3,236	752,723	3,236	247,920		504,804						
	(富山市)												
	(大沢野町)	392	31,629	392	31,629								
	(大山町)	2,141	525,465	2,141	150,010		375,454						
	(八尾町)	703	195,630	703	66,281		129,349						
	(婦中町)												
	(山田村)												
	(細入村)												
	舟橋村												
	上市町	330	56,641	221	49,790			109	6,852				
	立山町	18	20,218	18	20,218								
	計	3,584	829,582	3,475	317,927		504,804	109	6,852				
高岡	高岡市	552	24,498	552	24,498								
	(高岡市)												
	(福岡町)	552	24,498	552	24,498								
	氷見市												
	小矢部市												
	射水市												
	(新湊市)												
	(小杉町)												
	(大門町)												
	(下村)												
	(大島町)												
	計	552	24,498	552	24,498								
砺波	砺波市												
	(砺波市)												
	(庄川町)												
	南砺市	1,251	367,925	1,251	367,925								
	(城端町)												
	(平村)	524	185,476	524	185,476								
	(上平村)	347	69,160	347	69,160								
	(利賀村)	380	113,289	380	113,289								
	(井波町)												
	(井口村)												
	(福野町)												
	(福光町)												
	計	1,251	367,925	1,251	367,925								
合計		5,408	1,400,733	5,299	774,597		619,284	109	6,852				

資料 県森林政策課調

注:実績延長には、未完成延長は含まない。なお、延長には改築延長を含みで計上。

注:事業費については、前年度事業費の繰越分を含むが、翌年度への繰越分は含まない。

（単位　延長:m　事業費:千円）

改良						舗装					
総数		公共		県単・その他		総数		公共		県単・その他	
箇所数	事業費	箇所数	事業費	箇所数	事業費	延長	事業費	延長	事業費	延長	事業費
35	154,701	4	39,729	31	114,972	6,587	207,653	5,183	172,468	1,404	35,185
32	260,371	6	85,852	26	174,520	10,605	296,485	8,874	246,739	1,731	49,746
31	221,760	6	106,220	25	115,541	3,390	117,588	2,266	87,165	1,124	30,423
40	280,578	4	78,295	36	202,283	5,117	191,805	3,545	143,234	1,572	48,571
35	212,119	1	18,528	34	193,591	4,390	147,908	3,606	123,397	784	24,512
4	10,643			4	10,643	440	28,039	440	28,039		
2	9,813			2	9,813						
2	9,813			2	9,813						
1	3,240			1	3,240	169	6,426			169	6,426
						203	5,832			203	5,832
7	23,696			7	23,696	812	40,297	440	28,039	372	12,258
11	87,458			11	87,458	2,844	75,422	2,844	75,422		
1	940			1	940						
6	72,803			6	72,803	2,141	54,750	2,141	54,750		
2	7,884			2	7,884	703	20,672	703	20,672		
2	5,832			2	5,832						
3	9,132			3	9,132						
						310	10,073			310	10,073
14	96,591			14	96,591	3,154	85,495	2,844	75,422	310	10,073
3	10,917			3	10,917						
1	1,242			1	1,242						
2	9,675			2	9,675						
4	24,283			4	24,283						
7	35,200			7	35,200						
1	6,059			1	6,059						
1	6,059			1	6,059						
6	50,574	1	18,528	5	32,046	424	22,116	322	19,936	102	2,181
1	6,005			1	6,005						
3	30,965	1	18,528	2	12,436	322	19,936	322	19,936		
1	2,843			1	2,843						
1	10,762			1	10,762	102	2,181			102	2,181
7	56,633	1	18,528	6	38,105	424	22,116	322	19,936	102	2,181
35	212,119	1	18,528	34	193,591	4,390	147,908	3,606	123,397	784	24,512

注:舗装事業費については、開設における同時舗装分を含む。
　これに係る事業費は、開設事業から、舗装経費分の概数を記入。

(3)作業道(路)現況

センター別	市町村別	総数		造林							
				計		公社		森林総研		個人	
		路線数	延長	路線数	延長	路線数	延長	路線数	延長	路線数	延長
平成24年度		1,517	1,406,880	358	638,820	223	427,992	119	200,479	16	10,349
平成25年度		1,679	1,549,250	368	645,160	223	427,992	129	206,819	16	10,349
平成26年度		1,824	1,695,237	372	652,360	223	427,992	133	214,019	16	10,349
平成27年度		1,959	1,834,080	372	654,760	223	427,992	133	216,419	16	10,349
平成28年度		2,086	1,959,243	397	663,920	223	427,992	158	225,579	16	10,349
新川	魚津市	166	133,296	28	48,470	18	42,626	6	4,740	4	1,104
	滑川市	13	6,443								
	黒部市	91	62,811	11	15,137	5	9,797	4	4,726	2	614
	(黒部市)	53	32,370	8	8,164	4	6,730	2	820	2	614
	(宇奈月町)	38	30,441	3	6,973	1	3,067	2	3,906		
	入善町	13	6,700	3	1,644	1	734	2	910		
	朝日町	48	43,279	4	15,031	4	15,031				
	計	331	252,529	46	80,282	28	68,188	12	10,376	6	1,718
富山	富山市	454	555,052	110	220,518	73	156,302	34	61,782	3	2,434
	(富山市)										
	(大沢野町)	86	100,020	24	52,645	13	40,841	11	11,804		
	(大山町)	81	91,496	18	41,099	12	30,906	6	10,193		
	(八尾町)	194	264,979	46	96,231	32	62,872	13	32,772	1	587
	(婦中町)	20	17,642	3	4,934	1	3,087			2	1,847
	(山田村)	47	51,300	13	17,028	9	10,015	4	7,013		
	(細入村)	26	29,615	6	8,581	6	8,581				
	舟橋村										
	上市町	87	72,244	17	26,705	7	16,697	10	10,008		
	立山町	69	48,545	21	13,621	10	5,593	11	8,028		
	計	610	675,841	148	260,844	90	178,592	55	79,818	3	2,434
高岡	高岡市	133	117,105	27	47,308	17	37,389	9	9,160	1	759
	(高岡市)	42	38,415	5	8,725	3	7,205	2	1,520		
	(福岡町)	91	78,690	22	38,583	14	30,184	7	7,640	1	759
	氷見市	215	182,489	38	45,418	28	40,584	8	4,079	2	755
	小矢部市	158	116,711	27	36,471	19	30,604	7	5,342	1	525
	射水市	19	27,849	6	10,530	6	10,530				
	(新湊市)										
	(小杉町)	19	27,849	6	10,530	6	10,530				
	(大門町)										
	(下村)										
	(大島町)										
	計	525	444,154	98	139,727	70	119,107	24	18,581	4	2,039
砺波	砺波市	132	108,964	14	26,944	13	24,539			1	2,405
	(砺波市)	71	53,004	9	15,680	9	15,680				
	(庄川町)	61	55,960	5	11,264	4	8,859			1	2,405
	南砺市	488	477,755	91	156,123	22	37,566	67	116,804	2	1,753
	(城端町)	118	99,182	15	21,697	5	11,825	10	9,872		
	(平村)	57	57,556	17	28,203	4	4,085	13	24,118		
	(上平村)	14	12,267								
	(利賀村)	111	118,608	28	54,231	4	4,370	24	49,861		
	(井波町)	37	47,495	4	10,788			3	10,080	1	708
	(井口村)	11	12,587	2	1,268	1	406	1	862		
	(福野町)	12	19,002	1	2,233	1	2,233				
	(福光町)	128	111,058	24	37,703	7	14,647	16	22,011	1	1,045
	計	620	586,719	105	183,067	35	62,105	67	116,804	3	4,158
合計		2,086	1,959,243	397	663,920	223	427,992	158	225,579	16	10,349

資料 県森林政策課調

(単位:m)

林　構		林産集落		県　単		その他	
路線数	延　長	路線数	延　長	路線数	延　長	路線数	延　長
103	93,756	11	14,636	336	166,650	709	492,778
103	93,756	11	14,636	336	166,650	861	628,619
103	93,756	11	14,636	338	167,909	1,000	766,576
103	93,756	11	14,636	342	170,069	1,131	900,859
103	93,756	11	14,636	369	182,918	1,206	1,004,013
6	4,174			34	19,681	98	60,971
1	644			1	25	11	5,774
5	4,679			15	8,798	60	34,197
2	1,423			10	7,049	33	15,734
3	3,256			5	1,749	27	18,463
						10	5,056
				10	5,410	34	22,838
12	9,497			60	33,914	213	128,836
40	43,204			51	26,963	253	264,367
5	4,677			9	3,245	48	39,453
3	2,909			12	4,619	48	42,869
24	28,403			15	8,697	109	131,648
3	2,498			7	3,889	7	6,321
3	2,115			3	2,030	28	30,127
2	2,602			5	4,483	13	13,949
1	906			22	10,247	47	34,386
2	1,497			24	7,484	22	25,943
43	45,607			97	44,694	322	324,696
2	1,973	2	620	29	12,481	73	54,723
2	1,973	1	100	10	2,731	24	24,886
		1	520	19	9,750	49	29,837
1	1,348	3	1,896	54	23,804	119	110,023
1	1,718			34	15,891	96	62,631
				1	72	12	17,247
				1	72	12	17,247
4	5,039	5	2,516	118	52,248	300	244,624
11	10,185			19	7,074	88	64,761
5	3,031			11	3,199	46	31,094
6	7,154			8	3,875	42	33,667
33	23,428	6	12,120	75	44,988	283	241,096
10	5,885			23	14,836	70	56,764
2	1,277	1	2,000	14	11,018	23	15,058
		2	2,739	1	230	11	9,298
		3	7,381	11	4,528	69	52,468
3	1,761			2	462	28	34,484
						9	11,319
				1	370	10	16,399
18	14,505			23	13,544	63	45,306
44	33,613	6	12,120	94	52,062	371	305,857
103	93,756	11	14,636	369	182,918	1,206	1,004,013

(4)市町村別作業道(路)開設実績

センター別	市町村別	総数		造林							
				計		公社		森林総研		個人	
		延長	事業費	延長	事業費	延長	事業費	延長	事業費	延長	事業費
平成24年度		111,270	216,239	1,100	2,780			1,100	2,780		
平成25年度		142,370	347,979	6,340	33,401			6,340	33,401		
平成26年度		145,984	443,761	7,200	61,949			7,200	61,949		
平成27年度		138,843	311,106	2,400	9,649			2,400	9,649		
平成28年度		125,163	252,191	9,160	42,916			9,160	42,916		
新川	魚津市	3,973	6,378	380	800			380	800		
	滑川市										
	黒部市	2,117	4,220								
	(黒部市)	402	300								
	(宇奈月町)	1,715	3,920								
	入善町	637	1,105								
	朝日町	829	744								
	計	7,556	12,447	380	800			380	800		
富山	富山市	24,724	47,911	3,430	14,208			3,430	14,208		
	(富山市)										
	(大沢野町)	3,147	4,091	1,000	2,200			1,000	2,200		
	(大山町)	2,532	12,662	1,050	8,834			1,050	8,834		
	(八尾町)	14,584	24,195	1,380	3,174			1,380	3,174		
	(婦中町)										
	(山田村)	2,574	4,661								
	(細入村)	1,887	2,302								
	舟橋村										
	上市町	3,104	4,495								
	立山町	2,725	6,100	760	1,360			760	1,360		
	計	30,553	58,506	4,190	15,568			4,190	15,568		
高岡	高岡市	12,001	33,531	1,450	15,760			1,450	15,760		
	(高岡市)	8,114	12,340								
	(福岡町)	3,887	21,191	1,450	15,760			1,450	15,760		
	氷見市	14,370	26,168	400	3,000			400	3,000		
	小矢部市	7,741	15,196								
	射水市	4,983	9,186								
	(新湊市)										
	(小杉町)	4,983	9,186								
	(大門町)										
	(下村)										
	(大島町)										
	計	39,095	84,081	1,850	18,760			1,850	18,760		
砺波	砺波市	10,048	12,795								
	(砺波市)	5,607	4,694								
	(庄川町)	4,441	8,101								
	南砺市	37,911	84,362	2,740	7,788			2,740	7,788		
	(城端町)	11,278	22,303								
	(平村)	4,522	8,871								
	(上平村)	224	710								
	(利賀村)	1,422	2,339	900	1,868			900	1,868		
	(井波町)	8,428	19,792								
	(井口村)	2,428	5,269								
	(福野町)	3,513	9,097								
	(福光町)	6,096	15,981	1,840	5,920			1,840	5,920		
	計	47,959	97,157	2,740	7,788			2,740	7,788		
合計		125,163	252,191	9,160	42,916			9,160	42,916		

資料 県森林政策課調

(単位 延長:m 事業費:千円)

林　構		林産集落		県　単		その他	
延 長	事業費	延 長	事業費	延 長	事業費	延 長	事業費
				240	2,400	109,930	211,059
				189	1,800	135,841	312,778
				830	3,687	137,954	378,125
				2,160	6,896	134,283	294,561
				12,849	20,987	103,154	188,288
				1,042	2,000	2,551	3,578
				402	300	1,715	3,920
				402	300		
						1,715	3,920
						637	1,105
						829	744
				1,444	2,300	5,732	9,347
				3,700	6,320	17,594	27,383
						2,147	1,891
						1,482	3,828
				640	1,050	12,564	19,971
				1,920	3,520	654	1,141
				1,140	1,750	747	552
				321	900	2,783	3,595
				686	1,200	1,279	3,540
				4,707	8,420	21,656	34,518
				488	772	10,063	16,999
						8,114	12,340
				488	772	1,949	4,659
				2,644	3,780	11,326	19,388
				400	800	7,341	14,396
						4,983	9,186
						4,983	9,186
				3,532	5,352	33,713	59,969
				598	926	9,450	11,869
				598	926	5,009	3,768
						4,441	8,101
				2,568	3,989	32,603	72,584
				1,059	2,118	10,219	20,185
						4,522	8,871
						224	710
				522	471		
				132	294	8,296	19,498
						2,428	5,269
						3,513	9,097
				855	1,107	3,401	8,954
				3,166	4,915	42,053	84,453
				12,849	20,987	103,154	188,288

(5)緑資源幹線林道事業の概況

年度	富山県3路線計		高山・大山線		大山・福光線					
			有峰区間		大山Ⅰ区間		大沢野・八尾区間		利賀・平区間	
	延長計	事業費計	延長	事業費	延長	事業費	延長	事業費	延長	事業費
全体計画	109,688	54,289,340,125	38,600	19,629,863,000	10,600	5,822,214,000	10,200	4,948,373,000	5,688	5,198,115,125
52年度	(34.0) 427.0	136,775,000	(34.0) 427.0	136,775,000						
53年度	1,137.0	250,437,000	1,137.0	250,437,000						
54年度	1,406.9	337,057,000	1,406.9	337,057,000						
55年度	754.2	339,827,013	754.2	339,827,013						
56年度	853.6	391,690,798	808.5	337,049,938					45.1	54,640,860
57年度	669.0	444,395,946	511.1	138,713,928	130.0	63,108,000			27.9	242,574,018
58年度	(522.0) 650.2	471,796,979	258.2	74,571,108	(522.0) 392.0	157,000,000				240,225,871
59年度	(355.0) 795.8	488,316,898	440.8	129,578,693	(355.0) 355.0	65,771,000				292,967,205
60年度	(561.0) 813.3	567,702,857	(561.0) 813.3	174,635,939						393,066,918
61年度	(1,100.0) 622.7	611,031,319	(1,100.0) 410.8	173,284,527					211.9	437,746,792
62年度	(2,176.8) 620.4	797,277,505	(2,176.8) 456.7	208,076,236					163.7	589,201,269
63年度	(831.4) 385.7	811,358,296	(831.4) 240.4	203,352,814					145.3	608,005,482
平成元年度	(3,152.1) 2,864.3	824,417,759	(897.0) 669.2	205,974,423					(2,255.1) 2,195.1	618,443,336
2年度	(2,392.0) 2,008.8	834,216,272	(1,242.0) 971.1	299,425,354					(1,150.0) 1,037.7	534,790,918
3年度	(462.8) 1,529.8	826,737,729	(462.8) 533.0	337,071,723					996.8	489,666,006
4年度	(2,073.8) 1,229.8	1,095,404,661	(471.3) 506.8	621,226,309					(1,602.5) 723.0	474,178,352
5年度	(3,537.0) 1,243.6	1,530,743,108	(2,857.1) 393.0	969,767,227					(679.9) 141.0	222,608,098
6年度	(1,230.9) 1,005.2	1,084,484,870	(556.6) 348.6	681,876,296						
7年度	(1,075.4) 1,214.8	1,455,884,606	(494.0) 669.0	970,617,225						
8年度	(398.8) 1,541.1	1,170,376,837	(288.0) 550.7	771,658,760						
9年度	(2,743.3) 2,442.5	1,049,124,570	(2,218.9) 1,940.3	691,274,945						
10年度	(1,114.3) 2,482.8	1,730,339,168	1,759.4	1,027,759,436						
11年度	(2,323.6) 2,547.9	1,235,153,176	(2,323.6) 1,979.5	748,781,474						
12年度	(636.7) 1,400.6	1,426,849,816	(405.9) 697.0	720,986,164						
13年度	(2,019.7) 1,012.0	1,138,377,845	(572.0) 319.0	601,184,413			133.0	100,550,502		
14年度	(2,096.1) 1,484.7	1,492,443,331	(654.8) 427.6	863,783,670			148.1	180,680,590		
15年度	(1,397.3) 907.3	1,085,638,965	(946.8) 119.5	672,007,798			86.5	109,690,795		
16年度	(1,106.1) 1,101.9	1,051,765,914	(340.8) 233.1	581,390,753			122.0	164,434,230		
17年度	(651.0) 1,195.1	992,414,107	(135.8) 470.1	593,480,691			0.0	109,714,763		
18年度	(1,085.2) 1,667.7	1,312,214,006	(596.0) 478.5	801,925,139			(0.0) 48.3	152,905,883		
19年度	(2,419.5) 451.5	503,118,773	(37.8) 9.8	107,119,099			(541.9) 0.0	87,561,608		
20年度	(612.1) 11.0	473,647,762	(605.1) 0.0	367,319,612			(7.0) 11.0	102,904,177		
21年度	(683.6) 0.0	288,078,654	(498.3) 0.0	249,687,571			(0.0) 0.0	0		
22年度	(490.8) 66.0	228,443,561	(145.3) 7.0	197,280,000						
合計	(39,282.3) 38,544.2	28,477,542,101	(21,453.1) 20,747.1	15,584,957,278	(877.0) 877.0	285,879,000	(548.9) 548.9	1,008,442,548	(5,687.5) 5,687.5	5,198,115,125

資料　県森林政策課調

注:平成20年度以降は、既設道移管円滑化事業(事業実施主体:森林総合研究所森林農地整備センター)の実績を記載。平成23年度に事業廃止。

( )は舗装　　（単位　延長:m　事業費:円）

朝日・大山線				
上平・福光区間		朝日・魚津区間		備　　考
延長	事業費	延長	事業費	
21,900	8,891,648,000	32,900	14,747,500,000	
				新山の神トンネル上半掘削136.05m
				新山の神トンネル上半掘削160.5m
				大山Ⅰ区間 大山町へ877.0m移管 新山の神トンネル上半掘削246.3m
				新山の神トンネル上半掘削338.7m
				有峰区間 富山県へ1,640.1m移管 新山の神トンネル上半掘削290.4m
				有峰区間 富山県へ1,687.4m移管 新山の神トンネル上半掘削256.65m
				利賀・平区間 利賀村へ1,453.1m、平村へ802.0m移管
				有峰区間 富山県へ934.2m移管
165.0	147,305,723	544.6	191,062,060	利賀・平区間 平村へ3,432.4m移管
(213.0)		(461.3)		
336.2	194,215,474	320.4	208,393,100	有峰区間 富山県へ6,041.1m移管
		(581.4)		
260.0	213,686,187	285.8	271,581,194	有峰区間 富山県へ1,342.2m移管
		(110.8)		
335.9	204,673,989	654.5	194,044,088	
		(524.4)		
143.0	175,600,954	359.2	182,248,671	
(864.0)		(250.3)		
434.5	448,339,222	288.9	254,240,510	朝日・魚津区間 朝日町へ1,136.4m移管
				有峰区間 富山県へ3,039.7m及び、大山町へ232.1m移管
288.3	201,147,906	280.1	285,223,796	朝日・魚津区間 朝日町へ774.7m移管
(230.8)				有峰区間 富山県へ961.5m移管
393.7	344,408,275	309.9	361,455,377	上平・福光区間 福光町へ1,165.2m移管
(633.5)		(814.2)		有峰区間 富山県へ1,265.2m移管
210.8	204,927,418	349.2	231,715,512	朝日・魚津区間 朝日町へ725.2m移管
(404.1)		(1,037.2)		有峰区間 富山県へ758.8m移管 上平・福光区間 福光町へ950.9m移管
265.0	154,169,761	644.0	293,809,310	朝日・魚津区間 朝日町へ300.2m、魚津市へ413.9m移管
(126.9)		(323.6)		有峰区間 富山県へ878.3m移管
299.8	182,434,075	401.5	121,506,297	上平・福光区間 福光町へ126.9m移管
(451.3)		(314.0)		有峰区間 富山県へ521.2m移管
277.8	144,963,321	469.0	160,977,610	朝日・魚津区間 朝日町へ703.6m、魚津市へ346.1m移管
(97.0)		(418.2)		上平・福光区間　南砺市へ777.6m移管
262.0	148,022,117	463.0	141,196,536	朝日・魚津区間　魚津市へ362.8m移管
(0.0)		(489.2)		有峰区間　富山県へ257.3m移管
283.7	133,723,313	857.2	223,659,671	
(1,021.8)		(818.0)		上平・福光区間　南砺市へ887.2m移管
155.2	153,250,303	286.5	155,187,763	朝日・魚津区間　魚津市へ908.2m移管
(0.0)		(0.0)		有峰区間　富山県へ365.4m移管
0.0	2,280,027	0.0	1,143,946	大沢野・八尾区間　富山市へ548.9m移管
(185.3)		(0.0)		有峰区間　富山県へ264.4m移管　上平・福光区間　南砺市へ319.9m移管
0.0	38,391,083	0.0	0	朝日・魚津区間　朝日町へ454.5m移管
		(345.5)		有峰区間　富山県へ643.5m移管
		59.0	31,163,561	朝日・魚津区間　黒部市へ345.5m移管
(4,227.7)		(6,488.1)		
4,110.9	3,091,539,148	6,572.8	3,308,609,002	

(6)山のみち地域づくり交付金事業の概況

（単位 延長:m 金額:千円）

年 度	有 峰 線		大沢野・八尾線		上平・福光線		宮崎・蛭谷線		福平・東城線	
	延 長	事 業 費	延 長	事 業 費	延 長	事 業 費	延 長	事 業 費	延 長	事 業 費
全体計画	8,900	8,897,000	9,700	3,981,000	17,700	5,807,000	11,500	5,109,119	3,500	1,343,102
平成20年度	(163.0)	160,500	(182.0)	119,000	(487.0)	84,070	(183.0)	124,500	(207.0)	55,000
平成21年度	(341.0) 222.0	398,000	(187.0)	70,000	(200.0)	66,500	(722.0)	161,500	(580.0)	120,000
平成22年度	(341.0) 309.0	393,186	(400.1) 0.0	257,500	(355.0)	50,300	(189.0)	24,900	(95.0) 144.0	24,000
平成23年度	(64.0) 252.0	183,800	(491.0) 187.0	366,000	(745.0)	85,000	(140.0) 857.0	152,000	(328.0) 190.0	28,500
平成24 年度	(378.0) 503.0	468,823	(48.1) 678.6	142,000	( ) 1,543.0	82,000	(617.0) 103.0	196,348	(243.0) 396.0	172,354
平成25年度	(217.0)	257,572	( )		( ) 244.0	20,000	(367.9) 0.0	112,284	( ) 388.8	69,048
平成26年度	(222.0)	295,235	( )		( )		( ) 885.9	89,048	( ) 68.7	61,000
平成27年度	(169.8) 169.3	283,955	(244.0)	119,446	( )		( ) 103.2	29,868	(176.0)	77,635
平成28年度	(113.0) 180.4	283,000	(402.0)	170,000			(374.5)	70,000	(52.0)	44,000
合 計	1,635.7	2,724,071	865.6	1,243,946	1,787.0	387,870	1,949.1	960,448	1,187.5	651,537

※延長及び事業費は事業年度での実績とし、前年度繰越分を含まない。

※( )内は未完成延長

年 度	5路線計	
	延長計	事業費計
全体計画	51,300	25,137,221
平成20年度	(1,222.0) 0.0	543,070
平成21年度	(2,030.0) 222.0	816,000
平成22年度	(1,380.1) 453.0	749,886
平成23年度	(1,768.0) 1,486.0	815,300
平成24 年度	(1,286.1) 3,223.6	1,061,525
平成25年度	(584.9) 632.8	458,904
平成26年度	(222.0) 954.6	445,283
平成27年度	(589.8) 272.5	510,904
平成28年度	(941.5) 180.4	567,000
合 計	7,424.9	5,967,872

(7)林道災害復旧事業実績　　(単位　箇所数:箇所, 事業費:千円)

センター別	市町村	査定額		復旧額							
				総数		公共		県単		その他	
		箇所数	事業費	箇所数	事業費	箇所数	事業費	箇所数	事業費	箇所数	事業費
平成24年度		31	150,272	31	149,901	31	149,901				
平成25年度		45	300,314	45	303,785	45	303,785				
平成26年度		14	55,657	14	54,631	14	54,631				
平成27年度		2	12,771	2	12,398	2	12,398				
平成28年度		19	168,748	19	157,369	19	157,369				
新川	魚津市										
	滑川市										
	黒部市										
	(黒部市)										
	(宇奈月町)										
	入善町										
	朝日町										
	計										
富山	富山市	2	29,094	2	28,209	2	28,209				
	(富山市)										
	(大沢野町)										
	(大山町)	1	26,258	1	25,812	1	25,812				
	(八尾町)										
	(婦中町)										
	(山田村)										
	(細入村)	1	2,836	1	2,397	1	2,397				
	舟橋村										
	上市町										
	立山町	14	97,765	14	81,320	14	81,320				
	計	16	126,859	16	109,529	16	109,529				
高岡	高岡市	1	14,909	1	14,040	1	14,040				
	(高岡市)										
	(福岡町)	1	14,909	1	14,040	1	14,040				
	氷見市										
	小矢部市										
	射水市										
	(新湊市)										
	(小杉町)										
	(大門町)										
	(下村)										
	(大島町)										
	計	1	14,909	1	14,040	1	14,040				
砺波	砺波市										
	(砺波市)										
	(庄川町)										
	南砺市	2	26,980	2	33,800	2	33,800				
	(城端町)										
	(平村)										
	(上平村)										
	(利賀村)	2	26,980	2	33,800	2	33,800				
	(井波町)										
	(井口村)										
	(福野町)										
	(福光町)										
	計	2	26,980	2	33,800	2	33,800				
合計		19	168,748	19	157,369	19	157,369				

資料 県森林政策課調

7 林業機械

(1)林業機械の推移　　(単位:台)

年度＼機械名		集材機	小型運材車	クレーン	チェンソー	刈払機	動力枝打機	苗畑用ﾄﾗｸﾀｰ
平成 22 年度		46	12	22	647	1,078	28	1
平成 23 年度		43	14	25	670	1,138	26	1
平成 24 年度		44	14	23	738	1,142	28	0
平成 25 年度		42	11	22	723	1,145	33	0
平成 26 年度		42	10	23	537	634	24	0
平成 27 年度		37	9	21	501	603	19	0
平成 28 年度		40	15	17	513	595	18	0
内訳	会　社	23	6	9	171	118	15	0
内訳	森林組合	4	7	5	168	147	2	0
内訳	その他組合	0	0	0	6	4	0	0
内訳	個 人 外	13	2	3	168	326	1	0

資料　県森林政策課調

(2)高性能林業機械の推移　　(単位:台)

年度＼機械名		スキッダ	プロセッサ	ハーベスタ	フォワーダ	タワーヤーダ	スイングヤーダ	グラップルソー
平成 17 年度		12	9	2	6	3	8	2
平成 18 年度		9	9	2	9	3	12	4
平成 19 年度		7	9	2	9	3	13	4
平成 20 年度		7	10	3	11	2	14	4
平成 21 年度		7	8	4	11	2	14	3
平成 22 年度		7	8	8	15	2	16	3
平成 23 年度		6	10	10	16	2	16	3
平成 24 年度		5	9	12	16	2	16	3
平成 25 年度		4	8	13	17	1	17	3
平成 26 年度		3	7	13	20	1	17	6
平成 27 年度		3	9	13	19	1	17	3
平成 28 年度		3	9	14	20	1	16	5
内訳	会　社	1	4	2	2	1	3	3
内訳	森林組合	2	3	12	16	0	8	1
内訳	その他組合	0	1	0	2	0	5	0
内訳	個 人 外	0	1	0	0	0	0	1

資料　県森林政策課調

8 林業構造改善事業

(1)市町村別事業実績総括表

センター別	市町村別	第一次林構 本事業 指定	期間	事業費	第一次林構 追加事業 指定	期間	事業費	第二次林構 本事業 指定	期間	事業費	第二次林構 追加事業 指定	期間	事業費	新林構 指定	期間	事業費	摘要
新川	魚津市	44	45～47	80,000										59	61～3	310,654	山村:新川ブロック
	滑川市													59	2	27,000	山村:新川ブロック
	黒部市									152,000			76,000			151,416	
	(黒部市)							49	50～53	152,000	54	55～56	76,000	59	62～3	119,916	山村:新川ブロック
	(宇奈月町)													59	62～元	31,500	山村:新川ブロック
	入善町													59	62～3	50,000	山村:新川ブロック
	朝日町	42	43～45	72,500				52	53～56	213,500				59	62～3	210,000	山村:新川ブロック
	計			152,500						365,500			76,000			749,070	
富山	富山市			225,500						779,200				－	－	782,333	
	(富山市)													－	－		
	(大沢野町)							53	54～57	189,600				－	－		
	(大山町)	43	44～46	130,000				54	55～60	280,000				63	63～5	260,234	活性化緊急特対山村
	(八尾町)	44	45～47	95,500				48	49～52	309,600				57	58～2	522,099	山村
	(婦中町)													－	－		
	(山田村)													－	－		
	(細入村)													－	－		
	舟橋村													－	－		
	上市町	40	41～43	82,000				54	55～60	200,000				－	－		
	立山町	41	42～44	70,500				49	50～53	182,000				－	元～5	312,166	山村
	計			378,000						1,161,200						1,094,499	
高岡	高岡市															345,910	
	(高岡市)													58	59～2	160,980	地区
	(福岡町)													56	57～62	184,930	地区
	氷見市	45	46～48	100,000				51	52～55	224,000				63	63～5	362,244	山村
	小矢部市	42	43～45	69,500	46	47～49	37,000	50	51～54	200,000				57	58～元	350,046	山村
	射水市													－	－		
	(新湊市)													－	－		
	(小杉町)													－	－		
	(大門町)													－	－		
	(下村)													－	－		
	(大島町)													－	－		
	計			169,500			37,000			424,000						1,058,200	
砺波	砺波市															170,450	
	(砺波市)													－	－		
	(庄川町)													56	57～62	170,450	地区
	南砺市			363,000			22,620			1,036,200			224,000			1,246,658	
	(城端町)	46	47～49	56,000				50	51～54	180,000				56	58～元	239,818	山村
	(平村)	40	41～63	73,000				51	53～55	212,000				60	60	57,000	活性化
	(上平村)	39	40～42	61,000				51	52～55	230,000				－	－		
	(利賀村)	39	40～42	87,000	45	46～47	22,620	47	48～51	225,100	53	54～58	80,000	60	59,61～2	358,440	山村・活性化国産材モデル
	(井波町)													59	59～61	86,900	適正化対策
	(井口村)																
	(福野町)													－	－		
	(福光町)	43	44～46	86,000				47	48～51	189,100	52	53～54	144,000	55	56～63	504,500	山村
	計			363,000			22,620			1,036,200			224,000			1,417,108	
富山県														61	61～元	158,477	
合計				1,063,000			59,620			2,986,900			300,000			4,477,354	

（単位：千円）

センター別	市町村別	活性化林構				強化林構				確立林構（※緊急林構含む）			
		指定	期間	事業費	摘要	指定	期間	事業費	摘要	指定	期間	事業費	摘要
新川	魚津市	3	4～8	168,484	総合型：新川ブロック	9	9～11	115,150	事業体育成型：新川ﾌﾞﾛｯｸ				
	滑川市	3			総合型：新川ブロック	9	10	40,000	事業体育成型：新川ﾌﾞﾛｯｸ				
	黒部市			292,000				151,500					
	(黒部市)	3	4～8	250,000	総合型：新川ブロック	9	9～11	71,000	事業体育成型：新川ﾌﾞﾛｯｸ				
	(宇奈月町)	3	4～7	42,000	総合型：新川ブロック	9	9～11	80,500	事業体育成型：新川ﾌﾞﾛｯｸ				
	入善町	3	4～8	136,000	総合型：新川ブロック	9	9～11	114,000	事業体育成型：新川ﾌﾞﾛｯｸ				
	朝日町	3	4～8	172,840	総合型：新川ブロック	9			事業体育成型：新川ﾌﾞﾛｯｸ				
	計			769,324				420,650					
富山	富山市			856,962				550,035				513,435	
	(富山市)	2	5～7	268,176	総合型：婦負ブロック	8	8～11	295,815	事業体育成型：婦負ﾌﾞﾛｯｸ、新川ﾌﾞﾛｯｸ	12	12～14	9,000	
	(大沢野町)									12	12～14		
	(大山町)									12	12～14	276,739	林業経営集約化型：立山山麓ﾌﾞﾛｯｸ
										11	11	227,696	(経済対策緊急林構：神通川流域)
	(八尾町)	2	3～7	257,644	総合型：婦負ブロック	8	8～10	214,260	事業体育成型：婦負ブロック				
	(婦中町)	2	3	12,200	総合型：婦負ブロック	8	9～10	16,840	事業体育成型：婦負ブロック				
	(山田村)	2	3～5	213,942	総合型：婦負ブロック	8	9	7,000	事業体育成型：婦負ブロック				
	(細入村)	2	4	105,000	総合型：婦負ブロック	8	9	16,120	事業体育成型：婦負ブロック				
	舟橋村												
	上市町									12	12～14		
	立山町									12	12～14		
	計			856,962				550,035				513,435	
高岡	高岡市			488,118									
	(高岡市)	3	5～8	112,350	総合型：高岡ブロック								
	(福岡町)	2	2～3	35,980	地域活性型								
		3	4～8	339,788	総合型：高岡ブロック								
	氷見市	6	7～11	241,040	総合型								
	小矢部市	3	5～7	116,000	総合型：高岡ブロック								
	射水市												
	(新湊市)												
	(小杉町)												
	(大門町)												
	(下村)												
	(大島町)												
	計			845,158									
砺波	砺波市			622,820				419,430					
	(砺波市)	5	6～9	368,834	総合型	11	11～13	359,230	事業体育成型：砺波ブロック				
	(庄川町)	6	7～9	253,986	資源活用型	11	11～13	60,200	事業体育成型：砺波ブロック				
	南砺市			795,946				197,300				399,958	
	(城端町)					11	11～13	37,800	事業体育成型：砺波ブロック				
	(平村)	2	2	55,370	地域活性化型								
	(上平村)												
	(利賀村)	7	7～8	70,000	中山間林業活性化モデル					13	13～15	399,958	林業経営集約化型：利賀村
	(井波町)					11	11～13	35,800	事業体育成型：砺波ブロック				
	(井口村)	6	6～8	297,510	新・美しい森林むらづくり	11			事業体育成型：砺波ブロック				
	(福野町)					11			事業体育成型：砺波ブロック				
	(福光町)	2	3～5	373,066	資源活用型	11	11～13	123,700	事業体育成型：砺波ブロック				
	計			1,418,766				616,730				399,958	
富山県													
合計				3,890,210				1,587,415				913,393	

（単位：千円）

林業・木材産業構造改革事業				強い林業・木材産業づくり交付金 森林づくり交付金				森林・林業・木材産業づくり交付金				森林・林業再生基盤づくり交付金				事業費計
指定	期間	事業費	摘要	指定	期間	事業費	摘要	指定	期間	事業費	摘要	指定	期間	事業費	摘要	
14	14～17	483,192	林業経営型	17	17	32,550	森林づくり交付金 (森林整備の推進)	22	22	24,098	森林整備の推進	25 28	25～26 28	52,148 108,972	木材利用及び 木材産業体制の 整備推進	1,375,248
14	14～17							23	23～24	6,275	木材利用及び木材産 業体制の整備推進					73,275
						9,000				10,500						842,416
14	14～17															668,916
14	14～17			19	19	9,000	森林づくり交付金 (森林整備の推進)	20	20	10,500	森林整備の推進					173,500
14	14～17															300,000
14	14～17															668,840
		483,192				41,550				40,873				161,120		3,259,779
		336,033				200,772				76,277				30,549		4,351,096
14	14～15、 15～16	20,830	林業経営型、 木材産業型													593,821
				18 19	18～19	34,957	森林づくり交付金 (森林整備の推進)	20	20	30,000	森林整備の推進					254,557
				18 19	18～19	30,400	森林づくり交付金 (森林整備の推進)					27	27	30,549	特用林産の振興	1,235,618
14	14～15 16	315,203	林業経営型、 木材産業型、 緊急間伐促進	17 18	17～18	101,115	森林づくり交付金 (森林整備の推進)	20	20～21	46,277	森林整備の推進					1,861,698
14	14～15			18	18	13,300	森林づくり交付金 (森林整備の推進)									42,340
14	14～15			17	17	10,500	森林づくり交付金 (森林整備の推進)									231,442
14	14～15			18	18	10,500	森林づくり交付金 (森林整備の推進)									131,620
				18	18	12,800	森林づくり交付金 (森林整備の推進)									294,800
				18	18	16,000	森林づくり交付金 (森林整備の推進)									580,666
		336,033				229,572				76,277				30,549		5,226,562
										21,556						855,584
								23	23～24	21,556	木材利用及び木材産 業体制の整備推進					294,886
																560,698
								20	20	18,428	森林整備の推進					
								23	23～24	22,595	木材利用及び木材産 業体制の整備推進					968,307
																772,546
														78,408		78,408
												28	28	78,408	木材利用及び 木材産業体制の 整備推進	78,408
										62,579				78,408		2,674,845
		138,785				103,215										1,454,700
16	16～17	138,785	林業経営型	17	17	92,215	強い林業・木材産業づ くり交付金（森林バイオ マス等活用施設）									959,064
				18	18	11,000	森林づくり交付金 (森林整備の推進)									495,636
						93,248				67,563				45,080		4,491,573
				18	18	37,808	森林づくり交付金 (森林整備の推進)	20	20	24,351	森林整備の推進					575,777
												28	28	45,080	特用林産の振興	442,450
																291,000
																1,243,118
								23	23～24	6,452	木材利用及び木材産 業体制の整備推進					129,152
																297,510
				19	19	55,440	森林づくり交付金 (森林整備の推進)	20 23	20 23～24	34,650 2,110	森林整備の推進 木材利用及び木材産 業体制の整備推進					1,512,566
		138,785				196,463				67,563				45,080		5,946,273
																158,477
		958,010				467,585				247,292				315,157		17,265,936

9 林 業 金 融

(1)林業・木材産業改善資金の貸付実績

(単位:千円)

年 度	件数	金額
平成24年度	2	9,400
平成25年度	2	5,070
平成26年度	1	9,990
平成27年度	0	0
平成28年度	3	11,100

(2)木材産業等高度化推進資金の貸付状況(年度末貸付残高)

(単位:千円)

年 度	総 数		事業経営改善合理化資金		素材生産合理化資金				製品流通合理化資金		間伐等促進資金		経営高度化促進資金	
			素材生産等促進資金		素材生産資金		素材引取資金						立木等引取資金	
	件数	金額	件数	金額	件数	金額	件数	金額	件数	金額	件数	金額	件数	金額
平成24年度	7	140,200			1	13,200	3	77,000	1	10,000	1	10,000	1	30,000
平成25年度	7	140,200	2	67,000	1	13,200	1	10,000	1	10,000	1	10,000	1	30,000
平成26年度	4	110,200	4	110,200										
平成27年度	5	109,500	5	109,500										
平成28年度	2	28,800	2	28,800										

資料 県森林政策課調

10 林 産 物

(1) 素材需給量

年 度	供 給 量					
	総 数 A	県内生産量 B	県外移入量			外材輸入量 D
			計	国産材	外材 C	
平成24年次	369	64	68	48	20	237
平成25年次	424	60	93	76	17	271
平成26年次	371	46	97	76	21	228
平成27年次	326	59	111	73	38	156
平成28年次	379	64	131	86	45	184

資料 農林水産省「木材需給報告書」、財務省「貿易統計」及び県森林政策課調

(2) 素材生産量(用途別、樹種別)

年 度	総 数	用 途 別				
		製材用	パルプ用	合板用	木 材 チップ用	その他
平成24年次	64	27	－	11	26	－
平成25年次	60	24	－	12	24	－
平成26年次	46	19	－	9	18	－
平成27年次	59	33	－	12	14	－
平成28年次	64	28	－	15	21	－

資料 農林水産省「木材需給報告書」

(3) 製材動態

年 度	出 力 (kw) 階 層 別 工 場 数					
	総 数	7.5～22.5	22.5～37.5	37.5～75.0	75.0～150.0	150.0以上
平成24年次	91	4	23	25	19	20
平成25年次	87	3	23	25	16	20
平成26年次	82	4	17	25	16	20
平成27年次	74	2	16	22	15	19
平成28年次	72	2	16	22	14	18

資料 農林水産省「木材需給報告書」

（単位：千m^3）

県内需要量					県内自給率 B/A ×100	外材依存率 (C+D)/A ×100
計	製材用	パルプ・チップ用	合板用	その他		
282	242	40			17.3	69.6
307	270	37			14.2	67.9
266	232	34			12.4	67.1
225	187	38			18.1	59.5
242	197	45			16.9	60.4

（単位：千m^3）

樹種別											
針葉樹								広葉樹			
計	アカマツ クロマツ	スギ	ヒノキ	モミ・ツガ	カラマツ	エゾマツ トドマツ	その他	計	なら	ぶな	その他
57	1	46	0	0	0	0	10	7	－	－	－
53	2	43	1	0	0	0	7	7	－	－	－
37	2	35	0	－	0	－	0	9	－	－	－
46	1	44	0	－	－	－	0	13	－	－	－
53	1	51	0	－	0	－	0	11	－	－	－

（単位　工場数：工場，　従業員数：人，　素材・製材品：千m^3）

出力数 (kw)	12月末日現在 従業者数	素材入荷量			素材 消費量	製材品 出荷量
		計	国産材	外材		
14,633	518	242	62	180	249	173
12,241	527	270	87	183	265	178
12,999	469	232	79	153	234	159
18,088	497	187	80	106	189	134
10,126	463	197	89	108	193	131

(4)製材用素材の樹種別入荷量

年 次	総 数	国 産 材			外	
		計	針葉樹	広葉樹	計	北洋材
平成24年次	242	62	61	1	180	166
平成25年次	270	87	85	2	183	166
平成26年次	232	79	x	x	153	140
平成27年次	187	80	75	6	106	96
平成28年次	197	89	88	1	108	99

資料 「木材需給報告書」

※「x」は個人または法人その他の団体に関する秘密を保護するため、統計数値を公表しないもの

(5)木材チップ需給状況

年 次	総 数	供給				
		生産				
		針広別				入
		計	針葉樹	広葉樹	不明	計
平成24年次	587	70	36	14	20	70
平成25年次	601	63	28	9	26	63
平成26年次	721	69	10	9	50	69
平成27年次	666	74	23	10	41	74
平成28年次	622	50	26	11	13	50

資料 「木材需給報告書」及び県森林政策課調

※ 生産量の針広別の不明は、解体材・廃材に係るもの

(6)木材チップ工場数 (単位:台, 人)

年 次	総 数			従業者数
	総 数	専 業	兼 業	
平成24年次	27	10	17	53
平成25年次	20	10	10	54
平成26年次	19	9	10	47
平成27年次	19	8	11	43
平成28年次	21	8	13	40

資料 「木材需給報告書」 ※従業者数は各年末現在

(単位:千m^3)

材			
米材	南洋材	NZ材	その他
13	x	x	x
16	x	x	x
x	x	x	x
x	x	x	x
7	－	x	x

(単位:千t)

量					需	要	量
量			県外入荷量	外材チップ	計	県内消費量	県外移出量
手		別					
素材	工場残材等	林地残材					
22	39	9	46	471	559	559	0
20	40	3	50	488	630	630	0
19	50	－	49	603	684	684	0
21	52	0	42	550	641	641	0
24	26	－	38	534	623	623	0

(7)特用林産物生産量

センター別	市町村別	しいたけ		えのきたけ	なめこ	ひらたけ	ぶなしめじ	その他のきのこ
		生	乾					
平成24年次		1,207.4	7.1	213.5	344.5	4.6	1,503.0	1.6
平成25年次		1,319.9	3.4	204.0	330.7	6.4	1,536.0	3.9
平成26年次		1,375.1	0.9	242.7	327.2	6.9	1,535.0	4.7
平成27年次		1,182.9	1.2	229.4	331.1	4.4	969.0	4.6
平成28年次		1,015.7	0.7	179.8	332.1	4.4	1,126.0	5.0
	魚津市	5.9	0.0					
	滑川市							
新	黒部市	3.8	0.1		328.7			
	(黒部市)				328.7			
	(宇奈月町)	3.8	0.1					
川	入善町							
	朝日町							
	計	9.7	0.1		328.7			
	富山市	425.6	0.4				1,126.0	0.5
	(富山市)	63.6						
	(大沢野町)							
富	(大山町)	33.1	0.4					0.5
	(八尾町)	0.2					1,126.0	
	(婦中町)							
	(山田村)							
	(細入村)	328.7	0.1					
山	舟橋村							
	上市町							
	立山町			179.8				
	計	425.6	0.4	179.8			1,126.0	0.5
	高岡市	144.3						
	(高岡市)	74.9						
	(福岡町)	69.4						
高	氷見市	27.1	0.2					
	小矢部市	42.0						
	射水市	141.0						
	(新湊市)							
	(小杉町)							
岡	(大門町)	141.0						
	(下 村)							
	(大島町)							
	計	354.4	0.2					
	砺波市	221.4			0.2	3.4		4.2
	(砺波市)	221.4			0.2	3.4		4.2
	(庄川町)							
砺	南砺市	4.6			3.2	1.0		0.3
	(城端町)							
	(平 村)							
	(上平村)							
	(利賀村)				0.0			0.1
	(井波町)				3.0	1.0		0.2
波	(井口村)							
	(福野町)	4.4						
	(福光町)	0.2			0.2			
	計	226.0			3.4	4.4		4.5

資料　県森林政策課

(単位:t)

たけのこ	ワサビ	桐材 (m3)	竹材 (千束)	木炭 (竹炭、粉炭含む)	山菜
89.1	0.3		0.8	13.2	4.2
52.4				20.2	3.8
71.7	0.1			22.4	5.9
64.6	0.1			20.4	10.1
91.9	0.1			19.5	3.5
0.2					0.9
				2.7	0.7
				2.7	0.7
0.5	0.1			0.5	0.7
0.7	0.1			3.2	2.3
				4.7	
				4.7	
				4.7	
4.1					
4.1					
72.8				0.2	
				0.4	
13.9				0.3	
13.7				0.3	
0.2					
90.8				0.9	
				1.0	0.1
				1.0	0.1
0.3	0.0			9.6	1.2
	0.0				0.6
0.3				9.6	0.6
0.3	0.0			10.6	1.3

注:計とその内訳が一致しないのは四捨五入による。

11 森林被害

(1)森林病害虫等防除実績

センター別	市町村別	松くい虫					マツケムシ			カシノナガキクイムシ		
		被害量	薬剤駆除		被害木駆除		被害量	薬剤駆除量	駆除費	被害量	被害木駆除量	駆除費
			駆除量	駆除費	駆除量	駆除費						
		m3	ha	千円	m3	千円	ha	ha	千円	m3	m3	千円
平成24年度		780	16	1,716	36	564	40	30	322	522	122	2,236
平成25年度		1,448	21	1,516	618	9,636	40	30	373	154	21	422
平成26年度		1,504	29	2,075	42	764	40	31	413	54		
平成27年度		1,280	29	3,964	55	1,033	41	31	430	35		
平成28年度		941	33	4,682	14	313	41	26	200	32		
新川	魚津市	23								1		
	滑川市	53			4	74						
	黒部市	61								1		
	(黒部市)	58								1		
	(宇奈月町)	3										
	入善町	118										
	朝日町	156										
	計	411			4	74				2		
富山	富山市	368	4	669	4	77	41	26	200			
	(富山市)	355	4	669	4	77	41	26	200			
	(大沢野町)	1										
	(大山町)											
	(八尾町)	4										
	(婦中町)	1										
	(山田村)											
	(細入村)	7										
	舟橋村											
	上市町	5										
	立山町	1										
	計	374	4	669	4	77	41	26	200			
高岡	高岡市	72	15	2,082						10		
	(高岡市)	58	15	2,082						8		
	(福岡町)	14								2		
	氷見市	35	14	1,931						2		
	小矢部市	22								12		
	射水市	3								4		
	(新湊市)											
	(小杉町)	2								3		
	(大門町)	1								1		
	(下村)											
	(大島町)											
	計	132	29	4,013						28		
砺波	砺波市	13			6	162				2		
	(砺波市)	12			6	162				2		
	(庄川町)	1										
	南砺市	11										
	(城端町)	4										
	(平村)											
	(上平村)											
	(利賀村)											
	(井波町)	4										
	(井口村)											
	(福野町)											
	(福光町)	3										
	計	24			6	162				2		

資料 県森林政策課調

(2)森林国営保険契約と損害てん補実績　　(単位　面積:ha　保険金:円)

年　度			平成24年度	平成25年度	平成26年度	平成27年度	平成28年度
契約保有高	件数		588	548	502	470	453
	面積		1,057	990	843	793	770
	保険金額 ※平成24年度から責任保険金額		836,706,246 ※責任保険金額	801,270,727 ※責任保険金額	689,192,024 ※責任保険金額	651,735,931 ※責任保険金額	649,808,583 ※責任保険金額
損害てん補	総　数	件数	8	1	1	－	－
		面積	0.6	0.1	0.4	－	－
		保険金	353,646	103,649	27,500	－	－
	火　災	件数	－	－	－	－	－
		面積	－	－	－	－	－
		保険金	－	－	－	－	－
	風　害	件数	6	－	－	－	－
		面積	0	－	－	－	－
		保険金	271,496	－	－	－	－
	雪　害	件数	－	－	1	－	－
		面積	－	－	0.4	－	－
		保険金	－	－	27,500	－	－
	干　害	件数	2	1	－	－	－
		面積	1	0	－	－	－
		保険金	82,150	103,649	－	－	－
	水　害	件数	－	－	－	－	－
		面積	－	－	－	－	－
		保険金	－	－	－	－	－
	凍　害	件数	－	－	－	－	－
		面積	－	－	－	－	－
		保険金	－	－	－	－	－

資料　林野庁、森林国営保険事業統計書、富山県森林組合連合会

12 森林組合

(1) 森林組合連合会の構成

年　　度	役　員　数				職　員　数			
	総 数	常勤理事	非常勤理事	監 事	総 数	事務職員	技術職員	傭 員
平成24年度	9	1	5	3	16	6	9	1
平成25年度	9	1	5	3	18	8	9	1
平成26年度	9	1	5	3	17	6	10	1
平成27年度	9	1	5	3	18	6	11	1
平成28年度	9	1	5	3	17	6	10	1

資料　県森林政策課調

(2) 森林組合の構成

森林組合別	組合数	作業班員数				役　員　数			
		総 数（人）	伐 出（人）	造 林（人）	その他（人）	総 数（人）	常勤理事（人）	非常勤理事（人）	監 事（人）
平成24年度	4	228	53	165		81	2	66	13
平成25年度	4	212	59	122	31	82	3	66	13
平成26年度	4	195	53	117	25	83	3	67	13
平成27年度	4	246	47	136	63	83	3	67	13
平成28年度	4	233	59	118	56	83	4	66	13
新　川		66	14	42	10	19	1	15	3
立山山麓		39	－	32	7	24	1	19	4
婦　負		33	12	20	1	16	1	12	3
富山県西部		95	33	24	38	24	1	20	3

資料　県森林政策課調

(3)森林組合の事業内容

森林組合別	組合数	販　売				購　買			
		総 数（千円）	（木材）販売(m3)	（木材）林産(m3)	その他（千円）	総 数（千円）	苗 木（千本）	肥 料（kg）	その他（千円）
平成24年度	4	298,613	9,780	37,312	1,070	121,352	23	875	85,282
平成25年度	4	439,789	5,933	44,405	85,836	116,006	35	835	78,845
平成26年度	4	475,221	140	53,122	101,886	108,500	10	410	14,713
平成27年度	4	609,704	15	66,695	21,335	108,777	11,868	420	79,085
平成28年度	4	662,045	－	75,074	9,043	104,760	17	1,010	7,819
新　川		118,792	－	9,459	－	6,803	－	275	5,090
立山山麓		9,857	－	3,480	－	6,114	2	420	2,711
婦　負		46,996	－	10,371	3,285	3,656	1	30	18
富山県西部		486,400	－	51,764	5,758	88,187	14	285	－

資料　県森林政策課調

(4)生産森林組合

年　　度	組合数	所有面積(ha)
平成24年度	73	12,484
平成25年度	73	12,484
平成26年度	72	12,475
平成27年度	71	12,379
平成28年度	71	12,379

資料　県森林政策課調

会員数				出資金		
総数	正会員		准会員	総数 (千円)	払込済額 (千円)	1会員平均払込済額 (千円)
	森林組合	生産森林組合				
4	4	－	－	80,190	80,190	20,047
4	4	－	－	80,190	80,190	20,047
4	4	－	－	80,190	80,190	20,047
4	4	-	-	80,190	80,190	20,047
4	4	-	-	80,190	80,190	20,047

職員数			組合員数			払込済	森林面積	
総数 (人)	常勤 (人)	兼務 (人)	総数 (人)	正組合員 (人)	准組合員 (人)	出資金額 (千円)	地区内 (ha)	組合員所有 (ha)
106	106		24,796	24,561	235	578,270	284,593	145,965
98	98		24,823	24,578	245	578,114	284,572	145,940
99	99		24,786	24,536	250	577,086	284,584	139,552
99	99		24,786	24,536	250	577,086	284,584	139,552
93	93		24,847	24,583	264	577,719	284,007	139,471
18	18		4,457	4,386	71	95,816	71,721	24,450
17	17		3,331	3,300	31	69,209	101,386	41,226
22	22		3,735	3,704	31	86,183	28,425	19,566
36	36		13,324	13,193	131	326,511	82,475	54,229

利用					金融
総額 (千円)	新植 (ha)	保育 (ha)	病害虫防除 (千円)	その他 (千円)	貸付残高 (千円)
2,386,846	6	2,533	24,638	1,044,318	3,510
2,094,994	6	2,749	35,200	975,391	2,748
2,068,662	29	2,551	47,606	852,734	31,201
1,872,793	18	2,690	20,430	759,757	52,177
1,849,908	36	1,366	21,483	735,327	28,864
415,090	7	291	14,553	133,425	5,876
234,502	1	180	－	122,277	19,188
263,865	3	263	－	－	3,210
936,451	25	632	6,930	479,625	590

(5) 下刈作業学生(草刈り十字軍)実績

森林組合名	立山山麓(旧大沢野町)			新　　川			西　　部		
区分 年度	参加者数 (人)	延参加者 (人)	実施面積 (ha)	参加者数 (人)	延参加者 (人)	実施面積 (ha)	参加者数 (人)	延参加者 (人)	実施面積 (ha)
昭和　49									
50							組	合	別　内
51									
52	34	257	30.0				31	470	48.0
53	54	285	30.0				38	550	42.0
54	30	287	24.6				22	282	20.5
55	49	567	36.7				22	276	15.1
56	74	738	54.9				27	336	21.5
57	110	738	42.3				21	197	14.2
58	72	713	42.3				15	180	5.5
59	69	699	25.4				18	200	6.1
60	47	474	45.0				24	262	15.3
61	66	380	17.9				26	236	13.0
62	9	39	5.6				16	128	5.5
63	15	118	4.0				23	184	5.4
平成　元	27	230	9.8				26	221	11.8
2	25	232	9.0				28	242	12.2
3	25	156	7.9				27	222	11.4
4	21	162	7.3				31	179	11.8
5	29	172	9.1				34	246	11.4
6	25	245	9.0				29	218	8.4
7	30	235	9.0				30	342	11.0
8	31	263	9.0				37	220	6.4
9	29	167	6.5				26	154	5.3
10				33	239	6.5	30	169	4.0
11				32	174	4.6			
12	24	155	4.0	32	141	4.2			
13	24	153	4.0	35	170	4.0			
14	26	194	4.0	34	138	3.1			
15				28	162	4.3			
16				31	168	4.7			
17				23	126	5.8			
18				22	114	4.7			
19				23	100	4.9			
20				27	103	4.8			
21				10	46	4.3			
22				20	81	6.5			
23				18	89	2.9			
24				18	108	4.2			
25				14	94	3.5			
26				13	70	6.5			
27				11	58	4.1			
28				19	96	5.3			
計	945	7,659	447.3	443	2,277	88.9	581	5,514	305.8

資料　県森林政策課調

西　部（小矢部市）			西　部（旧小杉町）			立山山麓（旧大山町）			計		
参加者数（人）	延参加者（人）	実施面積（ha）	参加者数（人）	延参加者（人）	実施面積（ha）	参加者数（人）	延参加者（人）	実施面積（ha）	参加者数（人）	延参加者（人）	実施面積（ha）
									252	2,360	187.0
訳	不	明							287	3,069	237.0
									105	1,059	84.0
21	270	20.0							86	997	98.0
22	255	21.9							114	1,090	93.9
24	264	21.4							76	833	66.5
26	282	18.6							97	1,125	70.4
33	391	19.9							134	1,465	96.3
17	197	10.5							148	1,132	67.0
23	233	14.5							110	1,126	62.3
22	216	12.8							109	1,115	44.3
25	238	15.0				28	304	12.5	124	1,278	87.8
26	175	10.5				36	241	12.5	154	1,032	53.9
24	197	13.5				16	176	12.5	65	540	37.1
20	139	8.7				17	180	11.3	75	621	29.4
37	278	12.0				25	214	7.5	115	943	41.1
31	186	10.8				25	223	6.5	109	883	38.5
37	292	10.2				26	172	8.2	115	842	37.7
38	298	10.0				21	162	8.2	111	801	37.3
36	264	10.0				27	174	8.2	126	856	38.7
40	263	8.6				29	253	8.7	123	979	34.7
29	238	7.7				32	176	7.3	121	991	35.0
32	237	9.0				42	339	9.5	142	1,059	33.9
24	141	5.2				26	116	4.8	105	578	21.8
25	134	3.0				32	157	4.8	120	699	18.3
19	107	2.0				33	151	3.4	84	432	10.0
22	164	2.0							78	460	10.2
25	152	4.0							84	475	12.0
25	133	4.0				13	64	3.0	98	529	14.1
22	117	2.0	29	178	4.2	13	71	4.0	92	528	14.5
22	118	2.0	27	154	3.3	15	88	4.0	95	528	14.0
10	60	4.0	14	68	3.2	13	48	3.7	60	302	16.7
11	64	2.0	16	63	2.2	13	63	3.0	62	304	11.9
8	47	2.0	15	88	3.0	13	61	3.0	59	296	12.9
12	57	2.0	18	117	3.2	13	79	4.4	70	356	14.4
7	34	2.0	13	49	3.8	9	46	3.7	39	175	13.8
12	40	2.0	13	65	3.8	9	32	3.7	54	218	16.0
11	35	3.0	13	69	3.8	8	31	2.0	50	224	11.7
10	37	3.0	8	47	1.4	10	56	1.7	46	248	10.3
8	36	3.0	11	67	1.0	8	44	1.1	41	241	8.6
6	32	3.0	13	70	1.0	9	36	1.5	41	208	12.0
7	36	3.0	11	54	1.0	5	27	1.0	34	175	9.1
10	56	3.0	9	49	0.8	13	68	3.4	51	269	12.5
859	6,513	321.8	210	1,138	35.7	579	3,852	169.1	4,261	33,441	1,876.6

※49年度八尾町にも入山、49～51年度は森林組合別内訳不明

13 林業労働，入会林野，林業後継者

(1) 林業担い手数

センター	市町村	林業担い手数			森林組合					
					造林		素材		その他	
		総数	男	女	男	女	男	女	男	女
	平成24年度	488	440	48	159	6	53		36	27
	平成25年度	488	423	65	119	3	59		39	42
	平成26年度	475	433	42	114	3	53		55	27
	平成27年度	463	438	25	130	5	47		49	11
	平成28年度	452	421	31	85	5	67		52	19
新川	魚津市	69	67	2	40	2	14		10	
	滑川市									
	黒部市	3	3							
	(黒部市)									
	(宇奈月町)	4	4							
	入善町									
	朝日町									
	計	72	70	2	40	2	14		10	
富山	富山市	99	96	3	29	2	26		7	1
	(富山市)	5	5							
	(大沢野町)	1	1							
	(大山町)	54	51	3	9	2	14		6	1
	(八尾町)	33	33		20		12		1	
	(婦中町)	6	6							
	(山田村)									
	(細入村)									
	舟橋村									
	上市町	12	11	1						
	立山町	7	7							
	計	118	114	4	29	2	26		7	1
高岡	高岡市	13	12	1						
	(高岡市)	8	8							
	(福岡町)	5	4	1						
	氷見市	24	22	2						
	小矢部市	16	16							
	射水市	2	2							
	(新湊市)	1	1							
	(小杉町)	1	1							
	(大門町)									
	(下村)									
	(大島町)									
	計	55	52	3						
砺波	砺波市	42	39	3						
	(砺波市)	25	24	1						
	(庄川町)	17	15	2						
	南砺市	165	146	19	16	1	27		35	18
	(城端町)	13	13							
	(平村)	3	3							
	(上平村)									
	(利賀村)	6	6							
	(井波町)	10	10							
	(井口村)	5	5							
	(福野町)	5	5							
	(福光町)	123	104	19	16	1	27		35	18
	計	207	185	22	16	1	27		35	18

資料 県森林政策課調　※市町村毎の人数は、各事業所の所在地としている。

（単位：人）

計		会社・その他							
		造林		素材		その他		計	
男	女	男	女	男	女	男	女	男	女
248	33	66	8	122	7	4		192	15
217	45	76	2	124	13	6	5	206	20
222	30	82	6	128	6	1		211	12
226	16	86	4	126	5			212	9
204	24	54	1	163	6			217	7
64	2			3				3	
				3				3	
				4				4	
64	2			6				6	
62	3	9		25				34	
				5				5	
		1						1	
29	3	2		20				22	
33									
		6						6	
		9		2	1			11	1
		4		3				7	
62	3	22		30	1			52	1
		3		9	1			12	1
		2		6				8	
		1		3	1			4	1
		12	1	10	1			22	2
		8		8				16	
				2				2	
				1				1	
				1				1	
		23	1	29	2			52	3
				39	3			39	3
				24	1			24	1
				15	2			15	2
78	19	9		59				68	
		1		12				13	
				3				3	
		3		3				6	
				10				10	
				5				5	
				5				5	
78	19	5		21				26	
78	19	9		98	3			107	3

(2)入会林野等整備事業実績

入会林野等の現状

センター別			新川	富山	高岡	砺波	計
認可済		件数	21	15	3	31	70
		面積 (ha)	2,821	3,006	38	2,123	7,988
整備中		件数					
		面積 (ha)					
未整備	整備可能	件数					
		面積 (ha)					
	整備困難	件数	4	17	6	20	47
		面積 (ha)	76	3,511	107	2,047	5,741
計		件数	25	32	9	51	117
		面積 (ha)	2,897	6,517	145	4,170	13,729

資料 県森林政策課調

入会林野等の整備状況

年度	昭和43年度～平成14年度
認可件数	70
面積(ha)	7,988

資料 県森林政策課調

(3)林業グループ(林業研究グループ)の現況

(単位:人)

年 度	グループ数	会 員 数	男性会員	女性会員
平成24年度	4	186	166	20
平成25年度	4	178	161	17
平成26年度	4	178	161	17
平成27年度	4	171	152	19
平成28年度	4	181	160	21
新 川	1	27	22	5
富 山	1	75	73	2
高 岡	1	34	32	2
砺 波	1	45	33	12

資料 県森林政策課調

(4)－ア 富山県青年林業士

地 区	新 川	富 山	高 岡	砺 波
氏 名	森 岡 正 男 清 河 純 夫	名 徳 隆 弘 水無瀬 豊 谷 本 利 夫 前 田 孝 二 津 田 大 和 田 正 夫	片 田 正 六 田 敏 夫 本 多 伸 一 土 佐 登 吉 田 正 喜	吉 井 哲 三

(4)－イ 富山県指導林家

地 区	新 川	富 山	高 岡	砺 波
氏 名	折 谷 賢 二	加 藤 弘 北 山 虎 雄	吉 田 正 信 岡 峯 正 憲	武 田 益 夫 岩 崎 喜 平

(4)－ウ 普及指導協力員

地 区	氏 名	認定資格等	専門指導項目
新 川	森 岡 正 男	青年林業士	林業経営
富 山	北 山 虎 雄	指導林家	林業経営
	桐 林 秀 雄	樹木医	森林保護
	本 多 一 郎	森林ｲﾝｽﾄﾗｸﾀｰ	普及啓発
高 岡	吉 田 正 信	指導林家	林業経営
	六 田 敏 夫	青年林業士	特用林産
	釣 谷 孝 義	樹木医	森林保護
	本 多 伸 一	青年林業士	林業経営
	吉 田 正 喜	〃	〃
砺 波	岩 崎 喜 平	指導林家	特用林産
	武 田 益 夫	〃	造林･特用林産
	鶴 巻 登志広	森林ｲﾝｽﾄﾗｸﾀｰ	普及啓発
	吉 井 哲 三	青年林業士	林産

(4)－エ 認定森林施業プランナー

No	認定年度	氏 名	認定時所属
1	H24	稲生 満	立山山麓森林組合
2	H24	川井 滋	立山山麓森林組合
3	H24	佐竹 謙二	新川森林組合
4	H24	高井 康浩	婦負森林組合
5	H24	得永 真史	富山県西部森林組合
6	H24	土佐 貴信	富山県西部森林組合
7	H24	西島 智和	新川森林組合
8	H24	藤井 秀治	富山県西部森林組合
9	H24	藤井 寛樹	新川森林組合
10	H24	本多 一郎	立山山麓森林組合
11	H24	吉光 泰裕	富山県西部森林組合
12	H25	河村 隆志	新川森林組合
13	H25	栗林 義規	富山県西部森林組合
14	H25	古井 康典	富山県西部森林組合
15	H25	前田 大蔵	立山山麓森林組合
16	H25	松本 稔	立山山麓森林組合
17	H25	水井 敬三	立山山麓森林組合
18	H26	石川 義隆	富山県西部森林組合
19	H26	江尻 豊之	婦負森林組合
20	H26	江尻 裕	一般社団法人moribio森の暮らし研究所
21	H26	江田 岳志	富山県西部森林組合
22	H26	小塚 昌毅	婦負森林組合
23	H26	中村 行秀	富山県西部森林組合
24	H27	加茂 隆樹	富山興業株式会社
25	H27	島田 優平	株式会社島田木材
26	H27	得能 将平	富山県西部森林組合
27	H27	宮下 裕至	富山県西部森林組合
28	H28	島谷 哲史	富山県西部森林組合
29	H28	山下 貴生	婦負森林組合
30	H28	義浦 航	富山県西部森林組合

(4)－オ　林業作業士等(フォレストワーカー)

登録時所属／氏名	登録の区分			登録の有効期限	登録時所属／氏名	登録の区分			登録の有効期限
	林業作業士	現場管理責任者	統括現場管理責任者			林業作業士	現場管理責任者	統括現場管理責任者	
新川森林組合	33	6	3		川井　滋	○	○	○	H32.3.31
河村　隆志	○		○	H32.3.31	平田　孝一		○		H30.3.31
藤井　寛樹	○			H30.3.31	富樫　豊		○		H31.3.31
佐竹　謙二	○		○	H35.3.31	佐藤　あずさ		○		H32.3.31
西島　智和	○		○	H34.3.31	永里　宣樹	○			H34.3.31
松田　敏裕	○			H30.3.31	中山　岳護		○		H34.3.31
山﨑　進	○			H30.3.31	山崎　大介		○		H34.3.31
山田　登	○			H30.3.31	土肥　弘秀		○		H35.3.31
鍋谷　猛	○			H30.3.31	不室　晃輔	○			H35.3.31
高橋　正樹	○			H30.3.31	婦負森林組合	35	7	2	
慶伊　靖浩	○			H30.3.31	番留　剛裕	○			H35.3.31
上田　明男	○			H30.3.31	鈴木　敦	○			H30.3.31
板倉　竜二	○	○		H33.3.31	花井　秀尚	○			H30.3.31
金山　翔太	○			H30.3.31	中野　隆	○	○		H34.3.31
中野　健	○			H30.3.31	石塚　茂	○			H30.3.31
尾谷　俊介	○			H31.3.31	荒井　一哉	○			H30.3.31
廣田　学	○			H31.3.31	明官　孝	○	○		H33.3.31
善田　洋一郎	○			H31.3.31	山岸　外志雄	○			H30.3.31
臼島　忠治	○			H32.3.31	山本　祐一郎	○	○		H35.3.31
富樫　清久	○	○		H34.3.31	廣井　俊樹	○			H30.3.31
清河　純夫	○	○		H31.3.31	吉野　淳一	○			H30.3.31
高山　勝仁	○	○		H31.3.31	高野　大輔	○			H30.3.31
渡辺　隆志		○		H30.3.31	村田　勝之	○			H30.3.31
柿本　弘一	○			H33.3.31	島崎　了	○			H31.3.31
柴山　泰輔	○			H33.3.31	若林　和秀	○			H31.3.31
城寺　泰成	○			H33.3.31	江尻　豊之	○			H31.3.31
浜岸　行光	○	○		H35.3.31	宮田　和典	○		○	H33.3.31
松本　崇	○			H33.3.31	谷口　政幸	○			H31.3.31
村上　幸宏	○			H33.3.31	桑田　良春	○			H31.3.31
大角　渉	○			H34.3.31	二村　勲	○			H31.3.31
河村　慶太郎	○			H34.3.31	長谷川　久章	○			H31.3.31
谷山　佑介	○			H35.3.31	谷口　幸男	○			H31.3.31
寺島　孝宣	○			H35.3.31	米屋　孝彦	○			H31.3.31
野口　重信	○			H35.3.31	山下　貴生	○			H31.3.31
布施　善章	○			H35.3.31	大島　収	○			H31.3.31
立山山麓森林組合	17	10	5		白井　浩介	○			H31.3.31
水井　敬三	○			H30.3.31	朝埜　智雄	○			H31.3.31
水上　義貴	○			H30.3.31	藤村　宏幸	○			H31.3.31
谷口　弘聡	○			H30.3.31	山岸　敦	○			H31.3.31
松本　稔	○	○		H32.3.31	山本　圭介	○			H32.3.31
津川　一士	○	○		H33.3.31	畑　一夫		○		H31.3.31
岡本　賢治	○			H30.3.31	吉田　栄一		○		H31.3.31
木下　克也	○			H30.3.31	若林　辰男			○	H30.3.31
草野　智弘	○			H32.3.31	山田　賢		○		H30.3.31
浅倉　鎮一	○			H32.3.31	石川　浩一		○		H33.3.31
先祖　孝明	○			H32.3.31	平地　俊光	○			H33.3.31
中川　慶一	○		○	H30.3.31	宮本　光弘	○			H33.3.31
本多　一郎	○		○	H31.3.31	森口　廣之	○			H33.3.31
稲生　満	○		○	H30.3.31	山本　雄高	○			H33.3.31
前田　大蔵	○	○	○	H35.3.31	高田　翼	○			H34.3.31

登録時所属／氏名	登録の区分			登録の有効期限
	林業作業士	現場管理責任者	統括現場管理責任者	
富山県西部森林組合	61	5		
本多　伸一	○			H30.3.31
林　美樹	○			H30.3.31
山口　健一	○			H30.3.31
中田　利彦	○			H30.3.31
福田　均	○			H30.3.31
森田　義昭	○			H30.3.31
吉田　正喜	○			H30.3.31
中村　芳弘	○			H30.3.31
吉光　泰裕	○			H30.3.31
古井　康典	○			H30.3.31
南部　伴次	○			H30.3.31
種部　修史	○			H30.3.31
片瀬　孝博	○			H30.3.31
栗林　義規	○			H30.3.31
蔵田　圭一朗	○			H30.3.31
土佐　貴信	○			H30.3.31
義浦　航	○			H30.3.31
得永　真史	○			H30.3.31
藤井　秀治	○			H30.3.31
中村　信孝	○			H30.3.31
伊藤　正実	○			H30.3.31
福井　久則	○			H30.3.31
沼口　和美	○			H30.3.31
金原　理明	○			H30.3.31
林　義勝	○			H30.3.31
河合　明	○			H30.3.31
石井　義人	○			H30.3.31
吹上　幸司	○			H30.3.31
山崎　拓也	○			H30.3.31
江田　岳志	○			H30.3.31
南部　政幸	○			H30.3.31
野原　義則	○			H30.3.31
牧野　雄介	○			H30.3.31
伊藤　寿志	○			H30.3.31
中村　行秀	○			H30.3.31
斉藤　勝	○			H30.3.31
酒井　省吾	○			H30.3.31
關本　和正	○			H30.3.31
永森　直樹	○			H30.3.31
新増　孝基	○			H30.3.31
添谷　則夫	○			H30.3.31
吉田　明子	○			H30.3.31
堀尾　恭市	○			H30.3.31
橋本　英朗	○			H30.3.31
鉢蝋　圭伸	○			H30.3.31
山口　等	○			H31.3.31
和泉　敏	○			H31.3.31
大垣　勝	○			H31.3.31

登録時所属／氏名	登録の区分			登録の有効期限
	林業作業士	現場管理責任者	統括現場管理責任者	
中嶋　雄介	○			H31.3.31
但野　智隆	○			H31.3.31
武田　篤史	○			H31.3.31
中田　茂広	○			H31.3.31
高嶋　隆	○			H31.3.31
松原　幸雄	○			H31.3.31
酒井　正春	○			H31.3.31
前本　祥吾	○			H32.3.31
南　安彦	○	○		H31.3.31
森元　徹	○	○		H31.3.31
能開　史吉		○		H30.3.31
有末　浩		○		H30.3.31
大屋　清		○		H35.3.31
今村　祥希	○			H34.3.31
浦田　謙太郎	○			H35.3.31
平　隆之	○			H35.3.31
(有) 浜林業	2			
浜　敏信	○			H31.3.31
濱　正信	○			H31.3.31
富山興業株式会社		1		
中村　和秀		○		H35.3.31
片昭木材	1			
片岡　昭市	○			H31.3.31
㈱島田木材	2	2		
上野　貴史	○			H33.3.31
澤田　泰宣	○	○		H35.3.31
島田　優平		○		H34.3.31
伊折生産森林組合	1			
山下　廣明	○			H33.3.31
(一社) moribio	2		2	
江尻　裕	○			H30.3.31
松田　靖	○		○	H35.3.31
西尾　康			○	H35.3.31
FOREST	2			
森田　峰生	○			H30.3.31
宮﨑　佳謹	○			H35.3.31
㈱河原林業		1		
河原　匡		○		H35.3.31
合計	156	32	12	

(4)－カ

「林業労働力の確保の促進に関する法律」にもとづく認定事業体

(改善計画の認定状況)

整理番号	認定番号	区分	林業事業体名	代表者名	所 在 地	流域名	認定年月日	計画期間
1	24-1	C	土井木材株式会社	土井　晋成	中新川郡上市町東種28	神通川	H24.4.9	H24.4.9 ～ H29.3.31
2	24-2	C	チューモク株式会社	澤田　喜朗	南砺市田中793	庄川		H24.4.9 ～ H29.3.31
3	24-3	C	株式会社　島田木材	島田　勝由	南砺市山見1755	庄川		H24.4.9 ～ H29.3.31
4	24-4	A	新川森林組合	山本外輝雄	魚津市東尾崎3415	神通川	H24.4.9	H24.4.9 ～ H29.3.31
5	24-5	A	立山山麓森林組合	伊藤　勝保	富山市馬瀬口86	神通川		H24.4.9 ～ H29.3.31
6	24-6	A	婦負森林組合	北山　虎雄	富山市八尾町梅苑町1-95-1	神通川		H24.4.9 ～ H29.3.31
7	24-7	A	富山県西部森林組合	桃野　忠義	南砺市荒木1230	庄川		H24.4.9 ～ H29.3.31
8	24-8	C	株式会社　早野木材	早野　将彦	高岡市福岡町大滝627-10	庄川	H24.9.11	H24.9.11 ～ H29.3.31
9	25-1	C	一般社団法人moribio 森の暮らし研究所	江尻美佐子	南砺市利賀村上百瀬537	庄川	H25.4.17	H25.4.17 ～ H30.3.31
10	25-2	C	中川工業株式会社	中川　一郎	富山市東福沢726	神通川	H25.9.10	H25.9.10 ～ H30.3.31
11	25-3	C	富山興業株式会社	加茂　輝隆	高岡市博労本町1-14	庄川	H26.1.28	H26.2.1 ～ H30.3.31
12	26-1	C	有限会社　浜林業	濱　正信	氷見市棚懸12-1	庄川	H26.4.1	H26.4.1 ～ H31.3.31
13	27-1	C	FOREST	森田　峰生	砺波市庄川町三谷2489	庄川	H27.10.9	H27.10.9 ～ H32.3.31
14	27-2	C	細木建設株式会社	細木　昇	富山市岡田８２７	神通川	H27.11.20	H27.11.20 ～ H32.3.31

※ 区分欄　A：複数事業主と林業労働力確保支援センターとの共同計画
　　C：単独事業主による改善計画

(共同改善計画の認定状況)

整理番号	認定番号	共同改善計画単位名	林業事業体名	所 在 地	構造改善計画数	策定方式	認定年月日	計画期間
1	24-1	森林組合	公益社団法人 富山県農林水産公社	富山市舟橋北町4-19	4	4	H24.4.9	H24.4.9 ～ H29.3.31

※ 策定方式区分欄　4：複数事業主と林業労働力確保支援センターとの共同改善計画

(5)花とみどりの少年団の現況

センター別	市町村別	団数	結成年度	学校数			
				総数	小学校	中学校	総数
平成24年度		34		45	43	2	3,975
平成25年度		34		47	46	1	4,127
平成26年度		32		44	42	2	4,060
平成27年度		32		48	45	3	4,536
平成28年度		32		46	43	3	4,468
新川	魚津市	1	S53	1	1		36
	滑川市	1	S57	1	1		23
	黒部市	2		2	2		98
	(黒部市)	1	S54	1	1		54
	(宇奈月町)	1	S61	1	1		44
	入善町	1	S63	1	1		34
	朝日町	1	S53	1	1		16
	計	6		6	6		207
富山	富山市	7		13	11	2	1,134
	(富山市)	1	S53	7	5	2	20
	(大沢野町)	1	S60	1	1		22
	(大山町)	1	S55	1	1		23
	(八尾町)	1	S55	1	1		19
	(婦中町)	1	S52	1	1		910
	(山田村)	1	S56	1	1		76
	(細入村)	1	S61	1	1		64
	舟橋村	1	H元	1	1		237
	上市町	1	S54	6	6		165
	立山町	1	S54	3	3		82
	計	10		23	21	2	1,618
高岡	高岡市	1		1	1		321
	(高岡市)		S52				
	(福岡町)	1	S56	1	1		321
	氷見市	1	H24	1	1		91
	小矢部市		S52				
	射水市	5		5	5		2,026
	(新湊市)	1	S61	1	1		302
	(小杉町)	1	S58	1	1		60
	(大門町)	1	S62	1	1		861
	(下村)	1	H元	1	1		89
	(大島町)	1	H元	1	1		714
	計	7		7	7		2,438
砺波	砺波市	1		1	1		40
	(砺波市)	1	S52	1	1		40
	(庄川町)		S56				
	南砺市	8		9	8	1	165
	(城端町)	1	S54	1	1		2
	(平村)	1	S54	1		1	50
	(上平村)	1	S53	1	1		40
	(利賀村)	1	S53	1	1		12
	(井波町)	1	S57	1	1		15
	(井口村)	1	S55	1	1		17
	(福野町)	1	S61	1	1		24
	(福光町)	1	S52	2	2		5
	計	9		10	9	1	205

資料　県森林政策課調

（単位：団、校、人）

団		員			数		
男	女	小	学	校	中	学	校
		総数	男	女	総数	男	女
1,999	1,976	3,929	1,974	1,955	46	25	21
2,108	2,019	4,086	2,087	1,999	41	21	20
2,069	1,991	4,015	2,045	1,970	45	24	21
2,302	2,234	4,483	2,273	2,210	53	29	24
2,282	2,186	4,413	2,254	2,159	55	28	27
15	21	36	15	21			
18	5	23	18	5			
48	50	98	48	50			
27	27	54	27	27			
21	23	44	21	23			
19	15	34	19	15			
8	8	16	8	8			
108	99	207	108	99			
573	561	1,129	572	557	5	1	4
7	13	15	6	9	5	1	4
10	12	22	10	12			
14	9	23	14	9			
9	10	19	9	10			
455	455	910	455	455			
42	34	76	42	34			
36	28	64	36	28			
116	121	237	116	121			
91	74	165	91	74			
34	48	82	34	48			
814	804	1,613	813	800	5	1	4
174	147	321	174	147			
174	147	321	174	147			
47	44	91	47	44			
1,030	996	2,026	1,030	996			
153	149	302	153	149			
32	28	60	32	28			
429	432	861	429	432			
43	46	89	43	46			
373	341	714	373	341			
1,251	1,187	2,438	1,251	1,187			
27	13	40	27	13			
27	13	40	27	13			
82	83	115	55	60	50	27	23
2		2	2				
27	23				50	27	23
20	20	40	20	20			
6	6	12	6	6			
5	10	15	5	10			
7	10	17	7	10			
14	10	24	14	10			
1	4	5	1	4			
109	96	155	82	73	50	27	23

14 県 営 林

(1)県有林種別面積　　(単位:ha)

センター別	市町村別	水源林	模範林	移管林	展示林	計
新川	魚津市	49.50		24.32		73.82
	滑川市					
	黒部市					
	(黒部市)					
	(宇奈月町)					
	入善町					
	朝日町	419.52	95.47			514.99
	計	469.02	95.47	24.32		588.81
富山	富山市	233.39	55.45	7.76		296.60
	(富山市)					
	(大沢野町)					
	(大山町)	217.68	55.45			273.13
	(八尾町)	15.71				15.71
	(婦中町)			7.76		7.76
	(山田村)					
	(細入村)					
	舟橋村					
	上市町	458.41				458.41
	立山町		67.94		6.50	74.44
	計	691.80	123.39	7.76	6.50	829.45
高岡	高岡市					
	(高岡市)					
	(福岡町)					
	氷見市					
	小矢部市					
	射水市					
	(新湊市)					
	(小杉町)					
	(大門町)					
	(下村)					
	(大島町)					
	計					
砺波	砺波市					
	(砺波市)					
	(庄川町)					
	南砺市	1,110.54	128.38			1,238.92
	(城端町)					
	(平村)					
	(上平村)	1,110.54				1,110.54
	(利賀村)					
	(井波町)					
	(井口村)					
	(福野町)					
	(福光町)		128.38			128.38
	計	1,110.54	128.38			1,238.92
合計		2,271.36	347.24	32.08	6.50	2,657.18

資料　県森林政策課調

(2)県行造林種別面積　　(単位:ha)

センター別	市町村別	水源林	県行造林	治水造林	講和造林	移管林	計
新川	魚津市	103.56	133.17	206.91	7.53		451.17
	滑川市						
	黒部市		27.49				27.49
	(黒部市)		27.49				27.49
	(宇奈月町)						
	入善町						
	朝日町						
	計	103.56	160.66	206.91	7.53		478.66
富山	富山市	127.22	364.70	323.92	37.91		853.75
	(富山市)						
	(大沢野町)		59.90				59.90
	(大山町)				37.91		37.91
	(八尾町)		262.17	323.92			586.09
	(婦中町)						
	(山田村)	114.89	18.46				133.35
	(細入村)	12.33	24.17				36.50
	舟橋村						
	上市町		75.12		61.60		136.72
	立山町		18.58	21.70			40.28
	計	127.22	458.40	345.62	99.51		1,030.75
高岡	高岡市		93.18				93.18
	(高岡市)		64.41				64.41
	(福岡町)		28.77				28.77
	氷見市	29.38	42.15	123.77			195.30
	小矢部市		6.97		14.35		21.32
	射水市						
	(新湊市)						
	(小杉町)						
	(大門町)						
	(下村)						
	(大島町)						
	計	29.38	142.30	123.77	14.35		309.80
砺波	砺波市						
	(砺波市)						
	(庄川町)						
	南砺市	40.16	145.11	107.55	60.88		353.70
	(城端町)		76.31	67.68	10.83		154.82
	(平村)						
	(上平村)						
	(利賀村)	40.16	37.93	28.72			106.81
	(井波町)						
	(井口村)			11.15			11.15
	(福野町)						
	(福光町)		30.87		50.05		80.92
	計	40.16	145.11	107.55	60.88		353.70
合計		300.32	906.47	783.85	182.27		2,172.91

資料　県森林政策課調

(3)県有林の現況

センター別	番号	設定種	所在地	面積(ha)	分収歩合	設定年月日
新川	1	模範林	朝日町大平	95.47	県有	T5.5.6
	2	水源林	朝日町笹川	419.52	県有	S48.3.9
	3	移管林	魚津市古鹿熊	24.32	県有	T13.3.7
	4	水源林	魚津市松倉(2)	49.50	県有	S13.7.29
	小計		4箇所	588.81		
富山	5	水源林	上市町伊折	458.41	県有	S49.1.10 S49.1.24
	6	展示林	立山町栃津	6.50	県有	S13.8.26 S20.3.12
	7	模範林	立山町座主坊	67.94	県有	T5.5.4
	8	模範林	富山市原	55.45	県有	M34.9.30 M34.10.14
	9	水源林	富山市小見	112.90	県有	S49.12.17 S50.5.20
	10	水源林	富山市大双嶺	104.78	県有	S48.7.31 S48.8.1
	11	水源林	富山市八尾町滝谷	15.71	県有	S54.8.11
	12	移管林	富山市婦中町平等	7.76	県有	H9.3.21
	小計		8箇所	829.45		
砺波	13	模範林	南砺市刀利	128.38	県有	S43.11.12 S43.11.21 S43.12.24
	14	水源林	南砺市桂	1,110.54	県有	S58.3.29 S59.3.12 S60.10.9
	小計		2箇所	1,238.92		
高岡	小計		0箇所	0.00		
合計			14箇所	2,657.18		

資料 県森林政策課調

(4)県行造林の現況

センター別	番号	設定種	団地名	面積(ha)	分収歩合	当初設定年月日	現行設定年月日	契約期間	満了年月日
新川	15	県行造林	黒部市嘉例沢	7.65	6:4	S42.4.20	同左	50	H29.4.19
	16	県行造林	黒部市田籾	19.84	5:5	T13.8.20	H7.11.17	40	H47.11.16
	17	県行造林	魚津市三ケ(県)	40.84	6:4	M38.6.1	H16.6.1	35	H51.5.31
	18	治水造林	魚津市三ケ(治1-3林班)	110.29	5:5	T13.8.20	H15.3.31	42	H57.3.30
			(〃 4林班)	81.42	6:4	S50.11.13	同左	60	H47.11.12
			(〃 5林班)	15.20	6:4	S51.12.25	〃	60	H48.12.24
	19	講和造林	魚津市三ケ(講)	7.53	6:4	S28.4.1	H15.3.31	30	H45.3.30
	20	水源林	魚津市松倉(1)	103.56	6:4	S11.10.1	H8.10.1	20	H28.9.30
	21	県行造林	魚津市鉢	53.99	6:4	S3.9.1	H10.12.1	50	H60.11.30
	22	県行造林	魚津市東城	38.34	6:4	S40.12.15	同左	50	H27.12.14
	小計		8箇所	478.66					
富山	23	県行造林	上市町東種(県)	75.12	6:4	S5.10.1 S50.7.10	H13.3.1	50	H63.2.28
	24	講和造林	上市町東種(講)その1	21.07	6:4	S28.4.1	H26.10.26	23	H49.10.25
			〃 2林班ほ～と小班	4.93	6:4	S28.4.10	H23.2.25	25	H48.2.24
	25	講和造林	上市町西種	35.60	6:4	S42.4.6	H23.2.25	35	H58.2.24
	26	県行造林	立山町長倉	18.58	6:4	S3.9.1	H25.6.1	10	H35.5.31
	27	治水造林	立山町栃津	21.70	5:5	S8.9.1 S28.1.10	H15.9.1	15	H30.8.31
	28	講和造林	大山町小見亀谷	37.91	6:4	S28.1.20	同左	50	H15.1.19
					6:4	S29.10.1	〃	50	H16.9.30
	29	県行造林	大沢野町舟倉	59.90	9:1,6:4	M40.8.24	〃	85	H4.8.23
					6:4	S27.6.1	〃	50	H14.5.31
					6:4	S32.10.30	〃	50	H19.10.29
	30	県行造林	細入村庵谷	24.17	6:4	S3.7.1	H10.7.1	15	H25.6.30
	31	水源林	細入村猪谷	12.33	6:4	S10.9.1	H8.5.28	20	H28.5.27
	32	県行造林	八尾町茗ケ原〈県行〉	67.60	6:4	M39.4.1	H24.9.23	43	H67.9.22
	33	県行造林	八尾町上･下笹原(下)	63.53	6:4	S32.3.16	H20.1.21	55	H75.1.20
			(上)		6:4	S32.3.16	H20.1.21	55	H75.1.20
	34	県行造林	八尾町桐谷(葵谷)	90.40	9:1	M40.1.25	同左	85	H4.1.24
	35	県行造林	八尾町桐谷(山葵)	40.64	6:4	S3.7.15	H10.7.15	40	H50.7.14
					6:4	S3.8.1	H10.8.1	40	H50.7.31
	36	治水造林	八尾町大道	10.82	5:5	S8.9.1	H15.9.1	35	H50.8.31
	36	治水造林	八尾町切詰(袖の谷)	313.10	5:5	T14.4.1	H13.7.1	40	H53.6.30
			(尻高ほか)			S6.7.1			
	37	水源林	山田村赤目谷(2,3林班)	40.73	6:4	S3.7.10	S59.6.20	70	H66.6.19
			(1林班)	21.59	6:4	S4.6.20	S59.6.20	70	H66.6.19
	38	県行造林	山田村中村	18.46	6:4	S40.9.1	H28.3.12	37	H64.3.11
	39	水源林	山田村鍋谷	19.96	6:4	S8.9.1	H5.9.1	20	H25.8.31
	40	水源林	山田村数納						
			(5林班)	3.23	6:4	S7.9.1	H14.9.1	10	H24.8.31
			(6,7林班)	29.38	6:4	S7.9.1	H14.9.1	20	H34.8.31
	小計		19箇所	1,030.75					

センター別	番号	設定種	団地名	面積(ha)	分収歩合	当初設定年月日	現行設定年月日	契約期間	満了年月日
砺波	41	治水造林	南砺市井口田屋	11.15	5:5	S6.2.1	H10.3.1	20	H30.2.28
	42	講和造林	南砺市真川(講)	10.83	6:4	S28.8.1	H15.8.1	20	H35.7.31
	43	治水造林	南砺市真川(治)	35.07	5:5	T15.3.4	H8.4.1	30	H38.3.31
	44	県行造林	南砺市真川(県)	76.31	6:4	M41.9.30	H6.9.29	40	H46.9.28
	45	治水造林	南砺市林道	32.61	5:5	S5.4.1	H22.4.1	30	H52.3.31
	46	水源林	南砺市利賀村栃原	40.16	6:4	S5.4.1	H3.3.1	50	H53.2.28
	47	県行造林	南砺市利賀村上百瀬(1林班)	18.36	6:4	S6.9.1	H13.9.1	40	H53.8.31
			(3林班)	19.57	6:4	S6.9.1	H13.12.1	35	H48.11.30
	48	治水造林	南砺市利賀村上百瀬(治)	28.72	5:5	S2.8.8	H9.8.8	20	H29.8.7
	49	講和造林	南砺市香城寺(A)	42.82	6:4	S28.1.10	H15.2.1	30	H45.1.31
			(B)	7.23	6:4	S37.2.16	H23.8.29	41	H64.8.28
	50	県行造林	南砺市小院瀬見	30.87	6:4	S7.9.1	〃	70	H14.8.31
	小計		10箇所	353.70					
高岡	51	県行造林	小矢部市小森谷(2)	6.97	6:4	S8.9.1	H15.9.1	15	H30.8.31
	52	講和造林	小矢部市杉谷内	14.35	6:4	S28.7.1	H23.4.1	13	H36.3.31
	53	県行造林	福岡町五位	28.77	6:4	S40.9.1	〃	50	H27.8.31
					6:4	S43.2.1	〃	50	H30.1.31
	54	県行造林	高岡市勝木原(Ⅰ林班)	64.41	6:4	S30.3.31	H21.2.26	40	H61.2.25
			(Ⅰ林班)		6:4	S32.9.25			
			(Ⅱ林班)		6:4	S47.3.31	同左	50	H34.3.30
			(Ⅲ林班)		6:4	S47.3.31	〃	50	H34.3.30
	55	水源林	氷見市鞍骨(1)	5.46	6:4	S6.10.1	H23.3.15	25	H48.3.14
	56	水源林	氷見市鞍骨(2)	16.19	6:4	S7.9.1	H16.3.5	20	H36.3.4
	57	水源林	氷見市京地	7.73	6:4	S28.11.1	H15.11.1	45	H60.10.31
	58	県行造林	氷見市寺尾	12.35	6:4	S27.6.1	H14.6.1	20	H34.5.31
	59	県行造林	氷見市角間(1,2林班)	21.70	6:4	S7.9.1	H24.9.8	51	H75.9.7
			(3林班)	8.10	6:4	S8.9.1	H16.3.1	30	H46.2.28
	60	治水造林	氷見市国見	2.56	5:5	S7.9.1	H15.3.1	50	H65.2.28
	61	治水造林	氷見市小滝	40.84	9:1,6:4	M39.9.1	H4.12.15	30	H34.12.14
	62	治水造林	氷見市胡桃	80.37	9:1,6:4	M40.3.1	S27.2.11	85	H4.2.29
	小計		12箇所	309.80					
合計			49箇所	2,172.91					

資料　県森林政策課調

(5)水源林造成基金による取得用地

取得年度	取得箇所	面積(ha)
S47、S48	朝日町笹川	419.52
S48	上市町伊折	458.41
S48	大山町大双嶺	104.78
S49、S50	大山町小見	112.9
S54	八尾町滝谷	15.71
S55	魚津市松倉	49.5
S57、S58、S60	南砺市桂	1,110.54
	7箇所	2,271.36

資料　県森林政策課調

15 治 山

(1)治山事業実績

センター別	市町村別	復旧治山		予防治山		海岸防災林造成		なだれ防止林造成		保安林改良	
		個所	事業費	個所	事業費	箇所	事業費	箇所	事業費	箇所	事業費
平成24年度		26	1,181,968,000	36	915,097,000	4	352,696,000	5	175,309,000	15	171,722,000
平成25年度		12	475,281,000	12	368,154,000	3	85,852,000	1	26,244,000		
平成26年度		13	504,953,000	10	318,689,000	2	123,814,000	1	35,755,000	3	16,970,000
平成27年度		8	276,025,000	9	233,152,000	3	119,509,000	1	24,401,000	3	62,393,000
平成28年度		9	300,016,000	8	233,183,000	5	110,883,000	2	40,352,000	3	40,890,000
		箇所	本工事費等	箇所	本工事費等	箇所	本工事費等	箇所	本工事費等	箇所	本工事費等
新川	魚津市	1	25,000,000								
	滑川市										
	黒部市										
	(黒部市)										
	(宇奈月町)										
	入善町					3	80,430,480				
	朝日町	2	66,006,510			2	25,194,480			1	11,016,000
	計	3	91,006,510			5	105,624,960			1	11,016,000
富山	富山市	2	103,178,780	3	77,381,790					1	16,500,000
	(富山市)									1	16,500,000
	(大沢野町)										
	(大山町)	1	67,220,280								
	(八尾町)										
	(婦中町)										
	(山田村)	1	35,958,500	2	51,352,950						
	(細入村)			1	26,028,840						
	舟橋村										
	上市町			1	28,119,960						
	立山町										
	計	2	103,178,780	4	105,501,750					1	16,500,000
高岡	高岡市	1	30,434,930								
	(高岡市)	1	30,434,930								
	(福岡町)										
	氷見市			1	28,000,000						
	小矢部市	1	17,666,550								
	射水市										
	(新湊市)										
	(小杉町)										
	(大門町)										
	(下 村)										
	(大島町)										
	計	2	48,101,480	1	28,000,000						
砺波	砺波市	1	7,697,400								
	(砺波市)										
	(庄川町)	1	7,697,400								
	南砺市	1	35,745,930	3	81,577,430			2	38,430,720	1	11,330,280
	(城端町)										
	(平 村)			1	21,812,760					1	11,330,280
	(上平村)							2	38,430,720		
	(利賀村)	1	35,745,930	2	59,764,670						
	(井波町)										
	(井口村)										
	(福野町)										
	(福光町)										
	計	2	43,443,330	3	81,577,430			2	38,430,720	1	11,330,280
合 計		9	285,730,100	8	215,079,180	5	105,624,960	2	38,430,720	3	38,846,280

資料 県森林政策課調(市町村別事業費は国庫補助対象額。年度別事業費は県の決算額)

（単位：円）

保育		治山施設機能強化		地域防災対策総合治山		水源流域地域整備		奥地保安林保全緊急整備	
箇所	事業費	箇所	事業費	箇所	事業費	箇所	事業費	箇所	事業費
21	190,347,000	1	40,000,000	1	81,809,000	1	114,000,000	8	582,307,000
16	101,492,000			1	54,860,000	1	80,790,000	3	141,624,000
1	3,035,000			1	37,365,000	1	78,750,000	3	157,357,000
16	109,070,000			1	35,562,000			3	146,192,000
15	106,786,000			1	93,056,000	4	241,153,000		
箇所	本工事費等	箇所	本工事費等	箇所	本工事費等	箇所	本工事費等	箇所	本工事費等
1	3,150,360			1	89,554,770				
1	2,796,120								
1	7,600,500								
1	3,856,680								
4	17,403,660			1	89,554,770				
1	4,234,680								
1	4,234,680								
2	10,446,840					1	79,043,360		
1	5,014,620								
4	19,696,140					1	79,043,360		
1	11,234,160								
1	11,234,160								
1	7,676,640								
1	8,125,920								
3	27,036,720								
1	4,620,240								
1	4,620,240								
3	32,943,240					3	152,531,980		
						2	97,531,980		
1	9,648,720								
1	8,835,480					1	55,000,000		
1	14,459,040								
4	37,563,480					3	152,531,980		
15	101,700,000			1	89,554,770	4	231,575,340		

資料　県森林政策課調（市町村別事業費は国庫補助対象額。年度別事業費は県の決算額）

（単位：円）

センター別	市町村別	自然環境保全治山		環境防災林整備		地すべり防止(渓流)		計	
		箇所	事業費	箇所	事業費	箇所	事業費	箇所	事業費
平成24年度		1		2		8	742,415,000	129	4,547,670,000
平成25年度				1	48,092,000	7	682,245,000	57	2,064,634,000
平成26年度		1	86,473,000	2	149,331,000	7	289,524,000	45	1,802,016,000
平成27年度				2	101,461,000	10	528,717,000	56	1,636,482,000
平成28年度		1	77,538,000	1	48,953,000	10	386,689,000	59	1,679,499,000
		箇所	本工事費等	箇所	本工事費等	箇所	本工事費等	箇所	本工事費等
新川	魚津市	1	73,938,960					4	191,644,090
	滑川市								
	黒部市							1	2,796,120
	(黒部市)								
	(宇奈月町)								
	入善町							4	88,030,980
	朝日町							6	106,073,670
	計	1	73,938,960					15	388,544,860
富山	富山市					2	65,036,920	9	266,332,170
	(富山市)							1	16,500,000
	(大沢野町)								
	(大山町)							1	67,220,280
	(八尾町)					2	65,036,920	3	69,271,600
	(婦中町)								
	(山田村)							3	87,311,450
	(細入村)							1	26,028,840
	舟橋村								
	上市町							4	117,610,160
	立山町					1	32,753,600	2	37,768,220
	計					3	97,790,520	15	421,710,550
高岡	高岡市					1	57,672,610	3	99,341,700
	(高岡市)					1	57,672,610	3	99,341,700
	(福岡町)								
	氷見市					1	46,925,690	3	82,602,330
	小矢部市					1	25,969,300	3	51,761,770
	射水市								
	(新湊市)								
	(小杉町)								
	(大門町)								
	(下村)								
	(大島町)								
	計					3	130,567,600	9	233,705,800
砺波	砺波市							2	12,317,640
	(砺波市)								
	(庄川町)							2	12,317,640
	南砺市			1	46,637,080	4	142,384,490	18	541,581,150
	(城端町)							2	97,531,980
	(平村)			1	46,637,080	2	79,464,770	6	168,893,610
	(上平村)							2	38,430,720
	(利賀村)					1	15,906,240	6	175,252,320
	(井波町)								
	(井口村)								
	(福野町)								
	(福光町)					1	47,013,480	2	61,472,520
	計			1	46,637,080	4	142,384,490	20	553,898,790
合計		1	73,938,960	1	46,637,080	10	370,742,610	59	1,597,860,000

資料　県森林政策課調（市町村別事業費は国庫補助対象額。年度別事業費は県の決算額）

(2)緊急治山等事業、施設災害復旧事業および県単治山事業実績　　（単位:円）

センター別	市町村別	緊急治山		小規模緊急治山		計		施設災(公共)		計	
		箇所	事業費	箇所	事業費	箇所	事業費	箇所	事業費	箇所	事業費
平成24年度											
平成25年度											
平成26年度		1	113,270,000			1	113,270,000				
平成27年度											
平成28年度		1	1,330,595,000			1	1,330,595,000				
		箇所	本工事費等	箇所	本工事費等	箇所	本工事費等	箇所	本工事費等	箇所	本工事費等
新川	魚津市										
	滑川市										
	黒部市										
	(黒部市)										
	(宇奈月町)										
	入善町										
	朝日町										
	計										
富山	富山市										
	(富山市)										
	(大沢野町)										
	(大山町)										
	(八尾町)										
	(婦中町)										
	(山田村)										
	(細入村)										
	舟橋村										
	上市町										
	立山町										
	計										
高岡	高岡市										
	(高岡市)										
	(福岡町)										
	氷見市										
	小矢部市										
	射水市										
	(新湊市)										
	(小杉町)										
	(大門町)										
	(下村)										
	(大島町)										
	計										
砺波	砺波市										
	(砺波市)										
	(庄川町)										
	南砺市	1	1,330,595,000			1	1,330,595,000				
	(城端町)										
	(平村)										
	(上平村)										
	(利賀村)	1	1,330,595,000			1	1,330,595,000				
	(井波町)										
	(井口村)										
	(福野町)										
	(福光町)										
	計	1	1,330,595,000			1	1,330,595,000				
合計		1	1,330,595,000			1	1,330,595,000				

資料　県森林政策課調(市町村別事業費は国庫補助対象額。年度別事業費は県の決算額)

センター別	市町村別	県営県単		県営県単(保安林)		県営県単(測量)		補助県単		治山調査(工事)	
		箇所	事業費	箇所	事業費	箇所	事業費	箇所	事業費	箇所	事業費
平成24年度		32	175,899,178	6	24,331,050	11	11,964,900	28	111,682,300	2	287,700
平成25年度		28	192,549,920	5	22,206,650	8	12,354,300	27	115,584,500	2	227,850
平成26年度		26	226,497,267	6	47,686,410	16	41,120,000	23	63,338,720		
平成27年度		32	228,789,874	7	32,880,760	16	63,729,880	18	11,828,720		
平成28年度		33	293,447,305	12	84,329,273	16	49,120,560	18	60,976,160		
		箇所	本工事費等	箇所	本工事費等	箇所	本工事費等	箇所	本工事費等	箇所	本工事費等
新川	魚津市	2	44,508,960	1	20,811,600	2	7,845,160	4	13,032,000		
	滑川市			1	3,244,320			1	5,000,000		
	黒部市	3	37,207,080	2	14,327,673	1	2,236,640	1	2,500,000		
	(黒部市)	1	19,391,400	2	14,327,673			1	2,500,000		
	(宇奈月町)	2	17,815,680			1	2,236,640				
	入善町										
	朝日町			1	2,201,040						
	計	5	81,716,040	5	40,584,633	3	10,081,800	6	20,532,000		
富山	富山市	6	67,748,360	2	34,873,200	4	11,354,040	3	9,954,360		
	(富山市)			2	34,873,200						
	(大沢野町)	1	11,429,640								
	(大山町)	3	25,227,680			1	993,340				
	(八尾町)	1	15,431,040			2	7,768,700				
	(婦中町)							2	8,550,360		
	(山田村)	1	15,660,000			1	2,592,000				
	(細入村)							1	1,404,000		
	舟橋村										
	上市町										
	立山町			1	1,246,320						
	計	6	67,748,360	3	36,119,520	4	11,354,040	3	9,954,360		
高岡	高岡市	1	7,463,840	2	3,812,560	1	7,106,400	1	2,440,000		
	(高岡市)	1	7,463,840	2	3,812,560	1	7,106,400	1	2,440,000		
	(福岡町)										
	氷見市	11	59,250,230	2	3,812,560	2	4,047,840	3	11,650,600		
	小矢部市	1	702,000					2	5,399,200		
	射水市										
	(新湊市)										
	(小杉町)										
	(大門町)										
	(下村)										
	(大島町)										
	計	13	67,416,070	4	7,625,120	3	11,154,240	6	19,489,800		
砺波	砺波市							2	8,140,000		
	(砺波市)							1	4,200,000		
	(庄川町)							1	3,940,000		
	南砺市	9	76,566,835			6	16,530,480	1	2,860,000		
	(城端町)										
	(平村)	2	27,253,525			2	5,784,480				
	(上平村)										
	(利賀村)	3	28,492,400			4	10,746,000				
	(井波町)	3	17,011,330					1	2,860,000		
	(井口村)										
	(福野町)										
	(福光町)	1	3,809,580								
	計	9	76,566,835			6	16,530,480	3	11,000,000		
合計		33	293,447,305	12	84,329,273	16	49,120,560	18	60,976,160		

資料 県森林政策課調

（単位：円）

治山調査(委託)		計		総　計	
箇所	事業費	箇所	事業費	箇所	事業費
		79	324,165,128	208	4,871,835,128
		70	342,923,220	127	2,407,557,220
		71	378,642,397	117	2,293,928,397
		73	337,229,234	129	1,973,711,234
		79	487,873,298	139	3,497,967,298
箇所	本工事費等	箇所	本工事費等	箇所	本工事費等
		9	86,197,720	13	277,841,810
		2	8,244,320	2	8,244,320
		7	56,271,393	7	56,271,393
		4	36,219,073	4	36,219,073
		3	20,052,320	3	20,052,320
				4	88,030,980
		1	2,201,040	7	108,274,710
		19	152,914,473	33	538,663,213
		15	123,929,960	24	390,262,130
		2	34,873,200	3	51,373,200
		1	11,429,640	1	11,429,640
		4	26,221,020	5	93,441,300
		3	23,199,740	6	92,471,340
		2	8,550,360	2	8,550,360
		2	18,252,000	5	105,563,450
		1	1,404,000	2	27,432,840
				4	117,610,160
		1	1,246,320	3	39,014,540
		16	125,176,280	31	546,886,830
		5	20,822,800	8	120,164,500
		5	20,822,800	8	120,164,500
		18	78,761,230	21	161,363,560
		3	6,101,200	6	57,862,970
		26	105,685,230	35	339,391,030
		2	8,140,000	4	20,457,640
		1	4,200,000	1	4,200,000
		1	3,940,000	3	16,257,640
		16	95,957,315	35	1,968,133,465
				2	97,531,980
		4	33,038,005	10	201,931,615
				2	38,430,720
		7	39,238,400	14	1,545,085,720
		4	19,871,330	4	19,871,330
		1	3,809,580	3	65,282,100
		18	104,097,315	39	1,988,591,105
		79	487,873,298	138	3,413,532,178

(3)山地災害危険地区数

(単位:箇所数)

センター別	市町村別	崩壊土砂流出危険地区		山腹崩壊危険地区		地すべり危険地区		なだれ危険箇所		計		合　計
		国有林	民有林	国有林	民有林	国有林	民有林	国有林	民有林	国有林	民有林	
平成24年度		57	1,117	31	910	1	227	3	735	92	2,989	3,081
平成25年度		57	1,117	31	911	1	227	3	735	92	2,990	3,082
平成26年度		57	1,118	31	911	1	228	3	735	92	2,992	3,084
平成27年度		58	1,119	31	911	1	228	3	735	93	2,993	3,086
平成28年度		58	1,119	31	911	1	228	3	735	93	2,993	3,086
新川	魚津市	4	61		44		10		28	4	143	147
	滑川市		4		8		6				18	18
	黒部市	12	49	5	44		9	2	21	19	123	142
	(黒部市)		17		15		7		3		42	42
	(宇奈月町)	12	32	5	29		2	2	18	19	81	100
	入善町		1		4						5	5
	朝日町	6	51		48		19		23	6	141	147
	計	22	166	5	148		44	2	72	29	430	459
富山	富山市	8	294	2	183		43		206	10	726	736
	(富山市)				8						8	8
	(大沢野町)		25		17				21		63	63
	(大山町)	5	112	2	63		4		39	7	218	225
	(八尾町)	3	108		41		29		88	3	266	269
	(婦中町)		10		11		1		10		32	32
	(山田村)		15		12		9		22		58	58
	(細入村)		24		31				26		81	81
	舟橋村											
	上市町	3	51		31		7		11	3	100	103
	立山町	3	52	7	41		6		26	10	125	135
	計	14	397	9	255		56		243	23	951	974
高岡	高岡市		70		57		12		39		178	178
	(高岡市)		39		43		6		14		102	102
	(福岡町)		31		14		6		25		76	76
	氷見市		100		128		46		70		344	344
	小矢部市		38		24		33		18		113	113
	射水市		1		14				2		17	17
	(新湊市)											
	(小杉町)		1		13				2		16	16
	(大門町)				1						1	1
	(下　村)											
	(大島町)											
	計		209		223		91		129		652	652
砺波	砺波市		38		47		8		30		123	123
	(砺波市)		26		16		5		16		63	63
	(庄川町)		12		31		3		14		60	60
	南砺市	22	309	17	238	1	29	1	261	41	837	878
	(城端町)		18		18				3		39	39
	(平　村)		41		41		7		56		145	145
	(上平村)	4	39	7	40	1	1		40	12	120	132
	(利賀村)	2	135		75		10	1	121	3	341	344
	(井波町)		9		6				5		20	20
	(井口村)		3		1		1		2		7	7
	(福野町)		2		4		1		1		8	8
	(福光町)	16	62	10	53		9		33	26	157	183
	計	22	347	17	285	1	37	1	291	41	960	1,001
合　計		58	1,119	31	911	1	228	3	735	93	2,993	3,086

資料　県森林政策課調

16 保安林

(1)保安林の種類別面積①

センター別	市町村別	総数			水源かん養			土砂流出防備			土砂崩壊防備			飛砂防備		
		合計	国有林	民有林	合計	国	民	合計	国	民	合計	国	民	合計	国	民
平成24年度		(23,749)	(15,202)	(8,547)				(4,453)	(4,453)							
		196,691	104,366	92,325	81,412	34,871	46,541	112,031	69,459	42,572	598	4	594	88	7	81
平成25年度		(23,749)	(15,202)	(8,547)				(4,453)	(4,453)							
		196,745	104,366	92,379	81,437	34,871	46,566	112,057	69,459	42,598	601	4	597	88	7	81
平成26年度		(23,749)	(15,202)	(8,547)				(4,453)	(4,453)							
		196,770	104,364	92,406	81,435	34,869	46,566	112,079	69,459	42,620	603	4	599	88	7	81
平成27年度		(23,749)	(15,202)	(8,547)				(4,453)	(4,453)							
		196,798	104,364	92,434	81,441	34,869	46,572	112,100	69,459	42,641	604	4	600	88	7	81
平成28年度		(23,749)	(15,202)	(8,547)				(4,453)	(4,453)							
		196,826	104,364	92,462	81,442	34,869	46,573	112,118	69,459	42,659	604	4	600	88	7	81
新川	魚津市	(1,754)	(1,717)	(37)				(1,717)	(1,717)							
		9,257	4,343	4,914	4,479	1,717	2,762	4,733	2,626	2,107	22		22	2		2
	滑川市	69		69				61		61	3		3	5		5
	黒部市	(227)		(227)												
		31,978	26,101	5,877	3,470	656	2,814	28,362	25,443	2,919	55		55	9		9
	(黒部市)	(227)		(227)												
		1,974	656	1,318	1,637	656	981	321		321	7		7	9		9
	(宇奈月町)	30,004	25,445	4,559	1,833		1,833	28,041	25,443	2,598	48		48			
	入善町	(22)	(22)					(22)	(22)							
		589	22	567	466	22	444	87		87				14		14
	朝日町	17,835	13,132	4,703	3,036	390	2,646	14,700	12,742	1,958	31		31	3		3
	小計	(2,003)	(1,739)	(264)				(1,739)	(1,739)							
		59,728	43,598	16,130	11,451	2,785	8,666	47,943	40,811	7,132	111		111	33		33
富山	富山市	(7,805)	(1,704)	(6,101)				(1,704)	(1,704)							
		63,211	27,932	35,279	42,832	23,432	19,400	19,381	4,483	14,898	184		184	11		11
	(富山市)	92	12	80	1	-2	3	29		29	7		7	11		11
	(大沢野町)	1,279	145	1,134	601		601	567	142	425	8		8			
	(大山町)	(4,941)		(4,941)												
		47,485	23,114	24,371	34,296	20,324	13,972	13,107	2,790	10,317	31		31			
	(八尾町)	(2,811)	(1,704)	(1,107)				(1,704)	(1,704)							
		11,330	3,670	7,660	6,821	2,556	4,265	4,189	1,114	3,075	63		63			
	(婦中町)	33		33				20		20	13		13			
	(山田村)	(53)		(53)												
		677		677	20		20	590		590	11		11			
	(細入村)	2,315	991	1,324	1,093	554	539	879	437	442	51		51			
	舟橋村															
	上市町	(823)	(802)	(21)				(802)	(802)							
		13,482	7,334	6,148	5,505	3,137	2,368	7,942	4,197	3,745	22		22			
	立山町	(10,808)	(10,749)	(59)												
		20,661	16,576	4,085	2,633	1,138	1,495	17,974	15,438	2,536	51		51			
	小計	(19,436)	(13,255)	(6,181)				(2,506)	(2,506)							
		97,354	51,842	45,512	50,970	27,707	23,263	45,297	24,118	21,179	257		257	11		11

資料 県森林政策課調

(注) 上段( )書きは兼種保安林面積で外数

（単位：ha）

防風			潮害防備			干害防備			なだれ防止			魚つき			航行目標			保　健			風致		
合計	国	民	合計	国	民	合計	国	民	合計	国	民	合計	国	民	合計	国	民	合計	国	民	合計	国	民
64	17	47	17		17	74		74	(87) 2,231	8	(87) 2,223	66		66	1		1	(19,209) 84	(10,749)	(8,460) 84	25		25
64	17	47	17		17	74		74	(87) 2,231	8	(87) 2,223	66		66	1		1	(19,209) 84	(10,749)	(8,460) 84	25		25
64	17	47	19		19	74		74	(87) 2,232	8	(87) 2,224	66		66	1		1	(19,209) 84	(10,749)	(8,460) 84	25		25
64	17	47	19		19	74		74	(87) 2,232	8	(87) 2,224	66		66	1		1	(19,209) 84	(10,749)	(8,460) 84	25		25
64	17	47	23		23	74		74	(87) 2,237	8	(87) 2,229	66		66	1		1	(19,209) 84	(10,749)	(8,460) 84	25		25
									20		20				1		1	(37)		(37)			
									82	2	80							(227)		(227)			
																		(227)		(227)			
									82	2	80												
			21		21				1		1												
			2		2				63		63												
			23		23				166	2	164				1		1	(264)		(264)			
30	17	13				74		74	662		662							(6,101) 20		(6,101) 20	17		17
27	14	13																			17		17
3	3					74		74	26		26												
									51		51							(4,941)		(4,941)			
									237		237							(1,107) 20		(1,107) 20			
									56		56							(53)		(53)			
									292		292												
									13		13							(21)		(21)			
									3		3							(10,808)	(10,749)	(59)			
30	17	13				74		74	678		678							(16,930) 20	(10,749)	(6,181) 20	17		17

(1)保安林の種類別面積②

センター別	市町村別	総数			水源かん養			土砂流出防備			土砂崩壊防備			飛砂防備		
		合計	国有林	民有林	合計	国	民	合計	国	民	合計	国	民	合計	国	民
高岡	高岡市	927		927	732		732	151		151	28		28	12		12
	(高岡市)	416		416	287		287	96		96	19		19	12		12
	(福岡町)	511		511	445		445	55		55	9		9			
	氷見市	986	7	979	303		303	491		491	80		80	32	7	25
	小矢部市	745		745	341		341	367		367	14		14			
	射水市	16		16							16		16			
	(新湊市)															
	(小杉町)	12		12							12		12			
	(大門町)	4		4							4		4			
	(下村)															
	(大島町)															
	小計	2,674	7	2,667	1,376		1,376	1,009		1,009	138		138	44	7	37
砺波	砺波市	(192) 408		(192) 408	107		107	253		253	26		26			
	(砺波市)	(94) 126		(94) 126	93		93	26		26	7		7			
	(庄川町)	(98) 282		(98) 282	14		14	227		227	19		19			
	南砺市	(2,118) 36,662	(208) 8,917	(1,910) 27,745	17,538	4,377	13,161	(208) 17,616	(208) 4,530	13,086	72	4	68			
	(城端町)	(155) 2,469	17	(155) 2,452	2,139	17	2,122	207		207	8		8			
	(平村)	(23) 5,947	101	(23) 5,846	694		694	4,859	101	4,758	9		9			
	(上平村)	(1,376) 7,989	3,256	(1,376) 4,733	1,088	650	438	6,477	2,606	3,871	6		6			
	(利賀村)	(296) 13,838	(178) 2,169	(118) 11,669	9,267	1,415	7,852	(178) 4,111	(178) 754	3,357	21		21			
	(井波町)	533		533	371		371	157		157	4		4			
	(井口村)	(168) 713	(30) 62	(138) 651	612	62	550	(30) 101	(30)	101	0		0			
	(福野町)	27		27				22		22	5		5			
	(福光町)	(100) 5,146	3,312	(100) 1,834	3,367	2,233	1,134	1,682	1,069	613	19	4	15			
	小計	(2,310) 37,070	(208) 8,917	(2,102) 28,153	17,645	4,377	13,268	(208) 17,869	(208) 4,530	13,339	98	4	94			

資料 県森林政策課調

(注) 上段( )書きは兼種保安林面積で外数

（単位：ha）

防風			潮害防備			干害防備			なだれ防止			魚つき			航行目標			保　健			風致		
合計	国	民	合計	国	民	合計	国	民	合計	国	民	合計	国	民	合計	国	民	合計	国	民	合計	国	民
									2		2	2		2									
												2		2									
									2		2												
									16		16	64		64									
									10		10							5		5	8		8
									28		28	66		66				5		5	8		8
									22		22							(192)		(192)			
																		(94)		(94)			
									22		22							(98)		(98)			
34		34							(87) 1,343	6	(87) 1,337							(1,823) 59		(1,823) 59			
									115		115							(155)		(155)			
									383		383							(23) 2		(23) 2			
34		34							(17) 367		(17) 367							(1,359) 17		(1,359) 17			
									(70) 439		(70) 439							(48)		(48)			
									1		1												
																		(138)		(138)			
									38	6	32							(100) 40		(100) 40			
34		34							(87) 1,365	6	(87) 1,359							(2,015) 59		(2,015) 59			

(2)保安林の解除実績

（単位:ha）

区　分	平成24年度			平成25年度			平成26年度			平成27年度			平成28年度		
	国有林	民有林	計	国有林	民有林	計	国有林	民有林	計	国有林	民有林	計	国有林	民有林	計
水源かん養														0	0
土砂流出防備					3	3		1	1		0	0		2	2
土砂崩壊防備		0	0		0	0		0	0		0	0			
飛砂防備		0	0					0	0					0	0
防風		0	0												
潮害防備															
なだれ防止		0	0								0	0			
魚つき					0	0		0	0						
航行目標															
保健															
風致															
合　計		0	0		4	4		1	1		0	0		2	2

資料　県森林政策課調

注:計の不一致は四捨五入による。

(3)林地開発許可状況

(単位:ha)

センター別	市町村別	合　計		工場、事業場の設置		レジャー施設の設置		土石等の採掘		道路の新設又は改築		その他		許可累積計	
		件数	面積	件数	面積	件数	面積	件数	面積	件数	面積	件数	面積	件数	面積
平成24年度														169	1,277
平成25年度		5	15	3	9			2	6					174	1,293
平成26年度		2	14	1	12			1	2					176	1,307
平成27年度		4	14	2	6			2	8					180	1,321
平成28年度		1	4	1	4									181	1,325
新川	魚津市														
	滑川市														
	黒部市														
	(黒部市)														
	(宇奈月町)														
	入善町														
	朝日町														
	計														
富山	富山市														
	(富山市)														
	(大沢野町)														
	(大山町)														
	(八尾町)														
	(婦中町)														
	(山田村)														
	(細入村)														
	舟橋村														
	上市町														
	立山町														
	計														
高岡	高岡市	1	4	1	4										
	(高岡市)			1	4										
	(福岡町)														
	氷見市														
	小矢部市														
	射水市														
	(新湊市)														
	(小杉町)														
	(大門町)														
	(下　村)														
	(大島町)														
	計	1	4	1	4										
砺波	砺波市														
	(砺波市)														
	(庄川町)														
	南砺市														
	(城端町)														
	(平　村)														
	(上平村)														
	(利賀村)														
	(井波町)														
	(井口村)														
	(福野町)														
	(福光町)														
	計														

資料　県森林政策課調

注:「住宅団地の造成」「別荘地の造成」「ゴルフ場の造成」「スキー場の造成」については、平成18年以降なし

注:計の不一致は四捨五入による。

17 鳥獣保護管理及び狩猟

(1)狩猟者登録証交付状況

(単位:件,千円)

年度及び交付先	総数			網猟			わな猟			第一種銃猟			第二種銃猟		
	件数	税額	交付手数料	件数	税額	交付手数料	件数	税額	交付手数料	件数	税額	交付手数料	件数	税額	交付手数料
H24	942	12,806	1,696	59	481	106	173	1,340	311	686	10,848	1,235	24	138	43
H25	938	11,807	1,688	59	432	106	200	1,407	360	648	9,800	1,166	31	168	56
H26	1,018	11,980	1,832	59	413	106	286	1,999	515	642	9,397	1,156	31	171	56
H27	1,075	7,151	1,935	61	215	110	350	1,304	630	638	5,506	1,148	26	126	47
H28	1,093	6,853	1,967	55	167	99	379	1,222	682	636	5,368	1,145	23	96	41
本庁(県外)	80			0			3			77			0		
新川	203			2			75			121			5		
富山	373			15			110			244			4		
高岡	301			32			131			126			12		
砺波	136			6			60			68			2		

(2)狩猟者登録を受けた者による鳥類捕獲数

(単位:羽)

年度	総数	ゴイサギ	キジ類	ヤマドリ	カモ類	シギ類	キジバト	カラス類	スズメ類	その他
H24	5,742	0	1,213	329	3,336	5	70	492	205	92
H25	7,285	0	687	247	5,425	5	35	526	173	187
H26	5,740	0	988	310	3,323	3	90	425	481	120
H27	5,022	0	842	133	3,106	2	63	331	439	106
H28	4,337	0	850	156	2,860	2	30	250	62	127

(3)狩猟者登録を受けた者による獣類捕獲数

(単位:頭)

年度	総数	ツキノワグマ	キツネ	タヌキ	ハクビシン	テン	イノシシ	ニホンジカ	ノウサギ	その他
H24	581	15	7	74	19	11	348	48	51	8
H25	679	23	4	72	33	3	498	33	13	0
H26	929	10	1	74	18	5	730	59	27	5
H27	638	20	4	57	3	2	501	34	14	3
H28	1,124	6	5	75	5	3	933	74	16	7

(4)捕獲許可を受けた者による鳥類捕獲数

(単位:羽)

年度	総数	カワウ	カモ類	ムクドリ	サギ類	カラス類	スズメ類	ドバト	その他
H24	4,270	373	110	88	91	3,587	0	18	3
H25	4,229	359	115	34	97	3,611	0	10	3
H26	5,143	421	143	150	133	4,290	0	6	0
H27	4,060	633	141	215	60	2,979	0	32	0
H28	3,414	396	115	259	112	2,482	0	50	0

(5)捕獲許可を受けた者等による獣類捕獲数

(単位:頭)

年度	総数	ツキノワグマ	キツネ	タヌキ	ノウサギ	イノシシ	ハクビシン	ニホンザル	ニホンジカ
H24	650	28	0	3	0	292	98	229	0
H25	869	27	0	13	5	517	113	194	0
H26	1,727	102	0	17	8	1,158	152	265	25
H27	2,603	35	0	13	5	2,090	144	294	22
H28	4,036	119	0	6	8	3,427	82	346	48

※ツキノワグマ、イノシシ(H24～)、ニホンザル、ニホンジカ(H27～)は、第二種特定鳥獣管理計画に基づく鳥獣の数の調整を目的とする捕獲を含む。
※イノシシ、ニホンジカ(いずれもH27～)は、指定管理鳥獣捕獲等事業による捕獲を含む。

資料 県自然保護課調

(6)鳥獣保護区等一覧

1. 鳥獣保護区

(単位:ha)

名　称	所在地	面　積	設 定 期 間	名　称	所在地	面　積	設 定 期 間
北ｱﾙﾌﾟｽ	朝日町	64,819	平成26年11月1日から	白木峰･	富山市	5,650	平成28年11月1日から
(国指定)	黒部市	(特保	平成36年10月31日まで	金剛堂山	南砺市	(特保1,150)	平成38年10月31日まで
	立山町	13,729)		奥神通	富山市	460	平成28年11月1日から
	富山市						平成38年10月31日まで
城山	朝日町	293	平成28年11月1日から	奥五位	高岡市	79	平成28年11月1日から
			平成38年10月31日まで				平成38年10月31日まで
大平	朝日町	2,274	平成28年11月1日から	医王山	南砺市	1,690	平成28年11月1日から
			平成38年10月31日まで				平成38年10月31日まで
大笠	南砺市	1,653	平成18年11月1日から	小谷川	南砺市	1,500	平成19年11月1日から
		(特保230)	平成38年10月31日まで				平成29年10月31日まで
小口川	富山市	1,871	平成28年11月1日から	倶利伽羅	小矢部市	855	平成20年11月1日から
			平成38年10月31日まで				平成30年10月31日まで
氷見海岸	氷見市	6,905	平成28年11月1日から	朝日山	氷見市	716	平成22年11月1日から
	高岡市	(特保 1)	平成38年10月31日まで				平成32年10月31日まで
愛本	黒部市	28	平成21年11月1日から	東福寺	滑川市	180	平成26年11月1日から
			平成31年10月31日まで				平成36年10月31日まで
上市	上市町	630	平成25年11月1日から	ねいの里	富山市	50	平成26年11月1日から
			平成35年10月31日まで			(特保 13)	平成36年10月31日まで
二上山	高岡市	684	平成25年11月1日から	野鳥の園	富山市	98	平成19年11月1日から
		(特保164)	平成35年10月31日まで				平成29年10月31日まで
呉羽山	富山市	450	平成26年11月1日から	田尻池	富山市	5	平成20年11月1日から
			平成36年10月31日まで				平成30年10月31日まで
南蟹谷	南砺市	1,070	平成26年11月1日から	大辻山	上市町	1,877	平成22年11月1日から
			平成36年10月31日まで				平成32年10月31日まで
有峰	富山市	7,500	平成27年11月1日から	黒部川河口	黒部市	68	平成24年11月1日から
		(特保760)	平成37年10月31日まで		入善町		平成34年10月31日まで
利賀	南砺市	1,100	平成28年11月1日から	増山	砺波市	372	平成25年11月1日から
	砺波市		平成38年10月31日まで				平成35年10月31日まで
座主坊	立山町	450	平成28年11月1日から	宮島峡	小矢部市	614	平成26年11月1日から
			平成38年10月31日まで		高岡市		平成36年10月31日まで
頼成山	砺波市	160	平成20年11月1日から	桜ヶ池	南砺市	130	平成27年11月1日から
			平成30年10月31日まで				平成37年10月31日まで
八乙女山	南砺市	388	平成21年11月1日から	小瀬	南砺市	1,080	平成19年11月1日から
			平成31年10月31日まで			(特保 3)	平成29年10月31日まで
天神山	魚津市	850	平成22年11月1日から	神通川河口	富山市	75	平成24年11月1日から
			平成32年10月31日まで				平成34年10月31日まで
縄ケ池	南砺市	625	平成26年11月1日から	庄川下流	高岡市	88	平成25年11月1日から
		(特保 100)	平成36年10月31日まで		射水市		平成35年10月31日まで
吉峰	立山町	70	平成27年11月1日から	常願寺川河口	富山市	52	平成28年11月1日から
		(特保 25)	平成37年10月31日まで				平成38年10月31日まで
高岡古城	高岡市	23	平成27年11月1日から	計		107,482	
公　園			平成37年10月31日まで			(16,175)	

2. 休猟区　　（単位:ha）

名　称	所在地	面　積	設　定　期　間	名　称	所在地	面　積	設　定　期　間
荻生･若栗	黒部市	870	平成28年11月1日から 平成31年10月31日まで	五十里	高岡市	920	平成27年11月1日から 平成30年10月31日まで
極楽坂山	富山市	1,900	平成28年11月1日から 平成31年10月31日まで	高坪	南砺市	950	平成27年11月1日から 平成30年10月31日まで
卯花	富山市	1,790	平成28年11月1日から 平成31年10月31日まで	上野方	魚津市	1,080	平成27年11月1日から 平成30年10月31日まで
加賀沢	富山市	600	平成28年11月1日から 平成31年10月31日まで	上利賀	南砺市	1,100	平成27年11月1日から 平成30年10月31日まで
蓑谷	南砺市	838	平成28年11月1日から 平成31年10月31日まで	南和積	滑川市 上市町	1,000	平成27年11月1日から 平成30年10月31日まで
碁石	氷見市	1,062	平成28年11月1日から 平成31年10月31日まで	利田	立山町	1,000	平成27年11月1日から 平成30年10月31日まで
高清水	富山市	500	平成26年11月1日から 平成29年10月31日まで				
中田	高岡市 射水市 砺波市	782	平成26年11月1日から 平成29年10月31日まで				
埴生	小矢部市	1,142	平成26年11月1日から 平成29年10月31日まで				
東石黒	南砺市	843	平成26年11月1日から 平成29年10月31日まで				
境	朝日町	1,362	平成27年11月1日から 平成30年10月31日まで				
				計		17,739	

※平成25年2月16日からイノシシのみを捕獲することができる特例休猟区に指定

3. 特定猟具使用禁止区域(銃)　　（単位:ha）

名　称	所在地	面　積	設　定　期　間	名　称	所在地	面　積	設　定　期　間
庄川	南砺市	55	平成23年10月20日から 平成33年11月14日まで	泊	朝日町	343	平成21年11月15日から 平成31年11月14日まで
魚津	魚津市	1,160	平成21年11月15日から 平成31年11月14日まで	上市	上市町	274	平成21年11月15日から 平成31年11月14日まで
山田	富山市	487	平成23年10月20日から 平成33年11月14日まで	五百石	立山町	268	平成20年11月15日から 平成30年11月14日まで
小矢部川	小矢部市 砺波市 高岡市	2,179	平成26年11月1日から 平成36年10月31日まで	上滝 大沢野	富山市 富山市	77 278	平成21年11月15日から 平成31年11月14日まで 平成21年11月15日から
呉羽	富山市	828	平成28年11月1日から 平成38年10月31日まで	八尾井田	富山市	397	平成31年11月14日まで 平成21年11月15日から
舟倉	富山市	975	平成21年11月15日から 平成31年11月14日まで	古里	富山市	77	平成31年11月14日まで 平成21年11月15日から
婦中	富山市	845	平成25年11月1日から 平成35年10月31日まで	千里	富山市	79	平成31年11月14日まで 平成21年11月15日から
国東橋	高岡市	18	平成23年12月1日から 平成33年11月14日まで	津沢	小矢部市	113	平成31年11月14日まで 平成21年11月15日から
国条橋	高岡市	12	平成23年12月1日から 平成33年11月14日まで	井波	南砺市	168	平成31年11月14日まで 平成21年11月15日から 平成31年11月14日まで

名　称	所在地	面　積	設　定　期　間
富山	富山市	8,533	平成24年11月15日から
	滑川市		平成34年11月14日まで
小杉	射水市	1,340	平成22年11月15日から
			平成32年11月14日まで
北山田	南砺市	100	平成24年11月15日から
			平成34年11月14日まで
高塚	富山市	124	平成23年11月15日から
			平成33年11月14日まで
福光	南砺市	100	平成27年11月1日から
			平成37年10月31日まで
上市川ダム	上市町	113	平成19年11月15日から
			平成29年11月14日まで
富山空港	富山市	824	平成20年11月15日から
			平成30年11月14日まで
あわすの平	富山市	1,110	平成20年11月15日から
			平成30年11月14日まで
富山新港	高岡市	2,974	平成25年11月1日から
	射水市		平成35年10月31日まで
	富山市		
高岡	高岡市	3,768	平成28年11月1日から
	射水市		平成31年11月14日まで
滑川	滑川市	689	平成21年11月15日から
			平成31年11月14日まで
黒部	黒部市	1,028	平成22年11月15日から
			平成32年11月14日まで
宇奈月	黒部市	45	平成21年11月15日から
			平成31年11月14日まで
入善	入善町	348	平成21年11月15日から
			平成31年11月14日まで
氷見	氷見市	1,032	平成21年11月15日から
			平成31年11月14日まで
大島・大門	射水市	354	平成21年11月15日から
			平成31年11月14日まで
砺波	砺波市	450	平成21年11月15日から
			平成31年11月14日まで
庄川中部	砺波市	172	平成21年11月15日から
			平成31年11月14日まで
福野中部	南砺市	380	平成21年11月15日から
			平成31年11月14日まで
福光中部	南砺市	240	平成21年11月15日から
			平成31年11月14日まで
城端	南砺市	170	平成21年11月15日から
			平成31年11月14日まで
神通川左岸	富山市	123	平成23年11月15日から
			平成33年11月14日まで
砺波東部	砺波市	227	平成23年11月15日から
			平成33年11月14日まで
とやま・ふくおか家族旅行村	高岡市	167	平成24年11月15日から
			平成34年11月14日まで
婦中ふるさと自然公園	富山市	24	平成24年11月15日から
			平成34年11月14日まで
水橋	富山市	19	平成26年11月1日から
			平成36年10月31日まで
下熊野	富山市	744	平成27年11月1日から
			平成37年10月31日まで
八木山	富山市	630	平成19年11月15日から
			平成29年11月14日まで
雨晴	高岡市	106	平成28年11月1日から
			平成38年10月31日まで
東五位・立野地区	高岡市	115	平成28年11月1日から
			平成38年10月31日まで
戸出	高岡市	333	平成20年11月15日から
			平成30年11月14日まで
中田	高岡市	305	平成19年11月15日から
			平成29年11月14日まで
神通深谷	富山市	332	平成21年11月15日から
			平成31年11月14日まで
舟橋	舟橋村	250	平成22年11月15日から
	富山市		平成32年11月14日まで
	上市町		
	立山町		
境	朝日町	261	平成22年11月15日から
			平成32年11月14日まで
福沢	富山市	271	平成23年11月15日から
			平成33年11月14日まで
寒江	富山市	484	平成22年11月15日から
	射水市		平成32年11月14日まで
神通川	富山市	141	平成24年11月15日から
			平成34年11月14日まで
水橋大正池田館	富山市	114	平成21年11月15日から
			平成31年11月14日まで
老田	富山市	79	平成22年11月15日から
			平成32年11月14日まで
水橋開発	富山市	51	平成21年11月15日から
			平成31年11月14日まで
池多	富山市	83	平成25年11月1日から
			平成35年10月31日まで
計		37,386	

4. 指定猟法禁止区域　　(単位:ha)

名　称	所在地	面　積	設　定　期　間
神通川下流	富山市	118	平成17年4月1日から 期間定めず
計		118	

資料　県自然保護課調

18 緑 化

(1)緑の羽根募金状況　　(単位:円)

年次	募 金 額	使　用　内　訳	
		市町村緑推緑化事業費	県緑推緑化事業費
平成 4年次	15,224,145	8,831,550	6,392,595
平成 5年次	15,107,824	8,783,730	6,324,094
平成 6年次	15,148,058	10,024,900	5,123,158
平成 7年次	15,202,798	8,838,000	6,364,798
平成 8年次	15,693,846	8,837,273	6,856,573
平成 9年次	15,783,308	9,088,110	6,695,198
平成10年次	15,696,849	9,134,676	6,562,173
平成11年次	15,946,823	9,042,678	6,904,145
平成12年次	16,286,304	9,097,742	7,188,562
平成13年次	16,680,028	9,163,387	7,516,641
平成14年次	16,979,248	9,299,417	7,679,831
平成15年次	16,532,777	9,028,860	7,503,917
平成16年次	16,102,959	8,706,552	7,396,407
平成17年次	15,245,734	8,435,717	6,810,017
平成18年次	16,812,940	9,380,435	7,432,505
平成19年次	16,961,602	9,149,336	7,812,266
平成20年次	17,523,833	9,009,935	8,513,898
平成21年次	17,387,369	8,957,448	8,429,921
平成22年次	13,429,594	5,040,200	8,389,394
平成23年次	13,000,493	5,482,950	7,517,543
平成24年次	12,778,497	4,785,556	7,992,941
平成25年次	12,792,705	5,386,782	7,405,923
平成26年次	12,777,454	5,421,188	7,356,266
平成27年次	12,882,946	5,692,892	7,190,054
平成28年次	14,276,378	6,088,337	8,188,041

資料:(公社)とやま緑化推進機構

19 試験研究

(1)農林水産総合技術センター森林研究所

(ア)試験研究テーマ(平成28年度)

テーマ名	実施年度	備　考
(水と緑を育み県民生活の安全・安心に貢献する森づくりの推進)		
酸性雨実態調査	H2～	県　単
スギ花粉症対策事業	H9～	県　単
立山植生モニタリング調査および立山植生復元調査	H10～	県　単
立山黒部アルペンルート沿線における車両排出ガスの植生への影響評価	H26～	県　単
治山事業施工地における森林理水機能調査	H13～	県　単
ブナ、ミズナラ、コナラ堅果の豊凶調査	H17～	県　単
渓畔林整備の基本指針の検証	H25～	県　単
カシナガ被害発生後における民有林の樹種別資源量の推定	H26～H28	県　単
森林資源モニタリング調査	H21～	国　補
スギ花粉症対策事業	H9～	県　単
菌類を活用したスギ花粉飛散防止液の高度化と実用的な施用技術の開発	H26～H28	受　託
林道法面植生モニタリング調査	H24～	県　単
里山林活用と整備を支援するモニタリング調査と林分構造評価	H24～H28	基　金
菌根菌を利用したクロマツ優良苗養成技術の開発	H25～H29	県　単
(森林・林業の再生を推進する技術の開発)		
スギ林分における発電用木質バイオマス生産量予測モデルの開発	H26～H28	国　補
大径・長尺材に適応した新たな生産技術の開発	H28～H29	受　託
多雪地帯を対象としたマルチキャビティコンテナ苗の導入効果試験	H28～H28	国　補
デジタル写真測量によるスギ林資源量情報システムの開発	H26～H28	県　単
スギ間伐木を加害する穿孔性害虫の生態解明と防除方法の開発	H26～H28	県　単
みどりの森再生事業モニタリング調査	H24～H28	県　単
林木育種事業	S35～	国　補
優良無花粉スギ「立山 森の輝き」普及推進事業	H25～	基　金
農業用機材を使用したスギ苗木生産の省力化技術の開発	H27～H31	国　補
(地域特性を活かしたきのこ等の生産技術の開発)		
里山における機能性きのこカワラタケの栽培技術の開発	H27～H29	県　単
エノキタケ・シイタケの優良系統選抜・保護に向けたDNA解析技術の開発	H26～H28	県　単

(イ)試験地の概要

テーマ名	所在地	面積(m^2)	設定年度	備考
(造林)				
造林樹種の成長過程に関する研究	氷見市小滝	1,000	S62	スギ6品種、アテ、ヒノキ
里山林の育成・管理技術の開発	上市町・氷見市外	314~1,000	H19～	コナラ、モウソウチク
スギ人工林の間伐・成長調査	富山市外	1,000	H7	スギ
多雪地帯に適応した省力的な植栽および保育技術の開発	立山町座主坊	7,000	H29	スギ、コウヨウザン
(環境保全)				
酸性雨等実態調査	魚津市外4カ所	－	H7	酸性雨の採取
酸性雨等森林被害モニタリング調査	黒部市外10カ所	1,000	H4	スギ林
スギ品種の着花特性調査	立山町外17カ所	－	H6	スギ林で雄花量
森林理水機能調査	利賀村奥山外	－	H6	渓流水の採取
立山植生モニタリング調査	美女平外	625-10,000	H10～	スギ・ブナ外
ブナ、ミズナラ、コナラ堅果の豊凶調査	立山町外39カ所		H17～	ブナ・ミズナラ・コナラ
森林資源モニタリング調査	富山市外45ヶ所	1,000	H22～	スギ外
渓畔林モニタリング調査	南砺市太美		H22～	サワグルミ外

(2)農林水産総合技術センター 木材研究所

(ア)試験研究テーマ(平成28年度)

テーマ名	実施年度	備　考
（県産材等の需要拡大を図る技術開発）		
製材等部材の現場型非破壊検査ツールの開発	26～28	県単
大径材の構造利用技術の開発	27～29	〃
ＣＬＴ長期挙動データの収集・解析	28	受託
富山県産材を用いた公共施設用木質内装材の開発	24～28	共同
（地域木材産業と連携した安全・安心な木造建築技術の開発）		
圧縮木材等を活用した既存建物の耐震補強に関する研究	28～30	県単
木材の摩擦を用いた木材による高減衰耐力壁の開発	27～29	国補
枠組み壁工法住宅へ制振部材の採用	28	共同
伝統建築物の耐震補強技術に関する研究	28	〃
防かび性能を向上させた人工木デッキ（ＷＰＲＣ製デッキ）の開発	27～28	〃
スギ外装材の高耐候塗装技術の開発	28	〃
（木質系バイオマスの利用技術の開発）		
蒸煮竹材を利用した高靭性木質スプリングの開発	28～30	県単
スギ樹皮の燃料化及び有効成分の抽出技術の開発	28～30	〃
スギ間伐材を原料としたＷＰＣ用スギ木粉の製造技術の確立	23～28	共同
100%木粉成型体の製品化技術の開発	23～28	〃
スギ樹皮を用いた防草法面資材の開発	28～29	〃
ダム流木の木質燃料としての利用技術の開発	28	〃

(イ)試験地の概要

テーマ名	所在地	面積(m^2)	設定年度	備考
耐久性試験	射水市黒河新4940 農林水産総合技術センター 木材研究所構内	400	S55	カラマツ, エゾマツ, ベイツガ タテヤマスギ, マアテ (防腐剤の効果試験)

20 付　表

(1)森林・林業行政年表

年度	森林・林業の施策 国	森林・林業の施策 富山県
23	・国際森林年 ・森林法改正 ・「森林管理・環境保全直接支払制度」導入 ・「森林・林業基本計画」及び「全国森林計画」変更 ・準フォレスター研修開始	・富山県公共建築物等木材利用推進方針策定(4月1日) ・有峰線新ニンニクトンネル開通(5月31日) ・ヤマブシタケの廃菌床栽培等を、「キノコ栽培用培地とキノコの栽培法」として特許登録(8月19日) ・富山県税条例及び富山県森づくり条例の一部改正により水と緑の森づくり税延長決定(9月28日) ・とやま木づかいフェア(10月8日～9日) ・富山県森づくりプラン(後期計画)策定(11月11日) ・神通川地域森林計画の樹立、庄川地域森林計画の変更(12月22日)
24	・改正森林法施行(森林経営計画制度開始) ・国有林野事業の一般会計移行 ・再生可能エネルギーの固定価格買取制度開始	・水と緑の森づくり税 二期目スタート ・優良無花粉スギ「立山 森の輝き」苗木生産業務委託開始 ・地すべり防止事業　氷見市　「角間姿谷」開始 ・森林基幹道「能越2号線」竣工(7月19日) ・フォレストリーダー63名認定(10月27日) ・富山県森林・林業振興計画の改訂(11月) ・優良無花粉スギ「立山 森の輝き」植樹の集い(11月10日) ・庄川、神通川地域森林計画の変更(12月21日) ・優良無花粉スギ「立山 森の輝き」の日比谷公園記念植樹(2月21日)
25	・森林の間伐等の実施の促進に関する特別措置法一部改正 ・全国森林計画策定	・木質バイオマス発電事業者決定(5月) ・森林基幹道「氷北線」竣工(7月31日) ・山のみち大沢野・八尾線　上黒瀬・上笹原区間開通(8月6日) ・第68回(平成29年度)全国植樹祭開催内定(8月9日) ・入善海岸防災林造成事業が「後世に伝えるべき治山～よみがえる緑～」として林野庁に選定(10月3日) ・富山県中央植物園入場者数150万人達成(11月24日) ・庄川地域森林計画の樹立、神通川地域森林計画の変更(12月26日)
26	・森林整備保全事業計画策定 ・福島の森林・林業再生に向けたシンポジウム開催(12月6日) ・CLT(直交集成版)普及に向けたロードマップ作成 ・「気候変動枠組条約　第20回締約国会議(COP21)」、「京都議定書第10回締約国会合(CMP10)」ペルー　リマで開催 ・グリーン購入法に基づく特定調達品目に合板型枠が追加	・木質バイオマス発電施設起工式(4月14日) ・第68回全国植樹祭　基本計画等策定業務プロポーザル審査会(7月14日) ・森林基幹道氷北線開通式(7月31日) ・海岸林を育む集い(10月12日) ・東種(講和)県営林契約更新(10月26日) ・林産物流通センター開設40周年 ・優良無花粉スギ「立山 森の輝き」首都圏植樹活動(11月栃木県宇都宮市、3月東京都青梅市) ・第68回全国植樹祭　式典開催会場が魚津桃山運動公園に決定(11月14日) ・山田鍋谷県行造林立木売払い(11月27日) ・英国オックスフォード大学付属植物園へ「立山 森の輝き」の種子を贈呈(2月27日) ・木質バイオマス発電施設竣工式(3月23日)
27	・第11回 国連森林フォーラム(UNFF11)」の開催(5月) ・ミラノ国際博覧会で木材利用の魅力を発信(5月～10月) ・「気候変動枠組条約(UNFCCC)第21回締約国際会議(COP21)」で、法的枠組みである「パリ協定」が採択 ・木材自給率が30%台まで回復(H26年データを公表) ・国有林の保護林制度が創設から100年 ・「総合的なTPP関連政策大綱」の策定	・ヨーロッパクロマツ「トールキンツリー」種まき式(4月9日) ・森づくりタウンミーティングを県内3箇所で開催(6月6日ほか) ・とやまの森・人・技のフェスタ開催(8月8日) ・第35回全国豊かな海づくり大会を射水市で開催(10月25日) ・県民参加の森づくりフォーラム開催(11月14日) ・山のみち宮崎蛭谷線宮崎工区開通式(11月20日) ・第68回全国植樹祭　宿泊輸送等プロポーザル審査委員会(3月4日) ・優良無花粉スギ「立山 森の輝き」展示林造成〔埼玉県 寄居町〕(3月23日)
28	・改正森林法の公布(林地台帳制度の創設ほか) ・新たな「森林・林業基本計画」の策定 ・国の庁舎で初めて「CLTを本格活用した庁舎整備」を開始 ・木材自給率が5年連続で上昇し、33.3%に ・「第3回持続可能な森林経営に関する日中韓三か国対話」の開催	・第68回全国植樹祭プレ大会(第17回とやま森の祭典)を魚津桃山運動公園で開催(5月22日) ・富山県税条例の一部改正により水と緑の森づくり税延長決定(6月22日) ・富山県森づくりプラン(平成29年度から平成38年度)策定(9月8日) ・とやまの森づくりフェスタを県民公園太閤山ランドで開催(9月17日) ・富山県県産材利用促進条例制定(9月30日) ・森林基幹道「祖父岳線」開通式(10月31日) ・第51回全国木材産業振興大会を県民会館大ホールで開催(11月10日) ・神通川地域森林計画の樹立、庄川地域森林計画の変更(12月26日)

(2)とやま森林浴の森、箇所一覧及び箇所位置図

番 号	名　　称	面 積(ha)	所　　在　　地	備 考
1	あさひ城山	54.0	朝日町宮崎	
2	三峯グリーンランド	118.0	朝日町笹川	
3	舟見ふるさとの森	354.7	入善町舟見	
4	松尾金毘羅社の森	19.8	黒部市宇奈月町下立	
5	うなづき湖周辺　森林浴の森	117.5	黒部市宇奈月温泉大尾	
6	嘉例沢森林公園	145.0	黒部市嘉例沢	
7	天神山	3.9	魚津市小川寺	
8	升方城址	7.0	魚津市升方	
9	行田公園	6.5	滑川市上小泉	
10	さっか・おおやま	14.7	上市町眼目	
11	馬場島	31.3	上市町伊折	
12	大観峰自然公園	46.7	立山町四谷尾・虫谷	
13	大辻山山麓森林公園	110.0	立山町芦峅寺	
14	称名　渓谷	207.0	立山町芦峅寺	
15	立山美女平	177.2	立山町芦峅寺ブナ坂	☆
16	とやま健康の森 グリーンパーク吉峰	33.6	立山町吉峰	
17	あわすの平	410.0	富山市大山地域亀谷・粟巣野・極楽坂	
18	ありみね	576.0	富山市有峰	
19	浜黒崎海岸松林	40.0	富山市浜黒崎	
20	呉羽丘陵	7.5	富山市呉羽町	
21	古洞森林水公園	81.0	富山市三熊	
22	寺家公園	6.7	富山市寺家	
23	猿倉山森林公園	26.8	富山市舟倉	
24	常虹の滝	58.1	富山市猪谷	
25	割山森林公園天湖森	14.0	富山市割山	
26	富山市婦中ふるさと自然公園	27.8	富山市婦中町羽根	
27	ねいの里の森	12.9	富山市婦中町吉住	
28	城ケ山公園	15.3	富山市八尾町城ヶ山	
29	21世紀の森	45.0	富山市八尾町杉ヶ平	
30	牛岳自然の森	115.0	富山市山田小谷	
31	新港の森	25.0	射水市作道・二の丸　高岡市姫野・金屋	
32	太閤山ランド	118.1	射水市黒河	
33	薬勝寺池公園	19.7	射水市中太閤山	
34	櫛田神社	5.8	射水市串田	
35	二上山	130.4	高岡市二上山	
36	太田自然休養 村の森	159.0	高岡市太田	
37	高岡古城公園	20.8	高岡市古城	
38	三千坊の森	119.0	高岡市山川	
39	阿尾森林公園	83.0	氷見市阿尾	廃園
40	森寺城跡 公園	120.0	氷見市森寺	

番 号	名　　称	面 積 (ha)	所　　在　　地	備 考
41	臼が峰園地	2.2	氷見市床鍋	
42	西山森林公園	210.0	高岡市福岡町西五位・赤丸	
43	五位ふれあいの森	170.0	高岡市福岡町五位	
44	城山メルヘンの森	45.0	小矢部市城山	
45	くりから史跡の森	376.2	小矢部市埴生	
46	となみ増山城跡　公園	48.0	砺波市増山	
47	県民公園頼成の森	115.0	砺波市頼成	☆
48	グリーンシャワーの降る森	238.5	砺波市庄川町湯谷・湯山	
49	閑乗寺公園	23.4	南砺市井波外2入会	
50	八乙女山の森	86.8	南砺市井波外4入会	
51	安居の森	20.1	南砺市安居	
52	つくばね森林公園	162.2	南砺市蓑谷・林道	
53	桜ケ池公園	76.5	南砺市立野原東	
54	医王山	120.0	南砺市舘	
55	刀利自然休養林	30.0	南砺市刀利	
56	中村合掌文化の森	75.0	南砺市利賀村上百瀬	
57	ロンレー東山の森	221.0	南砺市利賀村岩渕・上畠・坂上	
58	山の神ブナ原生林	14.5	南砺市利賀村阿別当	
59	五箇山合掌の森	207.9	南砺市相倉・上梨・田向	
60	ブナオ	4.2	南砺市西赤尾	

資料　県森林政策課調(平成13年度選定)　　注１：☆印は全国森林浴100選選定地

「とやま森林浴の森」位置図



(3)県市町村の木・花木・花の一覧

市 町 村 別	木	花木	花
富　山　県	タテヤマスギ	―	チューリップ
魚　津　市	マツ	ツツジ	カノコユリ
滑　川　市	マツ	ツツジ	キク
黒　部　市	ツガ、クルミ	ツバキ	サクラ
入　善　町	―	コブシ	チューリップ
朝　日　町	ヒメコマツ	―	ツツジ
富　山　市	ケヤキ	ツバキ	ヒマワリ
舟　橋　村	マツ	―	サツキ
上　市　町	トガ	サツキ	リンドウ
立　山　町	タテヤマスギ	サツキ	キク
高　岡　市	ツママ	サクラ	カタカゴ
射　水　市	トネリコ	アジサイ	カワラナデシコ
氷　見　市	ツママ	ツツジ	ユリ
小 矢 部 市	ミヤジマスギ	コウバイ	ハナショウブ
砺　波　市	スギ	エドヒガンザクラ	チューリップ
南　砺　市	―	―	―

資料　県森林政策課調

(4)とやま花の名所、箇所一覧

平成29年12月現在

箇所番号	ところ ・ 問い合わせ先	みごろ※	あんない
1	護国寺　（朝日町境） 護国寺(0765-83-3157) 朝日町商工観光課（0765-83-1100）	シャクナゲ　４月下旬～５月上旬	石楠花寺として親しまれています。自然の地形を生かした池泉回遊式風の庭園があり、シャクナゲのほかツツジやサツキも楽しめます。
2	あさひ城山公園　（朝日町元屋敷） 朝日町農林水産課（0765-83-1100）	サクラ　４月中旬～下旬 ツツジ　４月下旬～５月中旬	朝日県立自然公園内にあり、日本海をバックにピンク色の花が山を染める春が一番美しく、サクラのあとはツツジが彩りを添えます。
3	ハーバルパレーおがわ　（朝日町山崎） 朝日町建設課（0765-83-1100）	ハーブ　５月下旬～８月上旬	ラベンダーやペパーミントなど５０種約４万株のハーブが次々に咲き、芳香を漂わせるハーブ園です。
4	舟川べり　（朝日町舟川新） 朝日町商工観光課（0765-83-1100）	サクラ　４月上旬	地区住民の皆さんが大切に育てた桜並木です。残雪の山なみ、色鮮やかなチューリップ畑や菜の花畑、そして満開のサクラが重なる風景美が楽しめます。
5	小摺戸神明社と下山八幡社 （入善町小摺戸、下山） 入善町教育委員会事務局（0765-72-1100）	フジ　５月中旬	小摺戸のフジは樹齢２００～３００年、幹周り２．８ｍの大フジで大蛇が躍り出たような形をしています。下山のフジは幹周り２．３ｍの大フジで境内を覆うように枝が拡がっています。「田植え花」として親しまれています。
6	宮野運動公園　（黒部市宮野） 宮野運動公園管理事務所(0765-54-1236)	サクラ　４月中旬～下旬	自然に恵まれた宮野丘陵に位置し、野球場などが整備されサクラとともに市民の憩いの場となっています。黒部扇状地、富山湾、晴天時には遠く能登半島が一望できます。
7	長引野丘陵　（魚津市長引野） 魚津市農林水産課（0765-23-1032）	ユリ　７月上旬～８月上旬	ユリ見本園では、各種のユリが芳香を漂わせます。
8	黒部峡谷　（黒部市宇奈月町奥山ほか） 黒部市農林整備課(0765-54-2604)	新緑　５月上旬～中旬 紅葉　10月下旬～11月上旬	黒部峡谷は中部山岳国立公園に指定されており、深山幽谷の神秘的地形に新緑・紅葉が映える峡谷美は絶景です。
9	行田公園　（滑川市上小泉） 滑川市公園緑地課（076-475-2111）	ハナショウブ　６月中旬～下旬	市街地の中にあって豊かな植生と生態系をとどめる貴重な公園で教育の森として市民に親しまれています。８８品種、４万株のハナショウブが楽しめます。
10	富山県薬用植物指導センター(上市町広野) (076-472-0801)	ボタン　４月下旬～５月上旬 シャクヤク　５月中旬～６月上旬	薬用植物の標本展示や薬草教室の開催など薬草知識の普及をすすめています。ボタン、シャクヤク、ハーブ類など約７５０種の薬草が展示されています。
11	称名滝　（立山町芦峅寺） 立山町商工観光課(076-462-9971) 立山町観光協会(076-462-1001)	新緑　５月上旬～中旬 紅葉　10月上旬～下旬	日本一の落差３５０ｍを誇り、「日本の滝１００選」にも選定されています。深く刻まれた岩壁、豊富な水流と新緑・紅葉が織りなす峡谷美は絶景です。
12	立山黒部アルペンルート(立山町芦峅寺) 富山県観光案内窓口(076-444-3200)	高山植物　６月中旬～８月上旬 紅葉　９月中旬～10月上旬	夏には高山植物のお花畑が広がり可憐な花を咲かせます。秋にはナナカマド、カエデなどの紅葉が山肌を真っ赤に染め大自然のパノラマが楽しめます。
13	森林研究所樹木園・立山町吉峰山野草園(立山町吉峰) 富山県農林水産総合技術センター森林研究所（076-483-1511） グリーンパーク吉峰（076-483-2828）	新緑　５月上旬～下旬 紅葉　10月中旬～11月中旬 山野草　５月～10月	樹木園は、木の実の林、マツボックリの林、紅葉の林などがあり園路を散策しながら樹木の特徴が学べます。吉峰山野草園ではエビネ、ササユリなど四季折々に約２００種の山野草が楽しめます。
14	常願寺川公園　（立山町利田） 富山県常願寺川公園管理事務所(076-463-2034)	サクラ　４月上旬～下旬	常願寺川の河川敷を利用したスポーツ広場などがある都市公園で、立山連峰をバックに眺める約５００本のサクラはみごとです。
15	ありみね湖　（富山市有峰） 富山県有峰森林文化村(076-482-1420（５月～１１月）)	新緑　６月上旬～下旬 紅葉　10月上旬～下旬	県立自然公園、国民休養地に指定されている名勝地で自然探勝に最適です。薬師岳をバックに眺める有峰湖、ブナ・ミズナラ・モミジなどの新緑・紅葉は絶景です。
16	常西用水プロムナード　（富山市上滝ほか） 富山市土木事務所建設課 (076-468-1329)	サクラ　４月中旬	桜並木が約１ｋｍにわたり植栽されています。咲きこぼれる桜並木の狭間から望む立山連峰は印象的です。用水には佐々堤や石張水路の遺構もあります。
17	寺家公園　（富山市寺家） 富山市土木事務所建設課 (076-468-1329)	サクラ　４月中旬～下旬 ツツジ　５月上旬～中旬 紅葉　10月下旬～11月中旬	京都の嵐山を模した公園で眺望に優れ、サクラ、ツツジ、紅葉など四季折々の花木が楽しめます。
18	神通峡県定公園（富山市(旧大沢野町･旧細入村)） 富山県自然保護課(076-444-3398)	新緑　４月中旬～５月中旬 紅葉　11月上旬～中旬	片路峡と呼ばれる鋭いＶ字谷の造形の中に、芽吹きの新緑、色鮮やかな紅葉が神通川の澄んだ緑色の流れに映える景色は絶景です。
19	八尾神通さくら堤(富山市八尾町中神通・西神通) 富山市観光政策課(076-443-2072)	サクラ　４月上旬～中旬	神通川の中州をとり囲むように植えられたサクラの大回廊です。近くには城生城址や天狗の貝塚など歴史的名所もあります。
20	城ヶ山公園　（富山市八尾町諏訪町） 富山市土木事務所建設課(076-468-1329)	サクラ　４月中旬～下旬 ツツジ　５月上旬～下旬	山頂一帯は眺望に富み、立山連峰、富山平野、富山湾を眺めながらサクラ、ツツジが楽しめます。
21	小井波　（富山市八尾町小井波） 富山市八尾教育行政ｾﾝﾀｰ(076-454-3329)	ミズバショウ　４月下旬～５月上旬	標高４７０ｍと低いところに群生している珍しいミズバショウです。八尾町の天然記念物にも指定されています。
22	富山市営農サポートセンター(富山市月岡町) (076-429-4504)	草花、花木　通年	富山市の花ツバキを集めた椿園などの花木園、花壇、芝生広場などを備え、１年を通して植物を楽しめます。
23	磯部・松川堤　（富山市磯部町ほか） 富山市公園緑地課（076-443-2110）	サクラ　４月上旬～中旬	市街を流れる松川べりは水と緑の河川公園として市民に親しまれ、サクラ、ツツジ、ヒガンバナなど四季折々の花や緑が楽しめます。
24	富山市民俗民芸村　（富山市安養坊） 富山市公園緑地課（076-443-2110） 富山市民族民芸村（076-433-8270）	ツバキ　３月下旬～４月下旬	富山市の花木のツバキが１３０種集められています。花や緑のなか歴史や文化にも触れることができます。
25	呉羽丘陵　（富山市呉羽町） 富山市公園緑地課（076-443-2110）	ナシ　４月下旬	２００ｈａのナシ畑一面にナシの花が白いジュウタンを敷きつめたように咲きます。
26	富山県中央植物園　（富山市婦中町上轡田） (076-466-4187)	世界の植物　通年 日本の植物	屋外展示園、５棟の温・冷室などを備え、植物の観賞、栽培、保存、調査・研究の機能を有する総合的植物園です。中国雲南省をはじめとする世界の植物や日本の植物が観賞できます。
27	富山市婦中ふるさと自然公園 （富山市婦中町羽根） 富山市農林事務所農地林務課(076-468-2171)	サクラ　４月中旬 ツツジ　５月中旬～下旬 ハナショウブ　６月中旬～７月上旬	広場や菖蒲園、遊歩道が整備されサクラ、ツツジ、ハナショウブなど四季を通して花と緑が楽しめる公園です。立山連峰や富山平野の眺望も良く各願寺や王塚古墳など歴史的遺産も多くあります。
28	県民公園太閤山ランド　（射水市黒河） 太閤山ランド管理センター (0766-56-6116)	サクラ　４月中旬 アジサイ　６月下旬～７月上旬 ヘメロカリス　６月下旬～７月中旬	県内最大の都市公園で、四季を通して花が咲き、なかでもアジサイは５０品種２万株を有し、日本海側有数の規模を誇ります。サクラ、ヘメロカリスも見ごたえがあります。

※みごろは、過去の標準的な開花時期を参考に記載しています。詳しくは、問い合わせ先に確認して下さい。

箇所番号	ところ ・ 問い合わせ先	み ご ろ※	あ ん な い
29	高岡古城公園 （高岡市古城） 高岡古城公園管理事務所 (0766-20-1563)	サクラ 4月上旬～中旬 紅葉 11月上旬～中旬 ヤブツバキ 2月上旬～4月下旬	高岡市中心部に位置し大きな水濠を有する城址で、春にはサクラ、夏には生い茂る木々、秋には紅葉、冬にはツバキと四季折々の花木が水面に影を落とす風情を楽しめます。
30	高岡おとぎの森公園 （高岡市佐野・上黒田） 高岡おとぎの森公園管理事務所 (0766-28-6500)	バラ 5月下旬～10月下旬 四季の草花（ワイルドフラワー） 5月上旬～10月下旬	平成８年の「第１３回全国都市緑化とやまフェア」のメイン会場で、中央には千保川が流れバラ園やワイルドフラワーの花畑などがあり、花と緑と水に親しめる総合公園です。
31	水道つつじ公園 （高岡市笹八口） 高岡市上下水道局総務課（0766-20-1623）	サクラ 4月中旬～下旬 ツツジ 5月上旬～6月上旬	三千坊の丘陵地に位置し、射水・砺波平野、遠くは立山連峰が望めます。１５，０００本のツツジが咲き誇り、２００本のサクラのトンネルもみごとです。
32	高岡伏木・勝興寺(高岡市伏木古国府) 高岡市観光交流課（0766-20-1301） 勝興寺（0766-44-0037）	ツバキ 2月中旬～4月下旬	雲龍山勝興寺は浄土真宗本願寺派の古刹で、奈良時代以来越中の国府が置かれていたところとして知られています。境内には約１，０００本のツバキが群生し、別名「ツバキ寺」と呼ばれています。
33	光久寺茶庭 （氷見市飯久保） 氷見市観光交流・女性応援課（0766-74-8106） 光久寺（0766-91-1690）	ツツジ 5月上旬～中旬	浄土真宗の古刹光久寺の茶庭は、江戸時代の加賀藩御用造園師駒造作の築山泉水庭として有名です。ツツジのほかスイレン、池に映える紅葉と四季折々の姿が満喫できます。
34	下田子藤波神社 （氷見市下田子） 氷見市観光交流・女性応援課（0766-74-8106）	フジ 5月中旬	大伴家持が咲き誇る藤のみごとさを歌に詠んだとされています。花房を垂れた静かな美しさが昔をしのばせます。
35	氷見市海浜植物園 （氷見市柳田） (0766-91-0100)	ハマナス 6月上旬～7月下旬 マングローブ 通年	海浜植物の専門植物園でハマナスなど日本の海浜植物やマングローブなど熱帯・亜熱帯の海浜植物が観賞できます。
36	十二町潟水郷公園 （氷見市十二町） 氷見市まちづくり推進部海浜植物園・花みどり推進室（0766-91-7117）	オニバス 8月上旬～下旬 花蓮 6月下旬～8月下旬	貴重な歴史性と自然を活かした都市公園です。国指定の天然記念物オニバスの発生地である十二町潟や花蓮などの水生植物が観察できます。
37	朝日山公園 （氷見市幸町） 氷見市まちづくり推進部海浜植物園・花みどり推進室（0766-91-7117）	サクラ 4月中旬 ツツジ 5月上旬～中旬	市街地中央の高台に位置し、展望台からは市街地、有磯の海、立山連峰の大パノラマが楽しめます。サクラのトンネルや氷見市の花木ツツジが公園に彩りを添えます。
38	老谷の大椿(氷見市老谷) 氷見市観光交流・女性応援課（0766-74-8106）	ツバキ 老谷 4月上旬～中旬	老谷の大ツバキは、ヤブツバキとして日本一と言われています。長坂の大ツバキは10月頃から咲き始め、１１月と２月～４月の３回にわたって満開の時期を迎えることから、「三度咲きのツバキ」と呼ばれています。
39	岸渡川桜並木 （高岡市福岡町福岡新） 高岡市花と緑の課(0766-20-1416)	サクラ 4月中旬	咲きこぼれる約１，０００本のサクラがピンクのトンネルをつくり、その姿を川面に映し流れる岸渡川の水辺は町民の憩いの場となっています。
40	小矢部河川公園 （小矢部市西福町） 小矢部市観光振興課（0766-67-1760）	ハナショウブ 6月中旬～下旬	小矢部川の河川敷には菖蒲園のほかに運動広場、芝生広場も整備され市民の憩いの場となっています。「菖蒲まつり」も開催されます。
41	倶利伽羅県定公園(小矢部市松永) 小矢部市観光振興課（0766-67-1760）	サクラ 4月下旬～5月上旬	倶利伽羅県定公園は源平の古戦場、旧北陸道などの史跡名所として親しまれています。約６，０００本のヤエザクラがみごとな花を咲かせます。
42	砺波チューリップ公園・花総合センター (砺波市花園町、高道) チューリップ四季彩館（0763-33-7716） 富山県花総合センター（0763-32-1187）	チューリップ 4月下旬～5月上旬 カンナ 8月上旬～9月中旬 各種草花 通年	砺波チューリップ公園では、春にはチューリップが、夏から初秋にはカンナが季節を彩ります。チューリップ四季彩館ではチューリップが四季を通して楽しめます。 富山県花総合センターは栽培技術や花壇づくりなど花の情報発信の中心施設で、展示温室もあり園芸植物を中心に約1,000種の四季折々の植物が観賞できます。
43	県民公園頼成の森水生植物園(砺波市頼成) 頼成の森管理事務所（0763-37-1540）	ハナショウブ 6月中旬～下旬	６００品種７０万株のハナショウブをはじめスイレン、ハス、コウホネなど湿地の植物が植栽され、全国に誇る規模の水生植物園です。「花しょうぶ祭り」も開催されます。
44	となみ夢の平スキー場 （砺波市五谷） 夢の平コスモス荘（0763-37-2323） となみ夢の平スキー場（0763-37-1575）	コスモス 10月上旬～中旬	夢の平スキー場のゲレンデに１００万本のコスモスがｼﾞｭｳﾀﾝを敷きつめたように咲き誇ります。「となみ夢の平コスモスウオッチング」も開催されます。
45	舟戸公園 （砺波市庄川町金屋ほか） 庄川水記念公園（0763-82-5696）	サクラ 4月上旬～中旬	ヤマザクラやソメイヨシノが水辺に競い合います。庄川右岸には、山々を彩る県内では珍しい自生のエドヒガンザクラがうす紅色の花を咲かせます。
46	高瀬遺跡公園 （南砺市高瀬） 井波歴史民俗資料館（0763-82-5050）	ハナショウブ 6月中旬～下旬	高瀬遺跡公園は平安時代初期の荘園遺跡として国の史跡に指定されています。園内に造られた曲水と水面に映える両岸のハナショウブの風情豊かな様子が楽しめます。
47	南砺市園芸植物園 （南砺市柴田屋） (0763-22-8711)	キク 11月上旬 キク科植物 通年	南砺市福野地域は古くから電照菊の生産が盛んです。南砺市園芸植物園には国内外のキク科の植物約３００種が展示され一年を通して楽しめます。「南砺菊まつり」も開催されます。
48	ふくみつ河川公園(南砺市福光) 南砺市農林課（0763-23-2016）	サクラ 4月上旬～下旬	南砺市福光の中心部を流れる小矢部川の河川敷を利用した都市公園でテニスコートなどが整備されています。両岸には２ｋｍの桜並木があり、ピンクのトンネルをくぐる人々でにぎわいます。
49	縄ケ池 （南砺市蓑谷） 南砺市農林課（0763-23-2016）	ミズバショウ 5月中旬	県の天然記念物に指定されているミズバショウの大群生地です。標高１，０００ｍ以下での群生地としては日本の南西端とされ学術的にも高い価値をもっています。
50	たいら道谷高原 （南砺市梨谷） 南砺市平行政センター（0763-66-2131）	紅葉 10月下旬～11月中旬	五箇山県立自然公園の中にあり、近くには世界遺産の相倉合掌造り集落など重要な文化財が点在しています。ヤマモミジなどの紅葉と山の岩肌とのコントラストが美しく紅葉の名所となっています。
51	庄川峡・桂湖 （砺波市庄川町、南砺市桂） 庄川水記念公園（0763-82-5696） 南砺市上平行政センター（0763-67-3211）	新緑 4月上旬～5月中旬 紅葉 10月上旬～11月中旬	庄川峡は渓谷美とともに紅葉の名所としても知られています。庄川の澄んだ流れに映える新緑・紅葉が美しくドラマチックな渓谷美が楽しめます。 桂湖は境川ダムのダム湖で、オートキャンプ場や遊歩道などが整備されています。一帯は白山国立公園、五箇山県立自然公園に指定されており、ブナ、ミズナラなどの自然林が残されています。

※みごろは、過去の標準的な開花時期を参考に記載しています。詳しくは、問い合わせ先に確認して下さい。

資料 県森林政策課調(平成9年度選定)

(5) さくらの名所　箇所一覧　　平成29年12月現在

No.	さくらの名所	所在地	問い合わせ先	電話番号	品種名
1	あさひ城山公園	朝日町元屋敷	朝日町農林水産課	0765-83-1100	ソメイヨシノ、サトザクラウコン
2	舟川べり	朝日町舟川新	朝日町商工観光課	0765-83-1100	ソメイヨシノ
3	浄蓮寺・念興寺の桜	入善町上野・舟見	浄蓮寺 念興寺	0765-72-1213 0765-78-1252	コシノフクカサネ
4	黒部川堤防桜堤	入善町浦山新	入善町住まい・まちづくり課	0765-72-1100	ソメイヨシノ
5	明日の大桜	黒部市宇奈月町明日	黒部市農林整備課	0765-54-2604	エドヒガン
6	月訪の桜	黒部市宇奈月町浦山	黒部市農林整備課	0765-54-2604	エドヒガン
7	宮野運動公園	黒部市宮野	宮野運動公園管理事務所	0765-54-1236	ソメイヨシノ、サトザクラ
8	前沢ガーデン　桜花園	黒部市前沢谷	YKK㈱のホームページ		エドヒガン、ヤマザクラほか
9	百年桜(旧　三日市小学校)	黒部市三日市	黒部市農林整備課	0765-54-2604	ソメイヨシノ
10	松倉城跡	魚津市鹿熊	魚津市教育委員会	0765-23-1045	ヤマザクラ
11	魚津桃山運動公園	魚津市出字桃山	魚津桃山運動公園事務所 (魚津市体育協会)	0765-22-0077	ソメイヨシノ
12	魚津市総合公園	魚津市三ケ	魚津市施設管理公社	0765-24-9578	ソメイヨシノ、サトザクラ
13	新川学びの森　天神山交流館	魚津市天神野新	新川学びの森天神山交流館	0765-31-7001	ソメイヨシノ、サトザクラ
14	行田公園	滑川市上小泉	滑川市公園緑地課	076-475-2111	ソメイヨシノ
15	剱折戸菊桜	上市町折戸	上市町産業課	076-472-1111	ツルギオリトキクザクラ
16	常願寺川公園	立山町利田	富山県常願寺川公園管理事務所	076-463-2034	ソメイヨシノ、サトザクラ
17	富山県農林水産総合技術センター森林研究所・樹木園	立山町吉峰	富山県農林水産総合技術センター 森林研究所	076-483-1511	ソメイヨシノ、サトザクラほか 100品種以上
18	立山黒部アルペンルートのタカネザクラ	立山町芦峅寺	立山町商工観光課	076-462-9971	タカネザクラ
19	京坪川沿い	舟橋村海老江ほか	舟橋村生活環境課	076-464-1121	ソメイヨシノ
20	常西用水プロムナード	富山市上滝ほか	富山市土木事務所建設課	076-468-1329	ソメイヨシノ
21	富山県立中央農業高等学校	富山市東福沢	富山県立中央農業高等学校	076-483-1911	ソメイヨシノ、サトザクラ
22	松川べり(松川公園・磯部堤・城址公園)	富山市磯部町～東田地方ほか	富山市建設部公園緑地課	076-443－2110	ソメイヨシノ、シダレザクラ
23	いたち川べり	富山市牛島新町～大泉	富山市建設部公園緑地課	076-443-2110	ソメイヨシノ
24	稲荷公園	富山市稲荷町	富山市建設部公園緑地課	076-443-2110	ソメイヨシノ、サトザクラほか
25	富岩運河環水公園・富岩運河	富山市湊入船町～蓮町	環水公園パークセンター 富山県富山港事務所	076－444－6041 076－437－7131	コシノヒガン、ソメイヨシノほか
26	富山県民会館分館　内山邸	富山市宮尾	内山邸	076-432-4567	ソメイヨシノ、ヤマザクラほか
27	神通川左岸堤防	富山市五福	富山土木センター施設管理課	076-444-8594	ソメイヨシノ
28	水墨美術館	富山市五福	富山県水墨美術館	076-431-3719	ベニシダレザクラ
29	五福公園	富山市五福	五福公園管理事務所	076-432-5073	ソメイヨシノ、オオシマザクラほか
30	呉羽丘陵(城山・呉羽山・北代)	富山市安養坊ほか	富山市建設部公園緑地課	076-443-2110	エドヒガン、ソメイヨシノほか
31	富山市ファミリーパーク	富山市古沢	富山市ファミリーパーク	076-434-1234	ソメイヨシノ、ヤマザクラほか
32	太田川沿い	富山市赤田ほか	富山市建設部公園緑地課	076-443-2110	ソメイヨシノ
33	春日温泉郷	富山市春日	富山市商工労働部観光政策課	076-443-2072	ソメイヨシノ
34	寺家公園	富山市寺家	富山市土木事務所建設課	076-468-1329	ソメイヨシノ、サトザクラ
35	神通川さくら堤・塩の千本桜	富山市八尾町西神通・中神通、富山市塩	富山市商工労働部観光政策課	076-443-2072	ソメイヨシノ

No.	さくらの名所	所在地	問い合わせ先	電話番号	品種名
36	城ヶ山公園	富山市八尾町諏訪町	富山市土木事務所建設課	076-468-1329	ソメイヨシノ、ヤマザクラほか
37	富山県中央植物園	富山市婦中町上轡田	富山県中央植物園	076-466-4187	ソメイヨシノほか100品種以上
38	富山市婦中ふるさと自然公園	富山市婦中町羽根	富山市農林事務所農地林務課	076-468-2171	ソメイヨシノ
39	いこいの村	富山市婦中町細谷	いこいの村磯波風	076-469-5770	ソメイヨシノ、サトザクラほか
40	鎌倉八幡宮の大桜	富山市山田鎌倉	富山市婦中教育行政センター	076-465-2703	エドヒガン
41	内川べり	射水市八幡町・中新湊・二の丸町	射水市農林水産課	0766-82-1959	ソメイヨシノ
42	新港の森　さくらひろば	射水市作道・高岡市金屋	新港の森管理事務所	0766-84-0950	ソメイヨシノ、オオシマザクラ
43	下条川べり	射水市三ケほか	射水市農林水産課	0766-82-1959	ソメイヨシノ
44	太閤山ランド	射水市黒河	太閤山ランド管理センター	0766-56-6116	ソメイヨシノ
45	薬勝寺池公園	射水市中太閤山	射水市農林水産課	0766-82-1959	ソメイヨシノ
46	東洋紡績㈱富山事業所庄川工場	射水市犬内	射水市農林水産課	0766-82-1959	ソメイヨシノ
47	高岡古城公園	高岡市古城	高岡古城公園管理事務所	0766-20-1563	コシノヒガン、ソメイヨシノほか
48	水道つつじ公園	高岡市笹八口	高岡市上下水道局総務課	0766-20-1623	ソメイヨシノほか
49	千保川沿い	高岡市清水町～下黒田	高岡市花と緑の課	0766-20-1417	ソメイヨシノ
50	二上山公園(城山園地)	高岡市東海老坂	高岡市花と緑の課	0766-20-1417	サトザクラ、キンキマメザクラほか
51	岸渡川桜並木	高岡市福岡町福岡新	高岡市産業建設課	0766-64-1426	ソメイヨシノ
52	駒つなぎ桜	氷見市栗原	氷見市まちづくり推進部海浜植物園・花みどり推進室	0766-91-7117	エドヒガン
53	余川古寺の桜	氷見市余川	氷見市まちづくり推進部海浜植物園・花みどり推進室	0766-91-7117	エドヒガン
54	上久津呂のツバキ・キクザクラ	氷見市上久津呂	氷見市まちづくり推進部海浜植物園・花みどり推進室	0766-91-7117	ヒミクゾロキクザクラ
55	朝日山公園	氷見市幸町	氷見市まちづくり推進部海浜植物園・花みどり推進室	0766-91-7117	ソメイヨシノ
56	湊川リバーウォーク	氷見市本町ほか	氷見市まちづくり推進部海浜植物園・花みどり推進室	0766-91-7117	ソメイヨシノ
57	城山公園	小矢部市城山町	小矢部市観光振興課	0766-67-1760	ソメイヨシノ
58	倶利伽羅県定公園	小矢部市松永	小矢部市観光振興課	0766-67-1760	サトザクラ
59	浄教寺てまり桜	小矢部市興法寺	小矢部市観光振興課	0766-67-1760	ジョウキョウジテマリザクラ
60	砺波市上和田緑地・キャンプ場(和田川ダム湖畔)	砺波市上和田	砺波市チューリップ四季彩館	0763-33-7716	ソメイヨシノ、サトザクラ
61	庄川水記念公園(舟戸公園・水記念公園・弁財天公園)	砺波市庄川町金屋ほか	砺波市庄川支所地域振興課	0763-82-1901	コシノヒガン、ソメイヨシノ
62	砺波嵐山	砺波市庄川町庄ほか	砺波市庄川支所地域振興課	0763-82-1901	エドヒガン
63	城端別院　善徳寺	南砺市城端	城端別院善徳寺 城端観光案内所	0763-62-0026 0763-62-1821	シダレザクラ
64	向野のエドヒガン	南砺市野口	南砺市農林課	0763-23-2016	エドヒガン
65	桜ヶ池	南砺市立野原	南砺市農林課	0763-23-2016	ソメイヨシノ、サトザクラほか
66	大門川沿い	南砺市山見、高瀬ほか	井波観光案内所	0763-82-2539	ソメイヨシノ、サトザクラほか
67	干谷の宮桜	南砺市院瀬見	南砺市農林課	0763-23-2016	エドヒガン
68	赤祖父湖畔	南砺市川上中	南砺市農林課	0763-23-2016	ソメイヨシノ、サトザクラ
69	安居寺公園	南砺市安居	南砺市農林課	0763-23-2016	ソメイヨシノ
70	ふくみつ河川公園	南砺市福光	南砺市農林課	0763-23-2016	ソメイヨシノ、サトザクラ

資料 県森林政策課調(平成23年度選定)

(6)とやま水源の森、箇所一覧及び箇所位置図

番号	森林の名称	選定基準	天然林と人工林の割合		水源の種類	主な見どころ
			天然林	人工林		
1	朝日小川水源の森 （朝日町）	①	90%	10%	朝日小川ダム	ブナやミズナラの新緑と紅葉 ダム湖周辺の公園・ハーブ園
2	杉沢の沢スギ （入善町）	④	100%	―	湧水	伏条更新の貴重な杉林・多様な植生 （国指定天然記念物）
3	舟見水源の森 （入善町）	③	62%	38%	渓流水	舟見山自然公園 ミズナラ林からヒメコマツへの変化
4	宇奈月水源の森 （黒部市）	①	95%	5%	渓流水	ブナやミズナラの新緑と紅葉 町名の由来地、温泉
5	嘉例沢森林公園 （黒部市）	②	90%	10%	湧水	ブナ林の宝庫、ワサビやカワモズクなど の水生植物、磨崖仏
6	古鹿熊水源の森 （魚津市）	①	90%	10%	角川ダム	ブナやミズナラの新緑と紅葉 雨乞いの本尊
7	行田公園 （滑川市）	②	70%	30%	湧水	市街地の中にある自然公園、ハナショウ ブ園、植物や野鳥の観察
8	千石川水源の森 （上市町）	①	85%	15%	上市川 第2ダム	コナラやミズナラの新緑と紅葉 千石森林公園、三枚滝
9	大岩水源の森 （上市町）	④	75%	25%	渓流水	火山の噴火による湖沼群 大岩山日石寺、そうめん
10	白岩川水源の森 （立山町）	①	55%	45%	白岩川ダム	ブナやミズナラの新緑と紅葉 ミズバショウの群生、国立立山少年自然の家
11	熊野川水源の森 （富山市）	①	90%	10%	熊野川ダム	ブナやミズナラの新緑と紅葉 ダム湖周辺の公園
12	下タ南部水源の森 （富山市）	③	66%	34%	渓流水及び 湧水	県下有数のスギの美林 野仏の里、神通峡
13	庵谷水源の森 （富山市）	④	70%	30%	渓流水	旧飛騨街道、庵谷峠からの展望、神通峡
14	白木峰水源の森 （富山市）	②	76%	24%	渓流水	ブナやチシマザサの群集、高原植物の宝庫 とやま21世紀の森
15	深道水源の森 （富山市）	④	73%	27%	渓流水	ブナ林の群生、ブナの新緑と紅葉、山菜採り 山田村指定文化財
16	古洞水源の森 （富山市）	②	95%	5%	古洞ダム	ダム周辺の多様な植生、野鳥の宝庫 山菜採り、自然活用村
17	笹尾池水源の森 （射水市）	③	42%	58%	笹尾池	渇水時にも涸れないため池、山菜の宝庫
18	太田水源の森 （高岡市）	②	90%	10%	与茂九郎池、 赤尾谷内池	二上山周辺最大のため池 太田自然休養村
19	桑の院水源の森 （氷見市）	③	53%	47%	桑の院池	農業の発展に貢献、縄文式土器の発掘
20	五位水源の森 （高岡市）	②	69%	31%	五位ダム	ダム湖周辺の景観 とやまふくおか家族旅行村
21	くりから水源の森 （小矢部市）	④	94%	6%	埴生大池	低山帯の貴重なブナ林 源平合戦の古戦場、埴生八幡宮
22	頼成・増山水源の森 （砺波市）	②	45%	55%	和田川ダム	郷土種のマスヤマスギ 県民公園頼成の森、増山城址公園
23	庄川湯谷水源の森 （砺波市）	②	70%	30%	湧水	グリーンシャワーの降る森 牛嶽ふるさと歩道、三段の滝
24	八乙女・不動滝水源の森 （南砺市）	③	40%	60%	渓流水	閑乗寺自然公園、不動滝、不動滝の霊水

番号	森林の名称	選定基準	天然林と人工林の割合		水源の種類	主な見どころ
			天然林	人工林		
25	妃の清水の森 （南砺市）	④	57%	43%	湧水	安居寺周辺の自然環境緑地公園
26	縄ヶ池水源の森 （南砺市）	②	84%	16%	縄ヶ池	ブナやミズナラの新緑と紅葉 ミズバショウの群生（県指定天然記念物）
27	槍の先水源の森 （南砺市）	④	71%	29%	湧水	コナラやミズナラの新緑と紅葉 医王山自然公園
28	臼中水源の森 （南砺市）	①	94%	6%	臼中ダム	ブナやコナラの新緑と紅葉 ロックフィルダム
29	水無山水源の森 （南砺市）	①	57%	43%	水無ダム	ミズバショウの群生、高山植物の宝庫 白木水無自然公園
30	籠渡水源の森 （南砺市）	④	53%	47%	湧水	樹齢300年のなだれ防止林 泉の大杉、庄川峡
31	桂湖水源の森 （南砺市）	①	99%	1%	堺川ダム	有峰、黒部に次ぐ人工湖 ダム湖周辺の公園施設、B級漕艇場

○「とやま水源の森」選定基準

①水道・用水等（ダム等）の取水源になっている森林

②レクリエーション・教養の場になっている森林

③水源かん養機能向上のための森林整備に適切にかつ積極的に実施されている森林

④歴史上、文化上価値の高い森林

（参考）全国「水源の森百選」選定箇所

凡例	森林の名称	天然林と人工林の割合		水源の種類	主な見どころ
		天然林	人工林		
▲	ありみね	88%	12%	有峰ダム	薬詩岳の登山口、植物や野生動物の宝庫 有峰ふるさと自然公園
●	利賀ふれあいの森	52%	48%	湧水	樹齢300年のミズナラ、樹齢150年以上の 天然林、コウの貴水
■	赤祖父山のブナ林	100%	－	赤祖父池	ブナやミズナラの新緑と紅葉 ヘラブナ釣り、ユキツバキの名称

「とやま水源の森」箇所位置図

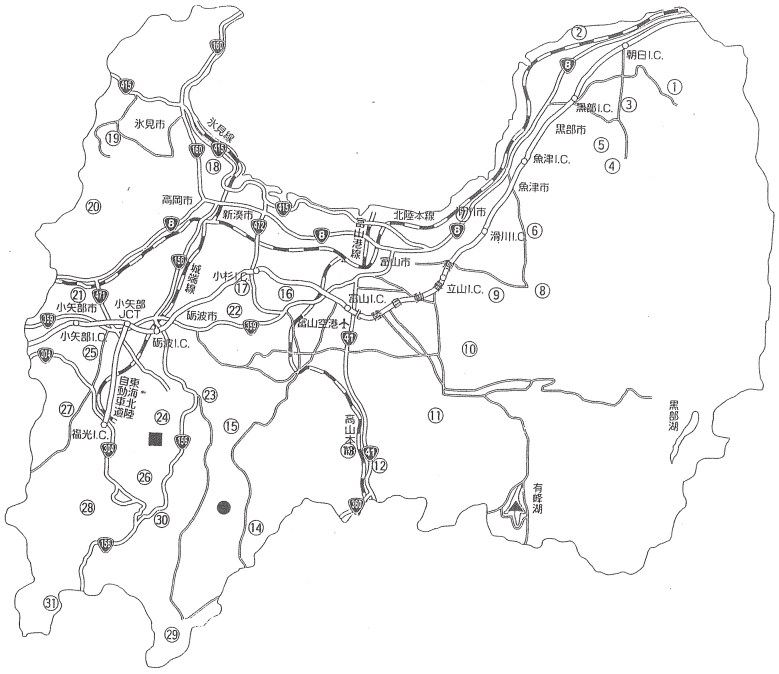

資料　森林政策課（平成8年度選定）

(7) 自然公園等の概要

(イ) 自然公園等現況表

種　別	箇所数	面　積 (ha)	県土面積に占める割合(%)	概　　要
国立公園	2	79,173	18.64	中部山岳、白山
国定公園	1	1,005	0.24	能登半島
県立自然公園	6	45,376	10.68	朝日、有峰、五箇山、白木水無、医王山、僧ヶ岳
県定公園	17	16,829	3.96	神通峡、呉羽丘陵、高岡古城、倶利伽羅、庄川峡、大岩眼目、松倉城跡、増山城跡、夢の平、稲葉山・宮島峡、桜ヶ池、八乙女山・閑乗寺、片貝、立山山麓、牛岳、ふくおか西山森林、臼が峰
自然環境保全地域	11	624	0.15	沢杉、縄ヶ池・若杉、愛本、東福寺、神通峡、深谷、山の神、池の尻、日尾御前、常楽寺、谷内谷
合　計	37	143,007	33.67	

(ロ) 自然公園の概要

区　分	名　称	面　積(ha)	左のうち特別地域	指定年月日	関　係　市　町　村
国立公園	中部山岳	76,431	73,837	昭和9年12月4日	朝日町、黒部市、魚津市、上市町、立山町、富山市
	白　山	2,742	2,742	昭和37年11月12日	南砺市
	小　計	79,173	76,579		
国定公園	能登半島	1,005	964	昭和43年5月1日	高岡市、氷見市
県　立自然公園	朝　日	9,623	9,355	昭和48年3月13日	朝日町
	有　峰	11,600	11,600	〃	富山市
	五箇山	3,856	3,275	〃	南砺市
	白木水無	11,554	6,473	昭和49年3月30日	富山市、南砺市
	医王山	2,943	1,548	昭和50年2月22日	南砺市
	僧ヶ岳	5,800	3,467	平成23年9月8日	魚津市、黒部市
	小　計	45,376	35,718		
合　計	9か所	125,554	113,261		

(ハ) 県定公園の概要

名　称	面　積(ha)	指定年月日	関　係　市　町　村	備　　考
神通峡	1,160	昭和42年10月7日	富山市	
呉羽丘陵	487	〃	富山市	一部都市公園と重複
高岡古城	22	〃	高岡市	都市公園と重複
倶利伽羅	758	〃	小矢部市	
庄川峡	835	昭和43年4月16日	砺波市	一部都市公園と重複
大岩眼目	2,880	昭和44年10月25日	上市町	
松倉城跡	1,083	平成4年3月26日	魚津市	
増山城跡	345	〃	砺波市	一部都市公園と重複
夢の平	221	〃	〃	
稲葉山・宮島峡	757	〃	小矢部市	
桜ヶ池	485	〃	南砺市	一部都市公園と重複
八乙女山・閑乗寺	633	〃	砺波市、南砺市	〃
片貝	2,290	平成17年8月17日	魚津市	
立山山麓	980	〃	富山市	
牛岳	2,431	〃	富山市、砺波市、南砺市	
ふくおか西山森林	740	〃	高岡市	
臼が峰	722	〃	氷見市	
合　計	16,829			

資料　県自然保護課

(ニ) 自然環境保全地域の概要

名　　称	場　所	面　積 (ha)	指定年月日	特別地区 指定年月日	野生動植物保護 地区指定年月日	主な保全対象
沢 杉 自然環境 保全地域	下新川郡入善町 吉原	2.67 (2.67)	昭48年10月20日 県告示 1,037号	昭51年12月25日 県告示 1,234号		黒部川末端扇状地の伏流水とサワスギ等の植生
縄ヶ池・若杉 自然環境 保全地域	南砺市大鋸屋	315.70	昭48年10月20日 県告示 1,037号			山地帯における池沼湿原のミズバショウ及びブナ、ミズナラの天然林
愛 本 自然環境 保全地域	黒部市宇奈月町 中ノ口	11.78 (1.89)	昭51年6月1日 県告示 548号	昭51年12月25日 県告示 1,234号		黒部川扇頂部の地形とウラジロガシ林
東福寺 自然環境 保全地域	滑川市東福寺	71.55	昭51年6月1日 県告示 548号			河岸段丘等の地形と安山岩で形成された節理の露頭
神通峡 自然環境 保全地域	富山市 寺津・片掛・庵谷	152.68 (45.04)	昭51年6月1日 県告示 548号	昭51年12月25日 県告示 1,234号		神通川のV字峡谷とウラジロガシ、アカシデ林
深 谷 自然環境 保全地域	富山市八尾町 深谷	8.48 (1.75) ((1.75))	昭53年7月11日 県告示 717号	昭53年12月14日 県告示 1,305号	昭53年12月14日 県告示 1,306号	オオミズゴケ、モウセンゴケ等の湿性植物の群生地とハッチョウトンボの生息地
山の神 自然環境 保全地域	南砺市利賀村 阿別当	12.50 (12.50)	昭54年8月7日 県告示 934号	昭55年1月5日 県告示 1号		ブナ、ミズナラの天然林
池の尻 自然環境 保全地域	魚津市二ケ	1.36 (1.36)	昭56年1月17日 県告示 23号	昭56年2月12日 県告示 116号		県内最大のミズバショウの純群落とモリアオガエル、クロサンショウウオの繁殖地
日尾御前 自然環境 保全地域	富山市八尾町 内名	34.94 (34.94)	昭56年11月26日 県告示 1,210号	昭56年11月26日 県告示 1,212号		安山岩質凝灰岩の特異な地形と優れた天然林
常楽寺 自然環境 保全地域	富山市婦中町 千里	10.99 (0.70)	昭61年7月9日 県告示 1,046号	昭61年10月17日 県告示 1,567号		低山丘陵地にあるウラジロガシの天然林
谷内谷(やちのたに) 自然環境 保全地域	南砺市利賀村 百瀬川	1.13 (0.19) ((0.19))	昭61年 7月 9日 県告示 1,046号	昭61年10月17日 県告示 1,567号	昭61年10月17日 県告示 1,568号	低山帯におけるオオミズゴケを中心とする湿性植物の群生地
計	11地域	623.78 (101.04) ((1.94))				

資料 県自然保護課

(注) ( ) 内は特別地区面積、(( )) 内は野生動植物保護地区面積。

(ホ) 県民公園の概要

種 別	名 称	規模(ha)	設 置 の 目 的	開設年月
都市公園	県民公園新港の森	25	① 公害防止のためのグリーンベルトの確保 ② 県民の休息、散歩、遊戯、運動等総合的なレクリエーションの場の提供	昭 57年10月
	県民公園太閤山ランド	117	県民に休息、散歩、遊戯、運動等総合的なレクリエーションの場の提供	昭 58年7月
自然風致公園	県民公園頼成の森	115	県民に森林を生かした休養の場の提供	昭50年4月
	県民公園自然博物園「ねいの里」	14.7	県民に自然に関する学習の場の提供	昭56年6月
	県民公園野鳥の園	73	①県民に自然探勝の場の提供 ②野鳥の保護	昭60年10月
指定公園	中央サイクリングロード	延長約15km	県民公園と有機的かつ一体的に機能する公園	昭 52年4月
(遊歩道)	公園街道	延長19km	県民公園を結ぶ自然歩道	昭58年4月

資料 県環境政策課、自然保護課、都市計画課

(注) 中央サイクリングロードには、富山市花ノ木から射水市黒河までの間、遊歩道が併設されている。

(ヘ) 自然公園等現況図

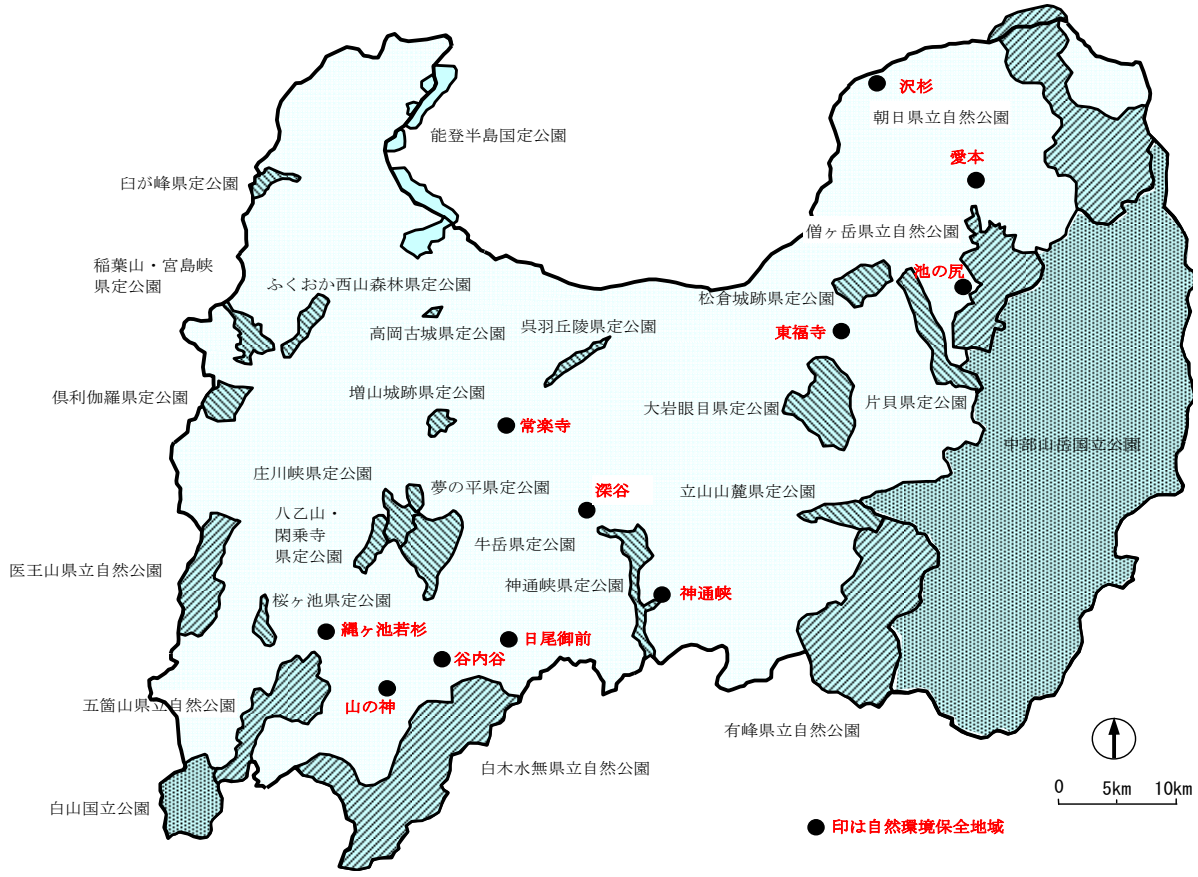

(8)林業関係事業等の市町村指定年度等一覧

センター別	市町村別	地域森林計画樹立	市町村森林整備計画樹立	山村振興対策		過疎地域	豪雪対策	
				振興山村	山村振興計画樹立		豪雪地帯	特別豪雪地帯
新川	魚津市	H28	H28	松倉	S61		38	
	滑川市	H28	H28				38	
	黒部市	H28	H28					
	(黒部市)	—	—	東布施	S51		38	
	(宇奈月町)	—	—				38	46
	入善町	H28	H28				38	
	朝日町	H28	H28	宮崎、境 南保、山崎	H14	1	38	
富山	富山市	H28	H28		H27			
	(富山市)	—	—				38	
	(大沢野町)	—	—				38	
	(大山町)	—	—	大山、福沢			38	46
	(八尾町)	—	—	卯花、野積 仁歩、大長谷			38	48
	(婦中町)	—	—				38	
	(山田村)	—	—	全域		1	38	46
	(細入村)	—	—			1	38	51
	舟橋村	—	—				38	
	上市町	H28	H28	大岩、白萩	H19		38	46
	立山町	H28	H28	東谷	H26		38	48
高岡	高岡市	H25	H25		H20			
	(高岡市)	-	-				38	
	(福岡町)	-	-	五位山			38	
	氷見市	H25	H25			1	38	
	小矢部市	H25	H25				38	
	射水市	H25	H25					
	(新湊市)	—	—				38	
	(小杉町)	-	-				38	
	(大門町)	-	-				38	
	(下村)	—	—				38	
	(大島町)	—	—				38	
砺波	砺波市	H25	H25					
	(砺波市)	-	-				38	
	(庄川町)	-	-				38	54
	南砺市	H25	H25		H27	1		
	(城端町)	-	-	蓑谷		-	38	54
	(平村)	-	-	全域		-	38	46
	(上平村)	-	-	全域		-	38	46
	(利賀村)	-	-	全域		-	38	46
	(井波町)	-	-			-	38	
	(井口村)	-	-			-	38	
	(福野町)	-	-			-	38	
	(福光町)	-	-	西太美、太美山		-	38	54
富山県								
合計		14	14			4	35	13

資料　森林政策課ほか調

(9) 林業関係団体一覧

平成30年4月1日現在

団体名	代表者		郵便番号	所在地	電話番号	FAX番号
富山県森林組合連合会	代表理事会長	桃野 忠義	930-2226	富山市八町6931	(076) 434-3351	(076) 434-1794
新川森林組合	代表理事組合長	黒瀬 宗治	937-0012	魚津市東尾崎3415	(0765) 23-0111	(0765) 23-0633
立山山麓森林組合	代表理事組合長	中岩 淳一	930-1301	富山市馬瀬口86	(076) 483-1826	(076) 483-1836
婦負森林組合	代表理事組合長	大窪 宏充	939-2337	富山市八尾町梅苑町1-95-1	(076) 454-5131	(076) 455-0600
富山県西部森林組合	代表理事組合長	桃野 忠義	939-1732	南砺市荒木1230番地	(0763) 52-0670	(0763) 52-6698
富山県山林協会	会長	堂故 茂	930-0096	富山市舟橋北町4-19 県森林水産会館	(076) 441-5737	(076) 441-5714
(公社) とやま緑化推進機構	理事長	髙木 繁雄	〃	〃	(076) 441-6186	(076) 433-6100
富山県樹苗緑化協同組合	理事長	加茂 輝隆	930-2226	富山市八町6931 富山県森林組合連合会内	(076) 434-3351	(076) 434-1794
富山県木材組合連合会	会長	西村 亮彦	939-0311	射水市黒河新4940	(0766) 30-5101	(0766) 30-5102
富山県木材協同組合連合会	理事長	〃	〃	〃	〃	〃
富山県木材青壮年会	会長	西村 元秀	〃	〃	〃	〃
林業・木材製造業労働災害防止協会 富山県支部	支部長	桃野 忠義	930-2226	富山市八町6931 富山県森林組合連合会内	(076) 434-3351	(076) 434-1794
(一社)富山県建設業協会	会長	竹内 茂	930-0094	富山市安住町3-14 建設会館	(076) 432-5576	(076) 432-5579
富山県緑化造園土木協会	〃	加茂 輝隆	939-8206	富山市布瀬町2-4-16	(076) 423-1023	(076) 423-7400
(一社)富山県建築組合連合会	〃	松田 昇	939-8251	富山市西荒屋25-4	(076) 428-8255	(076) 428-8277
富山県県営林管理員会	〃	谷山 肇	930-2226	富山市八町6931 富山県森林組合連合会内	(076) 434-3351	(076) 434-1794
富山県林業研究グループ協議会	〃	中野 健	930-8501	富山市新総曲輪1-7 富山県森林政策課内	(076) 444-3387	(076) 444-4428
富山県水源林造林協議会	〃	田中 幹夫	930-2226	富山市八町6931 富山県森林組合連合会内	(076) 434-3351	(076) 434-1794
富山県林業構造改善協議会	〃	桃野 忠義	〃	〃	(076) 434-3351	(076) 434-1794
富山県林業用優良種苗需給調整協議会	〃	松井 俊成	930-8501	富山市新総曲輪1-7 富山県森林政策課内	(076) 444-3389	(076) 444-4428
富山県林政協議会	〃	芝田 聡	〃	〃	(076) 444-3388	〃
富山県森林審議会	〃	宮口 侗廸	〃	〃	(076) 444-3385	〃
富山森林管理署	署長	梅木 洋一	939-8214	富山市黒崎字塚田割591-2	(076) 424-4931	(076) 424-4934
国立研究開発法人 森林総合研究所 森林整備センター 富山水源林整備事務所	所長	一条 克也	930-0096	富山市舟橋北町4-19 県森林水産会館	(076) 431-4292	(076) 442-5501
(公社) 富山県農林水産公社	理事長	須沼 英俊	〃	〃	(076) 441-7394	(076) 432-7086
(公財) 花と緑の銀行	〃	山本 修	939-2713	富山市婦中町上轡田42	(076) 466-2425	(076) 465-5923
伏木富山新港植物検疫協会	会長	大門 督幸	934-0095	高岡市石丸704-10	(0766) 82-5523	(0766) 82-2364
富山県森林・木材研究所振興協議会	会長	山﨑 正治	939-0311	射水市黒河新4940 富山県木材組合連合会内	(0766) 30-5101	(0766) 30-5102
富山県木材輸入協議会	座長	田邊 嶽之	〃	〃	〃	〃
富山県素材生産組合	理事長	島田 勝由	〃	〃	〃	〃

県森林政策課調

この用紙は、日本の森林を育てるために国産の間伐材を積極的に使用しています。

平成 28 年度

富山県森林・林業統計書

平成 30 年 6 月刊行
編集・発行　富山県農林水産部
〒930-8501
富山市新総曲輪 1 番 7 号
電話(直)076-444-3385