平 成 25 年 度

富 山 県 森 林･林 業 統 計 書

平成27年4月刊行

富 山 県 農 林 水 産 部

利 用 さ れ る 方 々 に

1.本書は、県森林政策課、自然保護課、統計調査課、農林水産総合技術センター、中部森林管理局、北陸農政局富山農政事務所、県森林組合連合会、その他関係官公署・団体から収集した資料により編集してあります。

2.本書は原則として、平成21年(年度・暦年)から平成25年(年度・暦年)の5ヶ年間の資料に基づき作成したものです。

3.特に注記しない限り、年度は平成26年3月31日現在で、年次は25年12月31日現在のものです。

4.各統計の単位は、表の右肩に示してあります。また、単位以下は四捨五入を原則としたため、各数の計が総数に一致しない場合があります。

5.統計表の符号の用法は次のとおりです。

「０」・・・ 数値が単位未満のもの

「－」・・・ 該当数値がないもの

「‥」・・・ 該当数値不詳のもの

「△」・・・ 負数(マイナス)のもの

6.市町村合併により平成16年11月1日に砺波市、南砺市、平成17年4月1日に富山市、同年11月1日に高岡市、射水市、平成18年3月31日に黒部市が新たに誕生しましたが、それぞれの新市に記載してある数値は、新市を対象とした調査数値があるものに対してはその数値を、合併前の市町村を対象とした調査数値しかないものについては合併前の市町村の数値を単純に合算して記載してあります。

7.本書の統計資料についての問合せ等は、各表脚注に掲げた諸機関又は県森林政策課にお願いします。

目　　次

頁

富山県森林・林業の概況 ・・・・・ 1 ~ 15

統　計　表

1 人口・土地

(1)人口・就業者数 ・・・・・ 18 ~ 19

(2)土地 ・・・・・ 20 ~ 21

2 森林の概況

(1)市町村別所有形態別森林面積 ・・・・・ 22 ~ 23

(2)市町村別林種別面積、蓄積（民有林） ・・・・・ 24 ~ 27

(3)全県森林計画区別、樹種別森林資源表（民有林） ・・・・・ 28

(4)全県森林計画区別、樹種別齢級別森林資源表（民有林） ・・・・・ 29 ~ 49

(5)私有林の市町村別、所有形態別森林面積 ・・・・・ 50 ~ 51

(6)市町村別標高階別森林面積（民有林） ・・・・・ 52 ~ 53

(7)市町村別傾斜階別森林面積（民有林） ・・・・・ 54 ~ 55

(8)市町村森林整備計画における重視すべき機能に応じた森林の区分等の面積 ・・・・・ 56

3 森林計画

(1)森林経営計画 ・・・・・ 58

(2)森林施業計画 ・・・・・ 59

4 水と緑の森づくり

(1)里山林・混交林等整備状況 ・・・・・ 60 ~ 61

(2)県民参加による森づくり年間参加述べ人数等 ・・・・・ 62

(3)森の寺子屋開催実績 ・・・・・ 62

(4)県民による森づくり提案事業（県民実践活動）実績 ・・・・・ 62

(5)「とやまの森づくりサポートセンター」への登録団体一覧 ・・・・・ 63 ~ 65

5 造林

(1)造林実績 ・・・・・ 66 ~ 67

(2)山行苗木需給実績（針葉樹） ・・・・・ 68

(3)林業用種苗生産者経営体別苗畑面積 ・・・・・ 68

(4)採種園（育種母樹林）の状況 ・・・・・ 69

(5)採穂園（育種母樹林）の状況 ・・・・・ 69

(6)民有林適地適木調査実績（土壌型別分布表） ・・・・・ 70 ~ 71

6 林道・作業道（路）

(1)林道現況 ・・・・・ 72 ~ 73

(2)林道事業実績 ・・・・・ 74 ~ 75

(3)作業道（路）現況 ・・・・・ 76 ~ 77

(4)市町村別作業道（路）開設実績 ・・・・・ 78 ~ 79

(5)緑資源幹線林道事業の概況 ・・・・・ 80 ~ 81

(6)山のみち地域づくり交付金事業の概況 ・・・・・ 82

(7)林道災害復旧事業実績 ・・・・・ 83

7 林業機械

(1)林業機械の推移 ・・・・・ 84

(2)高性能林業機械の推移 ・・・・・ 84

8 林業構造改善事業

(1)市町村別事業実績総括表 ・・・・・ 85 ~ 87

9 林業金融

(1)林業改善資金の貸付実績 ・・・・・ 88

(2)木材産業等高度化推進資金の貸付状況(年度末貸付残高） ・・・・・ 88

10 林産物

(1)素材需給量 ・・・・・ 90 ~ 91

(2)素材生産量（用途別、樹種別） ・・・・・ 90 ~ 91

(3)製材動態 ・・・・・ 90 ~ 91

(4)製材用素材の樹種別入荷量 ・・・・・ 92 ~ 93

(5)木材チップ需給状況 ・・・・・ 92 ~ 93

(6)木材チップ工場数 ・・・・・ 92

(7)しいたけ並びに特用林産物生産量 ・・・・・ 94 ~ 95

11 森林被害

(1)森林病害虫等防除実績 ・・・・・ 96

(2)森林国営保険契約と損害てん補実績 ・・・・・ 97

12 森林組合

(1)森林組合連合会の構成 ・・・・・ 98 ~ 99

(2)森林組合の構成 ・・・・・ 98 ~ 99

(3)森林組合の事業内容 ・・・・・ 98 ~ 99

(4)生産森林組合 ・・・・・ 98

(5)下刈作業学生 (草刈り十字軍)実績 ・・・・・ 100 ~ 101

13 林業労働 ,入会林野 ,林業後継者

(1)林業担い手数 ・・・・・ 102 ~ 103

(2)入会林野等整備事業実績 ・・・・・ 104

(3)林業グループ (林業研究グループ)の現況 ・・・・・ 104

(4)青年林業士 ・指導林家 ・普及指導協力員 ・認定森林施業プランナー

林業作業士等 (フォレストワーカー)名簿 ・・・・・ 105 ~ 107

(5)花とみどりの少年団の現況 ・・・・・ 108 ~ 109

14 県営林

(1)県有林種別面積 ・・・・・ 110

(2)県行造林種別面積 ・・・・・ 111

(3)県有林の現況 ・・・・・ 112

(4)県行造林の現況 ・・・・・ 113 ~ 114

(5)水源林造成基金による取得用地 ・・・・・ 115

15 治山

(1)治山事業実績 ・・・・・ 116 ~ 118

(2)緊急治山等事業、施設災害復旧事業および県単治山事業実績 ・・・・・ 119 ~ 121

(3)山地災害危険地区数 ・・・・・ 122

16 保安林

(1)保安林の種類別面積表 ・・・・・ 124 ~ 127
(2)保安林の解除実績表 ・・・・・ 128
(3)林地開発許可状況 ・・・・・ 129

17 鳥獣保護及び狩猟

(1)狩猟者登録証交付状況 ・・・・・ 130
(2)狩猟者登録を受けた者による鳥類捕獲数 ・・・・・ 130
(3)狩猟者登録を受けた者による獣類捕獲数 ・・・・・ 130
(4)有害鳥獣として捕獲された鳥類 ・・・・・ 130
(5)有害鳥獣として捕獲された獣類 ・・・・・ 130
(6)鳥獣保護区等一覧表 ・・・・・ 131 ~ 133

18 緑化

(1)緑の羽根募金状況 ・・・・・ 134

19 試験研究

(1)農林水産総合技術センター森林研究所 ・・・・・ 135
(2)農林水産総合技術センター木材研究所 ・・・・・ 136 ~ 137

20 付表

(1)森林・林業行政年表 ・・・・・ 138
(2)とやま森林浴の森、箇所一覧及び箇所位置図 ・・・・・ 139 ~ 140
(3)県市町村の木・花木・花の一覧表 ・・・・・ 141
(4)とやま花の名所、箇所一覧 ・・・・・ 142 ~ 143
(5)富山さくらの名所、箇所一覧 ・・・・・ 144 ~ 145
(6)とやま水源の森、箇所一覧及び箇所位置図 ・・・・・ 146 ~ 147
(7)自然公園等の概要 ・・・・・ 148 ~ 150
(8)林業関係事業等の市町村指定年度等一覧表 ・・・・・ 151
(9)林業関係団体一覧 ・・・・・ 152

富山県森林・林業の概況

富山県の森林・林業の主要指標

区分				富山県数値	全国順位	(参考) 全国計	備考(出典・調査時期)
総土地面積				425 千ha	33位	37,796 千ha	平成23年度森林資源現況調査(林野庁計画課)
森林面積				284 千ha	33位	25,081 千ha	〃
森林率				67 %	24位	66 %	〃
民有林	面積			178 千ha	38位	17,407 千ha	〃
民有林	蓄積			36,859 千m3	37位	3,748,689 千m3	〃
民有林	人工林	面積		50 千ha	42位	7,949 千ha	〃
民有林	人工林	面積	率	28 %	44位	46 %	〃
民有林	人工林	蓄積		19,743 千m3	41位	2,572 千m3	〃
素材生産量				60 千m3	43位	19,646 千m3	平成25年木材統計(農林水産省統計部)
しいたけ生産量				1,320 t	17位	67,945 t	平成25年特用林産基礎資料(林野庁)
なめこ生産量				331 t	13位	22,972 t	〃
林家戸数				6,398 戸	43位	906,805 戸	2010年農林業センサス H22.2.1時点
林業就業者数				737 人	36位	51,200 人	平成22年国勢調査 H22.10.1時点
林業産出額				258 千万円	34位	38,873 千万円	平成24年生産林業所得統計報告書(農林水産省統計部)
生産林業所得				101 千万円	38位	20,685 千万円	〃
森林組合数				4 組合	42位	660 組合	平成24年度森林組合統計(林野庁) H25.3.31時点
素材需要量				307 千m3	28位	26,029 千m3	平成25年木材統計(農林水産省統計部)
外材依存率				59.6 %	6位	24.5 %	〃
製材工場数				87 工場	34位	5,690 工場	〃
民有林林道密度				8.9 m/ha	2位	4.9 m/ha	民有林森林整備施策のあらまし・H25年度末
保安林率				69 %	1位	41 %	保安林及び保安施設地区制度の概要 平成26年度版 H26.3.31時点

注:出典・調査時点の違いにより、数値が次ページ以降の数値と一致しない場合がある。

1 森林資源の現況

(1) 土地利用

本県の森林面積は285千haで、総土地面積425千haの67%を占め、全国平均とほぼ同じである。

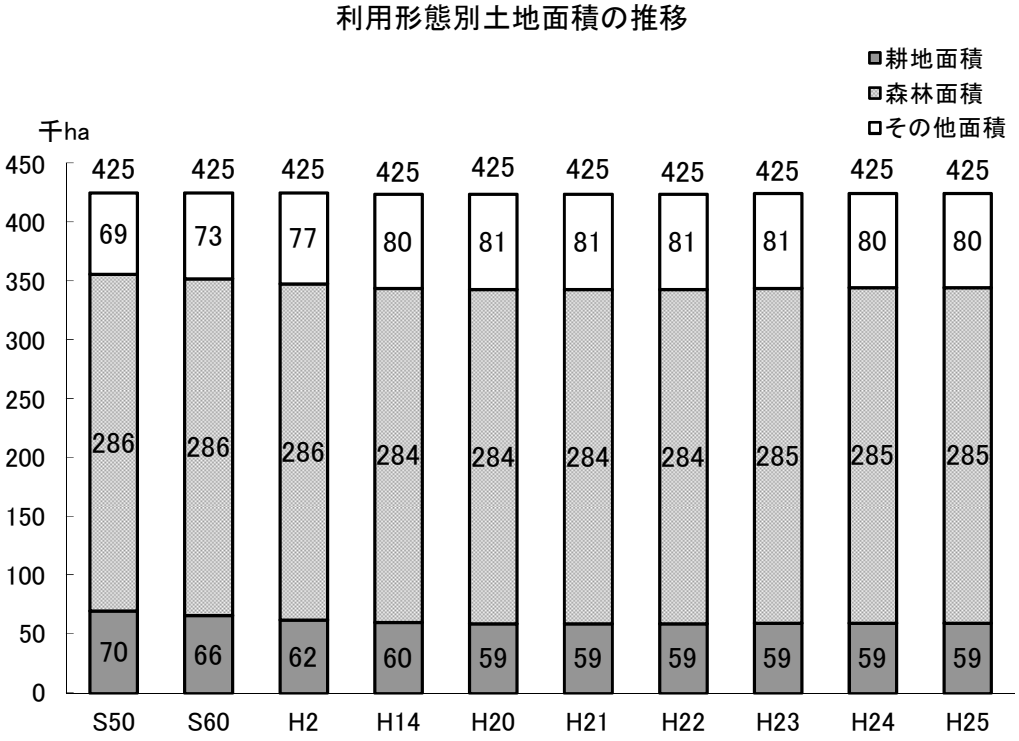

(2) 経営形態別森林面積

経営形態別森林面積は国有林が 37%、民有林 63%であり、私有林は民有林の71%を占めている。

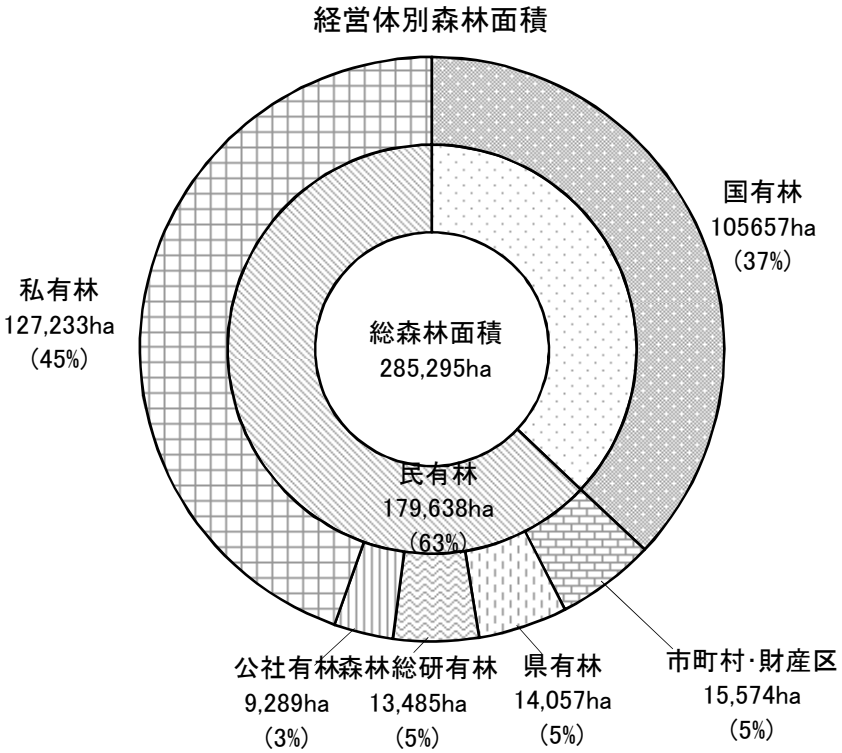

2 造林等

(1) 人工造林の推移

本県の造林実績は昭和42年度の2,232haをピークに減少を続け、平成24年度には20haと最盛時の1%に落ち込んでいる。

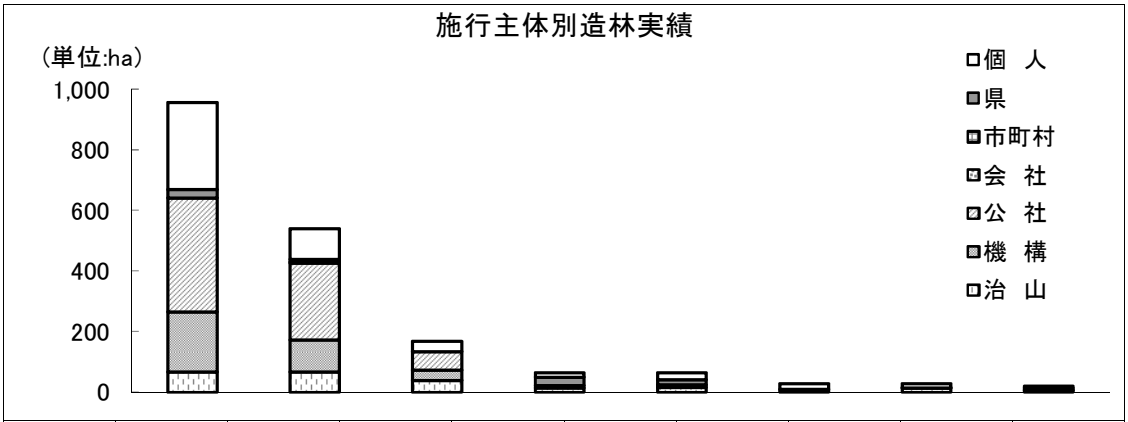

年 度	S50	S60	H10	H20	H21	H22	H23	H24	H25
個 人	287	103	34	15	24	20	14	7	16
県	27	8	−	28	16	−	−	5	9
市町村	−	3	−	−	−	−	−	−	−
会 社	−	−	−	−	−	−	−	−	−
公 社	377	255	62	−	−	−	−	−	−
機 構	200	107	33	8	9	−	2	2	−
治 山	67	66	40	14	16	9	13	6	1
計	958	542	169	65	65	33	29	20	26

※ 実績は、拡大造林、再造林のみ。

(2) 人工造林・複層林・育成天然林整備の推移

最近は、再造林、拡大造林、育成天然林は横ばい傾向にある。

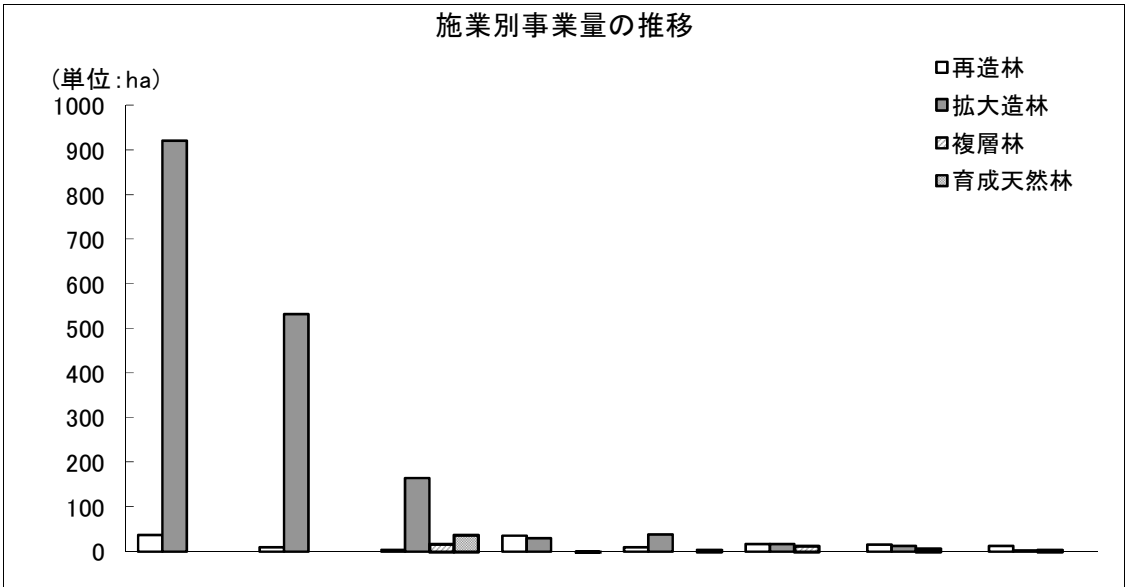

年 度	S50	S60	H10	H20	H21	H22	H23	H24	H25
再 造 林	37	9	4	35	10	17	15	13	18
拡大造林	921	533	165	30	38	16	13	3	1
複 層 林	−	−	17	−	−	13	7	4	7
育成天然林	−	−	38	2	4	−	−	−	−

※ 事業量には、森林総研を含む。 複層林は樹下植栽を含む。

(3) 民有林の樹種別森林面積及び蓄積

樹種別面積構成は針葉樹が29.7%(スギ26.4%、マツ類2.2%、ヒノキ0.2%、その他針0.8%)広葉樹 61.2%、その他9.1%である。

樹種別蓄積構成は針葉樹が 55.9%(スギ53.3%、マツ類1.5%、ヒノキ0.1%、その他針1.0%)広葉樹 43.3%、その他0.8%である。

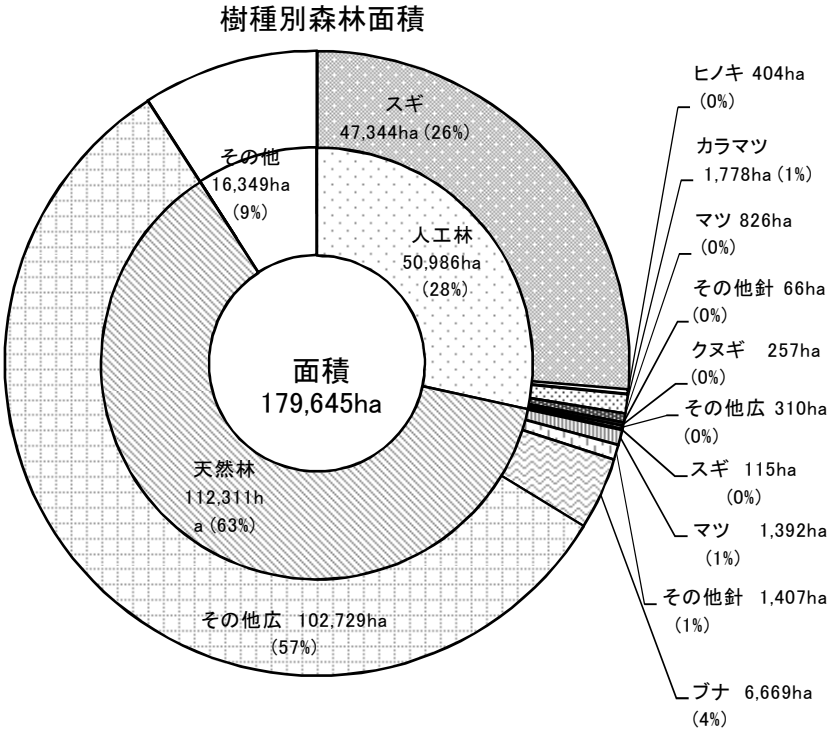

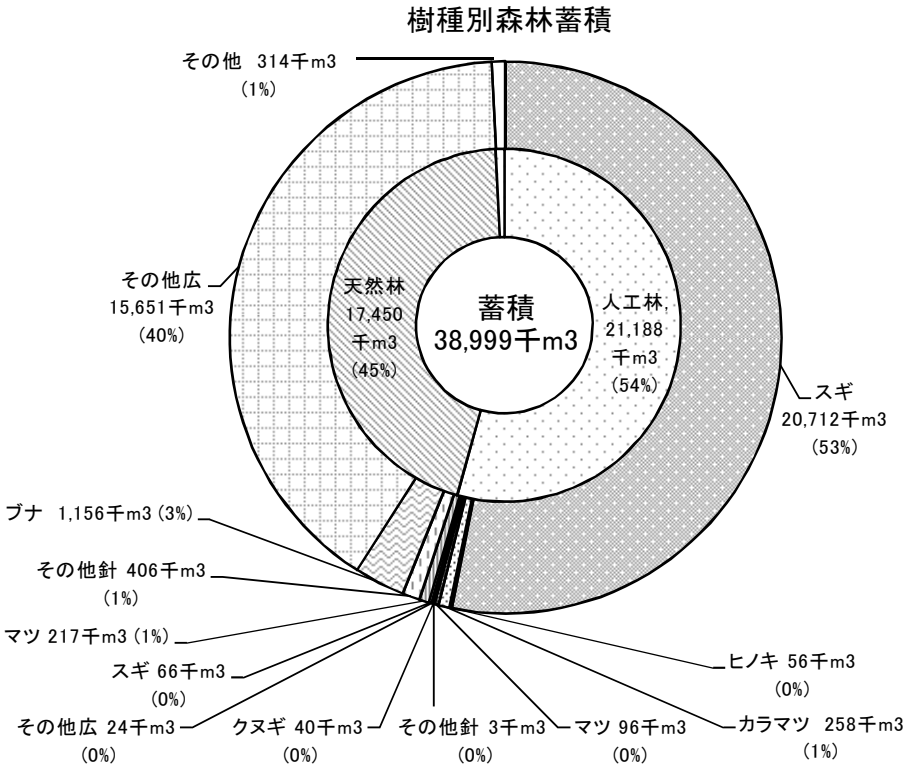

(平成26年3月31日現在)

（4）民有林人工林（針葉樹）の齢級構成

9齢級以上の、木材として利用可能な森林蓄積は1740万m^3で、全体の82％である。

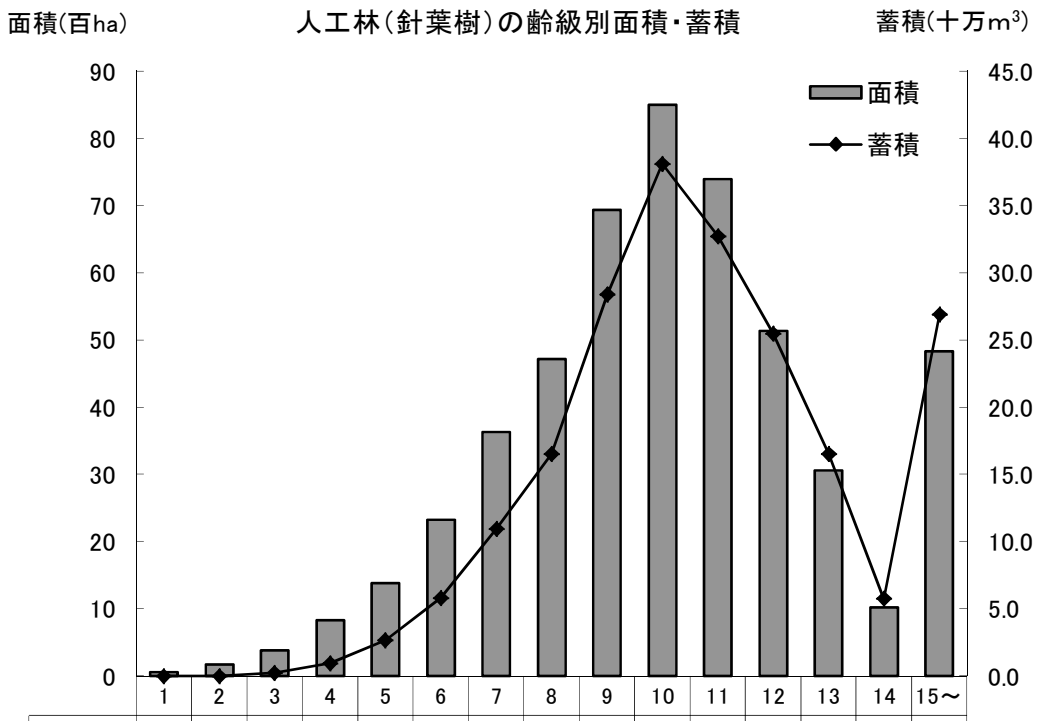

	1	2	3	4	5	6	7	8	9	10	11	12	13	14	15～
面積	1	2	4	8	14	23	36	47	69	85	74	51	31	10	48
蓄積	0.0	0.0	0.2	1.0	2.7	5.8	11.0	16.5	28.4	38.1	32.7	25.5	16.6	5.8	26.9
面積比率	0.1%	0.3%	0.8%	1.7%	2.8%	4.6%	7.2%	9.4%	13.8%	16.9%	14.7%	10.2%	6.1%	2.0%	9.6%

（5）民有林間伐実績

富山県森林・林業振興計画に基づく指標、平成33年間伐実績45,000haを達成するため、毎年約2,000haを目標として森林整備を進めている。

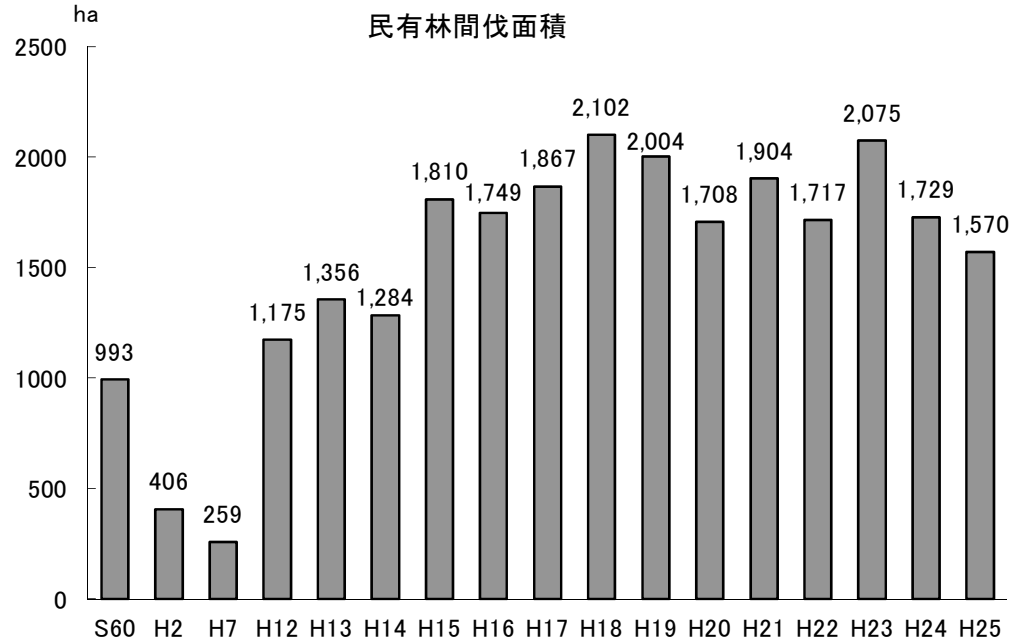

※除伐を含む

3 林産物生産

（1）木材

（ア）素材生産

昭和55年に10万m^3あった生産量は年々減少し、平成12年以降は約4万m^3で推移していたが、近年は5～6万m^3程度に増加している。

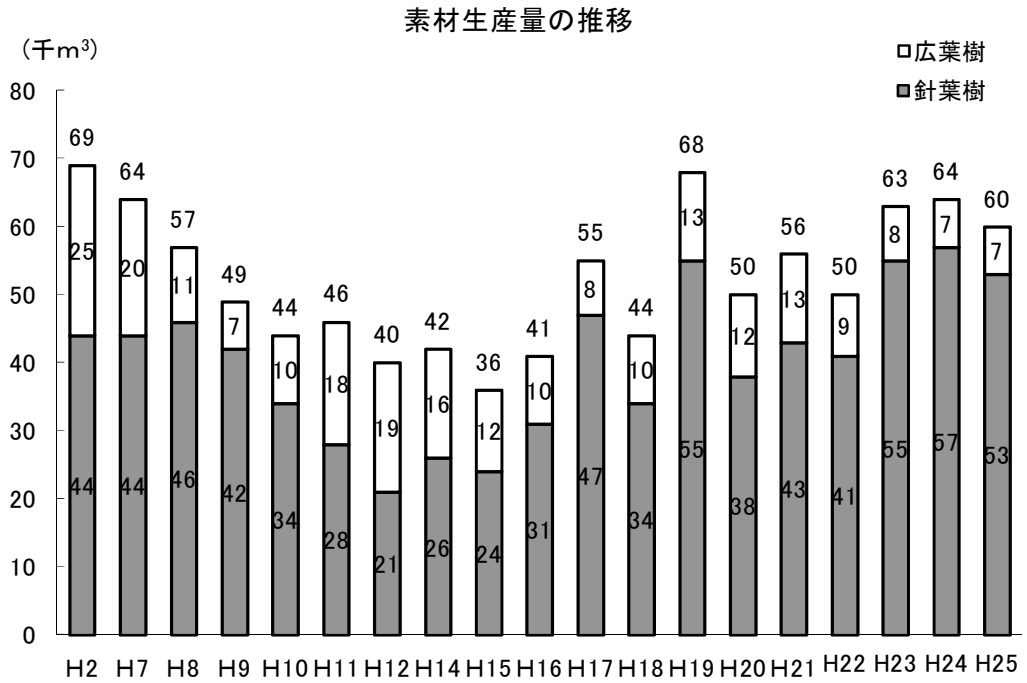

（イ）木材の需要（素材）

国産材、外材別では外材が 6割以上を占めており、典型的な外材主導型の需給構造となっている。また、近年は北洋材の需要量が減少傾向にある。

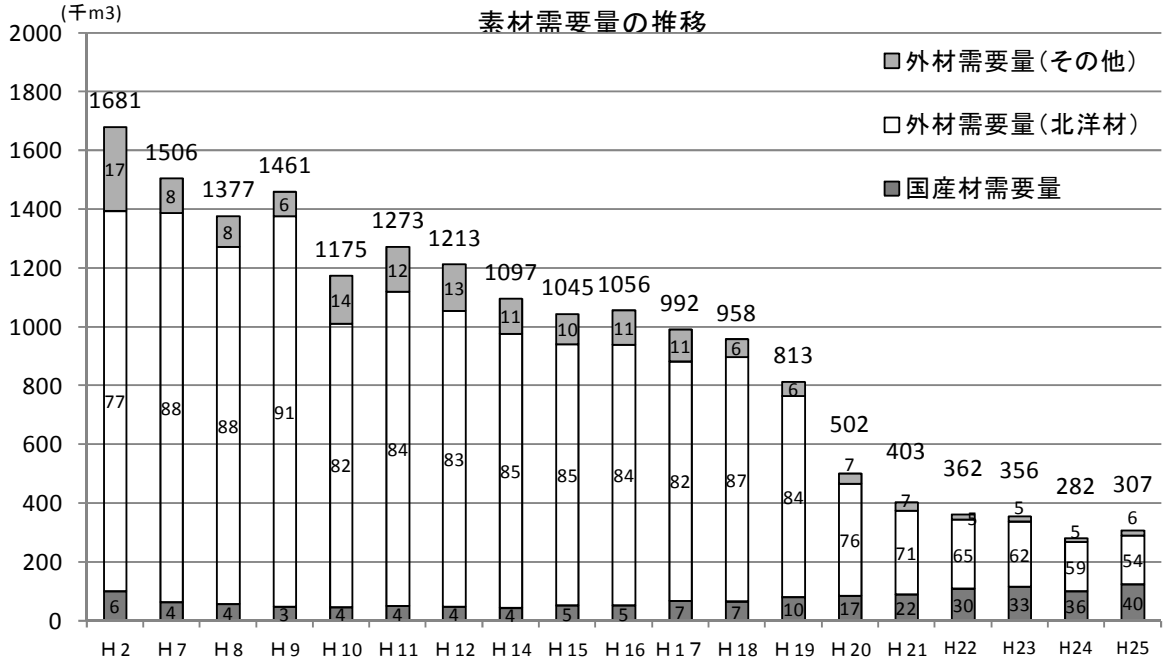

（2）特用林産

(ア) 生しいたけ

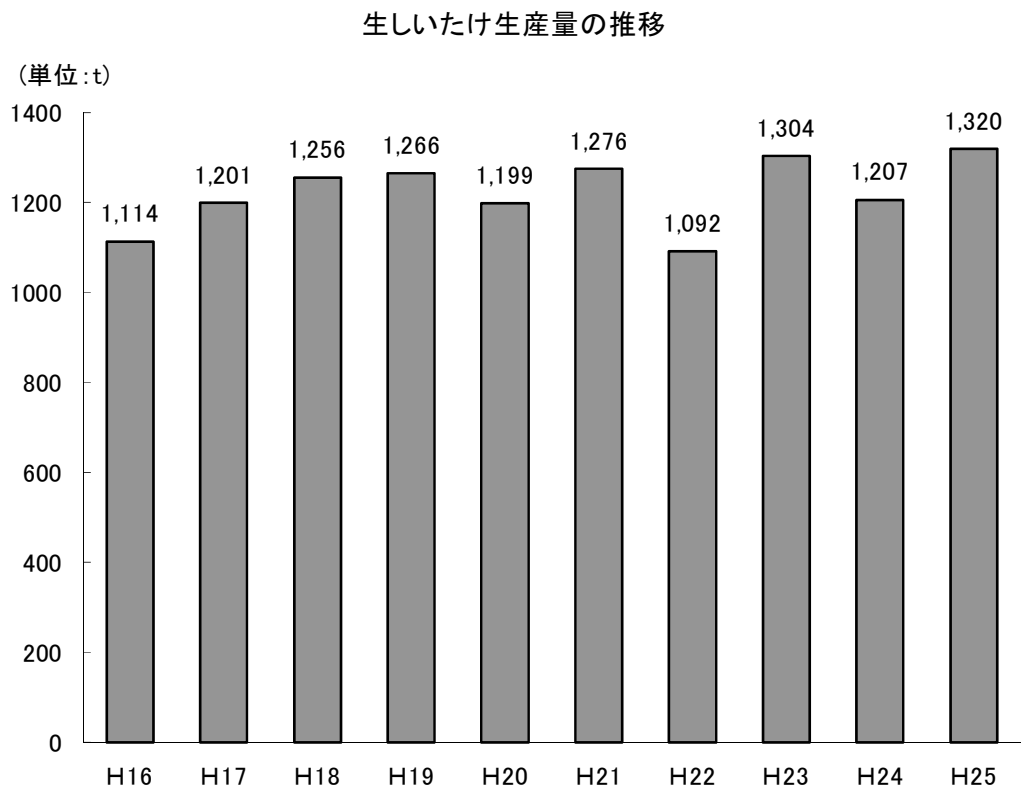

(イ) なめこ

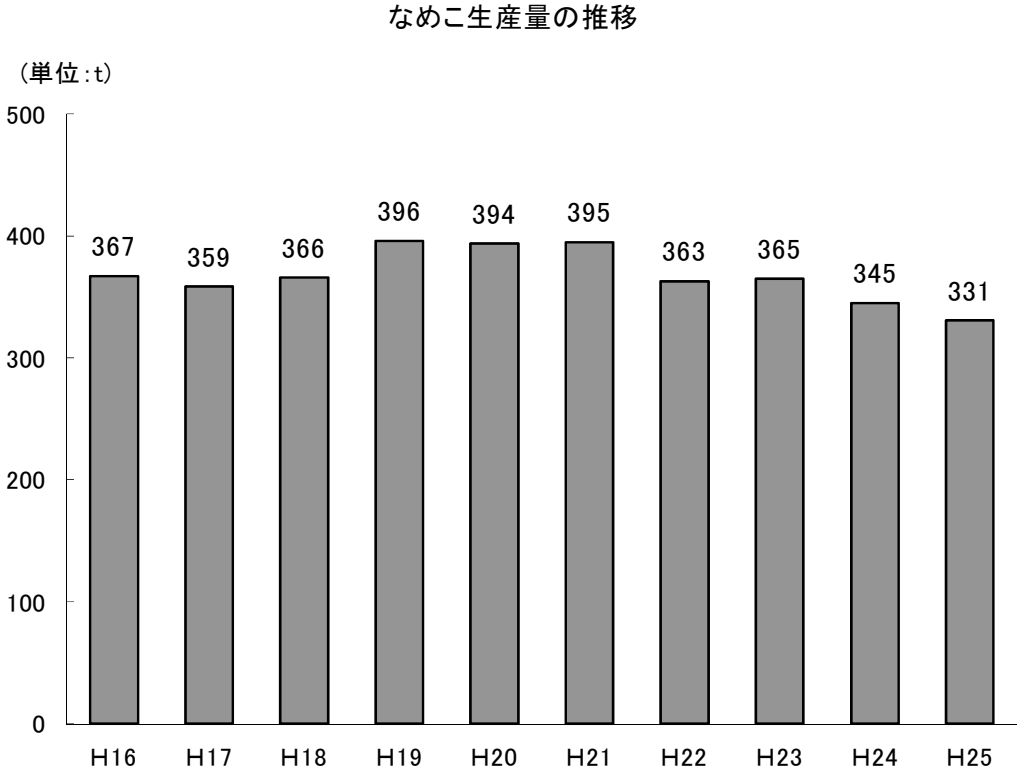

4 森林組合

(1)森林組合の概況

森林組合の平成25年度末総数は、4組合である。

森林組合の推移

区　分	S60	H15	H20	H21	H22	H23	H24	H25
森林組合数	15	8	4	4	4	4	4	4
森林組合員(人)	25,928	25,134	24,968	24,899	24,843	24,957	24,796	24,823
組合員森林所有面積(ha)	152,165	146,532	145,940	145,940	145,976	145,966	141,029	145,940
払込済出資金額(千円)	324,418	426,292	572,359	573,344	578,649	578,988	578,279	578,114
当期剰余金(千円)	31,002	53,259	40,308	111,355	86,660	52,402	55,643	122,670

(2)木材取扱量

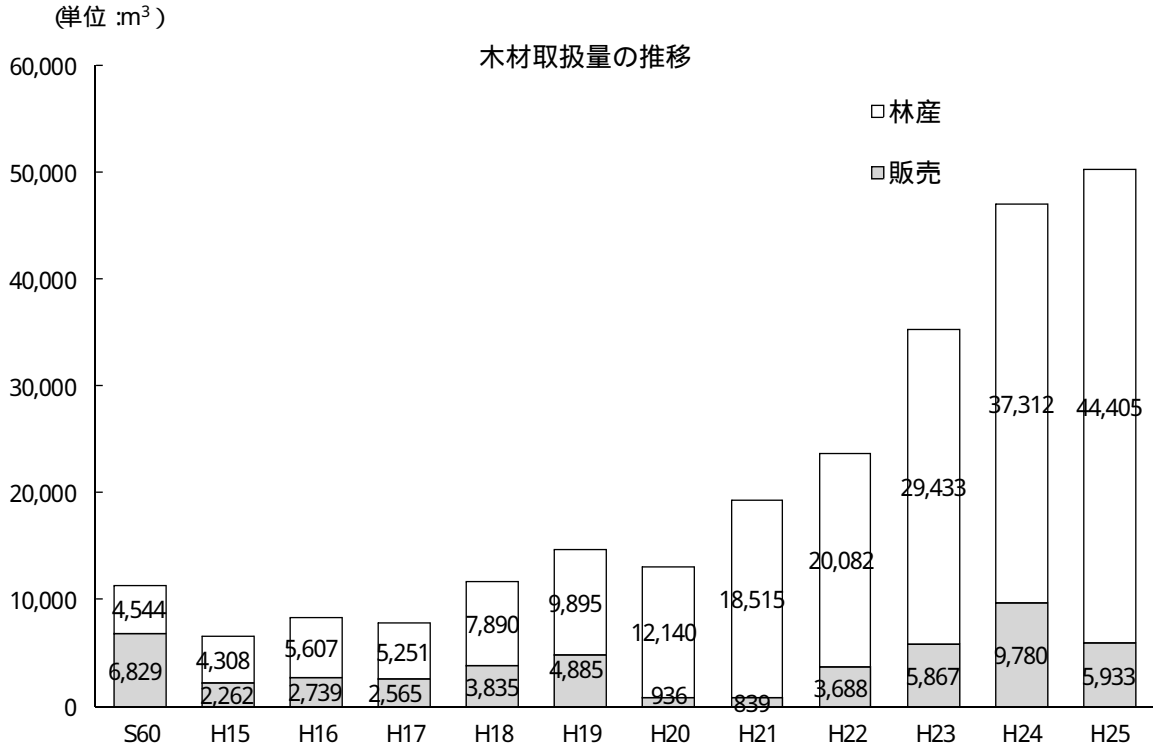

(3)森林造成事業

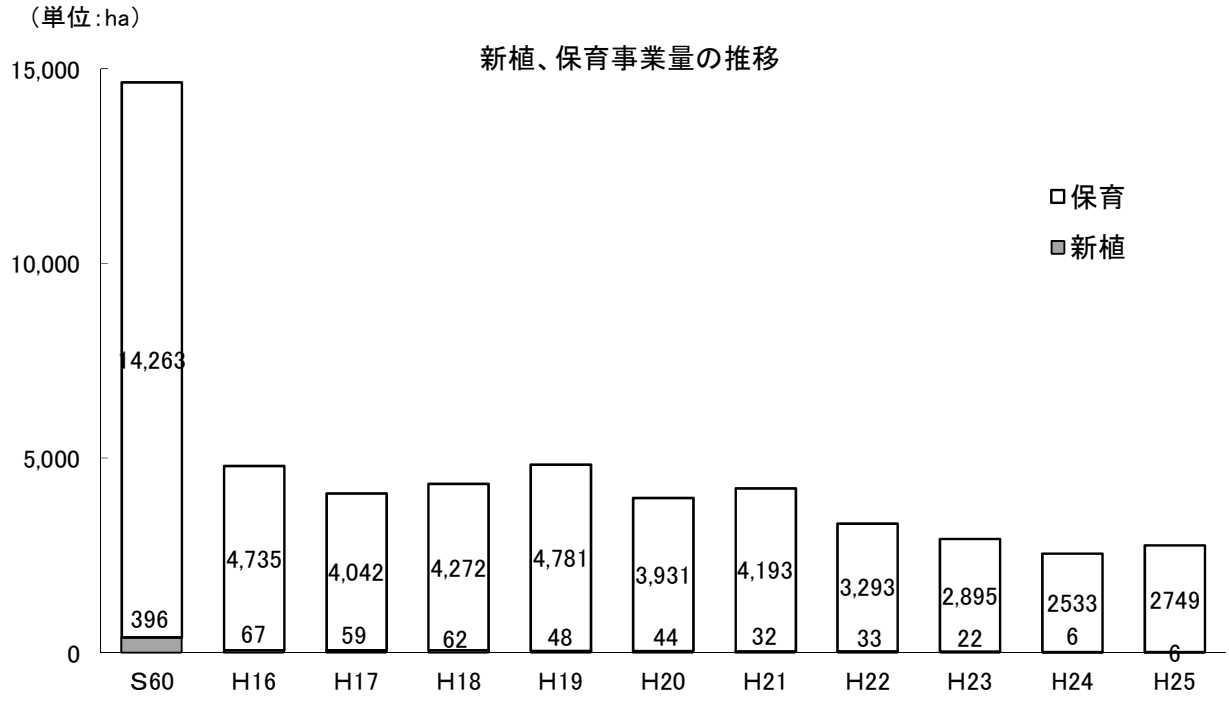

(4)森林組合作業班員



5 森林被害

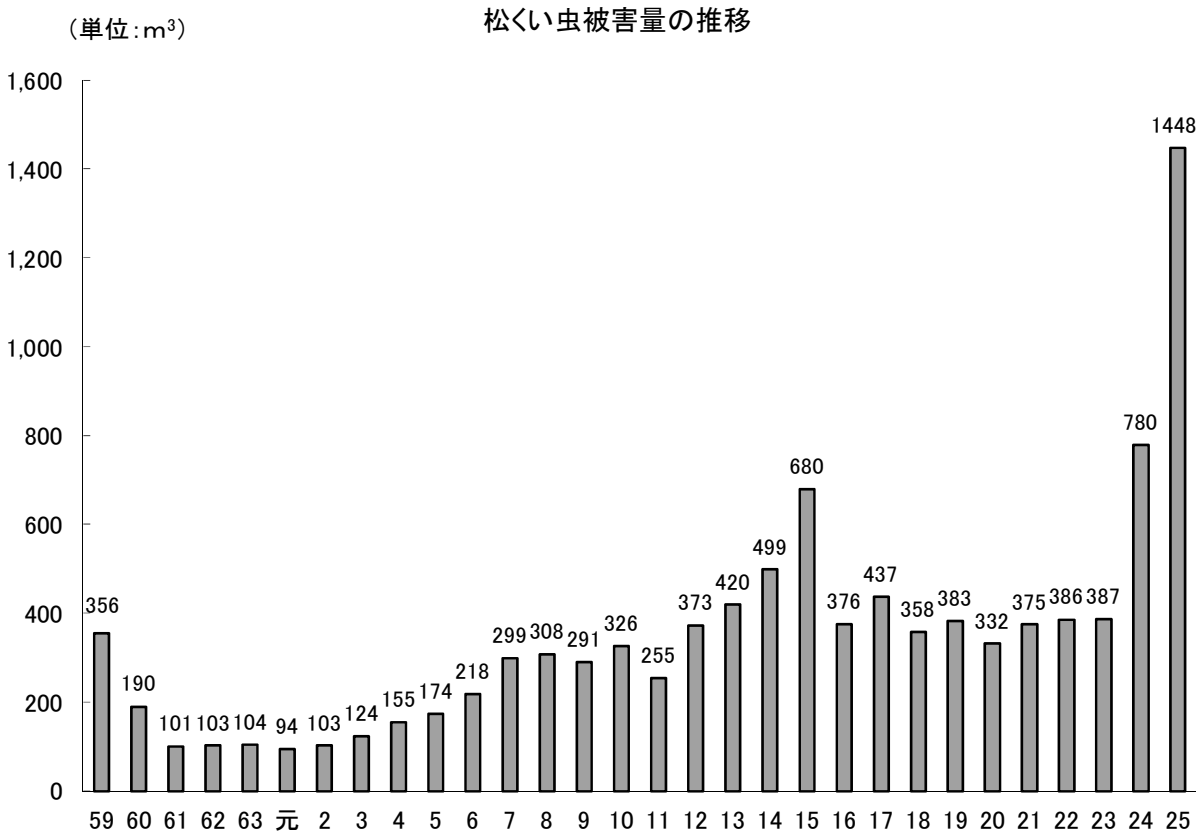

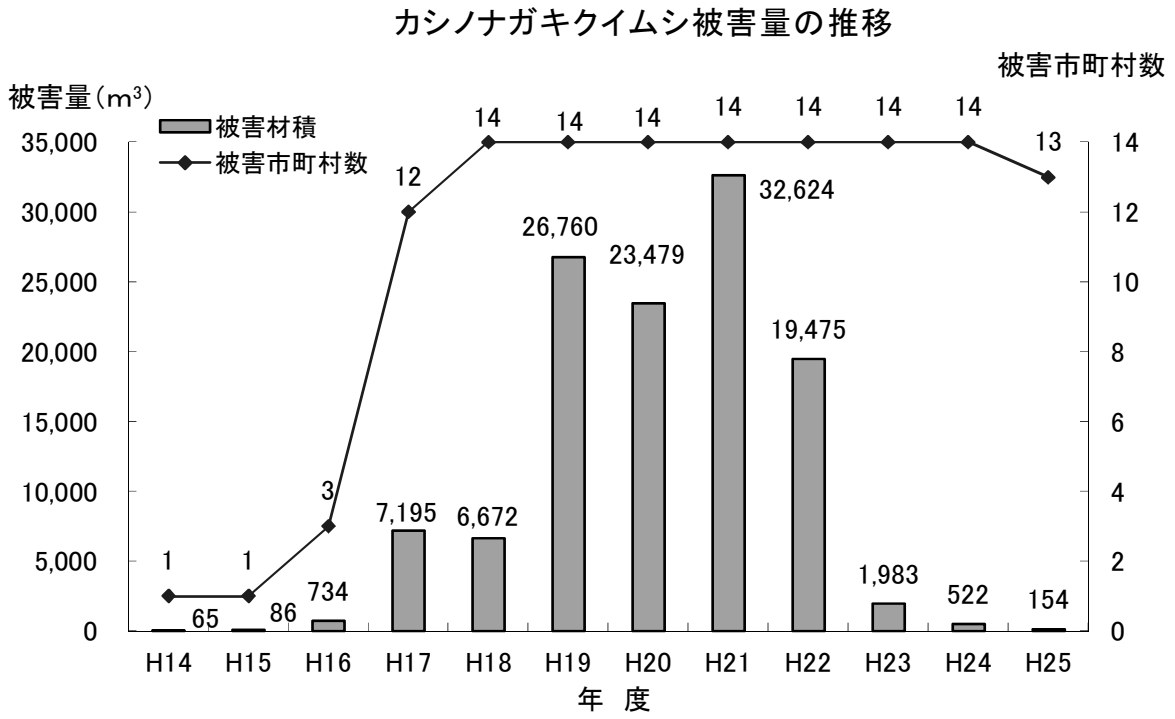

注 被害市町村数については、平成16年度以降合併後市町村数である

6 治　山

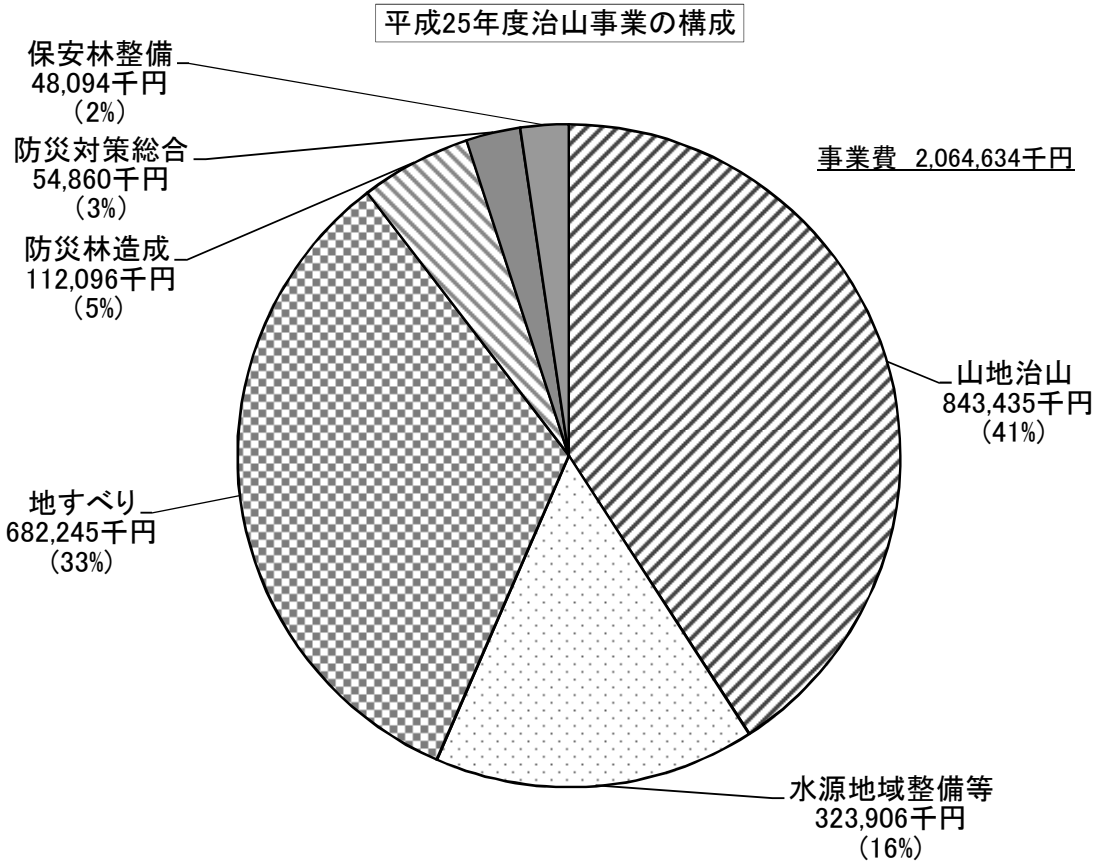
平成25年度治山事業の構成
保安林整備
48,094千円
（2%）
防災対策総合
54,860千円
（3%）
防災林造成
112,096千円
（5%）
事業費　2,064,634千円
山地治山
843,435千円
（41%）
地すべり
682,245千円
（33%）
水源地域整備等
323,906千円
（16%）

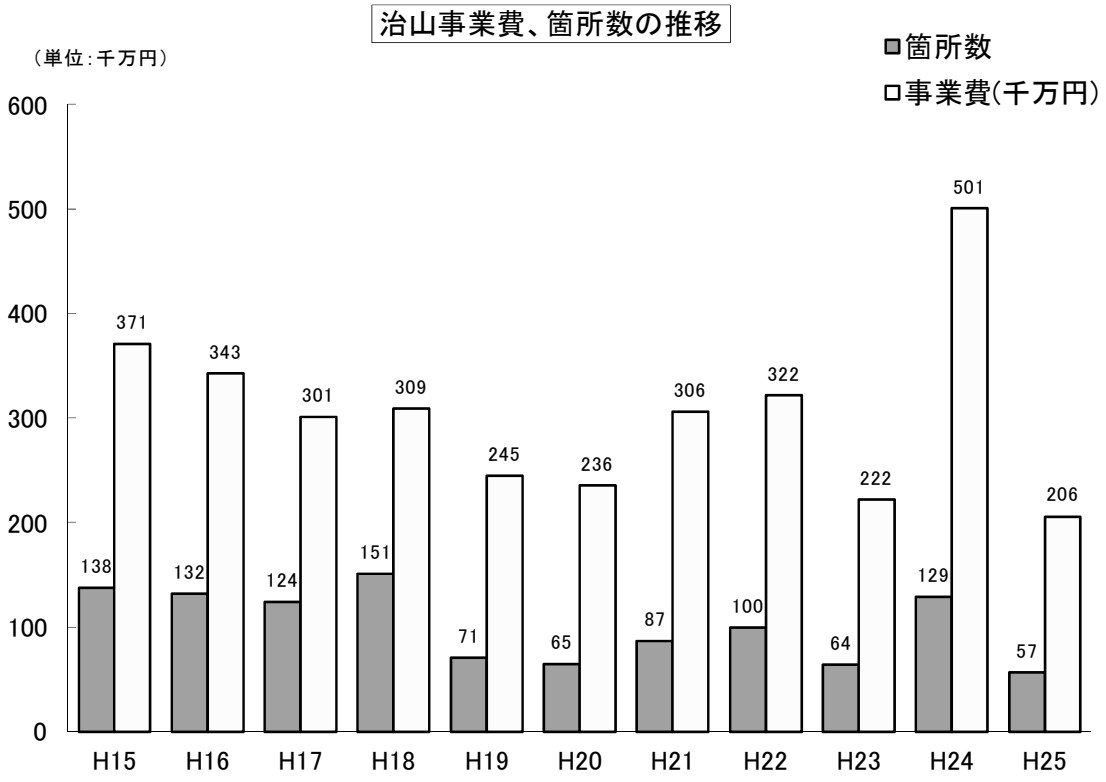
治山事業費、箇所数の推移
（単位：千万円）
箇所数
事業費(千万円)
600
500
400
300
200
100
0
138
371
132
343
124
301
151
309
71
245
65
236
87
306
100
322
64
222
129
501
57
206
H15
H16
H17
H18
H19
H20
H21
H22
H23
H24
H25

7 保 安 林

保安林の割合

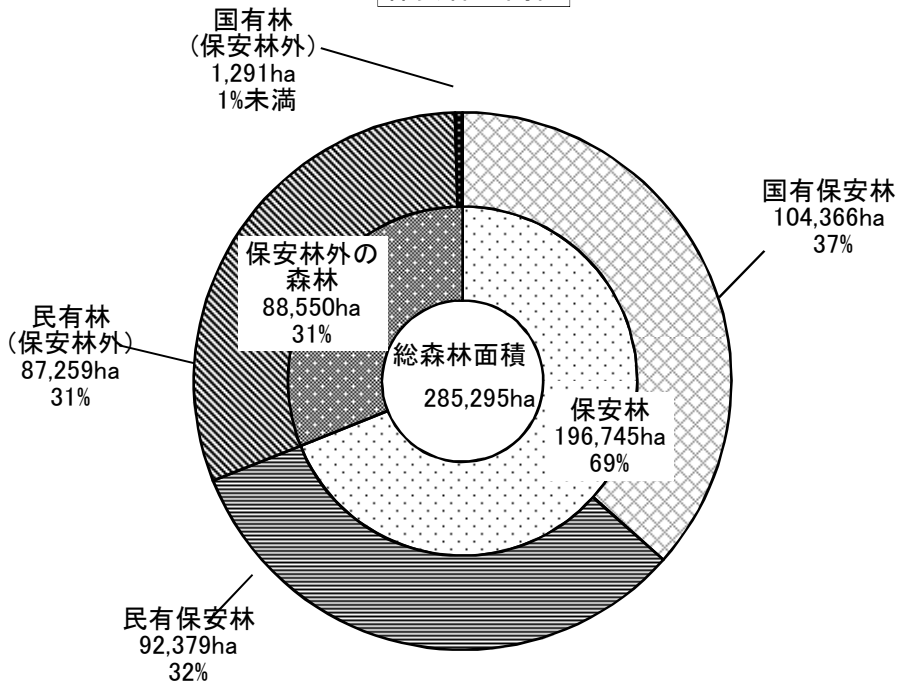

保安林の種類別面積

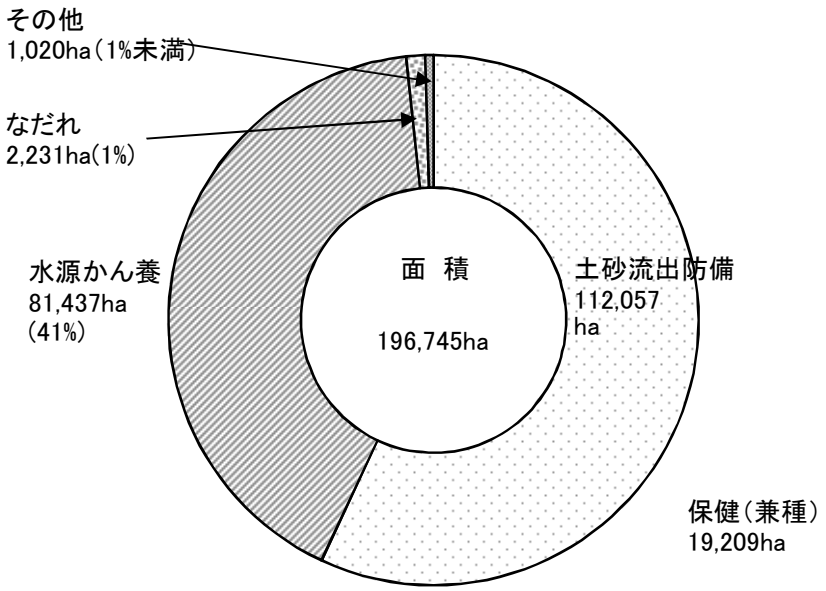

8 林地開発許可

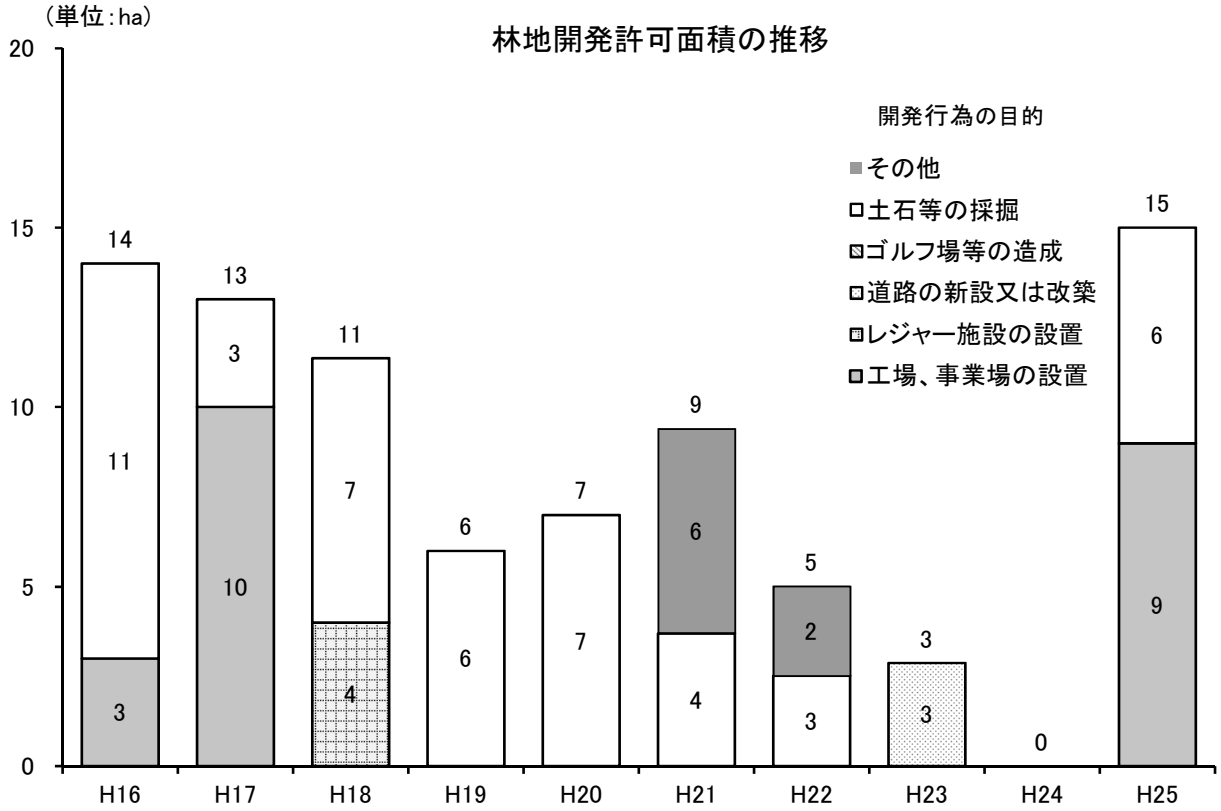

注：計の不一致は四捨五入による。

9 市町村別森林率

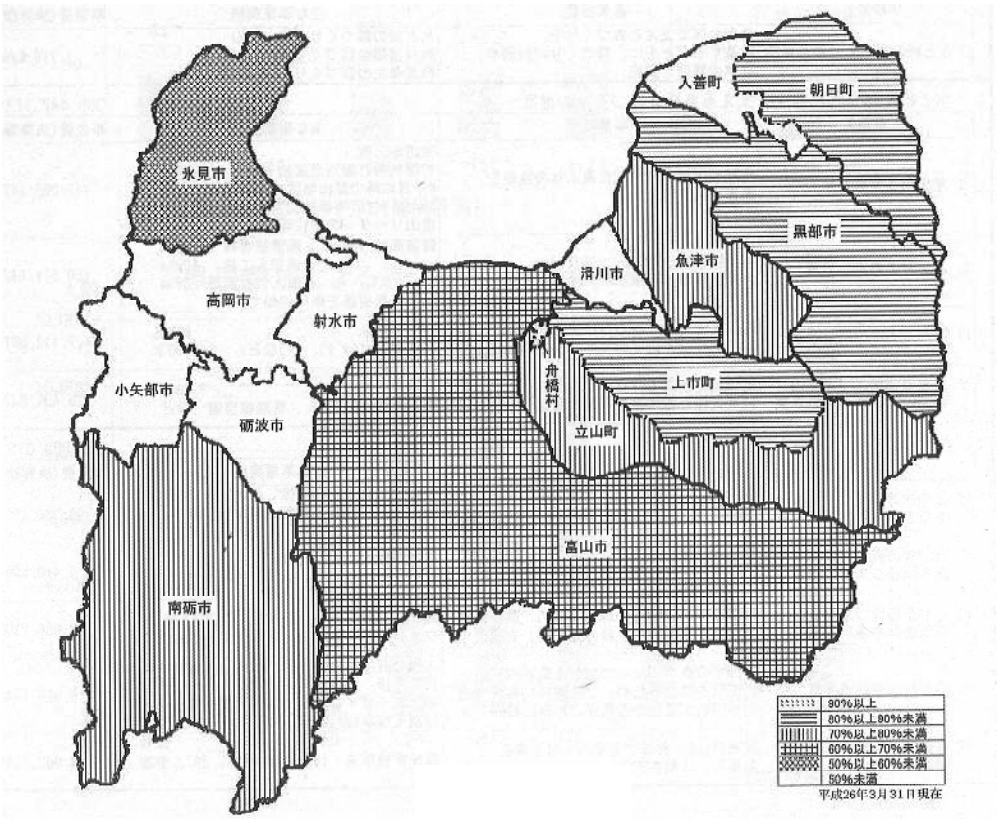

10 平成25年度 水と緑の森づくり事業の実績

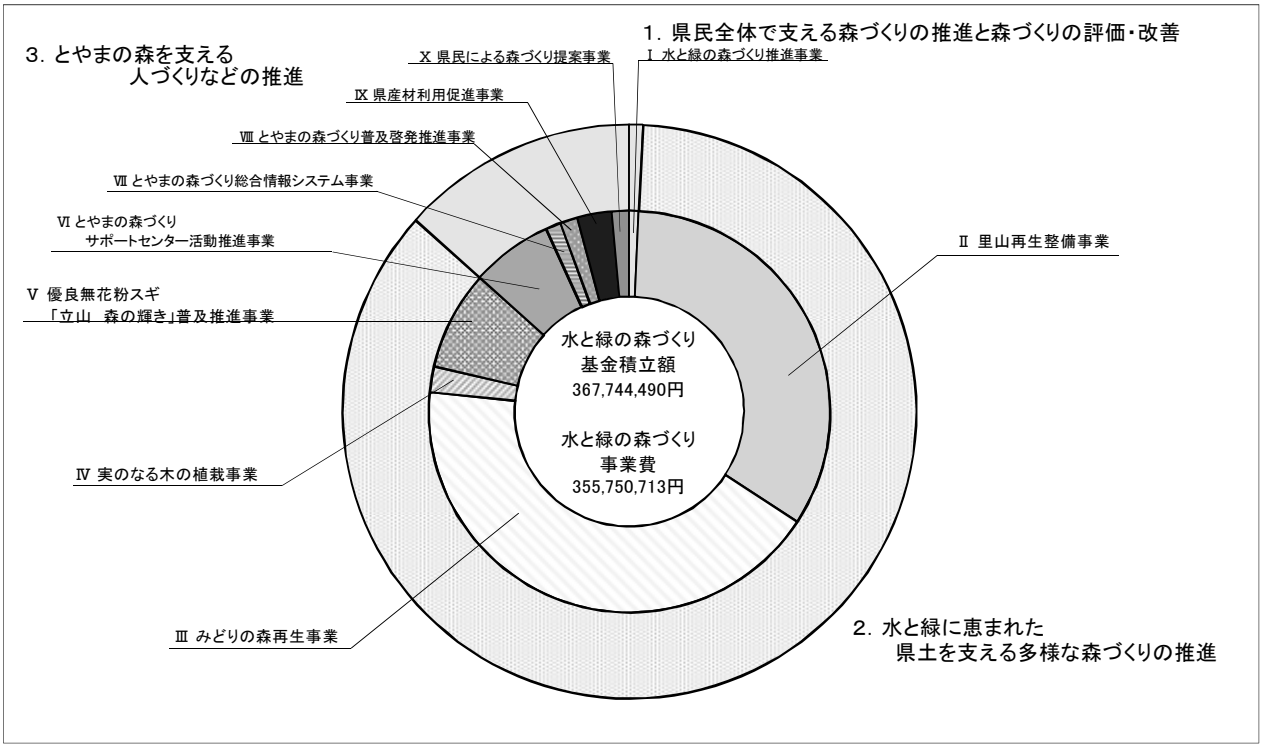

富山県水と緑の森づくり基金積立額　367,744,490 円

水と緑の森づくり税収相当額		367,079,000 円
寄　付　金	・富山県母親クラブ連合会　・（公財）コカ・コーラ教育・環境財団	505,184 円
運　用　益		160,306 円

水と緑の森づくり事業費　355,750,713 円

1．県民全体で支える森づくりの推進と森づくりの評価・改善　2,719,575 円

事業名	事業概要	主な事業実績	事業費(決算額)
Ⅰ水と緑の森づくり推進事業	県民全体で支える森づくりを推進するとともに、森づくりの計画や、事業の評価を実施	水と緑の森づくり会議（1回） 森林審議会森づくり部会（1回） 県民参加の森づくりﾌｪｱの開催(滑川市)	2,719,575 円

2．水と緑に恵まれた県土を支える多様な森づくりの推進　305,442,123 円

事業名	事業概要	主な事業実績	事業費(決算額)
Ⅱ 里山再生整備事業	地域や生活に密着した里山林の整備を県民協働で推進	実施地区数　75地区 管理利用計画策定面積　237ha 4年目以降の里山地区への支援　87地区 ｶｼﾉﾅｶﾞｷｸｲﾑｼ等の枯損木除去　1,754m3 里山リーダーの養成等	119,086,347 円
Ⅲ みどりの森再生事業	風雪被害林や過密人工林などを、スギと広葉樹の混交林に誘導	整備面積 148ha｛風雪被害林 10ha／過密人工林 100ha／侵入竹林整理 38ha｝ 県産広葉樹苗を県民協働で育成	150,511,142 円
Ⅳ 実のなる木の植栽事業	カシノナガキクイムシによる被害跡地に、ミズナラなどの実のなる木を植栽	実施地区数　8地区 植栽本数（ﾐｽﾞﾅﾗ、ｺﾅﾗなど）　14,200本	7,412,801 円
Ⅴ 優良無花粉スギ「立山森の輝き」普及推進事業	優良無花粉スギ「立山 森の輝き」の植栽支援と苗木生産体制の整備	県内での植栽本数　3,800本 苗畑造成（0.6ha）、管理棟整備　など	28,431,833 円

3．とやまの森を支える人づくりなどの推進　47,589,015 円

事業名	事業概要	主な事業実績	事業費(決算額)
Ⅵ とやまの森づくりサポートセンター活動推進事業	県民参加による森づくりを推進するため、森林ボランティア等を専門的･総合的に支援	登録団体数　99団体　4,052人　50企業 森づくり参加延べ人数　年間11,270人（H26.3.31現在）	23,336,361 円
Ⅶ とやまの森づくり総合情報システム事業	森づくりへの県民の理解を深め、県民参加を推進するため、とやまの森の現状や森づくり活動に関する情報等を提供	森林GISシステムの運用 とやまの森づくりﾎｰﾑﾍﾟｰｼﾞでの情報提供	4,410,556 円
Ⅷ とやまの森づくり普及啓発推進事業	森づくりへの県民の理解を深め、県民参加を推進するため、「森の寺子屋」を開催	森の寺子屋　114回開催（7,207人参加） フォレストリーダーのスキルアップ研修	4,956,210 円
Ⅸ 県産材利用促進事業	とやまの森づくりにつながる県産材利用への理解を深めるため、公共建築物等の木造化、内装木質化や遊具等の設置を推進	木造公共施設等の整備や、内装木質化等に対し支援 園児のデザインによる木製遊具の設置 特別支援学校用の机、椅子の設置 など	9,925,174 円
Ⅹ 県民による森づくり提案事業	県民が企画･実践する森づくり事業を募集し、活動を支援	県民実践事業　16件実施、延べ2,243人参加	4,960,714 円

里山林整備

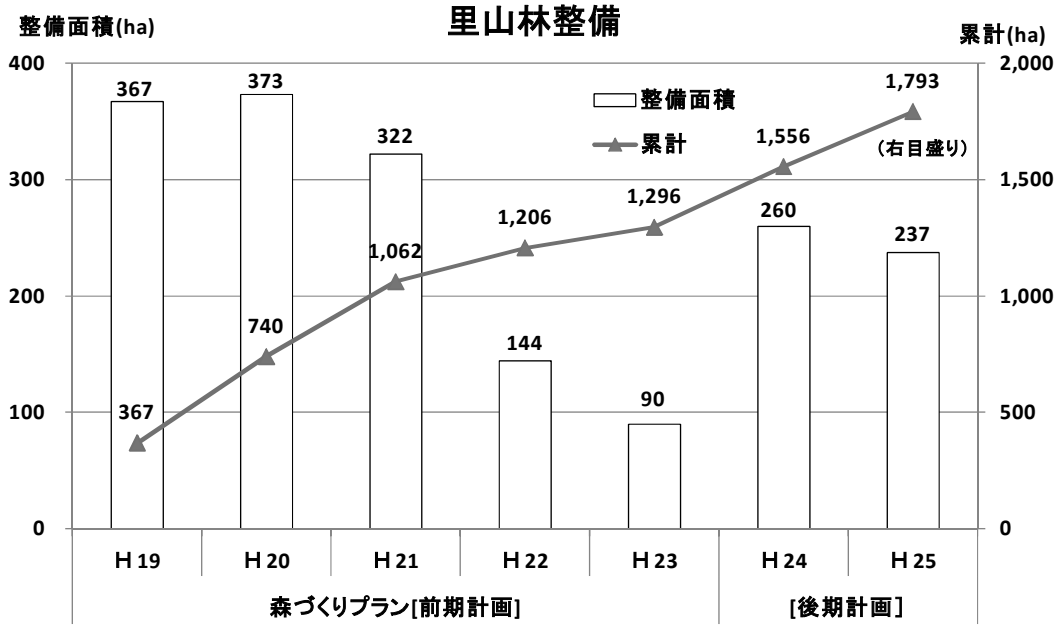

混交林整備

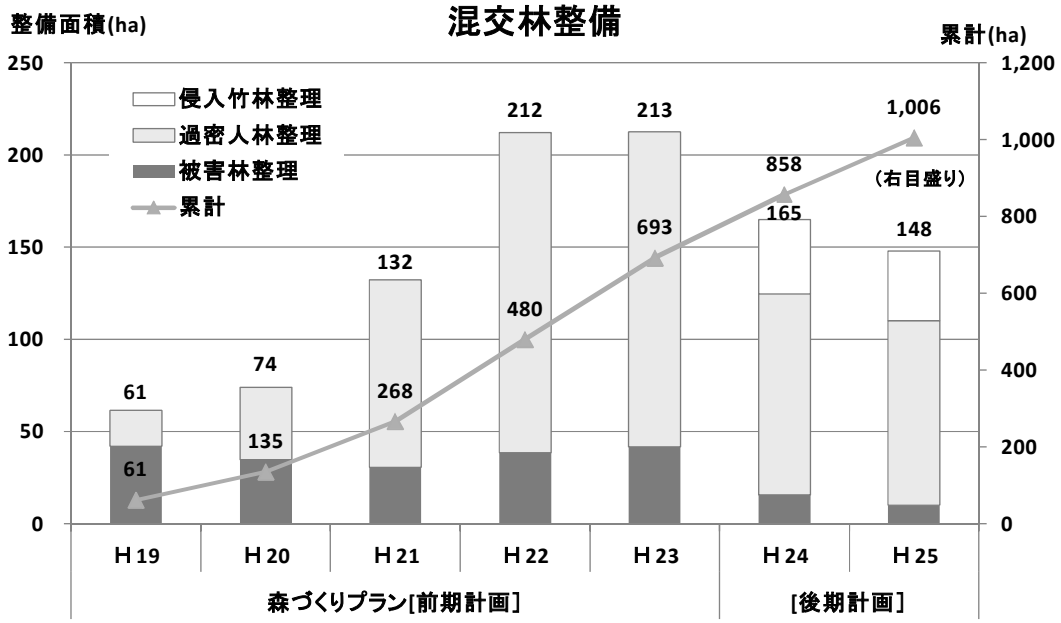

県民参加による森づくりの年間参加延べ人数

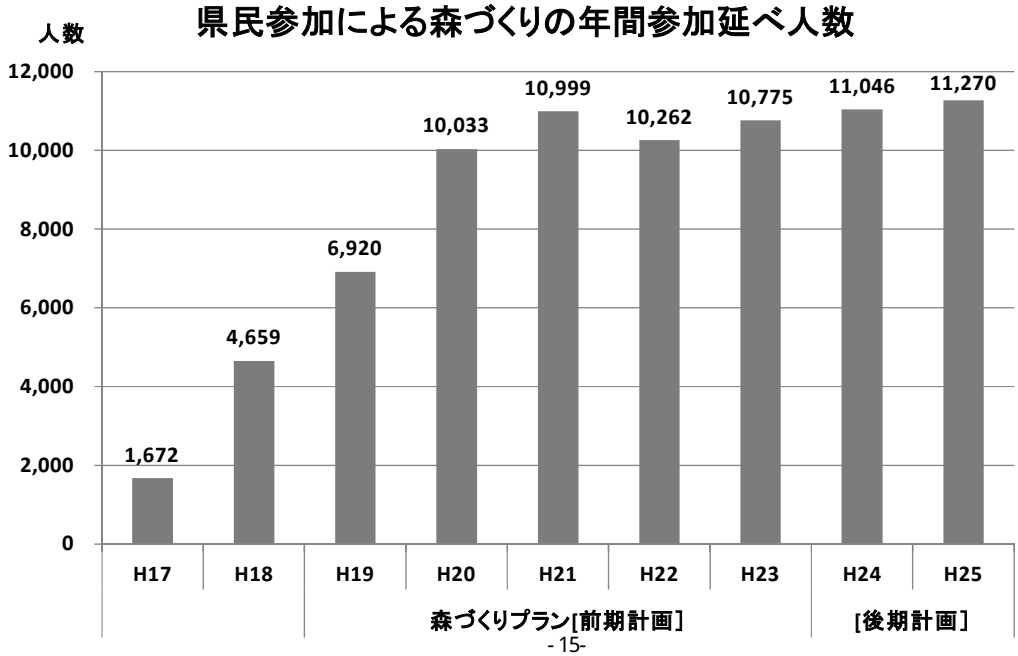

統　　計　　表

1 人口・土地

(1)人口・就業者数

センター別	市町村別	人口			世帯数
		総　数	男	女	
平成21年度		1,101,292	530,867	570,425	382,994
平成22年度		1,090,367	525,119	565,248	386,683
平成23年度		1,088,409	524,636	563,773	386,023
平成24年度		1,076,158	519,048	557,110	386,023
平成25年度		1,068,874	515,665	553,209	395,326
新川	魚津市	43,265	21,080	22,185	16,196
	滑川市	33,227	16,026	17,201	11,673
	黒部市	41,129	20,014	21,115	14,971
	入善町	25,713	12,227	13,486	8,640
	朝日町	12,525	5,822	6,703	4,603
	計	155,859	75,169	80,690	56,083
富山	富山市	418,842	203,175	215,667	165,475
	舟橋村	2,985	1,435	1,550	918
	上市町	21,039	10,007	11,032	7,428
	立山町	26,570	12,770	13,800	9,380
	計	469,436	227,387	242,049	183,201
高岡	高岡市	171,357	82,167	89,190	63,447
	氷見市	48,702	23,107	25,595	17,246
	小矢部市	30,579	14,767	15,812	9,662
	射水市	92,159	44,638	47,521	32,347
	計	342,797	164,679	178,118	122,702
砺波	砺波市	48,850	23,712	25,138	16,177
	南砺市	51,932	24,718	27,214	17,163
	計	100,782	48,430	52,352	33,340

資料 世帯数、人口　県統計調査課調『富山県人口移動調査』(平成27年1月1日推計)

就業者数　総務省統計局『国勢調査』(平成22年10月1日)

(単位 :戸、人)

就業者数							
総数	第1次産業				第2次産業	第3次産業	その他
	総数	農業	林業	漁業			
578,051	24,576	23,039	232	1,305	201,001	348,942	3,532
546,363	18,916	17,095	737	1,084	182,225	334,233	10,989
546,363	18,916	17,095	737	1,084	182,225	334,233	10,989
546,363	18,916	17,095	737	1,084	182,225	334,233	10,989
546,363	18,916	17,095	737	1,084	182,225	334,233	10,989
22,956	921	732	36	153	8,732	12,661	642
16,830	600	533	6	61	6,733	9,454	43
21,382	855	787	14	54	9,150	11,288	89
13,710	1,012	930	24	58	5,835	6,823	40
6,494	382	330	19	33	2,369	3,741	2
81,372	3,770	3,312	99	359	32,819	43,967	816
208,790	5,212	4,842	217	153	61,396	136,238	5,944
1,521	76	75		1	468	961	16
11,128	578	556	22		4,161	6,336	53
14,224	917	894	21	2	4,496	8,660	151
235,663	6,783	6,367	260	156	70,521	152,195	6,164
86,985	1,941	1,783	63	95	28,727	53,820	2,497
24,956	1,216	864	77	275	9,166	14,417	157
16,301	735	702	31	2	6,068	9,274	224
46,802	1,134	921	33	180	14,900	30,021	747
175,044	5,026	4,270	204	552	58,861	107,532	3,625
26,093	1,470	1,408	59	3	9,194	15,232	197
28,191	1,867	1,738	115	14	10,830	15,307	187
54,284	3,337	3,146	174	17	20,024	30,539	384

(2)土　地

センター別	市町村別	総土地面積	森林面積			
			総　数	国有林	公有林	私有林
平成21年度		424, 759	284, 366	105, 835	29, 680	148, 850
平成22年度		424, 761	284, 296	105, 814	29, 663	148, 819
平成23年度		424, 761	284, 566	105, 584	29, 731	149, 251
平成24年度		424, 761	285, 227	105, 652	29, 596	149, 979
平成25年度		424, 762	285, 295	105, 657	29, 630	150, 008
新川	魚津市	20, 063	14, 644	4, 423	517	9, 704
	滑川市	5, 461	702	3	11	688
	黒部市	42, 634	36, 101	27, 135	4, 261	4, 705
	入善町	7, 129	928	31	16	881
	朝日町	22, 632	19, 916	12, 559	736	6, 621
	計	97, 919	72, 291	44, 151	5, 541	22, 599
富山	富山市	124, 185	86, 348	28, 226	13, 782	44, 341
	舟橋村	347		0	0	0
	上市町	23, 677	19, 503	7, 529	1, 284	10, 690
	立山町	30, 731	23, 908	16, 439	314	7, 155
	計	178, 940	129, 759	52, 193	15, 380	62, 185
高岡	高岡市	20, 942	6, 707	25	153	6, 530
	氷見市	23, 050	13, 480	66	295	13, 118
	小矢部市	13, 411	5, 913	27	100	5, 785
	射水市	10, 918	1, 188	10	57	1, 121
	計	68, 321	27, 288	129	605	26, 554
砺波	砺波市	12, 696	3, 458	10	152	3, 297
	南砺市	66, 886	52, 500	9, 174	7, 952	35, 373
	計	79, 582	55, 958	9, 184	8, 104	38, 670

資料　　1 総数　県市町村支援課調

2 耕地面積　北陸農政局「農林水産統計年報 富山県」

3 森林面積　県森林政策課調(平成26年3月31日現在)

注 :計と内訳の和が一致しないのは、四捨五入による。

(単位 :ha)

耕　地　面　積			その他
計	田	畑	
59, 500	57, 100	2, 420	81, 243
59, 400	57, 000	2, 420	81, 057
59, 300	56, 900	2, 410	80, 895
59, 300	56, 900	2, 410	80, 234
59, 300	56, 900	2, 410	80, 167
1, 970	1, 830	139	3, 449
2, 240	2, 190	38	2, 519
2, 800	2, 660	125	3, 733
3, 860	3, 840	12	2, 341
1, 450	1, 410	30	1, 266
12, 320	11, 930	344	13, 308
13, 400	12, 500	840	24, 437
186	183	2	161
1, 650	1, 600	53	2, 524
3, 460	3, 400	45	3, 363
18, 696	17, 683	940	30, 485
5, 420	5, 270	110	8, 815
3, 220	2, 870	338	6, 350
3, 690	3, 570	111	3, 808
3, 730	3, 530	187	6, 000
16, 060	15, 240	746	24, 973
4, 840	4, 770	69	4, 398
7, 330	6, 970	346	7, 057
12, 170	11, 740	415	11, 454

2 森林の概況

(1)市町村別所有形態別森林面積

センター別	市町村別	総 数	森林面積	森林率	民有林				
					公有林				森林総研有林
					県有林	市町村林	財産区有林	小計	
平成21年度		424,755	284,366	67	14,007	11,458	4,216	29,680	13,401
平成22年度		424,761	284,297	67	14,007	11,422	4,235	29,663	13,403
平成23年度		424,761	284,566	67	14,045	11,452	4,234	29,731	13,411
平成24年度		424,761	285,227	67	14,048	11,740	3,808	29,596	13,443
平成25年度		424,761	285,295	67	14,057	11,766	3,808	29,630	13,485
	魚津市	20,063	14,644	73	431	86		517	147
新	滑川市	5,461	702	13	1	10		11	
	黒部市	42,634	36,101	85	42	957	3,263	4,261	755
	(黒部市)		3,845		39	433	59	531	166
	(宇奈月町)		32,256		3	524	3,204	3,730	590
	入善町	7,129	928	13		16		16	130
川	朝日町	22,632	19,916	88	533	42	161	736	477
	計	97,919	72,291	74	1,007	1,111	3,423	5,541	1,509
	富山市	124,185	86,348	70	9,783	3,998		13,782	3,785
	(富山市)		699		83	134		217	
	(大沢野町)		4,204		74	25		99	403
	(大山町)		53,721		8,568	898		9,465	1,058
	(八尾町)		19,123		798	2,593		3,391	2,016
	(婦中町)		1,889		49	1		50	
	(山田村)		2,979		165	248		413	235
	(細入村)		3,734		45	101		146	72
富	舟橋村	347							
	上市町	23,677	19,503	82	735	164	384	1,284	285
山	立山町	30,731	23,908	78	209	105		314	597
	計	178,940	129,759	73	10,728	4,268	384	15,380	4,666
	高岡市	20,942	6,707	32	56	96		153	233
	(高岡市)		3,326		40	58		98	65
	(福岡町)		3,381		16	38		54	169
高	氷見市	23,049	13,480		235	60		295	98
	小矢部市	13,411	5,913		28	72		100	295
岡	射水市	10,918	1,188	11	53	4		57	
	(新湊市)								
	(小杉町)		1,098		53	4		56	
	(大門町)		90		1			1	
	(下村)								
	(大島町)								
	計	68,320	27,288	40	373	233		605	627
砺	砺波市	12,696	3,458	27	114	37		152	
	(砺波市)		1,792		111	23		133	
	(庄川町)		1,667		4	15		18	
	南砺市	66,886	52,500	78	1,835	6,117		7,952	6,684
	(城端町)		4,108		197	192		389	721
	(平村)		8,818		7	1,060		1,067	1,477
	(上平村)		9,023		1,145	351		1,496	668
	(利賀村)		16,977		126	4,041		4,167	2,438
	(井波町)		939		0	46		46	385
	(井口村)		726		10	36		46	332
	(福野町)		361		0	20		20	
	(福光町)		11,468		350	373		723	662
波	計	79,582	55,958	70	1,949	6,155		8,104	6,684

資料　県森林政策課調(林野庁所管国有林は中部森林管理局計画課調) (平成26年3月31日現在)

(単位 :ha)

公社有林	私有林	計	国有林野庁所管			その他省庁所管	計	地域森林計画対象外
			国有林	官行造林	小計			
9,354	126,096	178,531	103,785	1,023	104,808	1,027	105,835	1
9,272	126,145	178,482	103,701	1,049	104,750	1,063	105,814	1
9,286	126,554	178,982	103,594	1,049	104,643	941	105,584	1
9,293	127,242	179,575	103,672	1,049	104,721	951	105,652	1
9,289	127,233	179,638	103,672	1,049	104,721	957	105,657	1
813	8,745	10,221	4,353		4,353	70	4,423	
13	674	699				3	3	
180	3,770	8,966	26,843		26,843	291	27,135	
99	2,364	3,159	662		662	24	686	
82	1,406	5,807	26,182		26,182	267	26,449	
8	743	897		22	22	8	31	
624	5,520	7,356	12,530		12,530	30	12,559	
1,637	19,453	28,140	43,726	22	43,749	402	44,151	
3,382	37,174	58,122	27,970	73	28,043	183	28,226	1
19	448	684				14	14	0
676	2,877	4,055	145		145	4	149	
672	19,224	30,419	23,125	73	23,198	104	23,302	
1,467	8,525	15,400	3,685		3,685	38	3,723	
97	1,741	1,888				1	1	0
225	2,099	2,972				7	7	
226	2,260	2,704	1,016		1,016	14	1,030	0
547	9,858	11,974	7,312	104	7,416	113	7,529	
92	6,466	7,469	16,191	250	16,423	15	16,439	
4,021	53,498	77,565	51,473	427	51,900	312	52,193	1
590	5,706	6,682				25	25	
123	3,026	3,312				14	14	
467	2,680	3,370				11	11	
823	12,196	13,413				66	66	
699	4,792	5,886				27	27	
171	950	1,178				10	10	
171	861	1,088				10	10	
	89	90						
2,283	23,644	27,159				129	129	
436	2,860	3,449				10	10	
290	1,365	1,788				3	3	
147	1,496	1,661				6	6	
913	27,777	43,326	8,473	600	9,070	104	9,174	
205	2,787	4,102		81		7	7	
201	5,928	8,673		136	136	10	146	
15	3,520	5,699	3,269	29	3,298	26	3,324	
166	7,957	14,728	1,893	309	2,202	46	2,249	
5	497	933				7	7	
15	288	681		45	45	0	45	
39	302	360				1	1	
266	6,499	8,150	3,312		3,312	7	3,318	
1,349	30,638	46,774	8,473	600	9,070	114	9,184	

注 :計の不一致は四捨五入による。森林面積には地域森林計画対象外の森林を含む。

(2) 市町村別林種別面積, 蓄積 (民有林)

① 面 積

センター別	市町村名	人工林			天然林		
		針葉樹	広葉樹	計	針葉樹	広葉樹	計
新川	魚 津 市	2,824	4	2,828	65	7,013	7,078
	滑 川 市	213	0	213	15	419	434
	黒 部 市	2,151	16	2,167	137	5,943	6,080
	(黒部市)	1,205	5	1,210	83	1,697	1,780
	(宇奈月町)	946	11	957	54	4,246	4,300
	入 善 町	351	1	353	5	468	472
	朝 日 町	2,088	9	2,097	45	4,735	4,780
	センター小計	7,627	30	7,657	267	18,578	18,845
富山	富山市計	13,895	50	13,945	1,700	34,918	36,618
	(富山市)	64		64	79	514	593
	(大沢野町)	1,863	0	1,863	22	2,010	2,032
	(大山町)	4,155	36	4,191	1,425	19,488	20,913
	(八尾町)	5,261	7	5,268	107	8,481	8,587
	(婦中町)	603	0	603	38	1,200	1,238
	(山田村)	1,182	4	1,186	20	1,446	1,466
	(細入村)	768	2	770	10	1,779	1,789
	舟 橋 村						
	上 市 町	2,280	9	2,289	151	8,787	8,938
	立 山 町	2,346	9	2,355	91	4,097	4,188
	センター小計	18,521	68	18,589	1,942	47,802	49,744
高岡	高岡市計	2,393	50	2,443	78	3,949	4,027
	(高岡市)	1,028	4	1,032	64	2,070	2,134
	(福岡町)	1,365	46	1,411	14	1,878	1,893
	氷 見 市	4,548	214	4,762	208	7,433	7,640
	小矢部市	2,866	76	2,942	77	2,701	2,778
	射水市計	440	4	444	146	564	710
	(新湊市)						
	(小杉町)	406	4	410	125	534	659
	(大門町)	33	1	34	21	29	50
	(下村)						
	(大島町)						
	センター小計	10,246	345	10,591	509	14,646	15,155
砺波	砺波市計	1,647	6	1,653	63	1,489	1,553
	(砺波市)	914	2	916	50	738	788
	(庄川町)	734	3	737	14	751	765
	南砺市計	12,376	119	12,495	132	26,882	27,015
	(城端町)	1,878	4	1,882	15	1,892	1,906
	(平村)	2,293	4	2,297	2	5,088	5,091
	(上平村)	1,017	3	1,020	22	4,142	4,164
	(利賀村)	3,273	64	3,337	1	10,243	10,244
	(井波町)	666	3	668	8	193	201
	(井口村)	358		358	6	246	252
	(福野町)	160	0	160	37	143	180
	(福光町)	2,731	41	2,772	41	4,936	4,976
	センター小計	14,024	125	14,148	196	28,371	28,567
合 計		50,418	567	50,986	2,914	109,398	112,311

資料 県森林政策課調 (平成26年3月31日現在)

(単位 :ha)

その他	合　　計			
	針葉樹	広葉樹	その他	計
315	2,889	7,017	315	10,221
52	228	419	52	699
720	2,288	5,959	720	8,967
169	1,289	1,702	169	3,159
551	999	4,257	551	5,807
72	356	469	72	897
480	2,133	4,744	480	7,357
1,639	7,894	18,608	1,639	28,141
7,559	15,595	34,968	7,559	58,122
28	142	514	28	684
161	1,884	2,010	161	4,055
5,315	5,580	19,524	5,315	30,419
1,544	5,368	8,488	1,544	15,400
47	641	1,200	47	1,888
319	1,202	1,450	319	2,972
145	778	1,781	145	2,704
747	2,431	8,796	747	11,974
926	2,438	4,106	926	7,469
9,232	20,463	47,870	9,232	77,566
212	2,471	3,999	212	6,682
146	1,092	2,075	146	3,312
67	1,379	1,924	67	3,370
1,017	4,755	7,647	1,017	13,419
165	2,943	2,777	165	5,886
25	586	568	25	1,178
19	531	538	19	1,088
6	55	30	6	90
1,418	10,755	14,991	1,418	27,165
243	1,711	1,495	243	3,449
84	963	741	84	1,788
159	747	754	159	1,661
3,816	12,509	27,001	3,816	43,326
313	1,893	1,896	313	4,102
1,285	2,296	5,092	1,285	8,673
515	1,039	4,145	515	5,699
1,147	3,274	10,307	1,147	14,728
63	674	196	63	933
71	364	246	71	681
20	197	143	20	360
402	2,772	4,976	402	8,150
4,059	14,219	28,496	4,059	46,774
16,349	53,332	109,965	16,349	179,646

注 :計とその内訳の和が一致しないのは四捨五入による。

その他 :竹林、岩石地等

② 蓄 積

センター別	市町村名	人工林			天然林		
		針葉樹	広葉樹	計	針葉樹	広葉樹	計
新川	魚津市	1,315,800	329	1,316,129	13,649	1,200,709	1,214,358
	滑川市	103,839	12	103,851	2,767	65,954	68,721
	黒部市	996,393	2,140	998,533	22,704	994,657	1,017,361
	(黒部市)	541,853	479	542,332	13,573	273,369	286,942
	(宇奈月町)	454,540	1,661	456,201	9,131	721,288	730,419
	入善町	161,767	63	161,830	2,178	78,753	80,931
	朝日町	992,800	651	993,451	7,649	783,118	790,767
	センター小計	3,570,599	3,195	3,573,794	48,947	3,123,191	3,172,138
富山	富山市	5,323,524	6,506	5,330,030	467,734	5,425,451	5,893,185
	(富山市)	29,296		29,296	13,619	82,114	95,733
	(大沢野町)	723,262	80	723,342	3,237	323,327	326,564
	(大山町)	1,576,718	5,679	1,582,397	422,468	2,925,120	3,347,588
	(八尾町)	1,960,150	285	1,960,435	18,158	1,364,103	1,382,261
	(婦中町)	244,640	3	244,643	5,234	185,782	191,016
	(山田村)	472,547	253	472,800	3,039	242,474	245,513
	(細入村)	316,911	206	317,117	1,979	302,531	304,510
	舟橋村						
	上市町	985,465	962	986,427	33,471	1,421,513	1,454,984
	立山町	1,073,572	1,129	1,074,701	18,477	668,288	686,765
	センター小計	7,382,561	8,597	7,391,158	519,682	7,515,252	8,034,934
高岡	高岡市	1,117,334	1,547	1,118,881	13,376	618,781	632,157
	(高岡市)	504,642	392	505,034	11,189	327,901	339,090
	(福岡町)	612,692	1,155	613,847	2,187	290,880	293,067
	氷見市	2,321,718	33,076	2,354,794	32,856	1,192,618	1,225,474
	小矢部市	1,313,485	6,695	1,320,180	10,836	429,060	439,896
	射水市	253,986	198	254,184	94,795	9,445	104,240
	(新湊市)						
	(小杉町)	232,283	191	232,474	26,121	6,010	32,131
	(大門町)	21,703	7	21,710	68,674	3,435	72,109
	(下村)						
	(大島町)						
	センター小計	5,006,523	41,516	5,048,039	151,863	2,249,904	2,401,767
砺波	砺波市	718,751	514	719,265	9,192	196,135	205,327
	(砺波市)	387,538	271	387,809	6,952	94,350	101,302
	(庄川町)	331,213	243	331,456	2,240	101,785	104,025
	南砺市	4,446,163	9,469	4,455,632	22,731	3,660,024	3,682,755
	(城端町)	723,753	101	723,854	2,345	243,103	245,448
	(平村)	673,031	362	673,393	429	681,609	682,038
	(上平村)	327,580	197	327,777	4,175	577,585	581,760
	(利賀村)	1,018,211	5,112	1,023,323	405	1,256,343	1,256,748
	(井波町)	308,523	166	308,689	1,356	23,723	25,079
	(井口村)	183,679		183,679	1,141	36,847	37,988
	(福野町)	70,921	29	70,950	6,881	18,548	25,429
	(福光町)	1,140,465	3,502	1,143,967	5,999	822,266	828,265
	センター小計	5,164,914	9,983	5,174,897	31,923	3,856,159	3,888,082
合 計		21,124,597	63,291	21,187,888	752,415	16,744,506	17,496,921

資料 県森林政策課調 (平成26年3月31日現在)

(単位 :m^3)

その他	合　　計		
	針葉樹	広葉樹	計
4,044	1,329,449	1,201,038	2,530,487
2,844	106,606	65,966	172,572
2,562	1,019,097	996,797	2,015,894
1,830	555,426	273,848	829,274
732	463,671	722,949	1,186,620
	163,945	78,816	242,761
4,644	1,000,449	783,769	1,784,218
14,094	3,619,546	3,126,386	6,745,932
29,070	5,791,258	5,431,957	11,223,215
7,344	42,915	82,114	125,029
4,020	726,499	323,407	1,049,906
6,366	1,999,186	2,930,799	4,929,985
4,044	1,978,308	1,364,388	3,342,696
3,858	249,874	185,785	435,659
3,042	475,586	242,727	718,313
396	318,890	302,737	621,627
10,278	1,018,936	1,422,475	2,441,411
4,452	1,092,049	669,417	1,761,466
43,800	7,902,243	7,523,849	15,426,092
25,872	1,130,710	620,328	1,751,038
22,938	515,831	328,293	844,124
2,934	614,879	292,035	906,914
204,606	2,354,574	1,225,694	3,580,268
10,734	1,324,321	435,755	1,760,076
2,634	348,781	9,643	358,424
2,634	258,404	6,201	264,605
	90,377	3,442	93,819
243,846	5,158,386	2,291,420	7,449,806
3,696	727,943	196,649	924,592
3,252	394,490	94,621	489,111
444	333,453	102,028	435,481
9,036	4,468,894	3,669,493	8,138,387
858	726,098	243,204	969,302
114	673,460	681,971	1,355,431
	331,755	577,782	909,537
240	1,018,616	1,261,455	2,280,071
210	309,879	23,889	333,768
	184,820	36,847	221,667
810	77,802	18,577	96,379
6,804	1,146,464	825,768	1,972,232
12,732	5,196,837	3,866,142	9,062,979
314,472	21,877,012	16,807,797	38,684,809

注 :計とその内訳の和が一致しないのは四捨五入による。
　蓄積の計にはその他を含めない。

(3)全県森林計画区別、樹種別森林資源表 (民有林)

(単位 ha、m^3)

区分				総数			庄川			神通川		
				面積	蓄積	成長量	面積	蓄積	成長量	面積	蓄積	成長量
総計				179,646	38,999,281	450,497	73,939	16,769,363	186,851	105,707	22,229,918	263,646
立木地	人工林	針葉樹	タテヤマスギ	40,510	16,828,155	311,465	15,881	6,088,887	114,503	24,629	10,739,268	196,962
			ボカスギ	6,834	3,883,564	33,881	6,806	3,871,437	33,611	28	12,127	270
			ヒノキ	404	55,676	651	292	38,735	464	113	16,941	187
			カラマツ	1,778	258,147	2,352	843	124,930	1,031	935	133,217	1,321
			マツ	826	96,428	990	396	45,457	454	430	50,971	536
			その他針	66	2,627	188	52	1,991	136	14	636	52
			小計	50,418	21,124,597	349,527	24,270	10,171,437	150,199	26,149	10,953,160	199,328
		広葉樹	クヌギ	258	39,644	258	256	39,395	258	1	249	
			その他広	310	23,647	457	213	12,104	285	97	11,543	172
			小計	567	63,291	715	469	51,499	543	98	11,792	172
		計		50,986	21,187,888	350,242	24,739	10,222,936	150,742	26,247	10,964,952	199,500
	天然林	針葉樹	タテヤマスギ	105	60,002	72	6	2,438	21	99	57,564	51
			ボカスギ	9	5,948	12	9	5,948	12			
			マツ	1,392	217,416	263	670	104,787	140	722	112,629	123
			その他針	1,407	406,385	83	19	7,949	13	1,388	398,436	70
			小計	2,914	689,751	430	705	121,122	186	2,209	568,629	244
		広葉樹	ブナ	6,669	1,156,137	6,559	1,783	293,998	1,658	4,885	862,139	4,901
			その他広	102,729	15,651,033	93,266	41,234	5,874,729	34,265	61,495	9,776,304	59,001
			小計	109,398	16,807,170	99,825	43,018	6,168,727	35,923	66,380	10,638,443	63,902
		計		112,311	17,496,921	100,255	43,722	6,289,849	36,109	68,589	11,207,072	64,146
	立木地計			163,297	38,684,809	450,497	68,461	16,512,785	186,851	94,836	22,172,024	263,646
その他	竹林			524	314,472		428	256,578		96	57,894	
	更新困難地											
	その他			15,825			5,050			10,775		
	その他計			16,349	314,472		5,478	256,578		10,871	57,894	

資料　県森林政策課調 (平成26年3月31日現在)　　注 ：計とその内訳の和が一致しないのは四捨五入によ

(4)全県森林計画区別、樹種別齢級別森林資源表 (民有林)

① 県 計

(単位 :ha、m^3)

区分				総数			1齢級			2齢級		
				面積	蓄積	成長量	面積	蓄積	成長量	面積	蓄積	成長量
総計				179,646	38,999,281	450,497	985	3,249	650	395	6,111	1,060
立木地	人工林	針葉樹	タテヤマスギ	40,510	16,828,155	311,465	35			100	1,068	257
			ボカスギ	6,834	3,883,564	33,881	10			56	1,711	489
			ヒノキ	404	55,676	651	1			9	144	37
			カラマツ	1,778	258,147	2,352						
			マツ	826	96,428	990				4	10	
			その他針	66	2,627	188	12			3	14	2
			小計	50,418	21,124,597	349,527	59			171	2,947	785
		広葉樹	クヌギ	258	39,644	258	0	1		2	39	4
			その他広	310	23,647	457	20	159	24	72	1,095	109
			小計	567	63,291	715	20	160	24	74	1,134	113
		計		50,986	21,187,888	350,242	79	160	24	245	4,081	898
	天然林	針葉樹	タテヤマスギ	105	60,002	72	0			1	5	2
			ボカスギ	9	5,948	12						
			マツ	1,392	217,416	263	0			0		
			その他針	1,407	406,385	83	0			0		
			小計	2,914	689,751	430	0			1	5	2
		広葉樹	ブナ	6,669	1,156,137	6,559						
			その他広	102,729	15,651,033	93,266	906	3,089	626	149	2,025	160
			小計	109,398	16,807,170	99,825	906	3,089	626	149	2,025	160
		計		112,311	17,496,921	100,255	906	3,089	626	150	2,030	162
	立木地計			163,297	38,684,809	450,497	985	3,249	650	395	6,111	1,060
その他	竹林			524	314,472							
	更新困難地											
	その他			15,825								
	その他計			16,349	314,472							

資料 県森林政策課調 (平成26年3月31日現在)　　注 ：計とその内訳が一致しないのは、四捨五入による。

区分				3齢級			4齢級			5齢級		
				面積	蓄積	成長量	面積	蓄積	成長量	面積	蓄積	成長量
総計				410	24,167	4,262	876	98,642	10,882	1,406	270,753	19,408
立木地	人工林	針葉樹	タテヤマスギ	246	12,702	2,636	582	64,080	7,635	928	164,337	12,433
			ボカスギ	107	9,906	1,496	184	29,584	2,830	412	102,445	6,745
			ヒノキ	20	716	65	52	2,964	232	32	2,119	111
			カラマツ				1	49	6	0	19	1
			マツ	2	36	5	3	128	6	1	79	2
			その他針	8	106	16	15	350	50	16	883	71
			小計	383	23,466	4,218	837	97,155	10,759	1,390	269,882	19,363
		広葉樹	クヌギ	4	114	10	3	109	10	1	33	2
			その他広	17	407	22	26	1,001	84	8	347	18
			小計	21	521	32	29	1,110	94	9	380	20
		計		403	23,987	4,250	866	98,265	10,853	1,398	270,262	19,383
	天然林	針葉樹	タテヤマスギ		6	1						
			ボカスギ									
			マツ				0	7				
			その他針				0	19	3			
			小計		6	1	1	26	3			
		広葉樹	ブナ									
			その他広	7	174	11	10	351	26	7	491	25
			小計	7	174	11	10	351	26	7	491	25
		計		7	180	12	10	377	29	7	491	25
	立木地計			410	24,167	4,262	876	98,642	10,882	1,406	270,753	19,408
その他	竹林											
	更新困難地											
	その他											
	その他計											

資料 県森林政策課調 (平成26年3月31日現在)　　注 ：計とその内訳が一致しないのは、四捨五入による。

(単位 :ha、m^3)

6 齢 級			7 齢 級			8 齢 級			9 齢 級		
面積	蓄積	成長量	面積	蓄積	成長量	面積	蓄積	成長量	面積	蓄積	成長量
2,378	584,957	29,634	3,714	1,105,749	41,490	4,977	1,680,635	48,847	8,991	3,081,122	69,795
2,138	527,971	26,588	3,487	1,059,714	39,666	4,603	1,622,927	47,305	6,459	2,633,925	61,833
157	49,609	2,746	83	32,384	1,431	54	25,753	861	332	186,503	3,804
24	2,801	117	17	2,047	50	4	546	6	9	1,215	13
			41	3,279	83	51	4,677	96	120	14,539	211
4	333	11	1	84	3	7	592	8	18	1,778	22
9	434	29	1	259	11		20	1	0	164	4
2,331	581,148	29,491	3,630	1,097,767	41,244	4,719	1,654,515	48,277	6,938	2,838,124	65,887
2	144	6	2	154	5	0	36	1	0	12	
19	1,226	42	14	1,285	39	8	832	17	2	198	1
20	1,370	48	15	1,439	44	8	868	18	2	210	1
2,351	582,518	29,539	3,645	1,099,206	41,288	4,728	1,655,383	48,295	6,940	2,838,334	65,888
0	21	1	0	11		0	124	3	3	1,315	31
									0	83	2
0	5		1	110	1	0	7		3	328	5
						0	10		2	482	13
0	26	1	1	121	1	0	141	3	8	2,208	51
									1	44	2
27	2,413	94	68	6,422	201	249	25,111	549	2,042	240,536	3,854
27	2,413	94	68	6,422	201	249	25,111	549	2,043	240,580	3,856
27	2,439	95	69	6,543	202	249	25,252	552	2,051	242,788	3,907
2,378	584,957	29,634	3,714	1,105,749	41,490	4,977	1,680,635	48,847	8,991	3,081,122	69,795

区分				10齢級			11齢級			12齢級		
				面積	蓄積	成長量	面積	蓄積	成長量	面積	蓄積	成長量
総計				12,945	4,324,237	78,224	13,019	4,018,653	36,490	16,813	4,238,949	33,891
立木地	人工林	針葉樹	タテヤマスギ	7,171	3,169,001	62,928	5,405	2,469,780	25,177	3,130	1,610,113	17,499
			ボカスギ	1,004	603,164	7,717	1,089	683,058	2,692	1,306	834,682	2,576
			ヒノキ	10	1,509	7	6	997	1	11	1,874	3
			カラマツ	189	22,995	298	518	77,183	768	519	83,049	660
			マツ	127	13,794	170	376	42,427	489	176	21,071	200
			その他針	0	142	3		16		1	223	1
			小計	8,502	3,810,605	71,123	7,394	3,273,461	29,127	5,144	2,551,012	20,939
		広葉樹	クヌギ	1	113		25	3,660	37	63	9,663	58
			その他広	4	555	4	6	803	3	12	1,791	11
			小計	5	668	4	31	4,463	40	75	11,454	69
		計		8,507	3,811,273	71,127	7,425	3,277,924	29,167	5,218	2,562,466	21,008
	天然林	針葉樹	タテヤマスギ	3	1,556	25	2	732	7	0	181	1
			ボカスギ	1	421	5	0	104		1	572	1
			マツ	9	988	5	31	3,634	31	24	3,048	18
			その他針	7	2,090	46	0	158	2	3	1,262	7
			小計	20	5,055	81	34	4,628	40	28	5,063	27
		広葉樹	ブナ				50	3,279	102	63	3,911	120
			その他広	4,418	507,909	7,016	5,510	732,822	7,181	11,503	1,667,509	12,736
			小計	4,418	507,909	7,016	5,560	736,101	7,283	11,567	1,671,420	12,856
		計		4,438	512,964	7,097	5,594	740,729	7,323	11,595	1,676,483	12,883
	立木地計			12,945	4,324,237	78,224	13,019	4,018,653	36,490	16,813	4,238,949	33,891
その他	竹林											
	更新困難地											
	その他											
	その他計											

資料 県森林政策課調 (平成26年3月31日現在)　　注 ：計とその内訳が一致しないのは、四捨五入による。

(単位 :ha、m^3)

13 齢 級			14 齢 級			15 齢 級			16 齢 級		
面積	蓄積	成長量	面積	蓄積	成長量	面積	蓄積	成長量	面積	蓄積	成長量
21,013	4,419,886	26,591	15,905	2,868,049	14,621	11,305	2,107,189	7,852	10,589	2,116,375	7,765
1,948	1,063,267	6,255	733	413,510	1,253	543	307,028		718	403,406	
850	551,734	469	234	152,735	25	163	106,297		146	94,579	
10	1,721	1	10	1,838		9	1,623		27	4,907	1
188	30,312	194	37	5,596	24	15	2,186	5	25	3,570	6
64	8,670	63	10	1,549	10	3	557		4	587	1
0	16										
3,061	1,655,720	6,982	1,024	575,228	1,312	732	417,691	5	920	507,049	8
71	11,359	74	42	6,989	29	23	3,934	13	13	2,322	7
25	3,811	32	3	451	3	40	3,608	20	5	764	3
96	15,170	106	45	7,440	32	63	7,542	33	18	3,086	10
3,157	1,670,890	7,088	1,069	582,668	1,344	795	425,233	38	938	510,135	18
1	366	1	0	259		0	44		2	1,150	
6	3,726	4	1	871					0	26	
37	5,435	38	79	11,525	48	86	14,013	64	125	20,304	53
3	1,146	4	3	1,001	1	3	1,409	3	6	1,864	1
46	10,673	47	84	13,656	49	89	15,466	67	133	23,344	54
22	1,481	40	12	1,262	32	31	3,403	81	24	2,390	50
17,788	2,736,842	19,416	14,740	2,270,463	13,196	10,390	1,663,087	7,666	9,494	1,580,506	7,643
17,809	2,738,323	19,456	14,752	2,271,725	13,228	10,421	1,666,490	7,747	9,518	1,582,896	7,693
17,856	2,748,996	19,503	14,836	2,285,381	13,277	10,511	1,681,956	7,814	9,651	1,606,240	7,747
21,013	4,419,886	26,591	15,905	2,868,049	14,621	11,305	2,107,189	7,852	10,589	2,116,375	7,765

区分				17齢級			18齢級			19齢級		
				面積	蓄積	成長量	面積	蓄積	成長量	面積	蓄積	成長量
総計				7,634	1,636,633	4,112	7,162	1,559,719	5,238	3,823	833,211	1,618
立木地	人工林	針葉樹	タテヤマスギ	688	388,727		639	364,812		354	205,451	
			ボカスギ	169	109,007		211	137,253		116	75,121	
			ヒノキ	28	4,978	3	41	7,715	4	21	3,851	
			カラマツ	5	945		4	906		3	702	
			マツ	3	547		7	1,279		3	438	
			その他針									
			小計	892	504,204	3	903	511,965	4	497	285,563	
		広葉樹	クヌギ	3	582	2	1	141		0	85	
			その他広	9	1,617	6	19	3,489	19	0	70	
			小計	12	2,199	8	20	3,630	19	1	155	
		計		905	506,403	11	922	515,595	23	498	285,718	
	天然林	針葉樹	タテヤマスギ	11	6,063		5	2,773		1	690	
			ボカスギ				0	145				
			マツ	111	18,086		171	28,005		163	26,485	
			その他針	1	535		13	3,430	3	11	2,939	
			小計	123	24,684		189	34,353	3	176	30,114	
		広葉樹	ブナ	32	3,010	56	231	24,679	396	150	15,450	212
			その他広	6,575	1,102,536	4,045	5,820	985,092	4,816	2,999	501,929	1,406
			小計	6,606	1,105,546	4,101	6,051	1,009,771	5,212	3,149	517,379	1,618
		計		6,729	1,130,230	4,101	6,240	1,044,124	5,215	3,325	547,493	1,618
	立木地計			7,634	1,636,633	4,112	7,162	1,559,719	5,238	3,823	833,211	1,618
その他	竹林											
	更新困難地											
	その他											
	その他計											

資料 県森林政策課調 (平成26年3月31日現在)　　注 ：計とその内訳が一致しないのは、四捨五入による。

(単位 :ha、m^3)

20　齢　級			21　齢　級　以　上		
面積	蓄積	成長量	面積	蓄積	成長量
2,316	557,243	1,399	16,640	3,149,280	6,668
305	176,270		298	170,066	
85	54,451		67	43,588	
36	6,759		28	5,352	
3	591		59	7,549	
4	705		10	1,764	
433	238,776		462	228,319	
0	60		0	94	
0	43		1	95	
1	103		1	189	
434	238,879		463	228,508	
13	7,666		62	37,040	
209	32,472		341	52,964	
18	4,825		1,335	385,215	
241	44,963		1,738	475,219	
135	20,122	231	5,917	1,077,106	5,237
1,507	253,279	1,168	8,523	1,368,447	1,431
1,642	273,401	1,399	14,439	2,445,553	6,668
1,883	318,364	1,399	16,178	2,920,772	6,668
2,316	557,243	1,399	16,640	3,149,280	6,668

(4)全県森林計画区別、樹種別齢級別森林資源表 (民有林)

② 庄 川

区分				総数			1齢級			2齢級		
				面積	蓄積	成長量	面積	蓄積	成長量	面積	蓄積	成長量
総計				73,939	16,769,363	186,851	362	2,019	395	238	4,284	846
立木地	人工林	針葉樹	タテヤマスギ	15,881	6,088,887	114,503	23			54	506	125
			ボカスギ	6,806	3,871,437	33,611	10			56	1,711	489
			ヒノキ	292	38,735	464	1			9	144	37
			カラマツ	843	124,930	1,031						
			マツ	396	45,457	454				0	1	
			その他針	52	1,991	136	12			3	13	2
			小計	24,270	10,171,437	150,199	46			122	2,375	653
		広葉樹	クヌギ	256	39,395	258	0	1		2	39	4
			その他広	213	12,104	285	15	151	23	69	1,037	105
			小計	469	51,499	543	15	152	23	71	1,076	109
		計		24,739	10,222,936	150,742	61	152	23	194	3,451	762
	天然林	針葉樹	タテヤマスギ	6	2,438	21				0		
			ボカスギ	9	5,948	12						
			マツ	670	104,787	140	0			0		
			その他針	19	7,949	13	0					
			小計	705	121,122	186	0			0		
		広葉樹	ブナ	1,783	293,998	1,658						
			その他広	41,234	5,874,729	34,265	301	1,867	372	45	833	84
			小計	43,018	6,168,727	35,923	301	1,867	372	45	833	84
		計		43,722	6,289,849	36,109	301	1,867	372	45	833	84
	立木地計			68,461	16,512,785	186,851	362	2,019	395	238	4,284	846
その他	竹林			428	256,578							
	更新困難地											
	その他			5,050								
	その他計			5,478	256,578							

資料 県森林政策課調 (平成26年3月31日現在)　　注 ：計とその内訳が一致しないのは、四捨五入による。

(単位 :ha、m^3)

3 齢 級			4 齢 級			5 齢 級			6 齢 級		
面積	蓄積	成長量	面積	蓄積	成長量	面積	蓄積	成長量	面積	蓄積	成長量
254	15,712	2,544	429	50,252	5,112	708	146,826	10,130	1,045	255,765	13,058
100	4,769	980	169	17,404	2,008	262	43,990	3,363	849	202,544	10,162
104	9,645	1,459	183	29,514	2,825	404	100,530	6,630	157	49,609	2,746
16	537	48	39	2,208	169	24	1,391	74	16	1,983	87
0	2								0		
8	106	16	13	279	39	8	507	42	6	296	19
228	15,059	2,503	405	49,405	5,041	698	146,418	10,109	1,028	254,432	13,014
4	114	10	3	109	10	1	31	2	2	144	6
16	380	20	13	437	38	8	320	17	10	564	13
20	494	30	15	546	48	8	351	19	12	708	19
248	15,553	2,533	420	49,951	5,089	706	146,769	10,128	1,040	255,140	13,033
	6	1							0	21	1
			0	7							
	6	1	0	7					0	21	1
6	153	10	9	294	23	1	57	2	5	604	24
6	153	10	9	294	23	1	57	2	5	604	24
6	159	11	9	301	23	1	57	2	6	625	25
254	15,712	2,544	429	50,252	5,112	708	146,826	10,130	1,045	255,765	13,058

区分				7齢級			8齢級			9齢級		
				面積	蓄積	成長量	面積	蓄積	成長量	面積	蓄積	成長量
総計				1,545	452,048	17,110	2,168	705,439	20,643	2,935	1,038,872	23,267
立木地	人工林	針葉樹	タテヤマスギ	1,418	415,706	15,565	1,999	669,074	19,573	2,118	804,757	18,807
			ボカスギ	83	32,279	1,427	54	25,704	859	329	184,642	3,764
			ヒノキ	10	1,164	27	3	396	5	2	221	2
			カラマツ	1	138	3	0	19		1	210	3
			マツ	1	81	3	5	437	7	7	662	11
			その他針	1	209	9		20	1	0	164	4
			小計	1,514	449,577	17,034	2,061	695,650	20,445	2,457	990,656	22,591
		広葉樹	クヌギ	2	154	5	0	36	1			
			その他広	4	279	7	7	784	16	1	144	1
			小計	5	433	12	8	820	17	1	144	1
		計		1,519	450,010	17,046	2,069	696,470	20,462	2,458	990,800	22,592
	天然林	針葉樹	タテヤマスギ	0	11		0	113	3	0	109	2
			ボカスギ							0	83	2
			マツ	0	27	1	0	5		1	64	
			その他針				0	10		0	53	1
			小計	0	38	1	0	128	3	1	309	5
		広葉樹	ブナ									
			その他広	25	2,000	63	99	8,841	178	476	47,763	670
			小計	25	2,000	63	99	8,841	178	476	47,763	670
		計		25	2,038	64	99	8,969	181	477	48,072	675
	立木地計			1,545	452,048	17,110	2,168	705,439	20,643	2,935	1,038,872	23,267
その他	竹林											
	更新困難地											
	その他											
	その他計											

資料 県森林政策課調 (平成26年3月31日現在)　　注 ：計とその内訳が一致しないのは、四捨五入による。

(単位 :ha、m^3)

10 齢 級			11 齢 級			12 齢 級			13 齢 級		
面積	蓄積	成長量	面積	蓄積	成長量	面積	蓄積	成長量	面積	蓄積	成長量
5,395	2,007,872	34,477	6,379	2,103,447	16,889	8,468	2,172,430	14,322	10,159	2,178,234	11,285
3,099	1,265,837	25,027	2,642	1,085,336	11,019	1,062	499,578	5,450	702	356,052	2,088
995	598,200	7,661	1,089	682,845	2,691	1,302	832,110	2,566	850	551,734	469
10	1,479	7	4	621		8	1,374	2	9	1,523	1
43	5,669	69	260	38,179	380	377	57,570	454	114	16,009	99
50	5,256	57	179	19,654	234	91	10,311	102	36	4,859	30
0	142	3		16		1	223	1	0	16	
4,198	1,876,583	32,824	4,174	1,826,651	14,324	2,841	1,401,166	8,575	1,711	930,193	2,687
1	113		25	3,656	37	63	9,663	58	71	11,348	74
3	353	2	3	420		4	643	3	11	1,602	14
4	466	2	28	4,076	37	67	10,306	61	82	12,950	88
4,201	1,877,049	32,826	4,203	1,830,727	14,361	2,908	1,411,472	8,636	1,793	943,143	2,775
2	730	9	1	431	4	0	16		0	152	1
1	421	5	0	104		1	572	1	6	3,726	4
6	709	5	16	1,826	19	11	1,348	7	14	2,020	14
0	115	1	0	61	1	0	548	3	3	1,146	4
9	1,975	20	18	2,422	24	12	2,484	11	23	7,044	23
			24	1,481	43	63	3,911	120	22	1,470	40
1,185	128,848	1,631	2,134	268,817	2,461	5,484	754,563	5,555	8,321	1,226,577	8,447
1,185	128,848	1,631	2,159	270,298	2,504	5,548	758,474	5,675	8,343	1,228,047	8,487
1,194	130,823	1,651	2,176	272,720	2,528	5,560	760,958	5,686	8,366	1,235,091	8,510
5,395	2,007,872	34,477	6,379	2,103,447	16,889	8,468	2,172,430	14,322	10,159	2,178,234	11,285

区分				14齢級			15齢級			16齢級		
				面積	蓄積	成長量	面積	蓄積	成長量	面積	蓄積	成長量
総計				7,649	1,303,132	6,125	5,295	943,392	3,310	4,111	786,126	2,595
立木地	人工林	針葉樹	タテヤマスギ	240	124,550	336	194	101,905		231	117,348	
			ボカスギ	234	152,670	25	163	106,297		146	94,579	
			ヒノキ	8	1,442		7	1,205		21	3,865	1
			カラマツ	33	4,845	22	3	540	1	5	781	
			マツ	8	1,301	9	1	125		4	465	1
			その他針									
			小計	523	284,808	392	368	210,072	1	406	217,038	2
		広葉樹	クヌギ	42	6,951	29	23	3,934	13	13	2,322	7
			その他広	2	244	2	39	3,490	20	5	714	3
			小計	44	7,195	31	62	7,424	33	18	3,036	10
		計		567	292,003	423	431	217,496	34	424	220,074	12
	天然林	針葉樹	タテヤマスギ	0	188					0	121	
			ボカスギ	1	871					0	26	
			マツ	39	5,620	30	44	7,204	32	63	10,847	32
			その他針	1	350		2	1,284	3	1	566	
			小計	42	7,029	30	46	8,488	35	64	11,560	32
		広葉樹	ブナ	8	781	20	30	3,293	78	19	2,011	42
			その他広	7,033	1,003,319	5,652	4,789	714,115	3,163	3,603	552,481	2,509
			小計	7,040	1,004,100	5,672	4,819	717,408	3,241	3,622	554,492	2,551
		計		7,082	1,011,129	5,702	4,865	725,896	3,276	3,686	566,052	2,583
	立木地計			7,649	1,303,132	6,125	5,295	943,392	3,310	4,111	786,126	2,595
その他	竹林											
	更新困難地											
	その他											
	その他計											

資料 県森林政策課調 (平成26年3月31日現在)　　注 ：計とその内訳が一致しないのは、四捨五入による。

(単位 :ha、m^3)

17 齢 級			18 齢 級			19 齢 級			20 齢 級		
面積	蓄積	成長量	面積	蓄積	成長量	面積	蓄積	成長量	面積	蓄積	成長量
2,839	579,253	1,234	2,480	551,216	1,470	1,250	291,838	412	1,071	239,468	591
187	96,958		201	105,516		121	66,617		91	48,138	
169	108,955		211	137,253		116	75,121		85	54,451	
16	2,818	1	29	5,257	3	17	2,970		27	4,876	
3	539		1	246		0	61		1	110	
1	201		3	437		1	210		2	405	
376	209,471	1	444	248,709	3	256	144,979		206	107,980	
3	580	2	1	128		0	16		0	37	
2	237		1	168	1	0	1		0	43	
5	817	2	2	296	1	0	17		1	80	
381	210,288	3	446	249,005	4	256	144,996		206	108,060	
			0	139		1	212		0	44	
			0	145							
55	9,294		90	15,180		79	12,890		86	13,011	
0	191		1	247		0	120		1	403	
56	9,485		91	15,711		79	13,222		87	13,458	
19	2,206	41	145	15,671	250	70	8,995	123	60	8,619	100
2,384	357,274	1,190	1,799	270,829	1,216	845	124,625	289	717	109,331	491
2,402	359,480	1,231	1,943	286,500	1,466	915	133,620	412	777	117,950	591
2,458	368,965	1,231	2,034	302,211	1,466	994	146,842	412	865	131,408	591
2,839	579,253	1,234	2,480	551,216	1,470	1,250	291,838	412	1,071	239,468	591

(単位 :ha、m^3)

区分				21齢級以上		
				面積	蓄積	成長量
総計				3,681	685,160	1,036
立木地	人工林	針葉樹	タテヤマスギ	117	62,302	
			ボカスギ	67	43,588	
			ヒノキ	17	3,261	
			カラマツ	0	14	
			マツ	7	1,050	
			その他針			
			小計	208	110,215	
		広葉樹	クヌギ	0	19	
			その他広	1	93	
			小計	1	112	
		計		208	110,327	
	天然林	針葉樹	タテヤマスギ	0	145	
			ボカスギ			
			マツ	166	24,735	
			その他針	9	2,855	
			小計	175	27,735	
		広葉樹	ブナ	1,323	245,560	801
			その他広	1,974	301,538	235
			小計	3,297	547,098	1,036
		計		3,473	574,833	1,036
	立木地計			3,681	685,160	1,036
その他	竹林					
	更新困難地					
	その他					
	その他計					

資料 県森林政策課調 (平成26年3月31日現在)　　注 ：計とその内訳が一致しないのは、四捨五入による。

(4)全県森林計画区別、樹種別齢級別森林資源表 (民有林)

③ 神 通 川　　(単位 :ha、m^3)

区分				総数			1齢級			2齢級		
				面積	蓄積	成長量	面積	蓄積	成長量	面積	蓄積	成長量
総計				105,707	22,229,918	263,646	622	1,230	255	157	1,827	214
立木地	人工林	針葉樹	タテヤマスギ	24,629	10,739,268	196,962	12			45	562	132
			ボカスギ	28	12,127	270	1					
			ヒノキ	113	16,941	187						
			カラマツ	935	133,217	1,321						
			マツ	430	50,971	536				3	9	
			その他針	14	636	52				0	1	
			小計	26,149	10,953,160	199,328	13			49	572	132
		広葉樹	クヌギ	1	249							
			その他広	97	11,543	172	5	8	1	3	58	4
			小計	98	11,792	172	5	8	1	3	58	4
		計		26,247	10,964,952	199,500	18	8	1	52	630	136
	天然林	針葉樹	タテヤマスギ	99	57,564	51	0			1	5	2
			ボカスギ									
			マツ	722	112,629	123				0		
			その他針	1,388	398,436	70	0			0		
			小計	2,209	568,629	244	0			1	5	2
		広葉樹	ブナ	4,885	862,139	4,901						
			その他広	61,495	9,776,304	59,001	605	1,222	254	104	1,192	76
			小計	66,380	10,638,443	63,902	605	1,222	254	104	1,192	76
		計		68,589	11,207,072	64,146	605	1,222	254	105	1,197	78
	立木地計			94,836	22,172,024	263,646	622	1,230	255	157	1,827	214
その他	竹林			96	57,894							
	更新困難地											
	その他			10,775								
	その他計			10,871	57,894							

資料 県森林政策課調 (平成26年3月31日現在)　　注 ：計とその内訳が一致しないのは、四捨五入による。

区分				3齢級			4齢級			5齢級		
				面積	蓄積	成長量	面積	蓄積	成長量	面積	蓄積	成長量
総計				156	8,455	1,718	447	48,390	5,770	698	123,927	9,278
立木地	人工林	針葉樹	タテヤマスギ	146	7,933	1,656	413	46,676	5,627	666	120,347	9,070
			ボカスギ	3	261	37	0	70	5	8	1,915	115
			ヒノキ	4	179	17	13	756	63	8	728	37
			カラマツ				1	49	6	0	19	1
			マツ	2	34	5	3	128	6	1	79	2
			その他針				2	71	11	9	376	29
			小計	155	8,407	1,715	432	47,750	5,718	692	123,464	9,254
		広葉樹	クヌギ							0	2	
			その他広	1	27	2	14	564	46	0	27	1
			小計	1	27	2	14	564	46	1	29	1
		計		156	8,434	1,717	445	48,314	5,764	692	123,493	9,255
	天然林	針葉樹	タテヤマスギ									
			ボカスギ									
			マツ				0					
			その他針				0	19	3			
			小計				0	19	3			
		広葉樹	ブナ									
			その他広	0	21	1	1	57	3	6	434	23
			小計	0	21	1	1	57	3	6	434	23
		計		0	21	1	1	76	6	6	434	23
	立木地計			156	8,455	1,718	447	48,390	5,770	698	123,927	9,278
その他	竹林											
	更新困難地											
	その他											
	その他計											

資料 県森林政策課調 (平成26年3月31日現在)　　注 ：計とその内訳が一致しないのは、四捨五入による。

(単位 :ha、m^3)

6 齢 級			7 齢 級			8 齢 級			9 齢 級		
面積	蓄積	成長量	面積	蓄積	成長量	面積	蓄積	成長量	面積	蓄積	成長量
1,333	329,192	16,576	2,169	653,701	24,380	2,808	975,196	28,204	6,056	2,042,250	46,528
1,289	325,427	16,426	2,068	644,008	24,101	2,604	953,853	27,732	4,342	1,829,168	43,026
			0	105	4	0	49	2	3	1,861	40
8	818	30	7	883	23	1	150	1	7	994	11
			40	3,141	80	51	4,658	96	118	14,329	208
4	333	11	0	3		2	155	1	11	1,116	11
3	138	10	0	50	2						
1,303	326,716	16,477	2,116	648,190	24,210	2,658	958,865	27,832	4,481	1,847,468	43,296
									0	12	
9	662	29	10	1,006	32	1	48	1	0	54	
9	662	29	10	1,006	32	1	48	1	1	66	
1,312	327,378	16,506	2,126	649,196	24,242	2,659	958,913	27,833	4,481	1,847,534	43,296
						0	11		3	1,206	29
0	5		1	83		0	2		2	264	5
									2	429	12
0	5		1	83		0	13		7	1,899	46
									1	44	2
21	1,809	70	43	4,422	138	149	16,270	371	1,567	192,773	3,184
21	1,809	70	43	4,422	138	149	16,270	371	1,568	192,817	3,186
21	1,814	70	44	4,505	138	150	16,283	371	1,574	194,716	3,232
1,333	329,192	16,576	2,169	653,701	24,380	2,808	975,196	28,204	6,056	2,042,250	46,528

区分				10齢級			11齢級			12齢級		
				面積	蓄積	成長量	面積	蓄積	成長量	面積	蓄積	成長量
総計				7,550	2,316,365	43,747	6,640	1,915,206	19,601	8,345	2,066,519	19,569
立木地	人工林	針葉樹	タテヤマスギ	4,072	1,903,164	37,901	2,763	1,384,444	14,158	2,068	1,110,535	12,049
			ボカスギ	9	4,964	56	0	213	1	4	2,572	10
			ヒノキ	0	30		2	376	1	3	500	1
			カラマツ	146	17,326	229	257	39,004	388	142	25,479	206
			マツ	77	8,538	113	197	22,773	255	86	10,760	98
			その他針									
			小計	4,304	1,934,022	38,299	3,220	1,446,810	14,803	2,303	1,149,846	12,364
		広葉樹	クヌギ				0	4				
			その他広	2	202	2	3	383	3	8	1,148	8
			小計	2	202	2	3	387	3	8	1,148	8
		計		4,306	1,934,224	38,301	3,222	1,447,197	14,806	2,310	1,150,994	12,372
	天然林	針葉樹	タテヤマスギ	1	826	16	1	301	3	0	165	1
			ボカスギ									
			マツ	3	279		15	1,808	12	13	1,700	11
			その他針	7	1,975	45	0	97	1	3	714	4
			小計	10	3,080	61	16	2,206	16	16	2,579	16
		広葉樹	ブナ				26	1,798	59			
			その他広	3,234	379,061	5,385	3,376	464,005	4,720	6,019	912,946	7,181
			小計	3,234	379,061	5,385	3,402	465,803	4,779	6,019	912,946	7,181
		計		3,244	382,141	5,446	3,418	468,009	4,795	6,035	915,525	7,197
	立木地計			7,550	2,316,365	43,747	6,640	1,915,206	19,601	8,345	2,066,519	19,569
その他	竹林											
	更新困難地											
	その他											
	その他計											

資料 県森林政策課調 (平成26年3月31日現在)　　注 ：計とその内訳が一致しないのは、四捨五入による。

(単位 :ha、m^3)

13 齢 級			14 齢 級			15 齢 級			16 齢 級		
面積	蓄積	成長量	面積	蓄積	成長量	面積	蓄積	成長量	面積	蓄積	成長量
10,854	2,241,652	15,306	8,256	1,564,917	8,496	6,010	1,163,797	4,542	6,479	1,330,249	5,170
1,246	707,215	4,167	493	288,960	917	348	205,123		487	286,058	
			0	65							
1	198		2	396		2	418		6	1,042	
74	14,303	95	4	751	2	11	1,646	4	20	2,789	6
28	3,811	33	2	248	1	2	432		1	122	
1,350	725,527	4,295	501	290,420	920	364	207,619	4	513	290,011	6
0	11		0	38							
14	2,209	18	1	207	1	1	118		0	50	
14	2,220	18	1	245	1	1	118		0	50	
1,364	727,747	4,313	502	290,665	921	364	207,737	4	514	290,061	6
0	214		0	71		0	44		2	1,029	
23	3,415	24	40	5,905	18	43	6,809	32	63	9,457	21
			3	651	1	0	125		5	1,298	1
23	3,629	24	43	6,627	19	43	6,978	32	70	11,784	22
0	11		4	481	12	1	110	3	4	379	8
9,467	1,510,265	10,969	7,707	1,267,144	7,544	5,602	948,972	4,503	5,891	1,028,025	5,134
9,467	1,510,276	10,969	7,711	1,267,625	7,556	5,603	949,082	4,506	5,895	1,028,404	5,142
9,490	1,513,905	10,993	7,754	1,274,252	7,575	5,646	956,060	4,538	5,965	1,040,188	5,164
10,854	2,241,652	15,306	8,256	1,564,917	8,496	6,010	1,163,797	4,542	6,479	1,330,249	5,170

区分				17齢級			18齢級			19齢級		
				面積	蓄積	成長量	面積	蓄積	成長量	面積	蓄積	成長量
総計				4,795	1,057,380	2,878	4,682	1,008,503	3,768	2,573	541,373	1,206
立木地	人工林	針葉樹	タテヤマスギ	501	291,769		438	259,296		233	138,834	
			ボカスギ	0	52							
			ヒノキ	12	2,160	2	13	2,458	1	4	881	
			カラマツ	2	406		3	660		3	641	
			マツ	2	346		5	842		1	228	
			その他針									
			小計	516	294,733	2	458	263,256	1	241	140,584	
		広葉樹	クヌギ	0	2		0	13		0	69	
			その他広	8	1,380	6	18	3,321	18	0	69	
			小計	8	1,382	6	18	3,334	18	1	138	
		計		524	296,115	8	476	266,590	19	242	140,722	
	天然林	針葉樹	タテヤマスギ	11	6,063		5	2,634		1	478	
			ボカスギ									
			マツ	56	8,792		81	12,825		85	13,595	
			その他針	1	344		12	3,183	3	11	2,819	
			小計	67	15,199		98	18,642	3	97	16,892	
		広葉樹	ブナ	13	804	15	87	9,008	146	80	6,455	89
			その他広	4,191	745,262	2,855	4,021	714,263	3,600	2,154	377,304	1,117
			小計	4,204	746,066	2,870	4,108	723,271	3,746	2,234	383,759	1,206
		計		4,271	761,265	2,870	4,206	741,913	3,749	2,331	400,651	1,206
	立木地計			4,795	1,057,380	2,878	4,682	1,008,503	3,768	2,573	541,373	1,206
その他	竹林											
	更新困難地											
	その他											
	その他計											

資料 県森林政策課調 (平成26年3月31日現在)　　注 ：計とその内訳が一致しないのは、四捨五入による。

(単位 :ha、m^3)

20　齢　級			21　齢　級　以　上		
面積	蓄積	成長量	面積	蓄積	成長量
1,246	317,775	808	12,960	2,464,120	5,632
214	128,132		181	107,764	
9	1,883		10	2,091	
2	481		59	7,535	
2	300		3	714	
227	130,796		254	118,104	
0	23		0	75	
			0	2	
0	23		0	77	
228	130,819		254	118,181	
13	7,622		62	36,895	
123	19,461		174	28,229	
17	4,422		1,326	382,360	
154	31,505		1,563	447,484	
75	11,503	131	4,594	831,546	4,436
790	143,948	677	6,549	1,066,909	1,196
865	155,451	808	11,142	1,898,455	5,632
1,018	186,956	808	12,705	2,345,939	5,632
1,246	317,775	808	12,960	2,464,120	5,632

(5)私有林の市町村別、所有形態別森林面積

センター別	市町村名	合計	集落共有地	個人共有地	社寺有林	その他
新川	魚津市	8,745	66	471	86	24
	滑川市	674	0	37	1	4
	黒部市	3,770	12	139	33	25
	(黒部市)	2,364	12	113	7	21
	(宇奈月町)	1,406	0	26	26	3
	入善町	743	0	21	6	2
	朝日町	5,520	56	1,127	41	1
	計	19,453	135	1,794	168	55
富山	富山市	37,174	1,192	3,350	137	39
	(富山市)	448	1	32	6	4
	(大沢野町)	2,877	1	119	26	1
	(大山町)	19,224	1,071	2,086	23	10
	(八尾町)	8,525	27	660	60	18
	(婦中町)	1,741	0	71	7	2
	(山田村)	2,099	3	301	3	2
	(細入村)	2,260	89	81	13	2
	舟橋村					
	上市町	9,858	537	1,915	266	4
	立山町	6,466	0	991	76	4
	計	53,498	1,729	6,256	479	47
高岡	高岡市	5,706	2	127	60	35
	(高岡市)	3,026	2	36	39	27
	(福岡町)	2,680	0	91	21	7
	氷見市	12,196	19	1,195	101	8
	小矢部市	4,792	1	399	66	4
	射水市	950	4	48	15	39
	(新湊市)					
	(小杉町)	861	3	33	15	39
	(大門町)	89	1	15		
	(下村)					
	(大島町)					
	計	23,644	27	1,769	242	86
砺波	砺波市	2,860	0	109	41	21
	(砺波市)	1,365	0	5	21	19
	(庄川町)	1,496	0	105	20	2
	南砺市	27,777	813	4,464	304	135
	(城端町)	2,787	0	123	131	77
	(平村)	5,928	21	668	43	4
	(上平村)	3,520	306	405	3	14
	(利賀村)	7,957	318	2,272	42	12
	(井波町)	497	0	21	43	7
	(井口村)	288	149	24	0	
	(福野町)	302	0	48	19	15
	(福光町)	6,499	19	903	22	8
	計	30,638	814	4,573	345	156
合計		127,233	2,704	14,392	1,234	344

資料　県森林政策課調 (平成26年3月31日現在)

注 ：計とその内訳の和が一致しないのは四捨五入による。

(単位 :ha)

個人	学校林	生産森林組合	森林組合	会社有林
6,796		1,127	3	172
618				14
2,843		604		115
1,919		194		98
924		410		17
260		453		1
1,736	0	2,271		288
12,251	0	4,455	3	591
21,617	804	66	3	9,966
297				109
2,447		11	3	269
6,649	804	27		8,554
7,346		2	0	412
1,539				122
1,756	0	26		7
1,582				493
4,769	33	2,175		160
3,480	2	1,599	0	314
29,865	839	3,840	4	10,439
5,279	0			203
2,812	0			110
2,467				93
10,795	1	10		67
4,088	16	14		204
605	7			232
544	7			221
61				12
20,767	24	24		707
2,491		172		26
1,306		1		13
1,185		171		13
16,227		3,985	99	1,749
1,142		1,086	96	132
2,876		1,531		786
1,230		1,261		302
4,837		94	2	380
406		8		12
109		6		0
210				10
5,416			2	128
18,718		4,157	99	1,775
81,601	863	12,476	106	13,513

(6)市町村別標高階別森林面積 (民有林)

センター別	市町村名	50m未満	50m以上 100m未満	100m以上 200m未満	200m以上 400m未満	400m以上 600m未満
新川	魚 津 市	14	206	655	2,937	2,546
	滑 川 市	41	86	190	318	64
	黒 部 市	35	153	673	2,097	2,457
	(黒部市)	35	145	572	1,005	703
	(宇奈月町)		8	101	1,092	1,754
	入 善 町	26	8	18	344	294
	朝 日 町	4	207	1,141	2,565	2,060
	計	120	659	2,677	8,260	7,422
富山	富 山 市	77	1,014	4,591	9,376	10,971
	(富山市)	70	383	232		
	(大沢野町)		20	395	1,739	1,324
	(大山町)		17	622	2,300	3,706
	(八尾町)		74	1,443	3,228	4,007
	(婦中町)	7	521	1,347	13	
	(山田村)			422	998	954
	(細入村)			131	1,099	980
	舟 橋 村					
	上 市 町		94	1,035	1,850	2,843
	立 山 町		16	298	2,136	1,793
	計	77	1,124	5,923	13,362	15,606
高岡	高 岡 市	234	1,985	2,882	1,467	114
	(高岡市)	202	1,520	1,242	347	
	(福岡町)	32	464	1,640	1,120	114
	氷 見 市	1,373	4,470	4,743	2,606	227
	小矢部市	5	725	4,524	632	
	射 水 市	354	800	24		
	(新湊市)					
	(小杉町)	293	770	24		
	(大門町)	61	30			
	(下村)					
	(大島町)					
	計	1,965	7,980	12,174	4,705	341
砺波	砺 波 市		177	1,374	1,205	493
	(砺波市)		172	1,019	478	119
	(庄川町)		6	355	727	374
	南 砺 市		68	2,110	5,520	9,402
	(城端町)			27	1,160	1,535
	(平村)				492	1,894
	(上平村)				65	1,462
	(利賀村)				775	1,483
	(井波町)			77	409	326
	(井口村)			47	224	134
	(福野町)		65	296		
	(福光町)		3	1,663	2,395	2,569
	計		245	3,484	6,726	9,895
合 計		2,162	10,008	24,257	33,053	33,264

資料 県森林政策課調 (平成26年3月31日現在)

注 ：計とその内訳が一致しないのは、四捨五入による。

(単位:ha)

600m以上 800m未満	800m以上 1,000m未満	1,000m以上 1,200m未満	1,200m以上 1,400m未満	1,400m以上 1,600m未満	1,600m以上	計
1,506	1,231	723	328	74		10,221
						699
1,857	1,081	388	134	93		8,967
422	194	82				3,159
1,434	886	306	134	93		5,807
171	37					897
1,153	227					7,357
4,687	2,576	1,111	462	167		28,141
7,374	4,179	4,257	5,608	5,317	5,359	58,122
						684
405	165	8				4,055
2,898	2,269	3,261	4,834	5,165	5,347	30,419
3,158	1,572	981	774	151	12	15,400
						1,888
542	57					2,972
371	117	6				2,704
2,798	2,087	972	255	36	4	11,974
960	531	495	394	269	577	7,469
11,133	6,797	5,724	6,258	5,622	5,940	77,566
						6,682
						3,312
						3,370
						13,419
						5,886
						1,178
						1,088
						90
						27,165
152	47					3,449
						1,788
152	47					1,661
10,105	7,270	4,717	3,110	983	41	43,326
808	525	47				4,102
2,798	2,049	812	388	229	10	8,673
1,910	1,250	729	265	14	4	5,699
3,243	2,955	3,056	2,450	740	27	14,728
115	7					933
176	100					681
						360
1,056	384	73	7			8,150
10,257	7,317	4,717	3,110	983	41	46,774
26,077	16,690	11,551	9,830	6,772	5,982	179,646

(7)市町村別傾斜階別森林面積 (民有林)

センター別	市町村名	5˚未満	5˚以上 10˚未満	10˚以上 15˚未満	15˚以上 20˚未満	20˚以上 25˚未満
新川	魚 津 市	61	90	104	105	939
	滑 川 市	18	5	12	11	81
	黒 部 市	18	81	11	89	368
	(黒部市)	18	73	6	80	276
	(宇奈月町)		8	6	9	92
	入 善 町	26	8	6		26
	朝 日 町	56	13	27	6	147
	計	179	197	160	212	1,560
富山	富 山 市	167	265	896	2,205	5,948
	(富山市)	41	9	113	158	269
	(大沢野町)	5	48	69	298	709
	(大山町)	100	86	299	595	1,952
	(八尾町)	20	92	336	801	2,022
	(婦中町)		14	55	167	476
	(山田村)		10		107	345
	(細入村)		6	23	78	175
	舟 橋 村					
	上 市 町	29	64	153	411	876
	立 山 町	3	109	177	400	1,017
	計	199	438	1,226	3,016	7,841
高岡	高 岡 市	11	15	93	304	1,152
	(高岡市)	2	15	30	97	447
	(福岡町)	9		63	206	705
	氷 見 市	124	66	1,071	1,465	3,588
	小矢部市	13		67	480	1,599
	射 水 市		19	78	240	476
	(新湊市)					
	(小杉町)		19	68	207	434
	(大門町)			11	33	42
	(下村)					
	(大島町)					
	計	148	100	1,309	2,488	6,814
砺波	砺 波 市		22	201	408	859
	(砺波市)		22	181	266	637
	(庄川町)			20	142	222
	南 砺 市	17	10	312	878	3,513
	(城端町)	12		129	186	743
	(平村)			9	79	285
	(上平村)			6	37	201
	(利賀村)		10	109	319	957
	(井波町)				72	108
	(井口村)			22	26	124
	(福野町)				17	135
	(福光町)	5		37	144	960
	計	17	32	513	1,286	4,372
合 計		543	767	3,208	7,002	20,588

資料 県森林政策課調 (平成26年3月31日現在)

注 ：計とその内訳が一致しないのは、四捨五入による。

(単位:ha)

25°以上 30°未満	30°以上 35°未満	35°以上 40°未満	40°以上 45°未満	45°以上 50°未満	50°以上	計
1,470	2,845	3,303	1,277	29		10,221
183	189	138	61			699
954	2,041	3,508	1,784	113		8,967
743	983	693	288			3,159
211	1,059	2,815	1,496	113		5,807
52	253	373	141	13		897
662	2,353	3,032	1,009	51		7,357
3,321	7,682	10,354	4,271	205		28,141
8,354	17,430	15,952	6,409	384	113	58,122
79	15					684
916	1,109	628	241	33		4,055
2,893	9,328	10,402	4,457	252	55	30,419
2,635	5,074	3,264	1,110	40	5	15,400
700	359	113	4			1,888
740	900	670	196	3		2,972
392	644	876	401	55	53	2,704
1,420	2,389	4,262	2,189	181		11,974
1,346	2,385	1,504	486	36	8	7,469
11,120	22,203	21,718	9,084	600	121	77,566
1,683	2,656	587	181			6,682
850	1,477	287	107			3,312
833	1,179	301	74			3,370
3,580	2,999	438	88			13,419
1,780	1,475	363	99	10		5,886
170	171	23				1,178
170	168	23				1,088
1	4					90
7,214	7,301	1,412	368	10		27,165
598	646	418	239	50	8	3,449
324	229	100	21	9		1,788
274	418	318	219	42	8	1,661
5,223	17,574	11,786	3,896	113	3	43,326
704	1,403	641	271	12		4,102
875	3,720	2,632	1,070		3	8,673
323	1,958	2,191	946	37		5,699
1,328	5,898	5,127	946	33		14,728
145	280	150	164	14		933
130	179	131	62	7		681
31	64	61	43	10		360
1,685	4,072	853	393	0		8,150
5,820	18,220	12,204	4,135	164	11	46,774
27,476	55,406	45,688	17,858	979	131	179,646

（８）市町村森林整備計画における重視すべき機能に応じた森林の区分等の面積

森林計画区	市町村名	公益的機能別施業森林の区分					木材の生産機能の維持増進を図るための森林施業を推進すべき森林
		水源の涵養の機能の維持増進を図るための森林施業を推進すべき森林の面積	土地に関する災害の防止及び土壌の保全の機能の維持増進を図るための森林施業を推進すべき森林	快適な環境の形成の機能の維持増進を図るための森林施業を推進すべき森林	保健文化機能の維持増進を図るための森林施業を推進すべき森林	その他の公益的機能の維持増進を図るための森林施業を推進すべき森林	
神通川	魚津市	9, 883	178	154	648		4, 426
	滑川市	674	304	41	64		674
	黒部市	7, 633		18	1, 283		1, 928
	入善町	883	180	20			545
	朝日町	6, 360	2, 661	3	16		4, 274
	富山市	57, 729	8, 584	31	15, 254		13, 797
	上市町	11, 974	428		256		2, 683
	立山町	7, 462	701		1, 587		1, 208
小　　計		102, 598	13, 036	267	19, 108		29, 534
庄川	高岡市	5, 422		15	1, 085		5, 422
	氷見市	13, 084		19	267		13, 084
	小矢部市	5, 490	75		7		5, 490
	射水市	1, 102			69		
	砺波市	2, 552	276		81		3, 030
	南砺市	38, 521	20, 869	20, 869	21, 298		18, 325
小　　計		66, 172	21, 220	20, 903	22, 807		45, 351
合　　計		168, 770	34, 256	21, 170	41, 915		74, 885

資料　県森林政策課調（平成26年4月1日現在市町村森林整備計画で設定している面積）
注：　計の不一致は四捨五入による。

3　森林計画

（１）森林経営計画

センター別	市町村別	市町村認定				県認定				認定累計	
		24年度		25年度		24年度		25年度			
		件数	面積	件数	面積	件数	面積	件数	面積	件数	面積
新川	魚津市			5	3,052		639		431	5	4,123
	滑川市						13		1		15
	黒部市			3	816		136		41	3	993
	(黒部市)			1	461		74		39	1	574
	(宇奈月町)			2	355		62		3	2	420
	入善町			1	615		5			1	620
	朝日町			2	189		340		519	2	1,048
	計			11	4,672		1,133		993	11	6,798
富山	富山市	3	102	8	490		3,087		8,328	11	12,007
	(富山市)						13		83		96
	(大沢野町)	1	55	2	85		615		73	3	827
	(大山町)	2	47	1	52		623		7,203	3	7,925
	(八尾町)			4	262		1,320		711	4	2,293
	(婦中町)						83		48		132
	(山田村)			1	91		231		165	1	487
	(細入村)						202		44		247
	舟橋村										
	上市町			3	158		311		733	3	1,202
	立山町			5	274		84		204	5	563
	計	3	102	16	923		3,482		9,265	19	13,772
高岡	高岡市	1	65	2	97		573		56	3	790
	(高岡市)			1	66		123		40	1	229
	(福岡町)	1	65	1	31		450		16	2	561
	氷見市			4	235		796		235	4	1,266
	小矢部市	1	51	2	89		695		28	3	863
	射水市			1	46		170		53	1	269
	(新湊市)										
	(小杉町)			1	46		170		53	1	268
	(大門町)								1		1
	(下　村)										
	(大島町)										
	計	2	116	9	467		2,233		372	11	3,188
砺波	砺波市			2	140		403		114	2	657
	(砺波市)						267		111		377
	(庄川町)			2	140		136		4	2	280
	南砺市			13	1,455		785		563	13	2,803
	(城端町)			1	11		198		207	1	416
	(平　村)						141		7		148
	(上平村)			2	213		12		0	2	225
	(利賀村)			4	448		133		124	4	705
	(井波町)			2	262		5		0	2	267
	(井口村)						4		10		14
	(福野町)			1	176		37		0	1	213
	(福光町)			3	345		255		215	3	815
	計			15	1,595		1,187		677	15	3,460
合　計		5	217	51	7,658	1	8,036	1	11,308	58	27,219

資料 県森林政策課調

注 ： 大臣認定は該当なし。

計の不一致は四捨五入による。

（２）森林施業計画

センター別	市町村別	市町村認定									認定累計		
		21年度			22年度			23年度					
		件数	認定者数	面積	件数	認定者数	面積	件数	認定者数	面積	件数	認定者数	面積
新川	魚津市	1	1	237	1	1	238				2	2	475
	滑川市	1	1	33							1	1	33
	黒部市	1	1	32							1	1	32
	(黒部市)	1	1	32							1	1	32
	(宇奈月町)												
	入善町												
	朝日町	1	1	511							1	1	511
	計	4	4	813	1	1	238				5	5	1,051
富山	富山市	5	5	1,085	1	1	49	2	32	65	8	38	1,199
	(富山市)												
	(大沢野町)	1	1	63				1	20	33	2	21	96
	(大山町)	1	1	274	1	1	49	1	12	32	3	14	355
	(八尾町)	1	1	564							1	1	564
	(婦中町)												
	(山田村)	1	1	139							1	1	139
	(細入村)	1	1	45							1	1	45
	舟橋村												
	上市町	1	1	619				1	4	35	2	5	654
	立山町	1	1	153				1	3	31	2	4	184
	計	7	7	1,857	1	1	49	4	39	131	12	47	2,037
高岡	高岡市	3	3	1,259				7	7	2,337	10	10	3,596
	(高岡市)	2	2	868				2	1	565	4	3	1,433
	(福岡町)	1	1	391				5	1	1,772	6	2	2,163
	氷見市	2	2	387	3	3	149				5	5	536
	小矢部市							5	5	2,930	5	5	2,930
	射水市							1	1	326	1	1	326
	(新湊市)												
	(小杉町)							1	1	326	1	1	326
	(大門町)												
	(下　村)												
	(大島町)												
	計	5	5	1,646	3	3	149	13	13	5,593	21	21	7,388
砺波	砺波市												
	(砺波市)												
	(庄川町)												
	南砺市	4	4	463	2	2	110	2	2	396	8	8	969
	(城端町)							1	1	363	1	1	363
	(平　村)												
	(上平村)												
	(利賀村)												
	(井波町)												
	(井口村)												
	(福野町)												
	(福光町)							1	1	33	1	1	33
	計	4	4	463	2	2	110	2	2	396	8	8	969
合　計		20	20	4,779	7	7	546	19	54	6,120	46	81	11,445

資料 県森林政策課調

注 ： 大臣認定及び知事認定は該当なし。

計の不一致は四捨五入による。

4 水と緑の森づくり

(1)里山林・混交林等整備状況

センター別	市町村	里山林整備						
		管理利用計画策定		広葉樹林等整備	竹林整備	風雪被害林等整備	県民参加の森づくり	県民参加延べ人数
		面積ha	地区数	面積ha	面積ha	面積ha	地区数	人
平成21年度		322	37	100.0	45.0	0.4	97	5,930
平成22年度		144	20	69.6	42.9	0.6	88	3,602
平成23年度		90	15	76.5	24.9		124	4,298
平成24年度		260	34	82.8	26.5	0.1	130	5,049
平成25年度		237	26	72.7	26.3	0.4	144	4,970
新川	魚津市	7	1	18.3	1.8		9	57
	滑川市	5	1	2.7	1.8		7	118
	黒部市			13.5			20	620
	(黒部市)	10	2	6.3			3	68
	(宇奈月町)			7.2			17	552
	入善町						3	96
	朝日町						17	926
	計	22	4	34.5	3.6		56	1,817
富山	富山市	39	4	6.9	6.6	0.2	25	894
	(富山市)				1.0	0.2	1	39
	(大沢野町)						4	167
	(大山町)						2	85
	(八尾町)	5	1	2.1	1.5		6	235
	(婦中町)	34	3	4.8	3.0		10	342
	(山田村)				1.1		2	26
	(細入村)							
	舟橋村							
	上市町	40	3		2.7		4	67
	立山町							
	計	79	7	6.9	9.3	0.2	29	961
高岡	高岡市	7	1	2.6	0.9		10	819
	(高岡市)	7	1	2.6	0.9		5	504
	(福岡町)						5	315
	氷見市	10	2		3.9		7	176
	小矢部市	14	1	1.3	0.6		2	79
	射水市						1	46
	(新湊市)							
	(小杉町)						1	46
	(大門町)							
	(下村)							
	(大島町)							
	計	31	4	3.9	5.4		20	1,120
砺波	砺波市	25	3	1.0	4.1		20	545
	(砺波市)				2.0		18	510
	(庄川町)	25	3	1.0	2.1		2	35
	南砺市	82	8	26.4	3.9	0.2	19	527
	(城端町)	32	4	10.6			2	29
	(平村)						2	73
	(上平村)						2	72
	(利賀村)						5	50
	(井波町)	5	1	1.0				
	(井口村)							
	(福野町)	19	1	2.4	0.6		1	22
	(福光町)	25	2	12.4	3.3	0.2	7	281
	計	106	11	27.4	8.0	0.2	39	1,072
合計		237	26	72.7	26.3	0.4	144	4,970

資料 県森林政策課調

		混交林整備				実のなる木の植栽	優良無花粉スギ「立山 森の輝き」の植栽	
枯損木除去		風雪被害林整理	過密人工林整理	侵入竹林整理	計	植栽本数	植栽面積	植栽本数
地区数	材積㎥	面積ha	面積ha	面積ha	面積ha	本	面積ha	本
54	3,370	30.5	101.7	−	132.2	−	−	−
37	2,630	38.7	173.6	−	212.3	−	−	−
41	3,367	41.7	170.9	−	212.6	−	−	−
29	2,523	15.8	109.0	40.1	164.9	13,840	2.3	4,500
26	1,754	10.3	99.8	38.0	148.1	14,200	1.9	3,800
3	329		9.7	3.8	13.5			
2	50		1.5	1.0	2.5			
1	54		4.6		4.6	1,000		
1	54							
			4.6		4.6	1,000		
1	39							
4	173		12.1	3.0	15.1			
11	646		27.9	7.8	35.7	1,000		
5	478	0.2	21.0	4.0	25.2	2,000	0.6	1,200
2	79		15.0		15.0	1,000		
2	263		6.0	4.0	10.0	1,000		
1	136	0.2			0.2		0.6	1,200
1	44		10.0	2.0	12.0	500		
2	62							
8	584	0.2	31.0	6.0	37.2	2,500	0.6	1,200
1	20			7.4	7.4	300	0.2	500
1	20			7.4	7.4	300	0.2	500
		10.1		6.1	16.2		0.5	800
				7.3	7.3		0.3	700
1	12			0.7	0.7			
1	12			0.7	0.7			
2	31	10.1		21.5	31.6	300	1.0	2,000
1	35		8.9	1.5	10.4			
			6.9	0.6	7.5			
1	35		2.0	0.9	2.9			
4	457		32.0	1.2	33.2	10,400	0.3	600
1	45		2.9		2.9			
1	50		5.6		5.6	400		
	11					1,000		
1	142		2.9		2.9	6,000	0.3	600
			10.3		10.3			
	6		6.2		6.2			
1	204		4.1	1.2	5.3	3,000		
5	493		40.9	2.7	43.6	10,400	0.3	600
26	1,754	10.3	99.8	38.0	148.1	14,200	1.9	3,800

(2)県民参加による森づくり年間参加延べ人数等

年度	県民参加による森づくり年間参加延べ人数	とやまの森づくりサポートセンター登録団体		とやまの森づくりサポートセンター登録企業数
		団体数	人数	
平成 21 年度	10,999人	67団体	3,633人	37社
平成 22 年度	10,262人	75団体	3,933人	43社
平成 23 年度	10,775人	83団体	3,205人	45社
平成 24 年度	11,046人	88団体	3,377人	46社
平成 25 年度	11,270人	99団体	4,052人	50社

資料　県森林政策課調

(3)森の寺子屋開催実績

年度	開催回数	参加人数
平成 21 年度	85	5,331
平成 22 年度	88	6,075
平成 23 年度	95	6,812
平成 24 年度	90	6,684
平成 25 年度	114	7,207

資料　県森林政策課調

(4)県民による森づくり提案事業（県民実践活動）実績

年度	実施件数	参加延べ人数
平成 21 年度	25	5,055
平成 22 年度	25	4,611
平成 23 年度	24	4,100
平成 24 年度	21	3,123
平成 25 年度	16	2,243

資料　県森林政策課調

(5)「とやまの森づくりサポートセンター」への登録団体一覧

Ⅰ　サポートセンター登録団体・個人

H27.3.31現在

	登録年月	団体名称	会員数
1	H18.03	あそあそ自然学校	35
2	H18.03	草刈り十字軍運動本部	47
3	H18.03	雑木囃子	20
4	H18.03	公益財団法人 オイスカ富山県支部	20
5	H18.03	NPO法人 南砺の山々を守る実行委員会	25
6	H18.03	富山県フォレストリーダー協会	148
7	H18.03	片貝川の流れを戻す会	50
8	H18.03	NPO法人 ｸﾞﾘｰﾝﾂｰﾘｽﾞﾑとやま	52
9	H18.03	森づくりﾎﾞﾗﾝﾃｨｱ「天林森の会」	35
10	H18.03	とやま森林サポーターの会	30
11	H18.03	とやま森林サポーター二期会	27
12	H18.03	とやま森林サポーター三期会	30
13	H18.03	とやま森林サポーター四期会	33
14	H18.03	NPO法人 とやまの木で家をつくる会	100
15	H18.03	どんぐりころりん会	45
17	H18.04	環境教育ﾈｯﾄﾜｰｸとやまエコひろば	10
18	H18.04	とやま森林づくりﾎﾞﾗﾝﾃｨｱの会	62
19	H18.04	とやま森林インストラクター会	24
20	H18.04	NPO法人 地域福祉協会	16
21	H18.04	グリーンサポート 十夢草野の会	20
22	H18.05	めひの野園	10
24	H18.05	NPO法人 きんたろう倶楽部	150
25	H18.05	市民いきものメイト	80
26	H18.06	呉羽丘陵　□森の楽校□	40
27	H18.06	とやま森林と人ネットワーク	50
28	H18.08	小矢部市立　蟹谷（かんだ）中学校	76
29	H18.08	社会福祉法人　「渓明園」	10
30	H18.09	八尾ふるさと発見塾	5
31	H18.10	伏木ふれあいの杜　管理協力会	210
32	H18.10	上市町立　上市中学校　生徒会	80
33	H18.11	夢創塾（むそうじゅく）	10
34	H19.02	NPO法人 森のむささび	30
36	H19.04	ＮPO法人 森林総合支援センター	30
37	H19.05	栴檀野さくらの会	34
38	H19.05	NPO法人 北陸歴史遺産研究機構（石動・津幡里山を守る会：改称）	8
39	H19.05	NPO法人 Bamboo　saves　the　earth	20
40	H19.08	富山県林友クラブ	148
41	H20.02	砺波里山再生の会	10
42	H20.02	阿古屋野森づくりクラブ	34
46	H20.07	エコロの森ネイチャークラブ	10
47	H20.09	里山と共に	5
48	H20.09	クリキンディの森づくりの会	40
49	H20.10	悠遊会（ゆうゆうかい）	34
50	H20.10	上田・森と仲間づくり・炭竹会	20
51	H20.10	しんゆう倶楽部	37
52	H20.11	アートNPOヒミング	40
53	H21.01	ぶなっこ会	71
54	H21.01	山平の森を育てる会	18
55	H21.02	ふるさと再生塾	7
57	H21.03	閑乗寺の会	8
58	H21.03	富山県がうん天蚕の会	40
59	H21.04	富山国際大学環境サークル	12
60	H21.05	土屋背戸山を守る会	150
61	H21.05	樵舎（たきぎのかい）	6

	登録年月	団体名称	会員数
62	H21.06	小菅沼 ･ヤギの杜	12
63	H21.07	泉里山守る会	37
64	H21.10	氷見 竹楽座	5
65	H22.02	下向田里山を守る会	43
66	H22.03	小長沢大山の森を守る会	49
68	H22.05	清水場あじさい園の会	31
69	H22.06	富山森のこども園	72
70	H22.07	なめりかわ森づくりクラブ	10
71	H22.07	里山活性化協議会	39
72	H22.07	竹取倶楽部	45
73	H22.08	NPO法人 こば	30
74	H22.10	かぐや姫	20
75	H23.01	一般社団法人 縄文文化ふれあい塾	8
76	H23.04	開木の里山を守る会	29
77	H23.06	愛本夢の里プロジェクト実行委員会	9
78	H23.07	フードバンクとやま	25
79	H23.08	社会福祉法人 恵風会 「あざみ園」	36
80	H23.08	森のたくはいびん	17
81	H23.09	栴檀山地区森林振興委員会	28
82	H23.11	舞谷の里山を守る会	80
83	H23.12	東別所森林イベントパーク□絆□	10
84	H24.01	楽器の森	15
85	H24.03	金山里山の会	25
86	H24.05	富山県立 となみ野高等学校	50
87	H24.07	JUON NETWORK 東海北陸地域ブロック富山会	20
88	H24.10	竹の里	10
89	H25.02	しいたけクラブ	8
90	H25.02	広葉樹育成会	20
91	H25.03	谷内竹林整備の会	18
92	H25.03	夢響村塾とやま	10
93	H25.04	美しい森ネットワーク	10
94	H25.05	竹林青空会	15
95	H25.05	ガイア自然学校とやま校	45
96	H25.06	NPO法人 自然環境ﾈｯﾄﾜｰｸ ･射水市ﾋﾞｵﾄｰﾌﾟ協会	15
97	H25.06	道宗道の会	37
98	H25.06	梅谷の郷	12
99	H25.08	氷見小竹森づくり協議会	40
100	H25.09	宮新田の里山を考える会	15
101	H25.11	氷見市水産多面的機能発揮対策協議会	500
102	H25.11	ハッピーライフの会	13
104	H26.02	大門里山の会	15
105	H26.02	きららかネットワーク	15
106	H26.03	竹繁殖抑制研究の会	5
107	H26.04	NPO法人 アイ･フィール ･ファイン	14
108	H26.04	ボランティア ･私緑木生	7
109	H26.04	祖父岳	5
110	H26.05	NPO法人 健康麻将越中ひばり会	115
111	H26.05	ひみ里山杉活用協議会	50
112	H26.06	園芸療法ネットワーク富山	10
113	H26.07	木工あすなろ	8
114	H26.07	NPO法人 環 ･日本海	40
115	H26.08	宮腰里山の会	20
116	H26.09	高岡市立 太田小学校	83
117	H26.09	波樹沙 (なぎさ)	25
118	H26.10	ひろたんのもり	20
119	H26.10	地元の竹林を守る会	5
120	H27.03	御手植え杉を守る会	50
		小計 (111団体)	4,362
個人登録者			50
		計	4,412

Ⅱ　サポートセンター登録企業

H27.3.31現在

	登録年月	企業名称	社員 (会員)数
1	H18.03	北陸ｺｶ･ｺｰﾗｸﾞﾙｰﾌﾟ「つるおいの森づくり」有志の会	350
2	H18.05	イオンリテール㈱　イオン高岡南店　(ｲｵﾝ㈱ :改称)	350
3	H18.10	㈱国際電気セミコンダクターサービス	100
4	H19.05	株式会社トヨックス	293
5	H19.05	北星ゴム工業株式会社	470
6	H19.05	ダイヤテックス株式会社	270
7	H19.07	川端鐵工株式会社	80
8	H19.09	ＹＫＫグループ	6,400
9	H19.11	ウッドリンク株式会社　フォレスタークラブ	150
10	H19.12	藤堂工業株式会社	160
11	H20.01	オダケホームグループ□安心の森づくり□クラブ	230
12	H20.04	日本労働組合総連合会富山県連合会 (連合富山)	63,000
13	H20.04	クラシエ製薬株式会社　高岡工場	180
14	H20.05	北陸電力ｸﾞﾙｰﾌﾟ森に恩返し活動実行委員会とやま	21
15	H20.05	北陸電力ｸﾞﾙｰﾌﾟ森に恩返し活動実行委員会うおづ	30
16	H20.06	岸田木材株式会社　森林パートナー事業部	30
17	H20.06	国際電気テクノサービス株式会社	35
18	H20.07	日本海ガス株式会社	350
19	H20.09	株式会社富山村田製作所	1,300
20	H20.09	株式会社高松ﾒｯｷ	180
21	H20.11	ＴＯＴＯ株式会社　北陸支社	20
22	H20.11	大和ハウス工業株式会社　富山支店	132
23	H21.02	(株)日立国際電気	506
24	H21.03	ヤマサン食品工業株式会社	140
26	H21.04	日の出屋製菓産業株式会社	350
27	H21.04	ﾘｺｰﾃｸﾉｼｽﾃﾑｽﾞ株式会社 富山 S& S営業部	45
28	H21.05	中越パルプ工業株式会社　高岡工場	420
29	H21.05	中越ロジスティクス株式会社	280
30	H21.05	中越緑化株式会社	32
31	H21.06	公益財団法人 ニッセイ緑の財団	8
32	H21.07	大洋住宅株式会社 (大洋フォレストクラブ)	20
33	H21.08	富山県生活協同組合	200
34	H21.08	中越テクノ株式会社	25
35	H21.10	矢崎ｴﾅｼﾞｰｼｽﾃﾑ株式会社 富山支店 (矢崎総業㈱ : 改称)	15
36	H21.10	新越部品㈱　上市工場　(北越電装㈱ :改称)	80
37	H21.10	ドコモ北陸グループ	960
38	H22.03	大高建設株式会社	57
39	H22.06	石友ホーム株式会社	160
40	H22.06	コーセル株式会社	400
41	H22.06	株式会社 アーキジオ	57
42	H22.09	関西電力 北陸支社　森づくりサークル	20
43	H22.09	富士ｾﾞﾛｯｸｽﾏﾆｭﾌｧｸﾁｭｱﾘﾝｸﾞ㈱　富山事業所	205
44	H22.12	エコーウッド富山　株式会社	15
45	H23.04	株式会社OSCAR J.J	100
46	H23.12	関西電力労働組合　北陸地方本部	528
47	H24.12	三協立山株式会社	5,774
48	H25.04	富山ＦＰ会	11
49	H25.07	アサヒビール株式会社 富山支社	10
50	H25.09	井波大建工業株式会社	210
51	H25.10	氷見建設業協会	39
52	H27.03	株式会社北陸銀行　石動支店　津沢支店	23

5 造 林

(1)造林実績

センター別	市町村別	民有林		個人造林		県営造林		市町村営	
		面積	人工林面積	再造林	拡大造林	再造林	拡大造林	再造林	拡大造林
平成21年度		178,531	50,090	11	13				
平成22年度		178,482	50,158	11	9				
平成23年度		178,982	50,588	10	5				
平成24年度		179,575	50,867	6	1				
平成25年度		179,646	50,986	16	0				
新川	魚津市	10,221	2,828						
	滑川市	699	213						
	黒部市	8,967	2,167						
	(黒部市)	3,159	1,210						
	(宇奈月町)	5,807	957						
	入善町	897	353						
	朝日町	7,357	2,097						
	計	28,141	7,657						
富山	富山市	58,122	13,945						
	(富山市)	684	64						
	(大沢野町)	4,055	1,863						
	(大山町)	30,419	4,191						
	(八尾町)	15,400	5,268						
	(婦中町)	1,888	603						
	(山田村)	2,972	1,186						
	(細入村)	2,704	770						
	舟橋村								
	上市町	11,974	2,289						
	立山町	7,469	2,355						
	計	77,566	18,589						
高岡	高岡市	6,682	2,443	2					
	(高岡市)	3,312	1,032	2					
	(福岡町)	3,370	1,411						
	氷見市	13,419	4,762	4					
	小矢部市	5,886	2,942	8					
	射水市	1,178	444	2					
	(新湊市)								
	(小杉町)	1,088	410	2					
	(大門町)	90	34						
	(下村)								
	(大島町)								
	計	27,165	10,591	16					
砺波	砺波市	3,449	1,653						
	(砺波市)	1,788	916						
	(庄川町)	1,661	737						
	南砺市	43,326	12,495		0				
	(城端町)	4,102	1,882						
	(平村)	8,673	2,297						
	(上平村)	5,699	1,020						
	(利賀村)	14,728	3,337						
	(井波町)	933	668						
	(井口村)	681	358						
	(福野町)	360	160						
	(福光町)	8,150	2,772		0				
	計	46,774	14,148		0				

資料 県森林政策課調 注 :計と内訳の和が一致しないのは四捨五入による。

(単位 :ha)

農林水産公社		森林総研	治山造林	会社造林	単年度	人工造林	複層林樹下	育成天然林
再造林	拡大造林	造林			再造林	拡大造林	植栽等面積	改良面積
		9	16		10	38		4
			18		17	16	13	
		2	13		7		4	4
			6		1		4	
			1		2		8	
							1	
			1					
			1				1	
					1		0	
							0	
							0	
					1			
							0	
					1		1	
					0		0	
					0		0	
					1			
					0		0	
					1		0	
			0		0		6	
			0				0	
					0		2	
							2	
							1	
			0		0		6	

(2)山行苗木需給実績(針葉樹)　　(単位 :千本)

区分＼樹種			スギ			ヒノキ	アテ	クロマツ	合計
			実生	さし木	小計				
平成21年度　需給量			63	20	83	2	3		88
平成22年度　需給量			31	25	55	1			56
平成23年度　需給量			31	17	48		4	1	53
平成24年度　需給量			26	8	34			4	38
平成25年度　需給量			38	2	40	3	3	9	54
25年度	供給量	県内供給量 生産業者							
		県内供給量 森林組合	1	2	3				3
		県内供給量 県営	4		4				4
		県内供給量 その他							
		県内供給量 小計	5	2	7				7
		県外移入量	33		33	3	3	9	47
		合計	38	2	40	3	3	9	54
	需要量	県内需要量	38	2	40	3	3	9	54
		県外移出量							
		合計	38	2	40	3	3	9	54

資料　県森林政策課調

(3)林業用種苗生産者経営体別苗畑面積　　H26.3現在　　(単位 :戸 , ha)

経営体＼規模	県		市町村		森林組合		苗組生産者		一般生産者		その他(学校･会社)		計	
	員数	面積	員数	面積	員数	面積	員数	面積	員数	面積	員数	面積	員数	面積
0.1ha以下														
0.1 ~ 0.5	1	0.5											1	0.5
0.6 ~ 1.0					1	1.0							1	1.0
1.1 ~ 3.0														
3.1 ~ 5.0							1	3.5					1	3.5
5.1 ~														
計	1	0.5			1	1.0	1	3.5					3	5.0

資料　県森林政策課調

(4)採種園(育種母樹林)の状況

ア.現況　　H26.3現在

採種園名	所在地	樹種	面積	設定年度	ｸﾛｰﾝ数	本数/ha	備　考
魚津採種園	魚津市石垣平	スギ	5.0ha	S44～47	66ｸﾛｰﾝ	300本	
森林研究所	中新川郡立山町吉峰	スギ	0.8ha	S52	122ｸﾛｰﾝ	590本	
計			5.8ha				

イ.採種量　　(単位 :kg)

年度	12	13	14	15	16	17	18	19	20	21	22	23	24	25
魚津	77	75	40	40	30	48	0	12	13	14	3	13	6	22
森研	1	1	1	0	0	0	0	0	0	0	0	0	0	0
計	78	76	41	40	30	48	0	12	13	14	3	13	6	22

資料　県森林政策課調

(5)採穂園(育種母樹林)の状況

ア.現況　　H26.3現在

採穂園名	所在地	樹種	面積	設定年度	ｸﾛｰﾝ数	本数/ha	備　考
砺波採穂園	砺波市福山	スギ	3.9ha	S37～64	15ｸﾛｰﾝ	2,000本	無花粉スギ『はるよこい』180本
森林研究所	中新川郡立山町吉峰	スギ	0.5ha	S35	279ｸﾛｰﾝ	7,400本	
計			4.4ha				

イ.採穂量　　(単位 :千本)

年度	12	13	14	15	16	17	18	19	20	21	22	23	24	25
砺波	5	4	20	22	54	54	25	23	13	13	10	0	0	0
森研	1	1	1	0	0	0	0	0	0	0	0	0	0	0
計	6	5	21	22	54	54	25	23	13	13	10	0	0	0

資料　県森林政策課調

(6)民有林適地適木調査実績 (土壌型別分布表)

土壌群		褐色森林土							黒色土	
亜群		褐色森林土					暗色系褐色森林土			
土壌型		BB	BC	BD(d)	BD	BE	dBD(d)	dBD	BlD(d)	BlD
丘陵性山地	面積	3,732	3,254	27,044	26,586	742			382	541
	比率	5.8	5.0	42.0	41.3	1.2			0.6	0.8
低海抜山地	面積	6,259	962	16,661	29,711	1,038				205
	比率	10.5	1.5	26.8	47.8	1.7				0.3
高海抜山地	面積	1,328	71	8,474	1,579	169	2,271	1,248		
	比率	2.5	0.1	15.7	2.9	0.3	4.2	2.3		
計	面積	11,319	4,278	52,179	57,876	1,949	2,271	1,248	382	746
	比率	6.3	2.4	28.9	32.1	1.1	1.2	0.7	0.6	0.4

資料 :林業技術センター林業試験場調 (昭和 53年)

(注) 1.丘陵性山地標高約400m以下、低海抜山地約400 ~ 800m、
高海抜山地約800m以上、ただし、主地区分などの関係から、
標高区分は完全に行っていないので部分的には出入りしている。
2.適木面積に急傾斜地、小さな岩石地、崩壊地等、造林不能地が
含まれている。(約15%)

(単位 :ha ％)

赤色土	ポドゾル			泥 炭 土		未熟土	岩石地	合計	適木面積
	乾性	湿 性				残積性	崩壊地		
RC	PD	PWⅠ~Ⅱ	PWⅢ	PP	Pt	未熟土	その他		
382						1,138	577	64,369	48,649
0.6						1.8	0.9		
						5,953	1,406	62,195	35,309
						9.6	2.2		
	253	8,708	6,498	651	225	19,401	3,011	53,887	4,650
	0.6	16.2	12.1	1.2	0.4	36.0	5.6		
382	253	8,708	6,498	651	225	26,492	4,994	180,450	88,608
0.2	0.1	4.8	3.6	0.4	0.1	14.7	2.8		

6 林道・作業道

(1)林道現況

センター別	市町村	林道総数		自動車道				
		(軽車道含む)		自動車道計		林道密度	7.0m以上	
		路線数	延長	路線数	延長	(m/ha)	路線数	延長
平成21年度		735	1,713,692	592	1,574,134	8.8	7	37,174
平成22年度		741	1,723,783	598	1,582,713	8.9	7	37,417
平成23年度		746	1,726,511	604	1,584,758	8.9	9	37,732
平成24年度		745	1,738,616	603	1,596,983	8.9	9	38,684
平成25年度		739	1,733,641	599	1,599,337	8.9	9	38,994
新川	魚津市	48	143,216	36	132,630	13.0	1	1,668
	滑川市	5	8,597	4	7,977	11.4		
	黒部市	40	92,000	32	84,988	9.5	1	671
	(黒部市)	23	52,491	18	47,993	15.2	1	671
	(宇奈月町)	17	39,509	14	36,995	6.4		
	入善町	7	20,726	5	19,426	21.6		
	朝日町	34	71,328	29	66,831	9.1	2	6,458
	計	134	335,867	106	311,852	11.1	4	8,797
富山	富山市	102	365,772	91	351,937	6.1	4	26,665
	(富山市)							
	(大沢野町)	20	64,260	16	60,572	14.9		
	(大山町)	39	180,292	34	171,355	5.6	3	25,250
	(八尾町)	27	84,263	27	84,263	5.5	1	1,415
	(婦中町)	3	1,328	1	118	0.1		
	(山田村)	6	9,820	6	9,820	3.3		
	(細入村)	7	25,809	7	25,809	9.5		
	舟橋村							
	上市町	28	80,604	23	75,215	6.3		
	立山町	30	96,378	27	92,568	12.4	1	3,532
	計	160	542,754	141	519,720	6.7	5	30,197
高岡	高岡市	66	103,764	50	92,128	13.8		
	(高岡市)	43	58,102	30	47,827	14.5		
	(福岡町)	23	45,662	20	44,301	13.1		
	氷見市	115	174,046	73	134,430	10.0		
	小矢部市	72	96,265	56	80,896	13.7		
	射水市	22	17,596	15	11,243	9.6		
	(新湊市)							
	(小杉町)	15	13,317	12	9,266	8.5		
	(大門町)	7	4,279	3	1,977	22.0		
	(下村)							
	(大島町)							
	計	275	391,671	194	318,697	11.7		
砺波	砺波市	23	34,911	22	33,002	9.6		
	南砺市	147	428,438	136	416,066	9.6		
	計	170	463,349	158	449,068	9.6		
合計		739	1,733,641	599	1,599,337	8.9	9	38,994

資料 県森林政策課調

注： 幅員は全幅員 (車道幅員 + 路肩)である。路線数は起点において数える。

車道								軽車道	
7.0未満 ~5.0m		4.0未満~3.6m		3.6m未満3.0m以上		舗装		軽車道(3.0~1.8)	
路線数	延長	路線数	延長	路線数	延長	舗装延長	舗装率(%)	路線数	延長
35	290,592	464	1,158,592	86	87,776	907,194	57.6	143	139,558
39	295,898	466	1,163,660	86	85,738	901,258	56.9	143	141,070
41	303,488	463	1,155,779	91	87,759	916,139	57.8	142	141,753
39	315,854	464	1,154,359	91	88,086	942,976	59.0	142	141,633
37	318,919	463	1,153,338	90	88,086	948,793	59.3	140	134,304
1	12,077	29	109,109	5	9,776	66,313	50.0	12	10,586
		3	6,710	1	1,267	6,999	87.7	1	620
2	12,294	25	68,133	4	3,890	74,047	87.1	8	7,012
1	10,036	14	33,882	2	3,404	39,749	82.8	5	4,498
1	2,258	11	34,251	2	486	34,298	92.7	3	2,514
		5	19,426			8,270	42.6	2	1,300
1	16,095	21	39,354	5	4,924	45,196	67.6	5	4,497
4	40,466	83	242,732	15	19,857	200,825	64.4	28	24,015
9	105,431	76	218,572	2	1,269	256,617	72.9	11	13,835
2	23,884	13	35,919	1	769	52,308	86.4	4	3,688
3	51,421	28	94,684			117,737	68.7	5	8,937
2	27,918	23	54,430	1	500	54,963	65.2		
1	118					118	100.0	2	1,210
1	2,090	5	7,730			8,345	85.0		
		7	25,809			23,146	89.7		
1	9,079	20	65,659	2	477	52,714	70.1	5	5,389
1	5,042	23	81,939	2	2,055	70,320	76.0	3	3,810
11	119,552	119	366,170	6	3,801	379,651	73.0	19	23,034
1	11,293	43	72,556	6	8,279	66,072	71.7	16	11,636
	611	27	44,250	3	2,966	35,796	74.8	13	10,275
1	10,682	16	28,306	3	5,313	30,276	68.3	3	1,361
3	33,604	45	84,005	25	16,821	79,138	58.9	42	39,616
2	5,574	41	66,508	13	8,814	25,588	31.6	16	15,369
1	689	8	5,573	6	4,981	3,062	27.2	7	6,353
1	689	8	5,573	3	3,004	3,062	33.0	3	4,051
				3	1,977			4	2,302
7	51,160	137	228,642	50	38,895	173,860	54.6	81	72,974
6	10,656	11	18,284	5	4,062	20,652	62.6	1	1,909
9	97,085	113	297,510	14	21,471	173,805	41.8	11	12,372
15	107,741	124	315,794	19	25,533	194,457	43.3	12	14,281
37	318,919	463	1,153,338	90	88,086	948,793	59.3	140	134,304

平成26年10月10日現在

(2)林道事業実績

センター別	市町村	開設											
		総数		公共(山のみち除く)		山のみち		県単		円滑化		その他	
		延長m	事業費	延長m	事業費	延長m	事業費	延長m	事業費	延長m	事業費	延長m	事業費
平成21年度		8,143	2,388,936	6,352	1,322,910	62	710,720	626	108,800	1,103	246,506	-	-
平成22年度		6,802	1,947,784	5,739	878,553		752,885	1,063	87,902		228,444	-	-
平成23年度		9,013	2,367,572	6,798	1,123,055	1,441	1,161,398	774	83,119			-	-
平成24年度		6,298	1,530,717	4,768	902,983	1,240	491,843	290	135,891			-	-
平成25年度		10,004	2,409,501	8,071	1,566,281	1,853	756,808	80	86,412			-	-
新川	魚津市	1,811	282,220	1,811	282,220								
	滑川市												
	黒部市	165	101,461			165	101,461						
	(黒部市)	165	101,461			165	101,461						
	(宇奈月町)												
	入善町		1,008						1,008				
	朝日町		157,183				154,243		2,940				
	計	1,976	541,872	1,811	282,220	165	255,704		3,948				
富山	富山市	3,070	1,227,675	2,925	725,988	145	425,554		76,133				
	(富山市)												
	(大沢野町)	438	15,324	438	15,324								
	(大山町)	2,089	740,474	2,089	291,323		373,017		76,133				
	(八尾町)	543	471,877	398	419,341	145	52,537						
	(婦中町)												
	(山田村)												
	(細入村)												
	舟橋村												
	上市町	189	27,074	109	20,742			80	6,332				
	立山町		28,345		28,345								
	計	3,259	1,283,093	3,034	775,075	145	425,554	80	82,464				
高岡	高岡市												
	(高岡市)												
	(福岡町)												
	氷見市	663	18,018	663	18,018								
	小矢部市												
	射水市												
	(新湊市)												
	(小杉町)												
	(大門町)												
	(下村)												
	(大島町)												
	計	663	18,018	663	18,018								
砺波	砺波市	216	51,301	216	51,301								
	(砺波市)												
	(庄川町)	216	51,301	216	51,301								
	南砺市	3,890	515,217	2,347	439,668	1,543	75,549						
	(城端町)												
	(平村)	326	202,328	326	202,328								
	(上平村)	992	52,518	992	52,518								
	(利賀村)	1,029	184,823	1,029	184,823								
	(井波町)												
	(井口村)												
	(福野町)												
	(福光町)	1,543	75,549			1,543	75,549						
	計	4,106	566,518	2,563	490,969	1,543	75,549						
合計		10,004	2,409,501	8,071	1,566,281	1,853	756,808	80	86,412				

資料 県森林政策課調

注 :実績延長には、未完成延長は含まない。

改良						舗装					
総数		公共		県単・その他		総数		公共		県単・その他	
箇所数	事業費	箇所数	事業費	箇所数	事業費	延長m	事業費	延長m	事業費	延長m	事業費
52	487,691	16	319,758	36	167,933	7,685	197,490	3,892	116,000	3,793	81,490
38	340,571	9	201,176	29	139,395	12,606	326,140	10,799	284,161	1,807	41,979
34	130,589	3	32,162	31	98,427	7,676	331,175	5,174	228,570	2,502	102,605
35	154,701	4	39,729	31	114,972	6,587	207,653	5,183	172,468	1,404	35,185
32	260,371	6	85,852	26	174,520	10,605	296,485	8,874	246,739	1,731	49,746
4	8,852			4	8,852	1,811	44,822	1,811	44,822		
3	38,116	2	36,016			165	11,057	165	11,057		
						165	11,057	165	11,057		
3	38,116	2	36,016	1	2,100						
1	5,093			1	5,093	150	3,129			150	3,129
1	5,724			1	5,724						
9	57,783	2	36,016	7	21,768	2,126	59,008	1,976	55,879	150	3,129
7	104,283	1	12,384	6	91,899	3,181	93,268	2,632	78,605	549	14,663
						110	3,465			110	3,465
6	91,575	1	12,384	5	79,191	2,089	57,388	2,089	57,388		
	6,143				6,143	809	28,567	543	21,217	266	7,350
1	6,566			1	6,566	173	3,848			173	3,848
2	7,807			2	7,807						
						473	18,051			473	18,051
9	112,090	1	12,384	8	99,706	3,654	111,319	2,632	78,605	1,022	32,714
2	6,187			2	6,187	1,758	36,383	1,646	32,891	112	3,492
						30	956			30	956
2	6,187			2	6,187	1,728	35,428	1,646	32,891	82	2,537
2	5,100			2	5,100	663	18,018	663	18,018		
4	11,287			4	11,287	2,421	54,401	2,309	50,909	112	3,492
1	3,713			1	3,713						
1	3,713			1	3,713						
9	75,499	3	37,452	6	38,047	2,404	71,757	1,957	61,346	447	10,411
	1,792		1,792								
3	35,660	3	35,660			414	23,756	414	23,756		
2	10,026			2	10,026						
2	11,200			2	11,200						
2	16,820			2	16,820	1,990	48,001	1,543	37,590	447	10,411
10	79,212	3	37,452	7	41,759	2,404	71,757	1,957	61,346	447	10,411
32	260,371	6	85,852	26	174,520	10,605	296,485	8,874	246,739	1,731	49,746

注 :舗装事業費については、開設における同時舗装分を含む。
これに係る事業費は、開設事業から、舗装経費分の概数を記入。

(3)作業道(路)現況

センター別	市町村別	総数		造林							
				計		公社		森林総研		個人	
		路線数	延長	路線数	延長	路線数	延長	路線数	延長	路線数	延長
平成21年度		974	1,026,488	358	638,020	223	427,992	119	199,679	16	10,349
平成22年度		1,197	1,152,323	358	638,020	223	427,992	119	199,679	16	10,349
平成23年度		1,372	1,302,232	358	644,342	223	427,992	119	206,001	16	10,349
平成24年度		1,517	1,406,880	358	638,820	223	427,992	119	200,479	16	10,349
平成25年度		1,679	1,549,250	368	645,160	223	427,992	129	206,819	16	10,349
新川	魚津市	136	116,249	26	48,000	18	42,626	4	4,270	4	1,104
	滑川市	8	3,475								
	黒部市	75	52,008	10	14,667	5	9,797	3	4,256	2	614
	(黒部市)	45	29,005	7	7,694	4	6,730	1	350	2	614
	(宇奈月町)	30	23,003	3	6,973	1	3,067	2	3,906		
	入善町	8	4,515	3	1,644	1	734	2	910		
	朝日町	41	39,348	4	15,031	4	15,031				
	計	268	215,595	43	79,342	28	68,188	9	9,436	6	1,718
富山	富山市	366	459,960	102	213,638	73	156,302	26	54,902	3	2,434
	(富山市)										
	(大沢野町)	70	88,956	18	50,145	13	40,841	5	9,304		
	(大山町)	66	75,990	17	40,049	12	30,906	5	9,143		
	(八尾町)	151	211,758	45	93,661	32	62,872	12	30,202	1	587
	(婦中町)	18	16,172	3	4,934	1	3,087			2	1,847
	(山田村)	38	40,182	13	16,268	9	10,015	4	6,253		
	(細入村)	23	26,902	6	8,581	6	8,581				
	舟橋村										
	上市町	71	62,688	17	26,705	7	16,697	10	10,008		
	立山町	56	36,181	16	12,861	10	5,593	6	7,268		
	計	493	558,829	135	253,204	90	178,592	42	72,178	3	2,434
高岡	高岡市	106	89,132	25	44,338	17	37,389	7	6,190	1	759
	(高岡市)	35	26,038	5	8,725	3	7,205	2	1,520		
	(福岡町)	71	63,094	20	35,613	14	30,184	5	4,670	1	759
	氷見市	174	130,698	36	44,868	28	40,584	6	3,529	2	755
	小矢部市	125	87,542	27	36,471	19	30,604	7	5,342	1	525
	射水市	12	13,795	6	10,530	6	10,530				
	(新湊市)										
	(小杉町)	12	13,795	6	10,530	6	10,530				
	(大門町)										
	(下村)										
	(大島町)										
	計	417	321,167	94	136,207	70	119,107	20	15,061	4	2,039
砺波	砺波市	100	82,385	14	26,944	13	24,539			1	2,405
	(砺波市)	57	40,405	9	15,680	9	15,680				
	(庄川町)	43	41,980	5	11,264	4	8,859			1	2,405
	南砺市	401	371,274	82	149,463	22	37,566	58	110,144	2	1,753
	(城端町)	101	77,926	15	21,697	5	11,825	10	9,872		
	(平村)	47	47,025	15	26,843	4	4,085	11	22,758		
	(上平村)	11	9,774								
	(利賀村)	95	107,025	24	51,461	4	4,370	20	47,091		
	(井波町)	29	31,895	4	10,788			3	10,080	1	708
	(井口村)	6	3,027	2	1,268	1	406	1	862		
	(福野町)	7	6,988	1	2,233	1	2,233				
	(福光町)	105	87,614	21	35,173	7	14,647	13	19,481	1	1,045
	計	501	453,659	96	176,407	35	62,105	58	110,144	3	4,158
合計		1,679	1,549,250	368	645,160	223	427,992	129	206,819	16	10,349

資料 県森林政策課調

(単位 :m)

林　構		林 産 集 落		県　単		そ の 他	
路線数	延 長	路線数	延 長	路線数	延 長	路線数	延 長
103	93,756	11	14,636	304	148,490	198	131,586
103	93,756	11	14,636	335	166,529	390	239,382
103	93,756	11	14,636	336	166,650	564	382,848
103	93,756	11	14,636	336	166,650	709	492,778
103	93,756	11	14,636	336	167,079	861	628,619
6	4,174			33	18,639	71	45,436
1	644			1	25	6	2,806
5	4,679			14	8,396	46	24,266
2	1,423			9	6,647	27	13,241
3	3,256			5	1,749	19	11,025
						5	2,871
				10	5,410	27	18,907
12	9,497			58	32,470	155	94,286
40	43,204			45	23,263	179	179,855
5	4,677			9	3,245	38	30,889
3	2,909			12	4,619	34	28,413
24	28,403			12	8,057	70	81,637
3	2,498			7	3,889	5	4,851
3	2,115			1	110	21	21,689
2	2,602			4	3,343	11	12,376
1	906			18	9,216	35	25,861
2	1,497			23	6,798	15	15,025
43	45,607			86	39,277	229	220,741
2	1,973	2	620	28	11,993	49	30,208
2	1,973	1	100	10	2,731	17	12,509
		1	520	18	9,262	32	17,699
1	1,348	3	1,896	45	21,160	89	61,426
1	1,718			33	15,491	64	33,862
				1	72	5	3,193
				1	72	5	3,193
4	5,039	5	2,516	107	48,716	207	128,689
11	10,185			18	6,476	57	38,780
5	3,031			10	2,601	33	19,093
6	7,154			8	3,875	24	19,687
33	23,428	6	12,120	67	40,140	213	146,123
10	5,885			21	13,777	55	36,567
2	1,277	1	2,000	14	11,018	15	5,887
		2	2,739	1	230	8	6,805
		3	7,381	10	4,006	58	44,177
3	1,761			1	330	21	19,016
						4	1,759
				1	370	5	4,385
18	14,505			19	10,409	47	27,527
44	33,613	6	12,120	85	46,616	270	184,903
103	93,756	11	14,636	336	167,079	861	628,619

(4)市町村別作業道 (路)開設実績

センター別	市町村別	総数		造林							
				計		公社		森林総研		個人	
		延長	事業費	延長	事業費	延長	事業費	延長	事業費	延長	事業費
平成21年度		64,181	670,434	3,629	36,599			3,629	36,599		
平成22年度		125,835	499,280								
平成23年度		149,909	23,475,922	6,322	22,938			6,322	22,938		
平成24年度		149,909	23,475,922	1,100	2,780			1,100	2,780		
平成25年度		142,370	346,695	6,340	33,401			6,340	33,401		
新川	魚津市	6,832	6,282								
	滑川市		2,554								
	黒部市	7,750	29,997	350	980			350	980		
	(黒部市)	4,076	5,112	350	980			350	980		
	(宇奈月町)	3,674	24,885								
	入善町	2,508	14,780	610	1,668			610	1,668		
	朝日町	1,947	4,314								
	計	19,037	57,927	960	2,648			960	2,648		
富山	富山市	39,382	55,522	830	1,745			830	1,745		
	(富山市)										
	(大沢野町)	3,846	6,808	420	966			420	966		
	(大山町)	5,551	6,553								
	(八尾町)	19,725	30,406	410	779			410	779		
	(婦中町)	615	607								
	(山田村)	8,865	10,227								
	(細入村)	780	921								
	舟橋村										
	上市町	5,230	22,433								
	立山町	1,134	1,600								
	計	45,746	79,555	830	1,745			830	1,745		
高岡	高岡市	10,129	28,269	1,140	10,889			1,140	10,889		
	(高岡市)	5,758	7,914	800	4,400			800	4,400		
	(福岡町)	4,371	20,355	340	6,489			340	6,489		
	氷見市	16,969	40,042								
	小矢部市	8,159	15,114								
	射水市	2,300									
	(新湊市)										
	(小杉町)	2,300									
	(大門町)										
	(下村)										
	(大島町)										
	計	37,557	83,425	1,140	10,889			1,140	10,889		
砺波	砺波市	7,872	22,705								
	(砺波市)	3,690	4,091								
	(庄川町)	4,182	18,614								
	南砺市	32,158	103,083	3,410	18,119			3,410	18,119		
	(城端町)	3,976	5,669								
	(平村)	480	837								
	(上平村)										
	(利賀村)	8,608	22,356	510	3,074			510	3,074		
	(井波町)	6,863	14,781								
	(井口村)										
	(福野町)										
	(福光町)	12,231	59,440	2,900	15,045			2,900	15,045		
	計	40,030	125,788	3,410	18,119			3,410	18,119		
合計		142,370	346,695	6,340	33,401			6,340	33,401		

資料 県森林政策課調

(単位 延長 :m 事業費 :千円)

林　構		林 産 集 落		県　単		そ の 他	
延 長	事業費	延 長	事業費	延 長	事業費	延 長	事業費
				675	6,900	59,877	626,935
				18,039	24,941	107,796	474,339
				121	900	143,466	537,580
				240	2,400	109,930	211,059
				189	1,800	135,841	312,778
						6,832	6,282
							2,554
						7,400	29,017
						3,726	4,132
						3,674	24,885
						1,898	13,112
						1,947	4,314
						18,077	55,279
						38,552	53,777
						3,426	5,842
						5,551	6,553
						19,315	29,627
						615	607
						8,865	10,227
						780	921
				189	1,800	5,041	20,633
						1,134	1,600
				189	1,800	44,727	76,010
						8,989	17,380
						4,958	3,514
						4,031	13,866
						16,969	40,042
						8,159	15,114
						2,300	1,284
						2,300	1,284
						36,417	73,820
						7,872	22,705
						3,690	4,091
						4,182	18,614
						28,748	84,964
						3,976	5,669
						480	837
						8,098	19,282
						6,863	14,781
						9,331	44,395
						36,620	107,669
				189	1,800	135,841	312,778

(5)緑資源幹線林道事業の概況

年度	富山県3路線計		大山・福光線							
			大山Ⅰ区間		大沢野・八尾区間		利賀・平区間		上平・福光区間	
	延長計	事業費計	延長	事業費	延長	事業費	延長	事業費	延長	事業費
全体計画	109,688	54,289,340,125	10,600	5,822,214,000	10,200	4,948,373,000	5,688	5,198,115,125	21,900	8,891,648,000
52年度	(34.0) 427.0	136,775,000								
53年度	1,137.0	250,437,000								
54年度	1,406.9	337,057,000								
55年度	754.2	339,827,013								
56年度	853.6	391,690,798					45.1	54,640,860		
57年度	669.0	444,395,946	130.0	63,108,000			27.9	242,574,018		
58年度	(522.0) 650.2	471,796,979	(522.0) 392.0	157,000,000				240,225,871		
59年度	(355.0) 795.8	488,316,898	(355.0) 355.0	65,771,000				292,967,205		
60年度	(561.0) 813.3	567,702,857						393,066,918		
61年度	(1,100.0) 622.7	611,031,319					211.9	437,746,792		
62年度	(2,176.8) 620.4	797,277,505					163.7	589,201,269		
63年度	(831.4) 385.7	811,358,296					145.3	608,005,482		
平成元年度	(3,152.1) 2,864.3	824,417,759					(2,255.1) 2,195.1	618,443,336		
2年度	(2,392.0) 2,008.8	834,216,272					(1,150.0) 1,037.7	534,790,918		
3年度	(462.8) 1,529.8	826,737,729					996.8	489,666,006		
4年度	(2,073.8) 1,229.8	1,095,404,661					(1,602.5) 723.0	474,178,352		
5年度	(3,537.0) 1,243.6	1,530,743,108					(679.9) 141.0	222,608,098	165.0	147,305,723
6年度	(1,230.9) 1,005.2	1,084,484,870							(213.0) 336.2	194,215,474
7年度	(1,075.4) 1,214.8	1,455,884,606							260.0	213,686,187
8年度	(398.8) 1,541.1	1,170,376,837							335.9	204,673,989
9年度	(2,743.3) 2,442.5	1,049,124,570							143.0	175,600,954
10年度	(1,114.3) 2,482.8	1,730,339,168							(864.0) 434.5	448,339,222
11年度	(2,323.6) 2,547.9	1,235,153,176							288.3	201,147,906
12年度	(636.7) 1,400.6	1,426,849,816							(230.8) 393.7	344,408,275
13年度	(2,019.7) 1,012.0	1,138,377,845			133.0	100,550,502			(633.5) 210.8	204,927,418
14年度	(2,096.1) 1,484.7	1,492,443,331			148.1	180,680,590			(404.1) 265.0	154,169,761
15年度	(1,397.3) 907.3	1,085,638,965			86.5	109,690,795			(126.9) 299.8	182,434,075
16年度	(1,106.1) 1,101.9	1,051,765,914			122.0	164,434,230			(451.3) 277.8	144,963,321
17年度	(651.0) 1,195.1	992,414,107			0.0	109,714,763			(97.0) 262.0	148,022,117
18年度	(1,085.2) 1,667.7	1,312,214,006			(0.0) 48.3	152,905,883			(0.0) 283.7	133,723,313
19年度	(2,419.5) 451.5	503,118,773			(541.9) 0.0	87,561,608			(1,021.8) 155.2	153,250,303
20年度	(612.1) 11.0	473,647,762			(7.0) 11.0	102,904,177			(0.0) 0.0	2,280,027
21年度	(683.6) 0.0	288,078,654			(0.0) 0.0	0			(185.3) 0.0	38,391,083
22年度	(490.8) 66.0	228,443,561								
合計	(39,282.3) 38,544.2	28,477,542,101	(877.0) 877.0	285,879,000	(548.9) 548.9	1,008,442,548	(5,687.5) 5,687.5	5,198,115,125	(4,227.7) 4,110.9	3,091,539,148

資料 県森林政策課調

注 :平成20年度以降は、既設道移管円滑化事業 (事業実施主体 :森林総合研究所森林農地整備センター)の実績を記載

注 :平成23年度に事業廃止。

( )は舗装　　(単位 延長 :m 金額 :円)

高山・大山線		朝日・大山線		備考
有峰区間		朝日・魚津区間		
延長	事業費	延長	事業費	
38,600	19,629,863,000	32,900	14,747,500,000	
(34.0) 427.0	136,775,000			
1,137.0	250,437,000			
1,406.9	337,057,000			
754.2	339,827,013			
808.5	337,049,938			
511.1	138,713,928			新山の神ﾄﾝﾈﾙ 上半掘削136.05m
258.2	74,571,108			新山の神ﾄﾝﾈﾙ 上半掘削160.5m
440.8	129,578,693			大山Ⅰ区間 大山町へ877.0m移管 新山の神ﾄﾝﾈﾙ 上半掘削246.3m
(561.0) 813.3	174,635,939			新山の神ﾄﾝﾈﾙ 上半掘削338.7m
(1,100.0) 410.8	173,284,527			有峰区間 富山県へ1,640.1m移管 新山の神ﾄﾝﾈﾙ 上半掘削290.4m
(2,176.8) 456.7	208,076,236			有峰区間 富山県へ1,687.4m移管 新山の神ﾄﾝﾈﾙ 上半掘削256.65m
(831.4) 240.4	203,352,814			
(897.0) 669.2	205,974,423			利賀 ･平区間 利賀村へ1,453.1m、平村へ802.0m移管
(1,242.0) 971.1	299,425,354			
(462.8) 533.0	337,071,723			
(471.3) 506.8	621,226,309			有峰区間 富山県へ934.2m移管
(2,857.1) 393.0	969,767,227	544.6	191,062,060	利賀 ･平区間 平村へ3,432.4m移管
(556.6) 348.6	681,876,296	(461.3) 320.4	208,393,100	有峰区間 富山県へ6,041.1m移管
(494.0) 669.0	970,617,225	(581.4) 285.8	271,581,194	有峰区間 富山県へ1,342.2m移管
(288.0) 550.7	771,658,760	(110.8) 654.5	194,044,088	
(2,218.9) 1,940.3	691,274,945	(524.4) 359.2	182,248,671	
1,759.4	1,027,759,436	(250.3) 288.9	254,240,510	朝日 ･魚津区間 朝日町へ1,136.4m移管
(2,323.6) 1,979.5	748,781,474	280.1	285,223,796	有峰区間 富山県へ3,039.7m及び、大山町へ232.1m移管 朝日･魚津区間 朝日町へ774.7m移管
(405.9) 697.0	720,986,164	309.9	361,455,377	有峰区間 富山県へ961.5m移管 上平 ･福光区間 福光町へ1,165.2m移管
(572.0) 319.0	601,184,413	(814.2) 349.2	231,715,512	有峰区間 富山県へ1,265.2m移管 朝日 ･魚津区間 朝日町へ725.2m移管
(654.8) 427.6	863,783,670	(1,037.2) 644.0	293,809,310	有峰区間 富山県へ758.8m移管 上平 ･福光区間 福光町へ950.9m移管 朝日･魚津区間 朝日町へ300.2m、魚津市へ413.9m移管
(946.8) 119.5	672,007,798	(323.6) 401.5	121,506,297	有峰区間 富山県へ878.3m移管 上平 ･福光区間 福光町へ126.9m移管
(340.8) 233.1	581,390,753	(314.0) 469.0	160,977,610	有峰区間 富山県へ521.2m移管 朝日 ･魚津区間 朝日町へ703.6m、魚津市へ346.1m移管
(135.8) 470.1	593,480,691	(418.2) 463.0	141,196,536	上平 ･福光区間 南砺市へ777.6m移管 朝日 ･魚津区間 魚津市へ362.8m移管
(596.0) 478.5	801,925,139	(489.2) 857.2	223,659,671	有峰区間 富山県へ257.3m移管
(37.8) 9.8	107,119,099	(818.0) 286.5	155,187,763	上平 ･福光区間 南砺市へ887.2m移管 朝日 ･魚津区間 魚津市へ908.2m移管
(605.1) 0.0	367,319,612	(0.0) 0.0	1,143,946	有峰区間 富山県へ365.4m移管 大沢野 ･八尾区間 富山市へ548.9m移管
(498.3) 0.0	249,687,571	(0.0) 0.0	0	有峰区間 富山県へ264.4m移管 上平 ･福光区間 南砺市へ319.9m移管 朝日 ･魚津区間 朝日町へ454.5m移管
(145.3) 7.0	197,280,000	(345.5) 59.0	31,163,561	有峰区間 富山県へ643.5m移管 朝日 ･魚津区間 黒部市へ345.5m移管
(21,453.1) 20,747.1	15,584,957,278	(6,488.1) 6,572.8	3,308,609,002	

(6)山のみち地域づくり交付金事業の概況

(単位　延長 :m　金額 :千円)

年 度	有 峰 線		大沢野・八尾線		上平・福光線		宮崎・蛭谷線		福平・東城線	
	延 長	事業費	延 長	事業費	延 長	事業費	延 長	事業費	延 長	事業費
全体計画	8,900	8,897,000	9,700	3,981,000	17,700	5,807,000	11,500	5,109,119	3,500	1,343,102
平成20年度	( ) 272.0	160,500	( ) 182.0	119,000	(487.0)	84,070	(183.0)	124,500	(207.0)	55,000
平成21年度	(263.4) 213.1	398,000	(187.0)	70,000	(200.0)	66,500	(722.0)	161,500	(580.0)	120,000
平成22年度	(385.0) 309.4	393,186	(400.1) 0.0	245,700	(355.0)	50,300	(189.0)	24,900	(95.0) 144.0	24,000
平成23年度	(64.4) 251.3	183,800	(304.0) 187.0	366,000	(745.0)	85,000	(140.0) 857.0	152,000	(328.0) 190.0	28,500
平成24 年度	(378.0) 503.0	639,830	(48.1) 678.6	142,000	( ) 1,543.0	82,000	(617.0) 103.0	196,348	(243.0) 396.0	172,163
平成25年度	(342.3) 0.0	257,572	( )		( ) 244.0	20,000	(367.9) 0.0	112,306	( ) 388.8	69,049
合　計	1,548.8	2,032,888	1,047.6	942,700	1,787.0	387,870	960.0	771,554	1,118.8	468,712

年 度	5路線計	
	延長計	事業費計
全体計画	51,300	25,137,221
平成20年度	(877.0) 454.0	543,070
平成21年度	(1,952.4) 213.1	816,000
平成22年度	(1,424.1) 453.4	738,086
平成23年度	(1,581.4) 1,485.3	815,300
平成24 年度	(1,286.1) 3,223.6	1,232,341
平成25年度	(710.2) 632.8	458,927
合　計	6,462.2	4,603,724

(7)林道災害復旧事業実績　　(単位　箇所数 :箇所 ,事業費 :千円)

センター別	市町村	査定額		復旧額							
				総数		公共		県単		その他	
		箇所数	事業費	箇所数	事業費	箇所数	事業費	箇所数	事業費	箇所数	事業費
平成21年度		7	192,661	7	195,090	7	195,090				
平成22年度		5	95,708	5	94,142	5	94,142				
平成23年度		25	555,479	25	649,703	25	649,703				
平成24年度		31	150,272	31	149,901	31	149,901				
平成25年度		45	300,314	45	305,188	45	305,188				
新川	魚津市	1	6,002	1	5,130	1	5,130				
	滑川市										
	黒部市	2	40,887	2	43,463	2	43,463				
	(黒部市)										
	(宇奈月町)	2	40,887	2	43,463	2	43,463				
	入善町										
	朝日町	3	12,221	3	11,296	3	11,296				
	計	6	59,110	6	59,889	6	59,889				
富山	富山市	7	32,910	7	33,445	7	33,445				
	(富山市)										
	(大沢野町)										
	(大山町)										
	(八尾町)	6	29,319	6	29,667	6	29,667				
	(婦中町)										
	(山田村)	1	3,591	1	3,778	1	3,778				
	(細入村)										
	舟橋村										
	上市町	1	48,136	1	46,832	1	46,832				
	立山町										
	計	8	81,046	8	80,277	8	80,277				
高岡	高岡市	7	12,324	7	14,178	7	14,178				
	(高岡市)	4	6,800	4	7,709	4	7,709				
	(福岡町)	3	5,524	3	6,469	3	6,469				
	氷見市	6	36,695	6	36,099	6	36,099				
	小矢部市	1	3,179	1	3,108	1	3,108				
	射水市										
	(新湊市)										
	(小杉町)										
	(大門町)										
	(下村)										
	(大島町)										
	計	14	52,198	14	53,385	14	53,385				
砺波	砺波市	2	7,040	2	6,809	2	6,809				
	(砺波市)										
	(庄川町)	2	7,040	2	6,809	2	6,809				
	南砺市	15	100,920	15	104,828	15	104,828				
	(城端町)	4	16,914	4	18,059	4	18,059				
	(平村)	5	59,208	5	60,022	5	60,022				
	(上平村)	1	8,447	1	9,618	1	9,618				
	(利賀村)	2	3,525	2	3,604	2	3,604				
	(井波町)	1	6,002	1	6,003	1	6,003				
	(井口村)	2	6,824	2	7,522	2	7,522				
	(福野町)										
	(福光町)										
	計	17	107,960	17	111,637	17	111,637				
合計		45	300,314	45	305,188	45	305,188				

資料 県森林政策課調

7林業機械

(1)林業機械の推移　　(単位 :台)

機械名 / 年度		集材機	小型運材車	クレーン	チェンソー	刈払機	動力枝打機	苗畑用ﾄﾗｸﾀｰ
平成 20 年度		43	16	24	647	1,118	45	2
平成 21 年度		44	21	24	692	1,181	43	2
平成 22 年度		46	12	22	647	1,078	28	1
平成 23 年度		43	14	25	670	1,138	26	1
平成 24 年度		44	14	23	738	1,142	28	0
平成 25 年度		42	11	22	723	1,145	33	0
	会　社	29	1	12	137	123	19	0
内	森林組合	4	8	8	197	190	10	0
訳	その他組合	0	0	0	25	16	3	0
	個 人 外	9	2	2	364	816	1	0

資料　県森林政策課調

(2)高性能林業機械の推移　　(単位 :台)

機械名 / 年度		ｽｷｯﾀﾞ	ﾌﾟﾛｾｯｻ	ﾊｰﾍﾞｽﾀ	ﾌｫﾜｰﾀﾞ	ﾀﾜｰﾔｰﾀﾞ	ｽｲﾝｸﾞﾔｰﾀﾞ	ｸﾞﾗｯﾌﾟﾙｿｰ
平成 15 年度		14	7	2	6	3	6	3
平成 16 年度		12	9	2	6	3	8	3
平成 17 年度		12	9	2	6	3	8	2
平成 18 年度		9	9	2	9	3	12	4
平成 19 年度		7	9	2	9	3	13	4
平成 20 年度		7	10	3	11	2	14	4
平成 21 年度		7	8	4	11	2	14	3
平成 22 年度		7	8	8	15	2	16	3
平成 23 年度		6	10	10	16	2	16	3
平成 24 年度		5	9	12	16	2	16	3
平成 25 年度		4	8	13	17	1	17	3
	会　社	2	3	3	2	1	4	2
内	森林組合	2	2	10	13	0	8	1
訳	その他組合	0	3	0	2	0	5	0
	個 人 外	0	0	0	0	0	0	0

資料　県森林政策課調

8 林業構造改善事業

(1)市町村別事業実績総括表

センター別	市町村別	第一次林構 本事業 指定	期間	事業費	第一次林構 追加事業 指定	期間	事業費	第二次林構 本事業 指定	期間	事業費	第二次林構 追加事業 指定	期間	事業費	新林構 指定	期間	事業費	摘要
新川	魚津市	44	45~47	80,000										59	61~3	310,654	山村 新川ブロック
	滑川市													59	2	27,000	山村 新川ブロック
	黒部市									152,000			76,000			151,416	
	(黒部市)							49	50~53	152,000	54	55~56	76,000	59	62~3	119,916	山村 新川ブロック
	(宇奈月町)													59	62~元	31,500	山村 新川ブロック
	入善町													59	62~3	50,000	山村 新川ブロック
	朝日町	42	43~45	72,500				52	53~56	213,500				59	62~3	210,000	山村 新川ブロック
	計			152,500						365,500			76,000			749,070	
富山	富山市			225,500						779,200				−	−	782,333	
	(富山市)													−	−		
	(大沢野町)							53	54~57	189,600				−	−		
	(大山町)	43	44~46	130,000				54	55~60	280,000				63	63~5	260,234	活性化緊急特対山村
	(八尾町)	44	45~47	95,500				48	49~52	309,600				57	58~2	522,099	山村
	(婦中町)													−	−		
	(山田村)													−	−		
	(細入村)													−	−		
	舟橋村													−	−		
	上市町	40	41~43	82,000				54	55~60	200,000				−	−		
	立山町	41	42~44	70,500				49	50~53	182,000				−	元~5	312,166	山村
	計			378,000						1,161,200						1,094,499	
高岡	高岡市															345,910	
	(高岡市)													58	59~2	160,980	地区
	(福岡町)													56	57~62	184,930	地区
	氷見市	45	46~48	100,000				51	52~55	224,000				63	63~5	362,244	山村
	小矢部市	42	43~45	69,500	46	47~49	37,000	50	51~54	200,000				57	58~元	350,046	山村
	射水市													−	−		
	(新湊市)													−	−		
	(小杉町)													−	−		
	(大門町)													−	−		
	(下村)													−	−		
	(大島町)													−	−		
	計			169,500			37,000			424,000						1,058,200	
砺波	砺波市															170,450	
	(砺波市)													−	−		
	(庄川町)													56	57~62	170,450	地区
	南砺市			277,000			22,620			847,100			80,000			742,158	
	(城端町)	46	47~49	56,000				50	51~54	180,000				56	58~元	239,818	山村
	(平村)	40	41~63	73,000				51	53~55	212,000				60	60	57,000	活性化
	(上平村)	39	40~42	61,000				51	52~55	230,000				−	−		
	(利賀村)	39	40~42	87,000	45	46~47	22,620	47	48~51	225,100	53	54~58	80,000	60	59,61~2	358,440	山村 活性化国産材モデル
	(井波町)													59	59~61	86,900	適正化対策
	(井口村)																
	(福野町)													−	−		
	(福光町)	43	44~46	86,000				47	48~51	189,100	52	53~54	144,000	55	56~63	504,500	山村
	計			277,000			22,620			847,100			80,000			912,608	
富山県														61	61~元	158,477	
合計				977,000			59,620			2,797,800			156,000			3,972,854	

資料 県森林政策課調

(単位 :千円)

センター別	市町村別	活性化林構				強化林構				確立林構 (※ 緊急林構含む)			
		指定	期間	事業費	摘要	指定	期間	事業費	摘要	指定	期間	事業費	摘要
新川	魚津市	3	4~8	168,484	総合型 :新川ブロック	9	9~11	115,150	事業体育成型 :新川ﾌﾞﾛｯｸ				
	滑川市	3			総合型 :新川ブロック	9	10	40,000	事業体育成型 :新川ﾌﾞﾛｯｸ				
	黒部市			292,000				151,500					
	(黒部市)	3	4~8	250,000	総合型 :新川ブロック	9	9~11	71,000	事業体育成型 :新川ﾌﾞﾛｯｸ				
	(宇奈月町)	3	4~7	42,000	総合型 :新川ブロック	9	9~11	80,500	事業体育成型 :新川ﾌﾞﾛｯｸ				
	入善町	3	4~8	136,000	総合型 :新川ブロック	9	9~11	114,000	事業体育成型 :新川ﾌﾞﾛｯｸ				
	朝日町	3	4~8	172,840	総合型 :新川ブロック	9			事業体育成型 :新川ﾌﾞﾛｯｸ				
	計			769,324				420,650					
富山	富山市			856,962				550,035				513,435	
	(富山市)	2	5~7	268,176	総合型 :婦負ブロック	8	8~11	295,815	事業体育成型 :婦負ﾌﾞﾛｯｸ、新川ﾌﾞﾛｯｸ	12	12~14	9,000	
	(大沢野町)									12	12~14		
	(大山町)									12	12~14	276,739	林業経営集約化型: 立山山麓ﾌﾞﾛｯｸ
										11	11	227,696	(経済対策緊急林構: 神通川流域)
	(八尾町)	2	3~7	257,644	総合型 :婦負ブロック	8	8~10	214,260	事業体育成型 :婦負ブロック				
	(婦中町)	2	3	12,200	総合型 :婦負ブロック	8	9~10	16,840	事業体育成型 :婦負ブロック				
	(山田村)	2	3~5	213,942	総合型 :婦負ブロック	8	9	7,000	事業体育成型 :婦負ブロック				
	(細入村)	2	4	105,000	総合型 :婦負ブロック	8	9	16,120	事業体育成型 :婦負ブロック				
	舟橋村												
	上市町									12	12~14		
	立山町									12	12~14		
	計			856,962				550,035				513,435	
高岡	高岡市			488,118									
	(高岡市)	3	5~8	112,350	総合型 :高岡ブロック								
	(福岡町)	2	2~3	35,980	地域活性型								
		3	4~8	339,788	総合型 :高岡ブロック								
	氷見市	6	7~11	241,040	総合型								
	小矢部市	3	5~7	116,000	総合型 :高岡ブロック								
	射水市												
	(新湊市)												
	(小杉町)												
	(大門町)												
	(下 村)												
	(大島町)												
	計			845,158									
砺波	砺波市			622,820				419,430					
	(砺波市)	5	6~9	368,834	総合型	11	11~13	359,230	事業体育成型 :砺波ブロック				
	(庄川町)	6	7~9	253,986	資源活用型	11	11~13	60,200	事業体育成型 :砺波ブロック				
	南砺市			422,880				73,600				399,958	
	(城端町)					11	11~13	37,800	事業体育成型 :砺波ブロック				
	(平 村)	2	2	55,370	地域活性化型								
	(上平村)												
	(利賀村)	7	7~8	70,000	中山間林業活性化モデル					13	13~15	399,958	林業経営集約化型: 利賀村
	(井波町)					11	11~13	35,800	事業体育成型 :砺波ブロック				
	(井口村)	6	6~8	297,510	新 -美しい森林むらづくり	11			事業体育成型 :砺波ブロック				
	(福野町)					11			事業体育成型 :砺波ブロック				
	(福光町)	2	3~5	373,066	資源活用型	11	11~13	123,700	事業体育成型 :砺波ブロック				
	計			1,045,700				493,030				399,958	
富山県													
合 計				3,517,144				1,463,715				913,393	

資料 県森林政策課調

※ ( )は緊急林構分 (計、合計に算入)

(単位 :千円)

林業 ･木材産業構造改革事業				強い林業･木材産業づくり交付金 森林づくり交付金				森林 ･林業 ･木材産業づくり交付金				森林 ･林業再生基盤づくり交付金				事業費計
指定	期間	事業費	摘要	指定	期間	事業費	摘要	指定	期間	事業費	摘要	指定	期間	事業費	摘要	
14	14 ~ 17	483,192	林業経営型	17	17	32,550	森林づくり交付金 (森林整備の推進)	22	22	24,098	森林整備の推進	25	25 ~ 26	52,148	木材利用及び 木材産業体制の 整備推進	1,266,276
14	14 ~ 17							23	23 ~ 24	6,275	木材利用及び木材産 業体制の整備推進					73,275
						9,000				10,500						842,416
14	14 ~ 17															668,916
14	14 ~ 17			19	19	9,000	森林づくり交付金 (森林整備の推進)	20	20	10,500	森林整備の推進					173,500
14	14 ~ 17															300,000
14	14 ~ 17															668,840
		483,192				41,550				40,873				52,148		3,150,807
		336,033				200,772				76,277						4,320,547
14	14 ~ 15、15	20,830	林業経営型、 木材産業型													593,821
				18 19	18 ~ 19	34,957	森林づくり交付金 (森林整備の推進)	20	20	30,000	森林整備の推進					254,557
				18 19	18 ~ 19	30,400	森林づくり交付金 (森林整備の推進)									977,373 227,696
14	14 ~ 15 16	315,203	林業経営型、 木材産業型、 緊急間伐促進	17 18	17 ~ 18	101,115	森林づくり交付金 (森林整備の推進)	20	20 ~ 21	46,277	森林整備の推進					1,861,698
14	14 ~ 15			18	18	13,300	森林づくり交付金 (森林整備の推進)									42,340
14	14 ~ 15			17	17	10,500	森林づくり交付金 (森林整備の推進)									231,442
14	14 ~ 15			18	18	10,500	森林づくり交付金 (森林整備の推進)									131,620
				18	18	12,800	森林づくり交付金 (森林整備の推進)									294,800
				18	18	16,000	森林づくり交付金 (森林整備の推進)									580,666
		336,033				229,572				76,277						5,196,013
										21,556						855,584
								23	23 ~ 24	21,556	木材利用及び木材産 業体制の整備推進					294,886
																220,910
								20 23	20 23 ~ 24	18,428 22,595	森林整備の推進 木材利用及び木材産 業体制の整備推進					18,428 949,879
																772,546
										62,579						2,596,437
		138,785				103,215										1,454,700
16	16 ~ 17	138,785	林業経営型	17	17	92,215	強い林業･木材産業 づくり交付金 (森林 バイオマス等活用施 設)									959,064
				18	18	11,000	森林づくり交付金 (森林整備の推進)									495,636
						93,248				67,563						3,026,127
				18	18	37,808	森林づくり交付金 (森林整備の推進)	20	20	24,351	森林整備の推進					575,777
																397,370
																291,000
																1,243,118
								23	23 ~ 24	6,452	木材利用及び木材産 業体制の整備推進					129,152
																297,510
				19	19	55,440	森林づくり交付金 (森林整備の推進)	20 23	20 23 ~ 24	34,650 2,110	森林整備の推進 木材利用及び木材産 業体制の整備推進					90,090
		138,785				196,463				67,563						4,480,827
																158,477
		958,010				467,585				247,292				52,148		15,582,561

9 林 業 金 融

(1)林業改善資金の貸付実績

(単位 :千円)

年 度	件数	金額
平成21年度	4	20,760
平成22年度	3	20,700
平成23年度	3	19,954
平成24年度	2	9,400
平成25年度	2	5,070

(2)木材産業等高度化推進資金の貸付状況 (年度末貸付残高)

(単位 :千円)

年 度	総 数		事業経営改善合理化資金		素材生産合理化資金				製品流通合理化資金		間伐等促進資金		経営高度化促進資金	
			素材生産等促進資金		素材生産資金		素材引取資金						立木等引取資金	
	件数	金額	件数	金額	件数	金額	件数	金額	件数	金額	件数	金額	件数	金額
平成21年度	7	134,000			1	7,000	3	77,000	1	10,000	1	10,000	1	30,000
平成22年度	7	95,000			2	15,000	2	30,000	1	10,000	1	10,000	1	30,000
平成23年度	8	142,000			2	15,000	3	77,000	1	10,000	1	10,000	1	30,000
平成24年度	7	140,200			1	13,200	3	77,000	1	10,000	1	10,000	1	30,000
平成25年度	7	140,200	2	67,000	1	13,200	1	10,000	1	10,000	1	10,000	1	30,000

資料 県森林政策課調

10 林 産 物

(1) 素材需給量

年 度	供 給 量					
	総 数	県内生産量	県外移入量			外材輸入量
	A	B	計	国産材	外材 C	D
平成21年度	438	56	54	41	13	328
平成22年度	412	50	79	64	15	283
平成23年度	425	63	72	63	9	290
平成24年度	369	64	68	48	20	237
平成25年度	424	60	93	76	17	271

資料 農林水産省「木材需給報告書」、財務省「貿易統計」及び県森林政策課調

(2) 素材生産量(用途別、樹種別)

年 度	総 数	用 途 別				
		製材用	パルプ用	合板用	木 材 チップ用	その他
平成21年度	56	21	−	5	30	−
平成22年度	50	18	−	5	27	−
平成23年度	63	28	−	8	27	−
平成24年度	64	27	−	11	26	−
平成25年度	60	24	−	12	24	−

資料 農林水産省「木材需給報告書」

(3) 製材動態

年 度	出 力 (kw) 階 層 別 工 場 数					
	総 数	7.5 ~ 22.5	22.5 ~ 37.5	37.5 ~ 75.0	75.0 ~ 150.0	150.0以上
平成21年度	101	6	25	31	17	22
平成22年度	100	5	27	30	17	21
平成23年度	97	6	23	30	17	21
平成24年度	91	4	23	25	19	20
平成25年度	87	3	23	25	16	20

資料 農林水産省「木材需給報告書」

(単位 :千m^3)

県　内　需　要　量					県内自給率 B/A × 100	外材依存率 (C+ D)/A × 100
計	製材用	パルプ・チップ用	合板用	その他		
403	350	53			12.8	77.9
362	313	49			12.1	72.3
356	314	42			14.8	70.4
282	242	40			17.3	69.6
307	270	37			14.2	67.9

(単位 :千m^3)

樹　　種　　別											
針　葉　樹								広　葉　樹			
計	アカマツ クロマツ	スギ	ヒノキ	モミ ツガ	カラマツ	エゾマツ トドマツ	その他	計	なら	ぶな	その他
43	1	31	1	0	0	0	10	13	−	−	−
41	1	29	0	0	1	0	10	9	−	−	−
55	1	42	0	0	2	0	10	8	−	−	−
57	1	46	0	0	0	0	10	7	−	−	−
53	2	43	1	0	0	0	7	7	−	−	−

(単位　工場数 :工場 ,　従業員数 :人 ,　素材 ·製材品 :千m^3)

出力数 (kw)	12月末日現在 従業者数	素　材　入　荷　量			素　材 消費量	製材品 出荷量
		計	国産材	外　材		
17,186	645	350	38	312	368	242
16,768	544	313	62	251	289	204
16,305	528	314	76	238	293	193
14,633	518	242	62	180	249	173
12,241	527	270	87	183	265	178

(4)製材用素材の樹種別入荷量

年 次	総 数	国 産 材			外	
		計	針葉樹	広葉樹	計	北洋材
平成21年度	350	38	37	1	312	285
平成22年度	313	62	62	0	251	234
平成23年度	314	76	76	0	238	220
平成24年度	242	62	61	1	180	166
平成25年度	270	87	85	2	183	166

資料　「木材需給報告書」

(5)木材チップ需給状況

年 次	総 数	供給				
		生産				
		針広別				入
		計	針葉樹	広葉樹	不明	計
平成21年度	626	76	49	15	12	76
平成22年度	882	76	47	15	14	76
平成23年度	691	56	34	9	13	56
平成24年度	587	70	36	14	20	70
平成25年度	601	63	28	9	26	63

資料　「木材需給報告書」及び県森林政策課調

注）　生産量の針広別の不明は、解体材・廃材に係るもの

(6)木材チップ工場数　　(単位:台,人)

年 次	総 数			従業者数
	総 数	専 業	兼 業	
平成21年度	36	10	26	74
平成22年度	35	10	25	67
平成23年度	34	10	24	62
平成24年度	27	10	17	53
平成25年度	20	10	10	54

資料　「木材需給報告書」　　注:従業者数は各年末現在

(単位 :千m^3)

材			
米材	南洋材	ＮＺ材	その他
23	0	3	1
15	1	1	0
18	0	0	0
13	x	x	x
16	x	x	x

(単位 :千t)

量					需	要	量
量			県外入荷量	外材チップ	計	県 内 消 費 量	県 外 移 出 量
手		別					
素材	工場残材等	林地残材					
35	41	－	57	493	631	631	0
31	45	－	144	662	783	783	0
23	32	1	48	587	707	707	0
22	39	9	46	471	559	559	0
20	40	3	50	488	630	630	0

(7)しいたけ並びに特用林産物生産量

センター別	市町村別	しいたけ		えのきたけ	なめこ	ひらたけ	ぶなしめじ	その他のきのこ
		生	乾					
平成21年次		1,275.8	0.9	216.4	394.5	7.9	1,572.0	2.2
平成22年次		1,091.5	1.0	253.1	362.9	5.0	1,561.0	2.5
平成23年次		1,303.6	1.8	225.6	365.1	5.1	1,530.0	3.8
平成24年次		1,207.4	7.1	213.5	344.5	4.6	1,503.0	1.6
平成25年次		1,319.9	3.4	204.0	330.7	6.4	1,536.0	3.9
新川	魚津市	4.4						
	滑川市							
	黒部市	0.0	0.0	0.0	318.5	0.0	0.0	0.0
	(黒部市)				318.5			
	(宇奈月町)							
	入善町							
	朝日町							
	計	4.4	0.0	0.0	318.5	0.0	0.0	0.0
富山	富山市	466.6	2.6	0.0	0.0	0.0	1,536.0	0.0
	(富山市)	53.2						
	(大沢野町)							
	(大山町)	19.5	0.4					
	(八尾町)						1,536.0	
	(婦中町)							
	(山田村)							
	(細入村)	393.9	2.2					
	舟橋村							
	上市町							
	立山町	2.4		204.0				
	計	469.0	2.6	204.0	0.0	0.0	1,536.0	0.0
高岡	高岡市	161.3	0.0	0.0	0.0	0.0	0.0	0.0
	(高岡市)	92.3						
	(福岡町)	69.0						
	氷見市	8.3	0.8					
	小矢部市	156.7						
	射水市	205.5	0.0	0.0	0.0	0.0	0.0	0.0
	(新湊市)							
	(小杉町)							
	(大門町)	205.5						
	(下村)							
	(大島町)							
	計	531.8	0.8	0.0	0.0	0.0	0.0	0.0
砺波	砺波市	309.9	0.0	0.0	0.2	3.4	0.0	3.8
	(砺波市)	309.9			0.2	3.4		3.8
	(庄川町)							
	南砺市	4.8	0.0	0.0	12.0	3.0	0.0	0.1
	(城端町)							
	(平村)							0.1
	(上平村)							
	(利賀村)							
	(井波町)				12.0	3.0		
	(井口村)							
	(福野町)	4.8						
	(福光町)							
	計	314.7	0.0	0.0	12.2	6.4	0.0	3.9

資料 県森林政策課

(単位：t)

たけのこ	ワサビ	桐材 (m3)	竹材 (千束)	木炭 (粉炭含む)	山菜
143.3	0.3	0.0	0.0	42.1	31.0
125.2	0.5	0.0	0.0	27.9	5.9
92.0	0.4	0.0	0.0	25.9	3.9
89.1	0.3	0.0	0.8	13.2	4.2
52.4	0.0	0.0	0.0	20.2	3.8
0.2	0.0				
0.0	0.0	0.0	0.0	4.0	0.0
				4.0	
	0.0			1.0	
0.2	0.0	0.0	0.0	5.0	0.0
0.0	0.0	0.0	0.0	6.0	0.0
				0.6	
				5.4	
0.0	0.0	0.0	0.0	6.0	0.0
3.7	0.0	0.0	0.0	0.0	0.0
2.7					
1.0					
26.0				0.9	2.0
0.4				1.4	
21.9	0.0	0.0	0.0	0.1	0.0
21.9				0.1	
52.0	0.0	0.0	0.0	2.4	2.0
0.0	0.0	0.0	0.0	1.0	0.4
				1.0	0.4
0.2	0.0	0.0	0.0	5.8	1.4
					0.7
0.2				5.8	0.7
0.2	0.0	0.0	0.0	6.8	1.8

11森林被害

(1)森林病害虫等防除実績

センター別	市町村別	松くい虫					マツケムシ			カシノナガキクイムシ		
		被害量	薬剤駆除		被害木駆除		被害量	薬剤駆除量	駆除費	被害量	被害木駆除量	駆除費
			駆除量	駆除費	駆除量	駆除費						
		m3	ha	千円	m3	千円	ha	ha	千円	m3	m3	千円
平成21年度		375	19	1,949	94	1,466	40	40	196	32,624	724	13,356
平成22年度		386	27	2,825	93	1,432	40	40	196	19,475	633	11,572
平成23年度		387	24	2,482	109	1,651	40	40	192	1,983	645	11,678
平成24年度		780	16	1,716	36	564	40	30	322	522	122	2,236
平成25年度		1,448	21	1,516	618	9,636	40	30	373	154	21	422
新川	魚津市	1								4		
	滑川市	13			5	88				2	3	56
	黒部市	73			147	2,389				5		
	(黒部市)	73			147	2,389				2		
	(宇奈月町)									3		
	入善町	148			11	172						
	朝日町	187			181	3,028				3		
	計	422			344	5,677				14	3	56
富山	富山市	370			98	1,411	40	30	373	22		
	(富山市)	249			98	1,411	40	30	373			
	(大沢野町)	40								2		
	(大山町)	60								8		
	(八尾町)	6								11		
	(婦中町)	10										
	(山田村)	5								1		
	(細入村)											
	舟橋村											
	上市町	10								2		
	立山町	10								5		
	計	390			98	1,411	40	30	373	29		
高岡	高岡市	267	7	766	81	1,071				8	9	182
	(高岡市)	267	7	766	81	1,071				5	9	182
	(福岡町)									3		
	氷見市	253	14	750	23	321				32		
	小矢部市	19			19	329				18		
	射水市									4	9	184
	(新湊市)											
	(小杉町)									3	9	184
	(大門町)									1		
	(下村)											
	(大島町)											
	計	539	21	1,516	123	1,721				62	18	366
砺波	砺波市	60			50	780				3		
	(砺波市)	59			50	780				3		
	(庄川町)	1										
	南砺市	37			3	47				46		
	(城端町)	10										
	(平村)									28		
	(上平村)									5		
	(利賀村)									7		
	(井波町)	9										
	(井口村)											
	(福野町)	3			3	47						
	(福光町)	15								6		
	計	97			53	827				49		

資料 県森林政策課調

(2)森林国営保険契約と損害てん補実績

年　度			平成21年度	平成22年度	平成23年度	平成24年度	平成25年度
契約保有高	件数		754	554	519	588	548
	面積		1,322	1,252	1,206	1,057	990
	保険金額 ※ 平成24年度から責任保険金額		1,653,562,320	1,586,433,859	1,593,489,907	836,706,246 ※ 責任保険金額	801,270,727 ※ 責任保険金額
損害てん補	総　数	件数	2	5	2	8	1
		面積	1.4	0.2	0.1	0.6	0.1
		保険金	225,550	217,435	43,965	353,646	103,649
	火　災	件数	－	－	－	－	－
		面積	－	－	－	－	－
		保険金	－	－	－	－	－
	風　害	件数	－	－	－	6	－
		面積	－	－	－	0	－
		保険金	－	－	－	271,496	－
	雪　害	件数	－	5	2		
		面積	－	0.2	0.1		
		保険金	－	217,435	43,965		
	干　害	件数	1	－	－	2	1
		面積	1.3	－	－	1	0
		保険金	199,950	－	－	82,150	103,649
	水　害	件数	1	－	－	－	－
		面積	0.1	－	－	－	－
		保険金	25,600	－	－	－	－
	凍　害	件数	－	－	－	－	－
		面積	－	－	－	－	－
		保険金	－	－	－	－	－

資料　林野庁、森林国営保険事業統計書

※ ただし、平成23年度は森林政策課調べ

12 森林組合

(1)森林組合連合会の構成

年　　度	役　員　数				職　員　数			
	総 数	常勤理事	非常勤理事	監 事	総 数	事務職員	技術職員	傭 員
平成21年度	9	1	5	3	19	8	9	2
平成22年度	9	1	5	3	18	8	8	2
平成23年度	9	1	5	3	18	8	8	2
平成24年度	9	1	5	3	16	6	9	1
平成25年度	9	1	5	3	18	8	9	1

資料　県森林政策課調

(2)森林組合の構成

森林組合別	組合数	作 業 班 員 数				役　員　数			
		総 数 (人)	伐 出 (人)	造 林 (人)	その他 (人)	総 数 (人)	常勤理事 (人)	非常勤理事 (人)	監 事 (人)
平成21年度	4	231	16	205	10	81	3	66	12
平成22年度	4	226	27	192	7	79	2	65	12
平成23年度	4	234	44	180		82	2	67	13
平成24年度	4	228	53	165		81	2	66	13
平成25年度	4	240	59	144	37	82	3	66	13
新　川		102	10	61	31	19	1	15	3
立山山麓		25	3	22	－	23	－	19	4
婦　負		43	15	25	3	16	1	12	3
富山県西部		70	31	36	3	24	1	20	3

資料　県森林政策課調

(3)森林組合の事業内容

森林組合別	組合数	販　　売				購　　買			
		総 数 (千円)	(木材) 販売(m3)	(木材) 林産(m3)	その他 (千円)	総 数 (千円)	苗 木 (千本)	肥 料 (kg)	その他 (千円)
平成21年度	4	242,029	839	22,984	60,841	155,181	74	6,811	92,496
平成22年度	4	247,764	3,688	21,036	10,965	151,283	63	2,190	106,773
平成23年度	4	294,200	5,867	31,653	3,501	149,355	54	2,070	94,363
平成24年度	4	298,613	9,780	37,312	1,070	121,352	23	875	85,282
平成25年度	4	439,789	5,933	44,405	85,836	116,006	35	835	78,845
新　川		104,131	5,412	5,412	43,950	6,586	－	20	1,336
立山山麓		28,884	481	4,184	－	6,871	8	155	3,233
婦　負		64,004	40	6,506	41,886	3,761	16	15	42
富山県西部		242,770	－	28,303	－	98,788	11	645	74,234

資料　県森林政策課調

(4)生産森林組合

年　　度	組合数	所有面積 (ha)
平成21年度	74	12,485
平成22年度	74	12,485
平成23年度	74	12,485
平成24年度	73	12,484
平成25年度	73	12,484

資料　県森林政策課調

会員数				出資金		
総数	正会員		准会員	総数	払込済額	1会員平均払込済額
	森林組合	生産森林組合				
4	4	−	−	80,190	80,190	20,047
4	4	−	−	80,190	80,190	20,047
4	4	−	−	80,190	80,190	20,047
4	4	−	−	80,190	80,190	20,047
4	4	−	−	80,190	80,190	20,047

職員数			組合員数			払込済	森林面積	
総数 (人)	常勤 (人)	兼務 (人)	総数 (人)	正組合員 (人)	准組合員 (人)	出資金額 (千円)	地区内 (ha)	組合員所有 (ha)
108	108		24,899	24,676	223	573,344	284,543	145,940
110	110		24,843	24,629	214	578,645	284,543	145,976
111	111		24,957	24,734	223	578,988	284,543	145,966
106	106		24,796	24,561	235	578,270	284,593	145,965
98	98		24,832	24,578	245	578,114	284,572	145,940
19	19		4,494	4,412	73	95,469	71,721	24,450
16	16		3,350	3,317	33	68,551	101,321	41,226
25	25		3,652	3,625	27	86,557	28,425	19,566
38	38		13,336	13,224	112	327,537	83,105	60,698

利用					金融
総額 (千円)	新植 (ha)	保育 (ha)	病害虫防除 (千円)	その他 (千円)	貸付残高 (千円)
2,754,559	32	4,193	31,201	887,931	5,689
2,917,997	33	3,293	38,059	1,162,819	4,980
2,912,781	22	2,895	46,515	1,270,161	4,254
2,386,846	6	2,533	24,638	1,044,318	3,510
2,094,994	6	2,749	35,200	975,391	2,748
337,958	2	543	9,042	78,046	−
239,763	−	351	1,671	129,271	−
342,326	1	456	9,854	115,230	−
1,174,947	3	1,399	14,633	652,844	2,748

(5)下刈作業学生 (草刈り十字軍)実績

森林組合名	立山山麓 (旧大沢野町)			新　　川			西　　部		
区分 / 年度	参加者数 (人)	延参加者 (人)	実施面積 (ha)	参加者数 (人)	延参加者 (人)	実施面積 (ha)	参加者数 (人)	延参加者 (人)	実施面積 (ha)
昭和　49									
50							組	合	別　内
51									
52	34	257	30.0				31	470	48.0
53	54	285	30.0				38	550	42.0
54	30	287	24.6				22	282	20.5
55	49	567	36.7				22	276	15.1
56	74	738	54.9				27	336	21.5
57	110	738	42.3				21	197	14.2
58	72	713	42.3				15	180	5.5
59	69	699	25.4				18	200	6.1
60	47	474	45.0				24	262	15.3
61	66	380	17.9				26	236	13.0
62	9	39	5.6				16	128	5.5
63	15	118	4.0				23	184	5.4
平成　元	27	230	9.8				26	221	11.8
2	25	232	9.0				28	242	12.2
3	25	156	7.9				27	222	11.4
4	21	162	7.3				31	179	11.8
5	29	172	9.1				34	246	11.4
6	25	245	9.0				29	218	8.4
7	30	235	9.0				30	342	11.0
8	31	263	9.0				37	220	6.4
9	29	167	6.5				26	154	5.3
10				33	239	6.5	30	169	4.0
11				32	174	4.6			
12	24	155	4.0	32	141	4.2			
13	24	153	4.0	35	170	4.0			
14	26	194	4.0	34	138	3.1			
15				28	162	4.3			
16				31	168	4.7			
17				23	126	5.8			
18				22	114	4.7			
19				23	100	4.9			
20				27	103	4.8			
21				10	46	4.3			
22				20	81	6.5			
23				18	89	2.9			
24				18	108	4.2			
25				14	94	3.5			
26				13	70	6.5			
計	945	7,659	447.3	413	2,123	79.5	581	5,514	305.8

資料　県森林政策課調

西　部 (小矢部市)			西　部　(旧小杉町)			立山山麓 (旧大山町)			計		
参加者数 (人)	延参加者 (人)	実施面積 (ha)	参加者数 (人)	延参加者 (人)	実施面積 (ha)	参加者数 (人)	延参加者 (人)	実施面積 (ha)	参加者数 (人)	延参加者 (人)	実施面積 (ha)
									252	2,360	187.0
訳　不　明									287	3,069	237.0
									105	1,059	84.0
21	270	20.0							86	997	98.0
22	255	21.9							114	1,090	93.9
24	264	21.4							76	833	66.5
26	282	18.6							97	1,125	70.4
33	391	19.9							134	1,465	96.3
17	197	10.5							148	1,132	67.0
23	233	14.5							110	1,126	62.3
22	216	12.8							109	1,115	44.3
25	238	15.0				28	304	12.5	124	1,278	87.8
26	175	10.5				36	241	12.5	154	1,032	53.9
24	197	13.5				16	176	12.5	65	540	37.1
20	139	8.7				17	180	11.3	75	621	29.4
37	278	12.0				25	214	7.5	115	943	41.1
31	186	10.8				25	223	6.5	109	883	38.5
37	292	10.2				26	172	8.2	115	842	37.7
38	298	10.0				21	162	8.2	111	801	37.3
36	264	10.0				27	174	8.2	126	856	38.7
40	263	8.6				29	253	8.7	123	979	34.7
29	238	7.7				32	176	7.3	121	991	35.0
32	237	9.0				42	339	9.5	142	1,059	33.9
24	141	5.2				26	116	4.8	105	578	21.8
25	134	3.0				32	157	4.8	120	699	18.3
19	107	2.0				33	151	3.4	84	432	10.0
22	164	2.0							78	460	10.2
25	152	4.0							84	475	12.0
25	133	4.0				13	64	3.0	98	529	14.1
22	117	2.0	29	178	4.2	13	71	4.0	92	528	14.5
22	118	2.0	27	154	3.3	15	88	4.0	95	528	14.0
10	60	4.0	14	68	3.2	13	48	3.7	60	302	16.7
11	64	2.0	16	63	2.2	13	63	3.0	62	304	11.9
8	47	2.0	15	88	3.0	13	61	3.0	59	296	12.9
12	57	2.0	18	117	3.2	13	79	4.4	70	356	14.4
7	34	2.0	13	49	3.8	9	46	3.7	39	175	13.8
12	40	2.0	13	65	3.8	9	32	3.7	54	218	16.0
11	35	3.0	13	69	3.8	8	31	2.0	50	224	11.7
10	37	3.0	8	47	1.4	10	56	1.7	46	248	10.3
8	36	3.0	11	67	1.0	8	44	1.1	41	241	8.6
6	32	3.0	13	70	1.0	9	36	1.5	41	208	12.0
842	6,421	315.8	190	1,035	33.9	561	3,757	164.7	4,176	32,997	1,855.0

※ 49年度八尾町に七入山、49～51年度は森林組合別内訳不明

13 林業労働 ,入会林野 ,林業後継者

(1)林業担い手数

センター	市町村	林業担い手数			森林組合					
					造林		素材		その他	
		総数	男	女	男	女	男	女	男	女
平成21年度		507	438	69	190	20	13		32	30
平成22年度		491	436	55	186	15	28		31	25
平成23年度		489	438	51	173	12	45	0	30	26
平成24年度		488	440	48	159	6	53	0	36	27
平成25年度		520	443	77	136	8	58	1	43	48
新川	魚津市	115	82	33	55	6	9	1	12	23
	滑川市	0	0	0						
	黒部市	4	4	0	0	0	0	0	0	0
	(黒部市)	0	0	0						
	(宇奈月町)	4	4	0						
	入善町	0	0	0						
	朝日町	0	0	0						
	計	119	86	33	55	6	9	1	12	23
富山	富山市	110	107	3	46	1	18	0	10	1
	(富山市)	1	1	0						
	(大沢野町)	2	2	0						
	(大山町)	52	50	2	21	1	3		7	1
	(八尾町)	46	46	0	25		15		3	
	(婦中町)	9	8	1						
	(山田村)	0	0	0						
	(細入村)	0	0	0						
	舟橋村	0	0	0	0	0	0	0	0	0
	上市町	18	17	1	0	0	0	0	0	0
	立山町	0	0	0	0	0	0	0	0	0
	計	128	124	4	46	1	18	0	10	1
高岡	高岡市	18	12	6	0	0	0	0	0	0
	(高岡市)	15	10	5						
	(福岡町)	3	2	1						
	氷見市	27	26	1						
	小矢部市	12	9	3	0	0	0	0	0	0
	射水市	2	1	1	0	0	0	0	0	0
	(新湊市)	1	1	0						
	(小杉町)	1	0	1						
	(大門町)	0	0	0						
	(下村)	0	0	0						
	(大島町)	0	0	0						
	計	59	48	11	0	0	0	0	0	0
砺波	砺波市	34	31	3	0	0	0	0	0	0
	(砺波市)	26	23	3						
	(庄川町)	8	8	0						
	南砺市	180	154	26	35	1	31	0	21	24
	(城端町)	14	14	0						
	(平村)	3	3	0						
	(上平村)	0	0	0						
	(利賀村)	7	6	1						
	(井波町)	10	10	0						
	(井口村)	2	2	0						
	(福野町)	2	2	0						
	(福光町)	142	117	25	35	1	31		21	24
	計	214	185	29	35	1	31	0	21	24

資料：県森林政策課業務資料 ※ 市町村毎の人数は、各事業所の所在地としている。

（単位：人）

		会 社 ・ そ の 他							
計		造 林		素 材		その他		計	
男	女	男	女	男	女	男	女	男	女
235	50	58	11	142	7	3	1	203	19
245	40	62	5	122	5	7	5	191	15
248	38	62	7	123	5	5	1	190	13
248	33	66	8	122	7	4	0	192	15
237	57	76	2	124	13	6	5	206	20
76	30			6	3			6	3
0	0							0	0
0	0	0	0	4	0	0	0	4	0
0	0							0	0
0	0			4				4	0
0	0							0	0
0	0							0	0
76	30	0	0	10	3	0	0	10	3
74	2	9	0	24	1	0	0	33	1
0	0			1				1	0
0	0	2						2	0
31	2	7		12				19	0
43	0			3				3	0
0	0			8	1			8	1
0	0							0	0
0	0							0	0
0	0							0	0
0	0	9		8	1			17	1
0	0							0	0
74	2	18	0	32	2	0	0	50	2
0	0	6	0	4	1	2	5	12	6
0	0	6		2		2	5	10	5
0	0			2	1			2	1
0	0	12		10	1	4		26	1
0	0	1		8	3			9	3
0	0	1	1	0	0	0	0	1	1
0	0	1						1	0
0	0		1					0	1
0	0							0	0
0	0							0	0
0	0							0	0
0	0	20	1	22	5	6	5	48	11
0	0	14	0	17	3	0	0	31	3
0	0	14		9	3			23	3
0	0			8				8	0
87	25	24	1	43	0	0	0	67	1
0	0	2		12				14	0
0	0			3				3	0
0	0							0	0
0	0	6	1					6	1
0	0			10				10	0
0	0			2				2	0
0	0	2						2	0
87	25	14		16				30	0
87	25	38	1	60	3	0	0	98	4

(2)入会林野等整備事業実績

入会林野等の現状

センター別			新川	富山	高岡	砺波	計
認可済		件数	21	15	3	31	70
		面積 (ha)	2,821	3,006	38	2,123	7,988
整備中		件数					
		面積 (ha)					
未整備	整備可能	件数					
		面積 (ha)					
	整備困難	件数	4	17	6	20	47
		面積 (ha)	76	3,511	107	2,047	5,741
計		件数	25	32	9	51	117
		面積 (ha)	2,897	6,517	145	4,170	13,729

資料 県森林政策課調

入会林野等の整備状況

年度	昭和43年度 ~ 平成14年度
認可件数	70
面積 (ha)	7,988

資料 県森林政策課調

(3)林業グループ (林業研究グループ)の現況

(単位 :人)

年 度	グループ数	会 員 数	男性会員	女性会員
平成21年度	4 (4)	221	193	28
平成22年度	4 (4)	152	141	11
平成23年度	4 (4)	190	169	21
平成24年度	4 (4)	186	166	20
平成25年度	4 (4)	178	161	17
地 区	グループ数	会 員 数	男性会員	女性会員
魚 津	1 (1)	26	21	5
富 山	1 (1)	85	82	3
高 岡	1 (1)	29	29	-
砺 波	1 (1)	38	29	9

資料 県森林政策課調　　注 .( )は単位グループ数

(4)ｰ ア 富山県青年林業士名簿

地 区	魚 津	富 山	高 岡	砺 波
氏 名	森 岡 正 男 清 河 純 夫	名 徳 隆 弘 水無瀬 豊 谷 本 利 夫 前 田 孝 二 津 田 大 和 田 正 夫	片 田 正 山 本 精 一 六 田 敏 夫 本 多 伸 一 土 佐 登 吉 田 正 喜	吉 井 哲 三

(4)ｰ イ 富山県指導林家名簿

地 区	魚 津	富 山	高 岡	砺 波
氏 名	谷 越 庄 作 折 谷 賢 二	加 藤 弘 北 山 虎 雄	山 田 三 俊 吉 田 正 信	武 田 益 夫 岩 崎 喜 平

(4)ｰ ウ 普及指導協力員名簿

地 区	氏 名	認定資格等	専門指導項目
魚 津	谷 越 庄 作	指導林家	林業経営
	森 岡 正 男	青年林業士	〃
富 山	北 山 虎 雄	指導林家	林業経営
	桐 林 秀 雄	樹木医	森林保護
	本 多 一 郎	森林ｲﾝｽﾄﾗｸﾀｰ	普及啓発
高 岡	吉 田 正 信	指導林家	林業経営
	六 田 敏 夫	青年林業士	特用林産
	釣 谷 孝 義	樹木医	森林保護
	本 多 伸 一	青年林業士	林業経営
	吉 田 正 喜	〃	〃
砺 波	岩 崎 喜 平	指導林家	特用林産
	武 田 益 夫	〃	造林 特用林産
	鶴 巻 登志広	森林ｲﾝｽﾄﾗｸﾀｰ	普及啓発
	吉 井 哲 三	青年林業士	林産

(4)ｰ エ 認定森林施業プランナー

No	認定年度	氏 名	認定時所属
1	H24	稲生 満	立山山麓森林組合
2	H24	川井 滋	立山山麓森林組合
3	H24	佐竹 謙二	新川森林組合
4	H24	高井 康浩	婦負森林組合
5	H24	得永 真史	富山県西部森林組合
6	H24	土佐 貴信	富山県西部森林組合
7	H24	西島 智和	新川森林組合
8	H24	藤井 秀治	富山県西部森林組合
9	H24	藤井 寛樹	新川森林組合
10	H24	本多 一郎	立山山麓森林組合
11	H24	吉光 泰裕	富山県西部森林組合
12	H25	河村 隆志	新川森林組合
13	H25	栗林 義規	富山県西部森林組合
14	H25	古井 康典	富山県西部森林組合
15	H25	前田 大蔵	立山山麓森林組合
16	H25	松本 稔	立山山麓森林組合
17	H25	水井 敬三	立山山麓森林組合

(4)- オ 林業作業士等(フォレストワーカー)名簿

登録時所属 / 氏名	登録の区分			登録の有効期限	登録時所属 / 氏名	登録の区分			登録の有効期限
	林業作業士	現場管理責任者	統括現場管理責任者			林業作業士	現場管理責任者	統括現場管理責任者	
新川森林組合	19	3			婦負森林組合	29	3	1	
河村　隆志	○			H30. 3. 31	番留　剛裕	○			H29. 3. 31
藤井　寛樹	○			H30. 3. 31	鈴木　敦	○			H30. 3. 31
佐竹　謙二	○			H30. 3. 31	花井　秀尚	○			H30. 3. 31
西島　智和	○			H30. 3. 31	中野　隆	○			H30. 3. 31
松田　敏裕	○			H30. 3. 31	石塚　茂	○			H30. 3. 31
山□　進	○			H30. 3. 31	荒井　一哉	○			H30. 3. 31
山田　登	○			H30. 3. 31	明官　孝	○			H30. 3. 31
鍋谷　猛	○			H30. 3. 31	山岸　外志雄	○			H30. 3. 31
高橋　正樹	○			H30. 3. 31	山本　祐一郎	○			H30. 3. 31
慶伊　靖浩	○			H30. 3. 31	廣井　俊樹	○			H30. 3. 31
上田　明男	○			H30. 3. 31	吉野　淳一	○			H30. 3. 31
板倉　竜二	○			H30. 3. 31	高野　大輔	○			H30. 3. 31
金山　翔太	○			H30. 3. 31	村田　勝之	○			H30. 3. 31
中野　健	○			H30. 3. 31	島崎　了	○			H31. 3. 31
尾谷　俊介	○			H31. 3. 31	若林　和秀	○			H31. 3. 31
廣田　学	○			H31. 3. 31	江尻　豊之	○			H31. 3. 31
善田　洋一郎	○			H31. 3. 31	宮田　和典	○			H31. 3. 31
清河　純夫	○	○		H31. 3. 31	谷口　政幸	○			H31. 3. 31
高山　勝仁	○	○		H31. 3. 31	桑田　良春	○			H31. 3. 31
渡辺　隆志		○		H30. 3. 31	二村　勲	○			H31. 3. 31
立山山麓森林組合	12	4	3		長谷川　久章	○			H31. 3. 31
水井　敬三	○			H30. 3. 31	谷口　幸男	○			H31. 3. 31
水上　義貴	○			H30. 3. 31	米屋　孝彦	○			H31. 3. 31
谷口　弘聡	○			H30. 3. 31	山下　貴生	○			H31. 3. 31
松本　稔	○			H30. 3. 31	大島　収	○			H31. 3. 31
津川　一士	○			H30. 3. 31	白井　浩介	○			H31. 3. 31
岡本　賢治	○			H30. 3. 31	朝埜　智雄	○			H31. 3. 31
木下　克也	○			H30. 3. 31	藤村　宏幸	○			H31. 3. 31
中川　慶一	○		○	H30. 3. 31	山岸　敦	○			H31. 3. 31
本多　一郎	○		○	H31. 3. 31	山田　賢		○		H30. 3. 31
稲生　満	○		○	H30. 3. 31	畑　一夫		○		H31. 3. 31
前田　大蔵	○	○		H31. 3. 31	吉田　栄一		○		H31. 3. 31
川井　滋	○	○		H30. 3. 31	若林　辰男			○	H30. 3. 31
平田　孝一		○		H30. 3. 31					
富樫　豊		○		H31. 3. 31					

登録時所属／氏名	登録の区分			登録の有効期限
	林業作業士	現場管理責任者	統括現場管理責任者	
富山県西部森林組合	60	6	1	
本多　伸一	○			H30. 3. 31
林　美樹	○			H30. 3. 31
山口　健一	○			H30. 3. 31
中田　利彦	○			H30. 3. 31
福田　均	○			H30. 3. 31
森田　義昭	○			H30. 3. 31
吉田　正喜	○			H30. 3. 31
中村　芳弘	○			H30. 3. 31
吉光　泰裕	○			H30. 3. 31
古井　康典	○			H30. 3. 31
森田　峰生	○			H30. 3. 31
南部　伴次	○			H30. 3. 31
種部　修史	○			H30. 3. 31
片瀬　孝博	○			H30. 3. 31
栗林　義規	○			H30. 3. 31
蔵田　圭一朗	○			H30. 3. 31
土佐　貴信	○			H30. 3. 31
義浦　航	○			H30. 3. 31
得永　真史	○			H30. 3. 31
藤井　秀治	○			H30. 3. 31
中村　信孝	○			H30. 3. 31
伊藤　正実	○			H30. 3. 31
福井　久則	○			H30. 3. 31
沼口　和美	○			H30. 3. 31
金原　理明	○			H30. 3. 31
林　義勝	○			H30. 3. 31
河合　明	○			H30. 3. 31
石井　義人	○			H30. 3. 31
吹上　幸司	○			H30. 3. 31
江尻　裕	○			H30. 3. 31
山崎　拓也	○			H30. 3. 31
江田　岳志	○			H30. 3. 31
南部　政幸	○			H30. 3. 31
野原　義則	○			H30. 3. 31
牧野　雄介	○			H30. 3. 31
松田　靖	○			H30. 3. 31
伊藤　寿志	○			H30. 3. 31
中村　行秀	○			H30. 3. 31
斉藤　勝	○			H30. 3. 31
酒井　省吾	○			H30. 3. 31
關本　和正	○			H30. 3. 31
永森　直樹	○			H30. 3. 31
新増　孝基	○			H30. 3. 31
添谷　則夫	○			H30. 3. 31
吉田　明子	○			H30. 3. 31
堀尾　恭市	○			H30. 3. 31
橋本　英朗	○			H30. 3. 31
鉢蝋　圭伸	○			H30. 3. 31

登録時所属／氏名	登録の区分			登録の有効期限
	林業作業士	現場管理責任者	統括現場管理責任者	
山口　等	○			H31. 3. 31
和泉　敏	○			H31. 3. 31
大垣　勝	○			H31. 3. 31
中嶋　雄介	○			H31. 3. 31
但野　智隆	○			H31. 3. 31
武田　篤史	○			H31. 3. 31
中田　茂広	○			H31. 3. 31
高嶋　隆	○			H31. 3. 31
松原　幸雄	○			H31. 3. 31
酒井　正春	○			H31. 3. 31
南　安彦	○	○		H31. 3. 31
森元　徹	○	○		H31. 3. 31
能開　史吉		○		H30. 3. 31
有末　浩		○		H30. 3. 31
大屋　清		○		H29. 3. 31
河原　匡		○		H29. 3. 31
西尾　康			○	H29. 3. 31
（有）浜林業	2			
浜　敏信	○			H31. 3. 31
濱　正信	○			H31. 3. 31
富山興業株式会社		1		
中村　和秀		○		H29. 3. 31
片昭木材	1			
片岡　昭市	○			H31. 3. 31
合計	123	17	5	

(5)花とみどりの少年団の現況

センター別	市町村別	団数	結成年度	学校数			
				総数	小学校	中学校	総数
平成21年度		34		47	45	2	2,900
平成22年度		33		45	43	2	3,880
平成23年度		34		47	45	2	3,528
平成24年度		34		45	43	2	3,975
平成25年度		34		47	46	1	4,127
新川	魚津市	1	S53	2	2		65
	滑川市	1	S57	1	1		25
	黒部市	2		2	2		65
	(黒部市)	1	S54	1	1		23
	(宇奈月町)	1	S61	1	1		42
	入善町	1	S63	1	1		49
	朝日町	1	S53	1	1		19
	計	6		7	7		223
富山	富山市	7		9	9		1,075
	(富山市)	1	S53	3	3		31
	(大沢野町)	1	S60	1	1		30
	(大山町)	1	S55	1	1		27
	(八尾町)	1	S55	1	1		19
	(婦中町)	1	S52	1	1		809
	(山田村)	1	S56	1	1		87
	(細入村)	1	S61	1	1		72
	舟橋村	1	H元	1	1		263
	上市町	1	S54	6	6		221
	立山町	1	S54	4	4		107
	計	10		20	20		1,666
高岡	高岡市	2		2	2		35
	(高岡市)	1	S52	1	1		9
	(福岡町)	1	S56	1	1		26
	氷見市	1	H24	1	1		110
	小矢部市	1	S52	1	1		12
	射水市	5		5	5		1,870
	(新湊市)	1	S61	1	1		88
	(小杉町)	1	S58	1	1		68
	(大門町)	1	S62	1	1		887
	(下村)	1	H元	1	1		107
	(大島町)	1	H元	1	1		720
	計	9		9	9		2,027
砺波	砺波市	1		1	1		36
	(砺波市)	1	S52	1	1		36
	(庄川町)		S56				
	南砺市	8		10	9	1	175
	(城端町)	1	S54	1	1		2
	(平村)	1	S54	2	1	1	62
	(上平村)	1	S53	1	1		30
	(利賀村)	1	S53	1	1		20
	(井波町)	1	S57	1	1		12
	(井口村)	1	S55	1	1		28
	(福野町)	1	S61	1	1		17
	(福光町)	1	S52	2	2		4
	計	9		11	10	1	211

資料 県森林政策課調

(単位 :団、校、人)

団		員			数		
男	女	小	学	校	中	学	校
		総数	男	女	総数	男	女
1,519	1,381	2,841	1,491	1,350	59	28	31
1,953	1,927	3,830	1,927	1,903	50	26	24
1,750	1,778	3,474	1,721	1,753	54	29	25
1,999	1,976	3,929	1,974	1,955	46	25	21
2,108	2,019	4,086	2,087	1,999	41	21	20
30	35	65	30	35			
8	17	25	8	17			
37	28	65	37	28			
12	11	23	12	11			
25	17	42	25	17			
28	21	49	28	21			
10	9	19	10	9			
113	110	223	113	110			
567	508	1,075	567	508			
16	15	31	16	15			
16	14	30	16	14			
14	13	27	14	13			
11	8	19	11	8			
424	385	809	424	385			
50	37	87	50	37			
36	36	72	36	36			
134	129	263	134	129			
106	115	221	106	115			
50	57	107	50	57			
857	809	1,666	857	809			
14	21	35	14	21			
2	7	9	2	7			
12	14	26	12	14			
59	51	110	59	51			
11	1	12	11	1			
954	916	1,870	954	916			
42	46	88	42	46			
29	39	68	29	39			
466	421	887	466	421			
57	50	107	57	50			
360	360	720	360	360			
1,038	989	2,027	1,038	989			
19	17	36	19	17			
19	17	36	19	17			
81	94	134	60	74	41	21	20
	2	2		2			
35	27	21	14	7	41	21	20
13	17	30	13	17			
6	14	20	6	14			
5	7	12	5	7			
13	15	28	13	15			
9	8	17	9	8			
	4	4		4			
100	111	170	79	91	41	21	20

14 県 営 林

(1)県有林種別面積　　(単位 :ha)

センター別	市町村別	水源林	模範林	移管林	展示林	計
新川	魚 津 市	49.50		25.32		74.82
	滑 川 市					
	黒 部 市					
	(黒部市)					
	(宇奈月町)					
	入 善 町					
	朝 日 町	419.52	96.50			516.02
	計	469.02	96.50	25.32		590.84
富山	富 山 市	233.39	55.45	7.76		296.60
	(富山市)					
	(大沢野町)					
	(大山町)	217.68	55.45			273.13
	(八尾町)	15.71				15.71
	(婦中町)			7.76		7.76
	(山田村)					
	(細入村)					
	舟 橋 村					
	上 市 町	458.41				458.41
	立 山 町		67.94		6.50	74.44
	計	691.80	123.39	7.76	6.50	829.45
高岡	高 岡 市					
	(高岡市)					
	(福岡町)					
	氷 見 市					
	小矢部市					
	射 水 市					
	(新湊市)					
	(小杉町)					
	(大門町)					
	(下 村)					
	(大島町)					
	計					
砺波	砺 波 市					
	(砺波市)					
	(庄川町)					
	南 砺 市	1,110.54	130.00			1,240.54
	(城端町)					
	(平 村)					
	(上平村)	1,110.54				1,110.54
	(利賀村)					
	(井波町)					
	(井口村)					
	(福野町)					
	(福光町)		130.00			130.00
	計	1,110.54	130.00			1,240.54
合 計		2,271.36	349.89	33.08	6.50	2,660.83

資料 県森林政策課調 (平成26年3月31日現在)

(2)県行造林種別面積　　(単位 :ha)

センター別	市町村別	水源林	県行造林	治水造林	講和造林	移管林	計
新川	魚津市	103.56	150.28	207.29	7.66		468.79
	滑川市						
	黒部市		31.63				31.63
	(黒部市)		31.63				31.63
	(宇奈月町)						
	入善町						
	朝日町						
	計	103.56	181.91	207.29	7.66		500.42
富山	富山市	156.94	345.75	323.92	33.86		860.47
	(富山市)						
	(大沢野町)		59.90				59.90
	(大山町)				33.86		33.86
	(八尾町)		248.63	323.92			572.55
	(婦中町)						
	(山田村)	144.61	13.05				157.66
	(細入村)	12.33	24.17				36.50
	舟橋村						
	上市町		74.75		61.60		136.35
	立山町		18.58	21.01			39.59
	計	156.94	439.08	344.93	95.46		1,036.41
高岡	高岡市		93.18				93.18
	(高岡市)		64.41				64.41
	(福岡町)		28.77				28.77
	氷見市	29.38	42.15	123.77			195.30
	小矢部市		6.97		14.35		21.32
	射水市						
	(新湊市)						
	(小杉町)						
	(大門町)						
	(下　村)						
	(大島町)						
	計	29.38	142.30	123.77	14.35		309.80
砺波	砺波市						
	(砺波市)						
	(庄川町)						
	南砺市	40.16	138.66	107.10	60.88		346.80
	(城端町)		70.44	67.23	10.83		148.50
	(平　村)						
	(上平村)						
	(利賀村)	40.16	37.37	28.72			106.25
	(井波町)						
	(井口村)			11.15			11.15
	(福野町)						
	(福光町)		30.85		50.05		80.90
	計	40.16	138.66	107.10	60.88		346.80
合　計		330.04	901.95	783.09	178.35		2,193.43

資料　県森林政策課調　(平成26年3月31日現在)

(3)県有林の現況

センター別	番号	設 定 種	所 在 地	面積(ha)	分収歩合	設定年月日
新 川	1	模 範 林	朝日町大平	96.50	県 有	T5.5.6
	2	水 源 林	朝日町笹川	419.52	県 有	S48.3.9
	3	移 管 林	魚津市古鹿熊	25.32	県 有	T13.3.7
	4	水 源 林	魚津市松倉 (2)	49.50	県 有	S13.7.29
	小計		4箇所	590.84		
富 山	5	水 源 林	上市町伊折	458.41	県 有	S49.1.10 S49.1.24
	6	展 示 林	立山町栃津	6.50	県 有	S13.8.26 S20.3.12
	7	模 範 林	立山町座主坊	67.94	県 有	T5.5.4
	8	模 範 林	富山市原	55.45	県 有	M34.9.30 M34.10.14
	9	水 源 林	富山市小見	112.90	県 有	S49.12.17 S50.5.20
	10	水 源 林	富山市大双嶺	104.78	県 有	S48.7.31 S48.8.1
	11	水 源 林	富山市八尾町滝谷	15.71	県 有	S54.8.11
	12	移 管 林	富山市婦中町平等	7.76	県 有	H9.3.21
	小計		8箇所	829.45		
砺 波	13	模 範 林	南砺市刀利	130.00	県 有	S43.11.12 S43.11.21 S43.12.24
	14	水 源 林	南砺市桂	1,110.54	県 有	S58.3.29 S59.3.12 S60.10.9
	小計		2箇所	1,240.54		
高 岡	小計		0箇所	0.00		
合 計			14箇所	2,660.83		

資料 県森林政策課調 (平成26年3月31日現在)

(4)県行造林の現況

センター別	番号	設定種	団地名	面積 (ha)	分収歩合	当初設定年月日	現行設定年月日	契約期間	満了年月日
新川	15	県行造林	黒部市嘉例沢	8.16	6:4	S42.4.20	同左	50	H29.4.19
	16	県行造林	黒部市田籾	23.47	5:5	T13.8.20	H7.11.17	40	H47.11.16
	17	県行造林	魚津市三ケ(県)	41.52	6:4	M38.6.1	H16.6.1	35	H51.5.31
	18	治水造林	魚津市三ケ(治1-3林班)	110.67	5:5	T13.8.20	H15.3.31	42	H57.3.30
			(〃 4林班)	81.42	6:4	S50.11.13	同左	60	H47.11.12
			(〃 5林班)	15.20	6:4	S51.12.25	〃	60	H48.12.24
	19	講和造林	魚津市三ケ(講)	7.66	6:4	S28.4.1	H15.3.31	30	H45.3.30
	20	水源林	魚津市松倉(1)	103.56	6:4	S11.10.1	H8.10.1	20	H28.9.30
	21	県行造林	魚津市鉢	57.54	6:4	S3.9.1	H10.12.1	50	H60.11.30
	22	県行造林	魚津市東城	51.22	6:4	S40.12.15	同左	50	H27.12.14
	小計		8箇所	500.42					
富山	23	県行造林	上市町東種(県)	74.75	6:4	S5.10.1 S50.7.10	H13.3.1	50	H63.2.28
	24	講和造林	上市町東種(講)その1	21.07	6:4	S28.4.1	同左	50	H15.3.31
			〃 2林班ほ~と小班	4.93	6:4	S28.4.10	H23.2.25	25	H48.2.24
	25	講和造林	上市町西種	31.55	6:4	S42.4.6	H23.2.25	35	H58.2.24
	26	県行造林	立山町長倉	18.58	6:4	S3.9.1	〃	70	H10.8.31
	27	治水造林	立山町栃津	21.01	5:5	S8.9.1 S28.1.10	H15.9.1	15	H30.8.31
	28	講和造林	大山町小見亀谷	37.91	6:4	S28.1.20	同左	50	H15.1.19
					6:4	S29.10.1	〃	50	H16.9.30
	29	県行造林	大沢野町舟倉	59.90	9:1,6:4	M40.8.24	〃	85	H4.8.23
					6:4	S27.6.1	〃	50	H14.5.31
					6:4	S32.10.30	〃	50	H19.10.29
	30	県行造林	細入村庵谷	24.17	6:4	S3.7.1	H10.7.1	15	H25.6.30
	31	水源林	細入村猪谷	12.33	6:4	S10.9.1	H8.5.28	20	H28.5.27
	32	県行造林	八尾町茗ケ原〈県行〉	44.76	6:4	M39.4.1	H24.9.23	43	H67.9.22
			〈県行〉	22.84	6:4	M39.4.1	S46.3.1	50	H33.2.28
	33	移管林	八尾町茗ケ原〈移管〉	.	6:4	S36.9.28	同左	50	H23.9.27
	34	県行造林	八尾町上・下笹原(下)	27.06	6:4	S32.3.16	H20.1.21	55	H75.1.20
			(上)	22.93	6:4	S32.3.16	H20.1.21	55	H75.1.20
	35	県行造林	八尾町桐谷(葵谷)	90.40	9:1	M40.1.25	同左	85	H4.1.24
	36	県行造林	八尾町桐谷(山葵)	40.64	6:4	S3.7.15	H10.7.15	40	H50.7.14
					6:4	S3.8.1	H10.8.1	40	H50.7.31
	37	治水造林	八尾町大道	10.82	5:5	S8.9.1	H15.9.1	35	H50.8.31
	38	治水造林	八尾町切詰(袖の谷)	313.10	5:5	T14.4.1	H13.7.1	40	H53.6.30
			(尻高ほか)			S6.7.1			
	39	水源林	山田村赤目谷(2,3林班)	40.73	6:4	S3.7.10	S59.6.20	70	H66.6.19
			(1林班)	21.59	6:4	S4.6.20	S59.6.20	70	H66.6.19
	40	県行造林	山田村中村	18.46	6:4	S40.9.1	同左	50	H27.8.31
					6:4	S48.12.1	〃	41	H27.8.31
	41	水源林	山田村鍋谷	30.43	6:4	S8.9.1	H5.9.1	20	H25.8.31
	42	水源林	山田村数納(4林班)	6.38	6:4	S7.9.1	H14.9.1	10	H24.8.31
			(5林班)	3.23	6:4	S7.9.1	H14.9.1	10	H24.8.31
			(6,7林班)	29.38	6:4	S7.9.1	H14.9.1	20	H34.8.31
			(3林班)	6.50	6:4	S12.9.1	同左	70	H19.8.31
			(1林班)	0.96	6:4	S13.9.1	〃	70	H20.8.31
	小計		20箇所	1,036.41					

センター別	番号	設定種	団地名	面積 (ha)	分収歩合	当初設定年月日	現行設定年月日	契約期間	満了年月日
砺波	43	治水造林	南砺市井口田屋	11.15	5:5	S6.2.1	H10.3.1	20	H30.2.28
	44	講和造林	南砺市真川 (講)	10.83	6:4	S28.8.1	H15.8.1	20	H35.7.31
	45	県行造林	南砺市真川 (県)	70.44	6:4,(9:1)	M41.9.30	H6.9.29	40	H46.9.28
	46	治水造林	南砺市真川 (治)	34.62	5:5	T15.3.4	H8.4.1	30	H38.3.31
	47	治水造林	南砺市林道	32.61	5:5	S5.4.1	H22.4.1	30	H52.3.31
	48	水源林	南砺市利賀村栃原	40.16	6:4	S5.4.1	H3.3.1	50	H53.2.28
	49	県行造林	南砺市利賀村上百瀬 (1林班)	17.80	6:4	S6.9.1	H13.9.1	40	H53.8.31
			(3林班)	19.57	6:4	S6.9.1	H13.12.1	35	H48.11.30
	50	治水造林	南砺市利賀村上百瀬 (治)	28.72	5:5	S2.8.8	H9.8.8	20	H29.8.7
	51	講和造林	南砺市香城寺 (A)	42.82	6:4	S28.1.10	H15.2.1	30	H45.1.31
			(B)	7.23	6:4	S37.2.16	H23.8.29	41	H64.8.28
	52	県行造林	南砺市小院瀬見	30.85	6:4	S7.9.1	〃	70	H14.8.31
	小計		10箇所	346.80					
高岡	53	県行造林	小矢部市小森谷 (2)	6.97	6:4	S8.9.1	H15.9.1	15	H30.8.31
	54	講和造林	小矢部市杉谷内	14.35	6:4	S28.7.1	H23.4.1	13	H36.3.31
	55	県行造林	福岡町五位	28.77	6:4	S40.9.1	〃	50	H27.8.31
					6:4	S43.2.1	〃	50	H30.1.31
	56	県行造林	高岡市勝木原 (Ⅰ林班)	64.41	6:4	S30.3.31	H21.2.26	40	H61.2.25
			(Ⅰ林班)		6:4	S32.9.25			
			(Ⅱ林班)		6:4	S47.3.31	同左	50	H34.3.30
			(Ⅲ林班)		6:4	S47.3.31	〃	50	H34.3.30
	57	水源林	氷見市鞍骨 (1)	5.46	6:4	S6.10.1	H23.3.15	25	H48.3.14
	58	水源林	氷見市鞍骨 (2)	16.19	6:4	S7.9.1	H16.3.5	20	H36.3.4
	59	水源林	氷見市京地	7.73	6:4	S28.11.1	H15.11.1	45	H60.10.31
	60	県行造林	氷見市寺尾	12.35	6:4	S27.6.1	H14.6.1	20	H34.5.31
	61	県行造林	氷見市角間 (1,2林班)	21.70	6:4	S7.9.1	H24.9.8	51	H75.9.7
			(3林班)	8.10	6:4	S8.9.1	H16.3.1	30	H46.2.28
	62	治水造林	氷見市国見	2.56	5:5	S7.9.1	H15.3.1	50	H65.2.28
	63	治水造林	氷見市小滝	40.84	9:1,6:4	M39.9.1	H4.12.15	30	H34.12.14
	64	治水造林	氷見市胡桃	80.37	9:1,6:4	M40.3.1	S27.2.11	85	H4.2.29
	小計		12箇所	309.80					
合計			50箇所	2,193.43					

資料 県森林政策課調 (平成26年3月31日現在)

(5)水源林造成基金による取得用地

取得年度	取得箇所	面積（ha）
S47、S48	朝日町笹川	419.52
S48	上市町伊折	458.41
S48	大山町大双嶺	104.78
S49、S50	大山町小見	112.9
S54	八尾町滝谷	15.71
S55	魚津市松倉	49.5
S57、S58、S60	南砺市桂	1,110.54
	7箇所	2,271.36

資料　県森林政策課調

15 治 山

(1)治山事業実績

センター別	市町村別	復旧治山		予防治山		海岸防災林造成		なだれ防止林造成		保安林改良	
		個所	事業費	個所	事業費	箇所	事業費	箇所	事業費	箇所	事業費
平成21年度		15	611,312,000	8	224,848,000	2	95,472,000	2	41,288,000	12	125,944,000
平成22年度		17	666,556,000	17	444,948,000	3	122,564,000	1	45,552,000	10	80,857,000
平成23年度		15	561,162,000	13	339,210,000	3	137,742,000	1	30,467,000	9	81,578,000
平成24年度		26	1,181,968,000	36	915,097,000	4	352,696,000	5	175,309,000	15	171,722,000
平成25年度		12	475,281,000	12	368,154,000	3	85,852,000	1	26,244,000		
		箇所	本工事費等	箇所	本工事費等	箇所	本工事費等	箇所	本工事費等	箇所	本工事費等
新川	魚津市	1	22,038,769	1	38,717,168						
	滑川市										
	黒部市	2	84,302,626								
	(黒部市)										
	(宇奈月町)	2	84,302,626								
	入善町					3	80,879,560				
	朝日町										
	計	3	106,341,395	1	38,717,168	3	80,879,560				
富山	富山市	2	65,535,880	2	50,233,030						
	(富山市)										
	(大沢野町)										
	(大山町)	1	27,452,380								
	(八尾町)	1	38,083,500	2	50,233,030						
	(婦中町)										
	(山田村)										
	(細入村)										
	舟橋村										
	上市町			1	45,134,280						
	立山町			1	24,849,760						
	計	2	65,535,880	4	120,217,070						
高岡	高岡市	1	52,000,000								
	(高岡市)	1	52,000,000								
	(福岡町)										
	氷見市			2	48,962,080						
	小矢部市										
	射水市										
	(新湊市)										
	(小杉町)										
	(大門町)										
	(下 村)										
	(大島町)										
	計	1	52,000,000	2	48,962,080						
砺波	砺波市										
	(砺波市)										
	(庄川町)										
	南砺市	6	230,624,380	5	130,006,760			1	20,511,360		
	(城端町)	3	130,658,860								
	(平 村)	1	44,930,160	2	54,676,670			1	20,511,360		
	(上平村)										
	(利賀村)	1	34,755,120	3	75,330,090						
	(井波町)										
	(井口村)										
	(福野町)										
	(福光町)	1	20,280,240								
	計	6	230,624,380	5	130,006,760			1	20,511,360		
合 計		12	454,501,655	12	337,903,078	3	80,879,560	1	20,511,360		

資料 県森林政策課調

(単位 :円)

保育		治山施設機能強化		地域防災対策総合治山		水源流域広域整備		水源流域地域整備		奥地保安林保全緊急整備	
箇所	事業費	箇所	事業費	箇所	事業費	箇所	事業費	箇所	事業費	箇所	事業費
20	204,776,000	1	24,336,000	2	124,696,000	1	105,560,000	4	312,416,000	10	561,184,000
22	312,056,000	4	75,008,000	2	124,864,000			2	121,476,000	12	571,544,000
4	21,000,000	2	78,610,000	1	74,631,000				74,757,000	8	408,120,000
21	190,347,000	1	40,000,000	1	81,809,000			1	114,000,000	8	582,307,000
16	101,492,000			1	54,860,000			1	80,790,000	3	141,624,000
箇所	本工事費等	箇所	本工事費等	箇所	本工事費等	箇所	本工事費等	箇所	本工事費等	箇所	本工事費等
1	2,808,000										
2	4,044,600										
2	4,044,600										
1	4,879,440										
1	2,685,960			1	50,000,000						
5	14,418,000			1	50,000,000						
1	3,052,080										
1	3,052,080										
2	7,340,220									1	45,026,780
1	3,784,320										
4	14,176,620									1	45,026,780
1	11,487,960										
1	11,487,960										
1	9,545,040										
1	8,143,200										
3	29,176,200										
1	5,064,120										
1	5,064,120										
3	32,800,680							1	44,735,160	2	124,559,590
1	7,645,320							1	44,735,160		
										1	34,746,840
1	9,510,480										
1	15,644,880									1	89,812,750
4	37,864,800							1	44,735,160	2	124,559,590
16	95,635,620			1	50,000,000			1	44,735,160	3	169,586,370

(単位 :円)

センター別	市町村別	自然環境保全治山		環境防災林整備		地すべり防止(渓流)		地すべり防止(山腹)		計	
		箇所	事業費	箇所	事業費	箇所	事業費	箇所	事業費	箇所	事業費
平成21年度		1	60,944,000			9	562,732,000			87	3,055,508,000
平成22年度		1	91,004,000	2	105,124,000	7	454,600,000			100	3,216,153,000
平成23年度						7	409,700,000			64	2,216,977,000
平成24年度		1		2		8	742,415,000			129	4,547,670,000
平成25年度				1	48,092,000	7	682,245,000			57	2,064,634,000
		箇所	本工事費等	箇所	本工事費等	箇所	本工事費等	箇所	本工事費等	箇所	本工事費等
新川	魚津市									3	63,563,937
	滑川市										
	黒部市									4	88,347,226
	(黒部市)									2	4,044,600
	(宇奈月町)									2	84,302,626
	入善町									4	85,759,000
	朝日町									2	52,685,960
	計									13	290,356,123
富山	富山市					2	259,634,040			7	378,455,030
	(富山市)										
	(大沢野町)										
	(大山町)									1	27,452,380
	(八尾町)					2	259,634,040			5	347,950,570
	(婦中町)										
	(山田村)									1	3,052,080
	(細入村)										
	舟橋村										
	上市町									4	97,501,280
	立山町									2	28,634,080
	計					2	259,634,040			13	504,590,390
高岡	高岡市					1	76,530,300			3	140,018,260
	(高岡市)					1	76,530,300			2	128,530,300
	(福岡町)									1	11,487,960
	氷見市					1	75,556,800			4	134,063,920
	小矢部市									1	8,143,200
	射水市										
	(新湊市)										
	(小杉町)										
	(大門町)										
	(下 村)										
	(大島町)										
	計					2	152,087,100			8	282,225,380
砺波	砺波市									1	5,064,120
	(砺波市)										
	(庄川町)									1	5,064,120
	南砺市			1	40,329,540	3	251,439,520			22	875,006,990
	(城端町)									3	130,658,860
	(平 村)					1	80,661,400			7	253,160,070
	(上平村)			1	40,329,540					2	75,076,380
	(利賀村)					1	126,051,000			6	245,646,690
	(井波町)										
	(井口村)										
	(福野町)										
	(福光町)					1	44,727,120			4	170,464,990
	計			1	40,329,540	3	251,439,520			23	880,071,110
合 計				1	40,329,540	7	663,160,660			57	1,957,243,003

資料 県森林政策課調

(2)緊急治山等事業、施設災害復旧事業および県単治山事業実績

(単位 :円)

センター別	市町村別	緊急治山		小規模緊急治山		計		施設災(公共)		計	
		箇所	事業費	箇所	事業費	箇所	事業費	箇所	事業費	箇所	事業費
平成21年度		1	71,285,000			1	71,285,000				
平成22年度		1	98,994,000			1	98,994,000				
平成23年度											
平成24年度											
平成25年度											
		箇所	本工事費等	箇所	本工事費等	箇所	本工事費等	箇所	本工事費等	箇所	本工事費等
新川	魚津市										
	滑川市										
	黒部市										
	(黒部市)										
	(宇奈月町)										
	入善町										
	朝日町										
	計										
富山	富山市										
	(富山市)										
	(大沢野町)										
	(大山町)										
	(八尾町)										
	(婦中町)										
	(山田村)										
	(細入村)										
	舟橋村										
	上市町										
	立山町										
	計										
高岡	高岡市										
	(高岡市)										
	(福岡町)										
	氷見市										
	小矢部市										
	射水市										
	(新湊市)										
	(小杉町)										
	(大門町)										
	(下 村)										
	(大島町)										
	計										
砺波	砺波市										
	(砺波市)										
	(庄川町)										
	南砺市										
	(城端町)										
	(平 村)										
	(上平村)										
	(利賀村)										
	(井波町)										
	(井口村)										
	(福野町)										
	(福光町)										
	計										
合 計											

資料 県森林政策課調

センター別	市町村別	県営県単		県営県単(保安林)		県営県単(測量)		補助県単		治山調査(工事)	
		箇所	事業費	箇所	事業費	箇所	事業費	箇所	事業費	箇所	事業費
平成21年度		50	342,728,350	7	16,801,650	25	30,824,750	23	74,352,000	1	273,000
平成22年度		31	322,865,865	3	10,182,900	3	9,960,100	21	64,171,050	1	141,885
平成23年度		19	146,478,942	4	8,856,750	14	33,496,050	21	76,737,700	1	420,000
平成24年度		32	175,899,178	6	24,331,050	11	11,964,900	28	111,682,300	2	287,700
平成25年度		28	192,549,920	5	22,206,650	8	12,354,300	27	115,584,500	2	227,850
		箇所	本工事費等	箇所	本工事費等	箇所	本工事費等	箇所	本工事費等	箇所	本工事費等
新川	魚津市	2	13,407,450					2	6,872,000		
	滑川市			1	105,000						
	黒部市	1	3,838,800					1	2,500,000		
	(黒部市)										
	(宇奈月町)	1	3,838,800					1	2,500,000		
	入善町			1	1,604,400						
	朝日町	3	35,747,450			1	1,890,000	1	1,890,000		
	計	6	52,993,700	2	1,709,400	1	1,890,000	4	11,262,000		
富山	富山市	4	43,128,750	1	6,657,000	1	1,577,100	4	30,828,000	1	102,900
	(富山市)			1	6,657,000						
	(大沢野町)							1	9,870,000		
	(大山町)	1	24,992,100								
	(八尾町)	3	18,136,650			1	1,577,100	2	14,521,500	1	102,900
	(婦中町)										
	(山田村)							1	6,436,500		
	(細入村)										
	舟橋村										
	上市町	3	12,615,750								
	立山町	1	31,957,800			1	1,039,500	1	6,000,000		
	計	8	87,702,300	1	6,657,000	2	2,616,600	5	36,828,000	1	102,900
高岡	高岡市			1	6,978,550			5	22,889,700		
	(高岡市)			1	6,978,550			3	11,282,500		
	(福岡町)							2	11,607,200		
	氷見市	5	11,049,750	1	6,861,700	2	2,251,200	7	24,146,500	1	124,950
	小矢部市					1	1,029,000	3	7,464,300		
	射水市										
	(新湊市)										
	(小杉町)										
	(大門町)										
	(下村)										
	(大島町)										
	計	5	11,049,750	2	13,840,250	3	3,280,200	15	54,500,500	1	124,950
砺波	砺波市	1	2,118,900					1	3,000,000		
	(砺波市)							1	3,000,000		
	(庄川町)	1	2,118,900								
	南砺市	8	38,685,270			2	4,567,500	2	9,994,000		
	(城端町)	1	2,899,050								
	(平村)	2	7,037,820			1	2,426,550	2	9,994,000		
	(上平村)										
	(利賀村)	3	25,990,850								
	(井波町)	1	1,932,000								
	(井口村)										
	(福野町)										
	(福光町)	1	825,550			1	2,140,950				
	計	9	40,804,170			2	4,567,500	3	12,994,000		
合計		28	192,549,920	5	22,206,650	8	12,354,300	27	115,584,500	2	227,850

資料 県森林政策課調

(単位 :円)

治山調査(委託)		計		総　　計	
箇所	事業費	箇所	事業費	箇所	事業費
		106	464,979,750	194	3,591,772,750
		59	407,321,800	160	3,722,468,800
		59	265,989,442	123	2,482,966,442
		79	324,165,128	208	4,871,835,128
		70	342,923,220	127	2,407,557,220
箇所	本工事費等	箇所	本工事費等	箇所	本工事費等
		4	20,279,450	7	83,843,387
		1	105,000	1	105,000
		2	6,338,800	6	94,686,026
				2	4,044,600
		2	6,338,800	4	90,641,426
		1	1,604,400	5	87,363,400
		5	39,527,450	7	92,213,410
		13	67,855,100	26	358,211,223
		11	82,293,750	18	460,748,780
		1	6,657,000	1	6,657,000
		1	9,870,000	1	9,870,000
		1	24,992,100	2	52,444,480
		7	34,338,150	12	382,288,720
		1	6,436,500	2	9,488,580
		3	12,615,750	7	110,117,030
		3	38,997,300	5	67,631,380
		17	133,906,800	30	638,497,190
		6	29,868,250	9	169,886,510
		4	18,261,050	6	146,791,350
		2	11,607,200	3	23,095,160
		16	44,434,100	20	178,498,020
		4	8,493,300	5	16,636,500
		26	82,795,650	34	365,021,030
		2	5,118,900	3	10,183,020
		1	3,000,000	1	3,000,000
		1	2,118,900	2	7,183,020
		12	53,246,770	34	928,253,760
		1	2,899,050	4	133,557,910
		5	19,458,370	12	272,618,440
				2	75,076,380
		3	25,990,850	9	271,637,540
		1	1,932,000	1	1,932,000
		2	2,966,500	6	173,431,490
		14	58,365,670	37	938,436,780
		70	342,923,220	127	2,300,166,223

(3)山地災害危険地区数

(単位 :箇所数)

センター別	市町村別	崩壊土砂流出危険地区		山腹崩壊危険地区		地すべり発生危険地区		なだれ危険箇所		計		合　計
		国有林	民有林	国有林	民有林	国有林	民有林	国有林	民有林	国有林	民有林	
平成21年度		51	1,104	31	904	1	225	3	735	86	2,968	3,054
平成22年度		51	1,105	31	904	1	226	3	735	86	2,970	3,056
平成23年度		57	1,110	31	909	1	227	3	735	92	2,981	3,073
平成24年度		57	1,117	31	910	1	227	3	735	92	2,989	3,081
平成25年度		57	1,117	31	911	1	227	3	735	92	2,990	3,082
新川	魚津市	4	61		44		10		28	4	143	147
	滑川市		4		8		6				18	18
	黒部市	12	48	5	44		9	2	21	19	122	141
	(黒部市)		16		15		7		3		41	41
	(宇奈月町)	12	32	5	29		2	2	18	19	81	100
	入善町		1		4						5	5
	朝日町	6	51		48		19		23	6	141	147
	計	22	165	5	148		44	2	72	29	429	458
富山	富山市	7	294	2	183		43		206	9	726	735
	(富山市)				8						8	8
	(大沢野町)		25		17				21		63	63
	(大山町)	4	112	2	63		4		39	6	218	224
	(八尾町)	3	108		41		29		88	3	266	269
	(婦中町)		10		11		1		10		32	32
	(山田村)		15		12		9		22		58	58
	(細入村)		24		31				26		81	81
	舟橋村											
	上市町	3	51		31		7		11	3	100	103
	立山町	3	52	7	41		6		26	10	125	135
	計	13	397	9	255		56		243	22	951	973
高岡	高岡市		69		57		12		39		177	177
	(高岡市)		38		43		6		14		101	101
	(福岡町)		31		14		6		25		76	76
	氷見市		100		128		46		70		344	344
	小矢部市		38		24		33		18		113	113
	射水市		1		14				2		17	17
	(新湊市)											
	(小杉町)		1		13				2		16	16
	(大門町)				1						1	1
	(下　村)											
	(大島町)											
	計		208		223		91		129		651	651
砺波	砺波市		38		47		8		30		123	123
	(砺波市)		26		16		5		16		63	63
	(庄川町)		12		31		3		14		60	60
	南砺市	22	309	17	238	1	28	1	261	41	836	877
	(城端町)		18		18				3		39	39
	(平　村)		41		41		6		56		144	144
	(上平村)	4	39	7	40	1	1		40	12	120	132
	(利賀村)	2	135		75		10	1	121	3	341	344
	(井波町)		9		6				5		20	20
	(井口村)		3		1		1		2		7	7
	(福野町)		2		4		1		1		8	8
	(福光町)	16	62	10	53		9		33	26	157	183
	計	22	347	17	285	1	36	1	291	41	959	1,000
合　計		57	1,117	31	911	1	227	3	735	92	2,990	3,082

資料　県森林政策課調

16 保安林

(1)保安林の種類別面積表①

センター別	市町村別	総数			水源かん養			土砂流出防備			土砂崩壊防備			飛砂防備		
		合計	国有林	民有林	合計	国	民	合計	国	民	合計	国	民	合計	国	民
平成21年度		(23,679)	(15,202)	(8,477)	0	0	0	(4,453)	(4,453)	0	0	0	0	0	0	0
		196,373	104,388	91,985	81,239	34,871	46,368	111,911	69,485	42,426	593	4	589	88	7	81
平成22年度		(23,749)	(15,202)	(8,547)	0	0	0	(4,453)	(4,453)	0	0	0	0	0	0	0
		196,438	104,366	92,072	81,254	34,871	46,383	111,942	69,459	42,483	594	4	590	88	7	81
平成23年度		(23,749)	(15,202)	(8,547)	0	0	0	(4,453)	(4,453)	0	0	0	0	0	0	0
		196,554	104,366	92,188	81,315	34,871	46,444	111,992	69,459	42,533	598	4	594	88	7	81
平成24年度		(23,749)	(15,202)	(8,547)	0	0	0	(4,453)	(4,453)	0	0	0	0	0	0	0
		196,691	104,366	92,325	81,412	34,871	46,541	112,031	69,459	42,572	598	4	594	88	7	81
平成25年度		(23,749)	(15,202)	(8,547)	0	0	0	(4,453)	(4,453)	0	0	0	0	0	0	0
		196,745	104,366	92,379	81,437	34,871	46,566	112,057	69,459	42,598	601	4	597	88	7	81
新川	魚津市	(1,754)	(1,717)	(37)	0			(1,717)	(1,717)		0			0		
		9,254	4,343	4,911	4,479	1,717	2,762	4,731	2,626	2,105	21		21	2		2
	滑川市	0	0	0	0			0			0			0		
		69	0	69	0			61		61	3		3	5		5
	黒部市	(227)	0	(227)	0	0	0	0	0	0	0	0	0	0	0	0
		31,978	26,101	5,877	3,470	656	2,814	28,362	25,443	2,919	55	0	55	9	0	9
	(黒部市)	(227)	0	(227)	0			0			0			0		
		1,974	656	1,318	1,637	656	981	321		321	7		7	9		9
	(宇奈月町)	0	0	0	0			0			0			0		
		30,004	25,445	4,559	1,833		1,833	28,041	25,443	2,598	48		48	0		
	入善町	(22)	(22)	0	0			(22)	(22)		0			0		
		583	22	561	466	22	444	87		87	0			14		14
	朝日町	0	0	0	0			0			0			0		
		17,833	13,132	4,701	3,036	390	2,646	14,698	12,742	1,956	31		31	3		3
	小計	(2,003)	(1,739)	(264)	0	0	0	(1,739)	(1,739)	0	0	0	0	0	0	0
		59,717	43,598	16,119	11,451	2,785	8,666	47,939	40,811	7,128	110	0	110	33	0	33
富山	富山市	(7,805)	(1,704)	(6,101)	0	0	0	(1,704)	(1,704)	0	0	0	0	0	0	0
		63,206	27,934	35,272	42,834	23,434	19,400	19,374	4,483	14,891	184	0	184	11	0	11
	(富山市)	0	0	0	0			0			0			0		
		94	14	80	3		3	29		29	7		7	11		11
	(大沢野町)	0	0	0	0			0			0			0		
		1,277	145	1,132	601		601	565	142	423	8		8	0		
	(大山町)	(4,941)	0	(4,941)	0			0			0			0		
		47,481	23,114	24,367	34,296	20,324	13,972	13,103	2,790	10,313	31		31	0		
	(八尾町)	(2,811)	(1,704)	(1,107)	0			(1,704)	(1,704)		0			0		
		11,329	3,670	7,659	6,821	2,556	4,265	4,188	1,114	3,074	63		63	0		
	(婦中町)	0	0	0	0			0			0			0		
		33	0	33	0			20		20	13		13	0		
山	(山田村)	(53)	0	(53)	0			0			0			0		
		677	0	677	20		20	590		590	11		11	0		
	(細入村)	0	0	0	0			0			0			0		
		2,315	991	1,324	1,093	554	539	879	437	442	51		51	0		
	舟橋村	0	0	0	0			0			0			0		
		0	0	0	0			0			0			0		
	上市町	(823)	(802)	(21)	0			(802)	(802)		0			0		
		13,482	7,334	6,148	5,505	3,137	2,368	7,942	4,197	3,745	22		22	0		
	立山町	(10,808)	(10,749)	(59)	0			0			0			0		
		20,661	16,576	4,085	2,633	1,138	1,495	17,974	15,438	2,536	51		51	0		
	小計	(19,436)	(13,255)	(6,181)	0	0	0	(2,506)	(2,506)	0	0	0	0	0	0	0
		97,349	51,844	45,505	50,972	27,709	23,263	45,290	24,118	21,172	257	0	257	11	0	11

資料 県森林政策課調　平成26年3月31日現在

(注) 上段 ( )書きは兼種保安林面積で外数

(単位 :ha)

防風			潮害防備			干害防備			なだれ防止			魚つき			航行目標			保　健			風致		
合計	国	民	合計	国	民	合計	国	民	合計	国	民	合計	国	民	合計	国	民	合計	国	民	合計	国	民
0	0	0	0	0	0	0	0	0	(17)	0	(17)	0	0	0	0	0	0	(19,209)	(10,749)	(8,460)	0	0	0
46	13	33	16	0	16	74	0	74	2,230	8	2,222	66	0	66	1	0	1	84		84	25	0	25
0	0	0	0	0	0	0	0	0	(87)	0	(87)	0	0	0	0	0	0	(19,209)	(10,749)	(8,460)	0	0	0
64	17	47	16	0	16	74	0	74	2,230	8	2,222	66	0	66	1	0	1	84		84	25	0	25
0	0	0	0	0	0	0	0	0	(87)	0	(87)	0	0	0	0	0	0	(19,209)	(10,749)	(8,460)	0	0	0
64	17	47	17	0	17	74	0	74	2,230	8	2,222	66	0	66	1	0	1	84		84	25	0	25
0	0	0	0	0	0	0	0	0	(87)	0	(87)	0	0	0	0	0	0	(19,209)	(10,749)	(8,460)	0	0	0
64	17	47	17	0	17	74	0	74	2,231	8	2,223	66	0	66	1	0	1	84		84	25	0	25
0	0	0	0	0	0	0	0	0	(87)	0	(87)	0	0	0	0	0	0	(19,209)	(10,749)	(8,460)	0	0	0
64	17	47	17	0	17	74	0	74	2,231	8	2,223	66	0	66	1	0	1	84		84	25	0	25
0			0			0			0			0			0			(37)		(37)	0		
0			0			0			20		20	0			1		1	0			0		
0			0			0			0			0			0			0			0		
0			0			0			0			0			0			0			0		
0	0	0	0	0	0	0	0	0	0	0	0	0	0	0	0	0	0	(227)	0	(227)	0	0	0
0	0	0	0	0	0	0	0	0	82	2	80	0	0	0	0	0	0	0	0	0	0	0	0
0			0			0			0			0			0			(227)		(227)	0		
0			0			0			0			0			0			0			0		
0			0			0			0			0			0			0			0		
0			0			0			82	2	80	0			0			0			0		
0			0			0			0			0			0			0			0		
0			15		15	0			1		1	0			0			0			0		
0			0			0			0			0			0			0			0		
0			2		2	0			63		63	0			0			0			0		
0	0	0	0	0	0	0	0	0	0	0	0	0	0	0	0	0	0	(264)	0	(264)	0	0	0
0	0	0	17	0	17	0	0	0	166	2	164	0	0	0	1	0	1	0	0	0	0	0	0
0	0	0	0	0	0	0	0	0	0	0	0	0	0	0	0	0	0	(6,101)	0	(6,101)	0	0	0
30	17	13	0	0	0	74	0	74	662	0	662	0	0	0	0	0	0	20	0	20	17	0	17
0			0			0			0			0			0			0			0		
27	14	13	0			0			0			0			0			0			17		17
0			0			0			0			0			0			0			0		
3	3		0			74		74	26		26	0			0			0			0		
0			0			0			0			0			0			(4,941)		(4,941)	0		
0			0			0			51		51	0			0			0			0		
0			0			0			0			0			0			(1,107)		(1,107)	0		
0			0			0			237		237	0			0			20		20	0		
0			0			0			0			0			0			0			0		
0			0			0			0			0			0			0			0		
0			0			0			0			0			0			(53)		(53)	0		
0			0			0			56		56	0			0			0			0		
0			0			0			0			0			0			0			0		
0			0			0			292		292	0			0			0			0		
0			0			0			0			0			0			0			0		
0			0			0			0			0			0			0			0		
0			0			0			0			0			0			(21)		(21)	0		
0			0			0			13		13	0			0			0			0		
0			0			0			0			0			0			(10,808)	(10,749)	(59)	0		
0			0			0			3		3	0			0			0			0		
0	0	0	0	0	0	0	0	0	0	0	0	0	0	0	0	0	0	(16,930)	(10,749)	(6,181)	0	0	0
30	17	13	0	0	0	74	0	74	678	0	678	0	0	0	0	0	0	20	0	20	17	0	17

(1)保安林の種類別面積表②

センター別	市町村別	総数			水源かん養			土砂流出防備			土砂崩壊防備			飛砂防備		
		合計	国有林	民有林	合計	国	民	合計	国	民	合計	国	民	合計	国	民
高岡		0	0	0	0	0	0	0	0	0	0	0	0	0	0	0
	高岡市	926	0	926	732	0	732	150	0	150	28	0	28	12	0	12
		0	0	0	0			0			0			0		
	(高岡市)	416	0	416	287		287	96		96	19		19	12		12
		0	0	0	0			0			0			0		
	(福岡町)	510	0	510	445		445	54		54	9		9	0		
		0	0	0	0			0			0			0		
	氷見市	964	7	957	296		296	476		476	80		80	32	7	25
		0	0	0	0			0			0			0		
	小矢部市	744	0	744	341		341	366		366	14		14	0		
		0	0	0	0	0	0	0	0	0	0	0	0	0	0	0
	射水市	16	0	16	0	0	0	0	0	0	16	0	16	0	0	0
		0	0	0	0			0			0			0		
	(新湊市)	0	0	0	0			0			0			0		
		0	0	0	0			0			0			0		
	(小杉町)	12	0	12	0			0			12		12	0		
		0	0	0	0			0			0			0		
	(大門町)	4	0	4	0			0			4		4	0		
		0	0	0	0			0			0			0		
	(下村)	0	0	0	0			0			0			0		
		0	0	0	0			0			0			0		
	(大島町)	0	0	0	0			0			0			0		
		0	0	0	0	0	0	0	0	0	0	0	0	0	0	0
	小計	2,650	7	2,643	1,369	0	1,369	992	0	992	138	0	138	44	7	37
砺波		(192)	0	(192)	0	0	0	0	0	0	0	0	0	0	0	0
	砺波市	406	0	406	107	0	107	252	0	252	25	0	25	0	0	0
		(94)	0	(94)	0			0			0			0		
	(砺波市)	126	0	126	93		93	26		26	7		7	0		
		(98)	0	(98)	0			0			0			0		
	(庄川町)	280	0	280	14		14	226		226	18		18	0		
		(2,118)	(208)	(1,910)	0	0	0	(208)	(208)	0	0	0	0	0	0	0
	南砺市	36,623	8,917	27,706	17,538	4,377	13,161	17,584	4,530	13,054	71	4	67	0	0	0
		(155)	0	(155)	0			0			0			0		
	(城端町)	2,461	17	2,444	2,139	17	2,122	199		199	8		8	0		
		(23)	0	(23)	0			0			0			0		
	(平村)	5,945	101	5,844	694		694	4,858	101	4,757	9		9	0		
		(1,376)	0	(1,376)	0			0			0			0		
	(上平村)	7,983	3,256	4,727	1,088	650	438	6,476	2,606	3,870	6		6	0		
		(296)	(178)	(118)	0			(178)	(178)		0			0		
	(利賀村)	13,829	2,169	11,660	9,267	1,415	7,852	4,103	754	3,349	20		20	0		
		0	0	0	0			0			0			0		
	(井波町)	533	0	533	371		371	157		157	4		4	0		
		(168)	(30)	(138)	0			(30)	(30)		0			0		
	(井口村)	713	62	651	612	62	550	101		101	0		0	0		
		0	0	0	0			0			0			0		
	(福野町)	27	0	27	0			22		22	5		5	0		
		(100)	0	(100)	0			0			0			0		
	(福光町)	5,132	3,312	1,820	3,367	2,233	1,134	1,668	1,069	599	19	4	15	0		
		(2,310)	(208)	(2,102)	0	0	0	(208)	(208)	0	0	0	0	0	0	0
	小計	37,029	8,917	28,112	17,645	4,377	13,268	17,836	4,530	13,306	96	4	92	0	0	0

資料 県森林政策課調　平成26年3月31日現在

(注) 上段 ( )書きは兼種保安林面積で外数

(単位 :ha)

防風			潮害防備			干害防備			なだれ防止			魚つき			航行目標			保　健			風致		
合計	国	民	合計	国	民	合計	国	民	合計	国	民	合計	国	民	合計	国	民	合計	国	民	合計	国	民
0	0	0	0	0	0	0	0	0	0	0	0	0	0	0	0	0	0	0	0	0	0	0	0
0	0	0	0	0	0	0	0	0	2	0	2	2	0	2	0	0	0	0	0	0	0	0	0
0			0			0			0			0			0			0			0		
0			0			0			0			2		2	0			0			0		
0			0			0			0			0			0			0			0		
0			0			0			2		2	0			0			0			0		
0			0			0			0			0			0			0			0		
0			0			0			16		16	64		64	0			0			0		
0			0			0			0			0			0			0			0		
0			0			0			10		10	0			0			5		5	8		8
0	0	0	0	0	0	0	0	0	0	0	0	0	0	0	0	0	0	0	0	0	0	0	0
0	0	0	0	0	0	0	0	0	0	0	0	0	0	0	0	0	0	0	0	0	0	0	0
0			0			0			0			0			0			0			0		
0			0			0			0			0			0			0			0		
0			0			0			0			0			0			0			0		
0			0			0			0			0			0			0			0		
0			0			0			0			0			0			0			0		
0			0			0			0			0			0			0			0		
0			0			0			0			0			0			0			0		
0			0			0			0			0			0			0			0		
0			0			0			0			0			0			0			0		
0			0			0			0			0			0			0			0		
0	0	0	0	0	0	0	0	0	0	0	0	0	0	0	0	0	0	0	0	0	0	0	0
0	0	0	0	0	0	0	0	0	28	0	28	66	0	66	0	0	0	5	0	5	8	0	8
0	0	0	0	0	0	0	0	0	0	0	0	0	0	0	0	0	0	(192)	0	(192)	0	0	0
0	0	0	0	0	0	0	0	0	22	0	22	0	0	0	0	0	0	0	0	0	0	0	0
0			0			0			0			0			0			(94)		(94)	0		
0			0			0			0			0			0			0			0		
0			0			0			0			0			0			(98)		(98)	0		
0			0			0			22		22	0			0			0			0		
0	0	0	0	0	0	0	0	0	(87)	0	(87)	0	0	0	0	0	0	(1,823)	0	(1,823)	0	0	0
34	0	34	0	0	0	0	0	0	1,337	6	1,331	0	0	0	0	0	0	59	0	59	0	0	0
0			0			0			0			0			0			(155)		(155)	0		
0			0			0			115		115	0			0			0			0		
0			0			0			0			0			0			(23)		(23)	0		
0			0			0			382		382	0			0			2		2	0		
0			0			0			(17)		(17)	0			0			(1,359)		(1,359)	0		
34		34	0			0			362		362	0			0			17		17	0		
0			0			0			(70)		(70)	0			0			(48)		(48)	0		
0			0			0			439		439	0			0			0			0		
0			0			0			0			0			0			0			0		
0			0			0			1		1	0			0			0			0		
0			0			0			0			0			0			(138)		(138)	0		
0			0			0			0			0			0			0			0		
0			0			0			0			0			0			0			0		
0			0			0			0			0			0			0			0		
0			0			0			0			0			0			(100)		(100)	0		
0			0			0			38	6	32	0			0			40		40	0		
0	0	0	0	0	0	0	0	0	(87)	0	(87)	0	0	0	0	0	0	(2,015)	0	(2,015)	0	0	0
34	0	34	0	0	0	0	0	0	1,359	6	1,353	0	0	0	0	0	0	59	0	59	0	0	0

(2)保安林の解除実績表

(単位 :ha)

区　分	平成21年度			平成22年度			平成23年度			平成24年度			平成25年度		
	国有林	民有林	計	国有林	民有林	計	国有林	民有林	計	国有林	民有林	計	国有林	民有林	計
水源かん養					0	0									
土砂流出防備		0	0	1	4	5								3	3
土砂崩壊防備					0	0					0	0		0	0
飛砂防備		0	0								0	0			
防風					11	11					0	0			
潮害防備															
なだれ防止		0	0								0	0			
魚つき														0	0
航行目標															
保健															
風致		0	0												
合　計		1	1	1	15	16		−	−		0	0		4	4

資料　県森林政策課調　平成26年3月31日現在

注 :計の不一致は四捨五入による。

(3)林地開発許可状況

(単位 :ha)

センター別	市町村別	合　計		工場、事業場の設置		レジャー施設の設置		土石等の採掘		道路の新設又は改築		その他		許可累積計	
		件数	面積	件数	面積	件数	面積	件数	面積	件数	面積	件数	面積	件数	面積
平成21年度		3	9					1	4			2	6	166	1,269
平成22年度		2	5					1	3			1	2	168	1,274
平成23年度		1	3							1	3			169	1,277
平成24年度														169	1,277
平成25年度		5	15	3	9			2	6					174	1,293
新川	魚津市	1	3					1	3						
	滑川市														
	黒部市														
	(黒部市)														
	(宇奈月町)														
	入善町														
	朝日町														
	計	1	3					1	3						
富山	富山市	2	6	1	3			1	3						
	(富山市)														
	(大沢野町)														
	(大山町)														
	(八尾町)	1	3	1	3										
	(婦中町)	1	3					1	3						
	(山田村)														
	(細入村)														
	舟橋村														
	上市町														
	立山町														
	計	2	6	1	3			1	3						
高岡	高岡市	1	5	1	5										
	(高岡市)			1	5										
	(福岡町)														
	氷見市														
	小矢部市														
	射水市														
	(新湊市)														
	(小杉町)														
	(大門町)														
	(下　村)														
	(大島町)														
	計	1	5	1	5										
砺波	砺波市														
	(砺波市)														
	(庄川町)														
	南砺市	1	2	1	2										
	(城端町)														
	(平　村)														
	(上平村)														
	(利賀村)			1	2										
	(井波町)														
	(井口村)														
	(福野町)														
	(福光町)														
	計	1	2	1	2										

資料　県森林政策課調　平成26年3月31日現在

注：「住宅団地の造成」「別荘地の造成」「ゴルフ場の造成」「スキー場の造成」については、平成18年以降なし

注 :計の不一致は四捨五入による。

17 鳥獣保護及び狩猟

(1)狩猟者登録証交付状況

(単位 :件,千円)

年度及び交付先	総数			網猟			わな猟			第一種銃猟			第二種銃猟		
	件数	税額	交付手数料	件数	税額	交付手数料	件数	税額	交付手数料	件数	税額	交付手数料	件数	税額	交付手数料
21	1,021	14,892	1,838	62	508	112	98	798	176	839	13,464	1,510	22	121	40
22	977	13,906	1,759	64	525	115	132	1,066	234	757	12,183	1,366	24	132	43
23	940	13,107	1,692	60	492	108	156	1,252	281	702	11,242	1,264	22	121	40
24	942	12,806	1,696	59	481	106	173	1,340	311	686	10,848	1,235	24	138	43
25	938	11,807	1,688	59	432	106	200	1,407	360	648	9,800	1,166	31	168	56
本庁(県外)	75			0			1			73			1		
新 川	172			1			42			123			6		
富 山	337			17			64			245			11		
高 岡	248			38			58			140			12		
砺 波	106			3			35			67			1		

(2)狩猟者登録を受けた者による鳥類捕獲数

(単位 :羽)

年度	総数	ゴイサギ	キジ	ヤマドリ	カモ類	シギ類	キジバト	カラス類	スズメ類	その他
21	9,177	0	2,076	643	4,439	21	169	768	1,061	219
22	8,476	0	1,653	573	4,841	12	109	682	606	43
23	6,504	0	1,179	233	4,327	7	86	541	131	144
24	5,742	0	1,213	329	3,336	5	70	492	205	92
25	7,283	0	687	247	5,540	5	35	524	173	72

(3)狩猟者登録を受けた者による獣類捕獲数

(単位 :頭)

年度	総数	クマ	キツネ	タヌキ	ハクビシン	テン	イノシシ	ニホンジカ	ノウサギ	その他
21	550	24	8	93	25	3	248	38	111	63
22	731	4	3	105	28	7	479	35	70	43
23	483	28	3	37	16	10	276	56	57	73
24	573	15	7	74	19	11	348	48	43	8
25	679	23	4	72	33	3	498	33	13	0

(4)有害鳥獣として捕獲された鳥類

(単位 :羽)

年度	総数	カワウ	カモ類	ムクドリ	サギ類	カラス類	スズメ類	ドバト	その他
21	7,623	435	150	1,254	145	4,373	500	20	746
22	6,517	341	151	817	173	4,360	0	31	644
23	5,420	367	106	10	158	4,239	0	15	525
24	4,270	373	110	88	91	3,587	0	18	3
25	4,230	359	115	34	97	3,611	0	10	4

(5)有害鳥獣として捕獲された獣類

(単位 :頭)

年度	総数	クマ	キツネ	タヌキ	ウサギ	イノシシ	ハクビシン	サル	その他
21	404	16	－	10	－	77	67	234	－
22	796	203	－	10	10	268	87	218	－
23	501	16	－	12	2	225	87	159	－
24	650	28	－	3	－	292	98	229	－
25	869	27	－	13	5	517	113	194	－

※ クマ (平成22年 ~) サル (平成16年 ~) イノシシ (平成25年2月16日 ~)については、特定鳥獣保護管理計画に基づく個体数調整を目的とする捕獲を含む。

資料 県自然保護課調

(6)鳥獣保護区等一覧表 (平成26年3月31日現在)

1 .鳥獣保護区

(単位 :ha)

名 称	所在地	面 積	設 定 期 間	名 称	所在地	面 積	設 定 期 間
北ｱﾙﾌﾟｽ	朝日町	64,819	平成16年11月1日から	白木峰・	富山市	5,650	平成21年11月15日から
(国指定)	黒部市	(特保	平成26年10月31日まで	金剛堂山	南砺市	(特保1,150)	平成28年10月31日まで
	立山町	13,729)		奥神通	富山市	460	平成18年11月15日から
	富山市						平成28年10月31日まで
城山	朝日町	293	平成18年11月1日から	奥五位	高岡市	280	平成18年11月15日から
			平成28年10月31日まで				平成28年10月31日まで
大平	朝日町	2,274	平成18年11月1日から	医王山	南砺市	1,690	平成18年11月15日から
			平成28年10月31日まで				平成28年10月31日まで
大笠	南砺市	1,653	平成18年11月1日から	小谷川	南砺市	1,500	平成19年11月1日から
		(特保230)	平成38年10月31日まで				平成29年10月31日まで
小口川	富山市	1,871	平成18年11月1日から	倶利伽羅	小矢部市	855	平成20年11月1日から
			平成28年10月31日まで				平成30年10月31日まで
氷見海岸	氷見市	6,905	平成18年11月1日から	朝日山	氷見市	716	平成22年11月1日から
	高岡市	(特保 1)	平成28年10月31日まで				平成32年10月31日まで
愛本	黒部市	28	平成21年11月1日から	東福寺	滑川市	180	平成16年11月1日から
			平成31年10月31日まで				平成26年10月31日まで
上市	上市町	630	平成25年11月1日から	ねいの里	富山市	50	平成16年11月1日から
			平成35年10月31日まで			(特保 13)	平成26年10月31日まで
二上山	高岡市	684	平成25年11月1日から	野鳥の園	富山市	98	平成19年11月1日から
		(特保164)	平成35年10月31日まで				平成29年10月31日まで
呉羽山	富山市	450	平成16年11月1日から	田尻池	富山市	5	平成20年11月1日から
			平成26年10月31日まで				平成30年10月31日まで
南蟹谷	南砺市	1,070	平成16年11月1日から	大辻山	上市町	1,877	平成22年11月1日から
			平成26年10月31日まで				平成32年10月31日まで
有峰	富山市	7,500	平成17年11月1日から	黒部川河口	黒部市	68	平成24年11月1日から
		(特保760)	平成27年10月31日まで		入善町		平成34年10月31日まで
利賀	南砺市	1,100	平成18年11月1日から	増山	砺波市	372	平成25年11月1日から
	砺波市		平成28年10月31日まで				平成35年10月31日まで
座主坊	立山町	450	平成18年11月1日から	宮島峡	小矢部市	614	平成16年11月1日から
			平成28年10月31日まで		高岡市		平成26年10月31日まで
頼成山	砺波市	160	平成20年11月1日から	桜ヶ池	南砺市	130	平成17年11月1日から
			平成30年10月31日まで				平成27年10月31日まで
八乙女山	南砺市	388	平成21年11月1日から	小瀬	南砺市	1,080	平成19年11月1日から
			平成31年10月31日まで			(特保 3)	平成29年10月31日まで
天神山	魚津市	850	平成22年11月1日から	神通川河口	富山市	75	平成24年11月1日から
			平成32年10月31日まで				平成34年10月31日まで
縄ヶ池	南砺市	625	平成16年11月1日から	庄川下流	高岡市	88	平成25年11月 1日から
		(特保 116)	平成26年10月31日まで		射水市		平成35年10月31日まで
吉峰	立山町	70	平成17年11月1日から	常願寺川河口	富山市	52	平成18年11月1日から
		(特保 25)	平成27年10月31日まで				平成28年10月31日まで
高岡古城	高岡市	23	平成17年11月1日から	計		17,683	
公 園			平成27年10月31日まで			(16,191)	

2.休猟区 (単位 :ha)

名 称	所在地	面 積	設 定 期 間	名 称	所在地	面 積	設 定 期 間
津沢	小矢部市	1,572	平成23年11月15日から 平成26年11月14日まで	横山	入善町	856	平成25年11月1日から 平成28年10月31日まで
桑山	南砺市	854	平成23年11月15日から 平成26年11月14日まで	神通川東	富山市	732	平成25年11月1日から 平成28年10月31日まで
東福寺	滑川市 上市町	920	平成23年11月15日から 平成26年11月14日まで	洞山	富山市	550	平成25年11月1日から 平成28年10月31日まで
音川西	富山市	730	平成23年11月15日から 平成26年11月14日まで	速川	氷見市	965	平成25年11月1日から 平成28年10月31日まで
鍋谷	富山市	625	平成23年11月15日から 平成26年11月14日まで	小原	南砺市	968	平成25年11月1日から 平成28年10月31日まで
宿坊	富山市	190	平成23年11月15日から 平成26年11月14日まで	南山田	南砺市	825	平成25年11月1日から 平成28年10月31日まで
勝木原・花尾	高岡市	1,330	平成24年11月15日から 平成27年11月14日まで				
早月川	魚津市 滑川市	1,248	平成24年11月15日から 平成27年11月14日まで				
栃原	南砺市	1,079	平成24年11月15日から 平成27年11月14日まで				
極楽寺	上市町	878	平成24年11月15日から 平成27年11月14日まで				
大森	立山町	1,054	平成24年11月15日から 平成27年11月14日まで				
山崎	朝日町	1,000	平成24年11月15日から 平成27年11月14日まで	計		16,376	

※ 平成25年2月16日からイノシシのみを捕獲することができる特例休猟区に指定

3.特定猟具使用禁止区域 (銃) (単位 :ha)

名 称	所在地	面 積	設 定 期 間	名 称	所在地	面 積	設 定 期 間
庄川	南砺市	55	平成23年10月20日から 平成33月11月14日まで	泊	朝日町	343	平成21年11月15日から 平成31年11月14日まで
魚津	魚津市	1,160	平成21年11月15日から 平成31年11月14日まで	上市	上市町	274	平成21年11月15日から 平成31年11月14日まで
山田	富山市	487	平成23年10月20日から 平成33月11月14日まで	五百石	立山町	268	平成21年11月15日から 平成31年11月14日まで
小矢部川	小矢部市 砺波市 高岡市	2,106	平成24年11月15日から 平成34年11月14日まで	上滝 大沢野	富山市 富山市	77 278	平成21年11月15日から 平成31年11月14日まで 平成21年11月15日から
呉羽	富山市	828	平成18年11月15日から 平成28年11月14日まで				平成31年11月14日まで
舟倉	富山市	975	平成21年11月15日から 平成31年11月14日まで	八尾井田	富山市	397	平成21年11月15日から 平成31年11月14日まで
婦中	富山市	845	平成25年11月1日から 平成35年10月31日まで	古里 千里	富山市 富山市	77 79	平成21年11月15日から 平成31年11月14日まで 平成21年11月15日から
国東橋	高岡市	18	平成23年10月20日から 平成33月11月14日まで				平成31年11月14日まで
国条橋	高岡市	12	平成23年10月20日から 平成33月11月14日まで	津沢 井波	小矢部市 南砺市	113 168	平成21年11月15日から 平成31年11月14日まで 平成21年11月15日から
							平成31年11月14日まで

名 称	所在地	面 積	設 定 期 間
富山	富山市	8,533	平成24年11月15日から
	滑川市		平成34年11月14日まで
小杉	射水市	1,340	平成22年11月15日から
			平成32年11月14日まで
北山田	南砺市	100	平成24年11月15日から
			平成34年11月14日まで
高塚	富山市	124	平成23年10月20日から
			平成33月11月14日まで
福光	南砺市	100	平成17年11月15日から
			平成27年11月14日まで
上市川ダム	上市町	113	平成19年11月15日から
			平成29年11月14日まで
富山空港	富山市	824	平成20年11月15日から
			平成30年11月14日まで
あわすの平	富山市	1,110	平成20年11月15日から
			平成30年11月14日まで
富山新港	高岡市	2,974	平成25年11月1日から
	射水市		平成35年10月31日まで
高岡	高岡市	3,761	平成21年11月15日から
	射水市		平成31年11月14日まで
滑川	滑川市	689	平成21年11月15日から
			平成31年11月14日まで
黒部	黒部市	1,028	平成22年11月15日から
			平成32年11月14日まで
宇奈月	黒部市	45	平成21年11月15日から
			平成31年11月14日まで
入善	入善町	348	平成21年11月15日から
			平成31年11月14日まで
氷見	氷見市	1,032	平成21年11月15日から
			平成31年11月14日まで
大島・大門	射水市	354	平成21年11月15日から
			平成31年11月14日まで
砺波	砺波市	250	平成21年11月15日から
			平成31年11月14日まで
庄川中部	砺波市	172	平成21年11月15日から
			平成31年11月14日まで
福野中部	南砺市	380	平成21年11月15日から
			平成31年11月14日まで
福光中部	南砺市	240	平成21年11月15日から
			平成31年11月14日まで
城端	南砺市	170	平成21年11月15日から
			平成31年11月14日まで
神通川左岸	富山市	123	平成23年10月20日から
			平成33月11月14日まで
砺波東部	砺波市	227	平成23年10月20日から
			平成33月11月14日まで
とやま・ふくおか家族旅行村	高岡市	167	平成24年11月15日から
			平成34年11月14日まで
婦中ふるさと自然公園	富山市	24	平成24年11月15日から
			平成34年11月14日まで
水橋	富山市	19	平成16年11月15日から
			平成26年11月14日まで
下熊野	富山市	744	平成17年11月15日から
			平成27年11月14日まで
八木山	富山市	630	平成19年11月15日から
			平成29年11月14日まで
雨晴	高岡市	106	平成18年11月15日から
			平成28年11月14日まで
東五位・立野地区	高岡市	115	平成18年11月15日から
			平成28年11月14日まで
戸出	高岡市	333	平成20年11月15日から
			平成30年11月14日まで
中田	高岡市	305	平成19年11月15日から
			平成29年11月14日まで
神通深谷	富山市	332	平成21年11月15日から
			平成31年11月14日まで
舟橋	舟橋村	250	平成22年11月15日から
	富山市		平成32年11月14日まで
	上市町		
	立山町		
境	朝日町	261	平成22年11月15日から
			平成32年11月14日まで
福沢	富山市	271	平成23年10月20日から
			平成33月11月14日まで
寒江	富山市	484	平成22年11月15日から
			平成32年11月14日まで
神通川	富山市	141	平成24年11月15日から
			平成34年11月14日まで
水橋池田舘	富山市	114	平成21年11月15日から
			平成31年11月14日まで
老田	富山市	79	平成22年11月15日から
			平成32年11月14日まで
水橋開発	富山市	51	平成21年11月15日から
			平成31年11月14日まで
池多	富山市	83	平成25年11月1日から
			平成35年10月31日まで
計		37,106	

4.指定猟法禁止区域　　(単位 :ha)

名 称	所在地	面 積	設 定 期 間
神通川下流	富山市	118	平成17年4月1日から 期間定めず
計		118	

資料　県自然保護課調

18 緑 化

(1)緑の羽根募金状況　　(単位 :円)

年次	募 金 額	使　用　内　訳	
		市町村緑推緑化事業費	県緑推緑化事業費
平成 4年次	15,224,145	8,831,550	6,392,595
平成 5年次	15,107,824	8,783,730	6,324,094
平成 6年次	15,148,058	10,024,900	5,123,158
平成 7年次	15,202,798	8,838,000	6,364,798
平成 8年次	15,693,846	8,837,273	6,856,573
平成 9年次	15,783,308	9,088,110	6,695,198
平成10年次	15,696,849	9,134,676	6,562,173
平成11年次	15,946,823	9,042,678	6,904,145
平成12年次	16,286,304	9,097,742	7,188,562
平成13年次	16,680,028	9,163,387	7,516,641
平成14年次	16,979,248	9,299,417	7,679,831
平成15年次	16,532,777	9,028,860	7,503,917
平成16年次	16,102,959	8,706,552	7,396,407
平成17年次	15,245,734	8,435,717	6,810,017
平成18年次	16,812,940	9,380,435	7,432,505
平成19年次	16,961,602	9,149,336	7,812,266
平成20年次	17,523,833	9,009,935	8,513,898
平成21年次	17,387,369	8,957,448	8,429,921
平成22年次	13,429,594	5,040,200	8,389,394
平成23年次	13,000,493	5,482,950	7,517,543
平成24年次	12,778,497	4,785,556	7,992,941
平成25年次	12,792,705	5,386,782	7,405,923
平成26年次	12,777,454	5,421,188	7,356,266

資料 :(社)とやま緑化推進機構

19 試験研究

(1)農林水産総合技術センター森林研究所

(ア)試験研究テーマ

テーマ名	実施年度	備　考
(水と緑を育み県民生活の安全・安心に貢献する森づくりの推進)		
酸性雨実態調査	H2～	県　単
スギ花粉症対策事業	H9～	県　単
立山植生モニタリング調査およびブナ林保全事業	H10～	県　単
治山事業施工地における森林理水機能調査	H13～	県　単
ブナ、ナラ類の種子の豊凶モニタリング調査事業	H17～	県　単
渓畔林整備指針策定調査	H22～H24	県　単
ナラ類集団枯損被害の実態解明と森林再生技術の開発	H23～H25	国　補
林道法面植生モニタリング調査	H24～H26	県　単
里山林活用と整備を支援するモニタリング調査と林分構造評価	H24～H28	基　金
(森林・林業の再生を推進する技術の開発)		
林木育種事業	S50～	県　単
森林資源モニタリング調査	H22～H26	国　補
提案型集約化施業のための林業経営収支予測システムの開発	H23～H25	国　補
施業プラン作成を支援する林相区分手法の確立	H23～H25	県　単
根粒菌フランキアを活用した富山県産ハンノキ属緑化木の短期育苗法の確立	H23～H25	県　単
スギ過密人工林を長伐期林へ誘導するための施業法の確立	H24～H26	県　単
みどりの森再生事業モニタリング調査	H24～H28	基　金
(地域特性を活かしたキノコ等の生産技術の開発)		
中山間地域の森林内の林床を利用した山菜類の栽培技術の開発	H17～H24	県　単
野生型エノキタケの栽培技術の開発	H24～H26	受託(民間)
小径広葉樹材および竹材を用いた食用きのこの簡易栽培法の確立	H24～H26	県　単

(イ)試験地の概要

テーマ名	所在地	面積(m^2)	設定年度	備考
(造林)				
造林樹種の成長過程に関する研究	氷見市小滝	1,000	S62	スギ、アテ、ヒノキ
里山林の育成・管理技術の開発	上市町・氷見市外	314□1,000	H19～	コナラ、モウソウチク
スギ人工林の間伐・成長調査	富山市外	1,000	H7	スギ
(環境保全)				
酸性雨等実態調査	魚津市外4カ所	－	H7	酸性雨の採取
酸性雨等森林被害モニタリング調査	黒部市外14カ所	1,000	H4	スギ林
スギ品種の着花特性調査	立山町外17カ所	－	H6	スギ林で雄花量
森林理水機能調査	利賀村奥山外	－	H6	渓流水の採取
渓畔林モニタリング調査	南砺市太美		H22□	ヤマハンノキ等

(2)農林水産総合技術センター 木材研究所

(ア)試験研究テーマ(平成21 ~ 平成25年度)

テーマ名	実施年度	備　考
(県産材等の需要拡大を図る技術開発)		
スギ間伐材による良施工性治山用木製品の開発	H11 ~	国　補
エコ住宅用の高耐久木製外装材の開発	H18 ~ H21	国庫受託 (中核)
背割り加工を活用した県産スギ間伐材丸棒の高耐久化技術の開発	H20 ~ H21	共　同
県産スギ間伐材を利用した木製法面パネルの開発	H20 ~ H22	国　補
無機ナノ粒子の抗菌スペクトル解明と製品への応用研究	H20 ~ H21	県　単
学校・公共施設用スギ床材の開発	H20 ~ H22	〃
板類製材による県産スギ構造材生産技術の構築	H20 ~ H22	〃
地域型木造住宅部材の信頼性向上技術の開発	H21 ~ H23	〃
安全・安心な乾燥材生産技術の開発	H21 ~ H23	受託 (石川県)
自然系クリア塗装を施した内装材の開発	H21 ~ H24	共　同
カワイダニスギの利用技術の解明	H22 ~ H24	県　単
県産スギを用いた住宅用エクステリアの耐久性保証技術の確立	〃	〃
公共施設用スギ床材の製造技術の開発	H23 ~ H25	〃
耐久性と景観性に優れた県産スギウッドフェンスの開発	〃	〃
低質材の部材化技術の開発	H23 ~ H24	共　同
微粒子を用いた環境影響の少ない木材保存剤の開発	H24 ~ H25	JST
公共建築物における木造化技術の開発	H24 ~ H26	県　単
高周波式含水率計を用いた保存処理用スギ丸棒の水分管理技術の確立	H24	共　同
富山県産材を用いた公共施設用の木質内装材の開発	H24 ~ H27	〃
地域材木製外装材等の保護塗装仕様の確立	H25	〃
新規保存処理木材に適した薬剤浸潤検査法の確立	H25	〃

テーマ名	実施年度	備　考
(地域木材産業と連携した安全・安心な木造建築技術の開発)		
制振技術を用いた地域型木質構造の開発	H18～H21	県　単
ラグスクリューボルトを用いた高靭性ラーメン接合部の開発	H19～H25	共　同
住宅用2方向ラーメンの開発	H20～H24	〃
既存住宅の耐震補強技術の開発	H20～H23	県　単
住宅用制震パネル工法の汎用化技術の開発	H22～H24	〃
伝統的構法の設計法作成及び性能検証実験のための材料性能評価技術の開発	H22～H24	受託
県産スギ材を用いた張弦梁トラスの開発	H24	共　同
既存住宅に対応した制振パネル工法の開発	H25～H27	県　単
(木質系バイオマスの利用技術の開発)		
スギ小径材を用いた木粉－プラスチック複合材の開発	H19～H21	県　単
プラスチックを代替する木質材料の効率的成型技術の開発	H20～H21	受託(その他)
スギ間伐材を利用した高エネルギー燃料の開発	〃	県　単
廃材を利用した農林業用被覆シートの開発	H20～H22	〃
樹皮等県産材加工廃材の熱可塑性樹脂化等による利用技術の開発	H21～H22	受託(独法)
スギ木粉・竹粉複合体の量産化技術の開発	H22～H27	共　同
スギ間伐材を原料としたWPC用スギ木粉の製造技術の確立	H22～H27	〃
合成樹脂を使用しないスギ樹脂100%の成形ボードの開発	H24～H25	JST
木材液化技術を応用した石油代替木質系バイオマス液体燃料の開発	H25～H27	県　単
ミクロフィラー化技術の応用による環境対応資源を活用した機能性プラスチックの創成	H25～H27	共　同
木質バイオマス発電用燃料の原木段階における水分率低下における調査	H25～H26	〃

(イ)試験地の概要

テーマ名	所在地	面積(m^2)	設定年度	備考
耐久性試験	射水市黒河新4940 農林水産総合技術センター 木材研究所構内	400	S55	カラマツ,エゾマツ,ベイツガ タテヤマスギ,マアテ (防腐剤の効果試験)

20 付　表

(1)森林・林業行政年表

年度	森林・林業の施策 国	森林・林業の施策 富山県
20	・山のみち地域づくり交付金による林道整備開始	・山のみち地域づくり交付金事業（「朝日・氷見」地区、「有峰」地区、「大沢野・八尾」地区、「上平・福光」地区）開始 ・農林水産系8試験研究機関の統合（4月1日）により、「林業技術センター林業試験場」「林業技術センター木材試験場」の名称が「農林水産総合技術センター森林研究所」「農林水産総合技術センター木材研究所」となる。 ・「災害に強い山づくり」検討委員会」開催（3月6日ほか） ・富山県中央植物園入場者数100万人達成（4月7日） ・タカオカコシノヒゴガンの新品種認定（11月1日） ・ツルギキワザクラの新品種認定（11月1日） ・富山県西部森林組合設立（10月1日） ・第45回全国林材業労働災害防止大会が富山市で開催される（10月2日）
21	・「森林整備保全事業計画」策定 ・「森林・林業再生プラン」公表	・水源流域地域保全事業（富山市「寺津」、南砺市「平袖川」開始） ・優良無花粉スギ大量生産技術の確立 ・富山県森林整備・林業再生基金の創設（6月29日） ・とやまの竹資源ネットワークによる竹資源の活用推進を開始（7月11日） ・庄川地域森林計画の変更（12月21日）
22	・「森林・林業の再生に向けた改革の姿」策定 ・生物多様性条約第10回締結国会議が愛知県名古屋市で開催 ・「公共建築物等における木材の利用の促進に関する法律」制定	・地域防災対策総合治山事業（朝日町「境」）開始 ・森づくりタウンミーティングを県内3箇所で開催（10月2日ほか） ・第31回中日本入会林野研究大会が黒部市で開催される（8月26日） ・無花粉スギ「はるよこい」の出荷開始 ・優良無花粉スギの名称を「立山 森の輝き」に決定（2月10日）
23	・国際森林年 ・森林法改正 ・「森林管理・環境保全直接支払制度」導入 ・「森林・林業基本計画」及び「全国森林計画」変更 ・準フォレスター研修開始	・富山県公共建築物等木材利用推進方針策定（4月1日） ・有峰線新ニンニクトンネル開通(5月31日) ・ヤマブシタケの廃菌床栽培等を、「キノコ栽培用培地とキノコの栽培法」として特許登録（8月19日） ・富山県税条例及び富山県森づくり条例の一部改正により水と緑の森づくり税延長決定（9月28日） ・とやま木づかいフェア（10月8日～9日） ・富山県森づくりプラン（後期計画）策定（11月11日） ・神通川地域森林計画の樹立、庄川地域森林計画の変更（12月22日)
24	・改正森林法施行（森林経営計画制度開始） ・国有林野事業の一般会計移行 ・再生可能エネルギーの固定価格買取制度開始	・水と緑の森づくり税 二期目スタート ・優良無花粉スギ「立山 森の輝き」苗木生産業務委託開始 ・地すべり防止事業　氷見市　「角間姿谷」開始 ・森林基幹道「能越2号線」竣工（7月19日） ・フォレストリーダー63名認定（10月27日） ・富山県森林・林業振興計画の改訂（11月） ・優良無花粉スギ「立山 森の輝き」植樹の集い（11月10日） ・庄川、神通川地域森林計画の変更（12月21日） ・優良無花粉スギ「立山 森の輝き」の日比谷公園記念植樹(2月21日)
25	・森林の間伐等の実施の促進に関する特別措置法一部改正 ・全国森林計画策定	・木質バイオマス発電事業者決定（5月） ・森林基幹道「氷北線」竣工（7月31日） ・山のみち大沢野・八尾線　上黒瀬・上笹原区間開通（8月6日） ・第68回（平成29年度）全国植樹祭開催内定（8月9日） ・入善海岸防災林造成事業が「後世に伝えるべき治山～よみがえる緑～」として林野庁に選定（10月3日） ・富山県中央植物園入場者数150万人達成（11月24日） ・庄川地域森林計画の樹立、神通川地域森林計画の変更（12月26日)

(2)とやま森林浴の森、箇所一覧及び箇所位置図

番 号	名　　称	面 積(ha)	所　　在　　地	備 考
1	あさひ城山	54.0	朝日町宮崎	
2	三峯グリーンランド	118.0	朝日町笹川	
3	舟見ふるさとの森	354.7	入善町舟見	
4	松尾金毘羅社の森	19.8	黒部市宇奈月町下立	
5	うなづき湖周辺　森林浴の森	117.5	黒部市宇奈月温泉大尾	
6	嘉例沢森林公園	145.0	黒部市嘉例沢	
7	天神山	3.9	魚津市小川寺	
8	升方城址	7.0	魚津市升方	
9	行田公園	6.5	滑川市上小泉	
10	さっか・おおやま	14.7	上市町眼目	
11	馬場島	31.3	上市町伊折	
12	大観峰自然公園	46.7	立山町四谷尾・虫谷	
13	大辻山山麓森林公園	110.0	立山町芦峅寺	
14	称名　渓谷	207.0	立山町芦峅寺	
15	立山美女平	177.2	立山町芦峅寺ブナ坂	☆
16	とやま健康の森 グリーンパーク吉峰	33.6	立山町吉峰	
17	あわすの平	410.0	富山市大山地域亀谷・栗巣野・極楽坂	
18	ありみね	576.0	富山市有峰	
19	浜黒崎海岸松林	40.0	富山市浜黒崎	
20	呉羽丘陵	7.5	富山市呉羽町	
21	古洞森林水公園	81.0	富山市三熊	
22	寺家公園	6.7	富山市寺家	
23	猿倉山森林公園	26.8	富山市舟倉	
24	常虹の滝	58.1	富山市猪谷	
25	割山森林公園天湖森	14.0	富山市割山	
26	富山市婦中ふるさと自然公園	27.8	富山市婦中町羽根	
27	ねいの里の森	12.9	富山市婦中町吉住	
28	城ケ山公園	15.3	富山市八尾町城ヶ山	
29	21世紀の森	45.0	富山市八尾町杉ヶ平	
30	牛岳自然の森	115.0	富山市山田小谷	
31	新港の森	25.0	射水市作道・二の丸　高岡市姫野・金屋	
32	太閤山ランド	118.1	射水市黒河	
33	薬勝寺池公園	19.7	射水市中太閤山	
34	櫛田神社	5.8	射水市串田	
35	二上山	130.4	高岡市二上山	
36	太田自然休養 村の森	159.0	高岡市太田	
37	高岡古城公園	20.8	高岡市古城	
38	三千坊の森	119.0	高岡市山川	
39	阿尾森林公園	83.0	氷見市阿尾	廃園
40	森寺城跡 公園	120.0	氷見市森寺	

番 号	名　　称	面 積 (ha)	所　　在　　地	備 考
41	臼が峰園地	2.2	氷見市床鍋	
42	西山森林公園	210.0	高岡市福岡町西五位・赤丸	
43	五位ふれあいの森	170.0	高岡市福岡町五位	
44	城山メルヘンの森	45.0	小矢部市城山	
45	くりから史跡の森	376.2	小矢部市埴生	
46	となみ増山城跡　公園	48.0	砺波市増山	
47	県民公園頼成の森	115.0	砺波市頼成	☆
48	グリーンシャワーの降る森	238.5	砺波市庄川町湯谷・湯山	
49	閑乗寺公園	23.4	南砺市井波外2入会	
50	八乙女山の森	86.8	南砺市井波外4入会	
51	安居の森	20.1	南砺市安居	
52	つくばね森林公園	162.2	南砺市蓑谷・林道	
53	桜ケ池公園	76.5	南砺市立野原東	
54	医王山	120.0	南砺市舘	
55	刀利自然休養林	30.0	南砺市刀利	
56	中村合掌文化の森	75.0	南砺市利賀村上百瀬	
57	ロンレー東山の森	221.0	南砺市利賀村岩渕・上畠・坂上	
58	山の神ブナ原生林	14.5	南砺市利賀村阿別当	
59	五箇山合掌の森	207.9	南砺市相倉・上梨・田向	
60	ブナオ	4.2	南砺市西赤尾	

資料 :森林政策課調べ(平成13年度選定)　　注１:☆印は全国森林浴100選選定地



(3)県市町村の木・花木・花の一覧表

市 町 村 別	木	花木	花
富　山　県	タテヤマスギ	―	チューリップ
魚　津　市	マツ	ツツジ	カノコユリ
滑　川　市	マツ	ツツジ	キク
黒　部　市	ツガ、クルミ	ツバキ	サクラ
入　善　町	コブシ	―	チューリップ
朝　日　町	ヒメコマツ	―	ツツジ
富　山　市	ケヤキ	ツバキ	ヒマワリ
舟　橋　村	マツ	―	サツキ
上　市　町	トガ	サツキ	リンドウ
立　山　町	タテヤマスギ	サツキ	キク
高　岡　市	ツママ	サクラ	カタカゴ
射　水　市	トネリコ	アジサイ	カワラナデシコ
氷　見　市	ツママ	ツツジ	ユリ
小 矢 部 市	ミヤジマスギ	コウバイ	ハナショウブ
砺　波　市	スギ	エドヒガンザクラ	チューリップ
南　砺　市	―	―	―

資料　県森林政策課調

(4)とやま花の名所、箇所一覧

箇所番号	ところ・問い合わせ先	みどころ	あんない
1	護国寺 (朝日町境) (0765-83-3157)	シャクナゲ 4月下旬～5月上旬	石楠花寺として親しまれています。自然の地形を生かした池泉回遊式風の庭園があり、シャクナゲのほかツツジ、サツキ、アジサイも楽しめます。
2	あさひ城山公園 (朝日町元屋敷) 朝日町農林水産課 (0765-83-1100)	サクラ 5月上旬 ツツジ 5月上旬～5月中旬	朝日県立自然公園内にあり、日本海をバックにピンク色の花が山を染める春が一番美しく、サクラのあとはツツジが彩りを添えます。
3	ハーバルパレーおがわ (朝日町山崎) 朝日町建設課 (0765-83-1100)	ハーブ 5月下旬～8月上旬	ラベンダーやペパーミントなど44種約5万株のハーブが次々に咲き、芳香を漂わせるハーブ園です。
4	舟川べり (朝日町舟川新) 朝日町商工観光課 (0765-83-1100)	サクラ 4月上旬～中旬	地区住民の皆さんが大切に育てた桜並木です。残雪の山なみ、色鮮やかなチューリップ畑、そして満開のサクラが重なる風景美が楽しめます。
5	小摺戸神明社と下山八幡社 (入善町小摺戸、下山) 入善町教育委員会事務局 (0765-72-1100)	フジ 5月中旬	小摺戸のフジは樹齢200～300年、幹周り2.8mの大フジで大蛇が躍り出たような形をしています。下山のフジは幹周り2.3mの大フジで境内を覆うように枝が拡がっています。「田植え花」として親しまれています。
6	宮野運動公園 (黒部市宮野) 宮野運動公園管理事務所(0765-54-1236)	サクラ 4月中旬～下旬	自然に恵まれた宮野丘陵に位置し、野球場などが整備されサクラとともに市民の憩いの場となっています。黒部扇状地、富山湾、晴天時には遠く能登半島が一望できます。
7	長引野丘陵 (魚津市長引野) 魚津市農林水産課 (0765-23-1032)	ユリ 7月上旬～8月上旬	ユリ見本園では、各種のユリが芳香を漂わせます。
8	黒部峡谷 (黒部市宇奈月町奥山ほか) 黒部市農林整備課(0765-54-2111)	新緑 5月上旬～中旬 紅葉 10月下旬～11月上旬	黒部峡谷は中部山岳国立公園に指定されており、深山幽谷の神秘的地形に新緑、紅葉が映える峡谷美は絶景です。
9	行田公園 (滑川市上小泉) 滑川市まちづくり課 (076-475-2111)	ハナショウブ 6月中旬～下旬	市街地の中にあって豊かな植生と生態系をとどめる貴重な公園で教育の森として市民に親しまれています。88品種、4万株のハナショウブが楽しめます。
10	富山県薬用植物指導センター(上市町広野) (076-472-0801)	ボタン 4月下旬～5月上旬 シャクヤク 5月中旬～6月上旬	薬用植物の標本展示や薬草教室の開催など薬草知識の普及をすすめています。ボタン、シャクヤク、ハーブ類など約750種の薬草が展示されています。
11	称名滝 (立山町芦峅寺) 立山町商工観光課(076-462-9971)	新緑 5月上旬～中旬 紅葉 10月上旬～下旬	日本一の落差350mを誇り、「日本の滝100選」にも選定されています。深く刻まれた岩壁、豊富な水流と新緑、紅葉が織りなす峡谷美は絶景です。
12	立山黒部アルペンルート(立山町芦峅寺) 富山県観光課(076-444-3200)	高山植物 6月中旬～8月上旬 紅葉 9月中旬～10月上旬	夏には高山植物のお花畑が広がり可憐な花を咲かせます。秋にはナナカマド、カエデなどの紅葉が山肌を真っ赤に染め大自然のパノラマが楽しめます。
13	森林研究所樹木園・立山町吉峰山野草園(立山町吉峰) 富山県農林水産総合技術センター森林研究所 (076-483-1511) グリーンパーク吉峰 (076-483-2828)	新緑 5月上旬～下旬 紅葉 10月中旬～11月中旬 山野草 5月～10月	樹木園は、木の実の林、マツボックリの林、紅葉の林などがあり園路を散策しながら樹木の特徴が学べます。吉峰山野草園ではエビネ、ササユリなど四季折々に約200種の山野草が楽しめます。
14	常願寺川公園 (立山町利田) 富山県常願寺川公園管理事務所(076-463-2034)	サクラ 4月上旬～下旬	常願寺川の河川敷を利用したスポーツ広場などがある都市公園で、立山連峰をバックに眺める約500本のサクラはみごとです。
15	ありみね湖 (富山市有峰) 富山県有峰森林文化村(076-482-1420 (5月～11月))	新緑 6月上旬～下旬 紅葉 10月上旬～下旬	県立自然公園、国民休養地に指定されている名勝地で自然探勝に最適です。薬師岳をバックに眺める有峰湖、ブナ・ミズナラ・モミなどの新緑・紅葉は絶景です。
16	常西用水プロムナード(富山市上滝ほか) 富山市大山総合行政センター農林商工課 (076-483-2593)	サクラ 4月中旬	桜並木が約1kmにわたり植栽されています。咲きこぼれる桜並木の狭間から望む立山連峰は印象的です。用水には佐々堤や石張水路の遺構もあります。
17	おおさわの寺家公園 (富山市寺家) 富山市大沢野総合行政センター農林商工課 (076-467-5815)	サクラ 4月中旬～下旬 ツツジ 5月上旬～中旬 紅葉 10月下旬～11月中旬	京都の嵐山を模した公園で眺望に優れ、サクラ、ツツジ、紅葉など四季折々の花木が楽しめます。
18	神通峡県定公園 (富山市(旧大沢野町・旧細入村)) 富山市大沢野総合行政センター農林商工課 (076-467-5815) 富山市細入総合行政センター産業建設課 (076-485-9002)	新緑 4月中旬～5月中旬 紅葉 11月上旬～中旬	片路峡と呼ばれる鋭いV字谷の造形の中に、芽吹きの新緑、色鮮やかな紅葉が神通川の澄んだ緑色の流れに映える景色は絶景です。
19	八尾神通さくら堤(富山市八尾町中神通・西神通) 富山市八尾総合行政センター建設課(076-454-3115)	サクラ 4月上旬～中旬	神通川の中州をとり囲むように植えられたサクラの大回廊です。近くには城生城址や天狗の貝塚など歴史的名所もあります。
20	城ケ山公園 (富山市八尾町城ケ山) 富山市八尾総合行政センター建設課(076-454-3115)	サクラ 4月中旬～下旬 ツツジ 5月上旬～下旬	山頂一帯は眺望に富み、立山連峰、富山平野、富山湾を眺めながらサクラ、ツツジが楽しめます。
21	小井波 (富山市八尾町小井波) 富山市八尾教育行政センター(076-454-3329)	ミズバショウ 4月下旬～5月上旬	標高470mと低いところに群生している珍しいミズバショウです。八尾町の天然記念物にも指定されています。
22	富山市営農サポートセンター(富山市月岡町) (076-429-4504)	草花、花木 通年	富山市の花ツバキを集めた椿園などの花木園、花壇、芝生広場などを備え、1年を通して植物を楽しめます。
23	磯部・松川堤 (富山市磯部町ほか) 富山市公園緑地課 (076-443-2110)	サクラ 4月上旬～中旬	市街を流れる松川べりは水と緑の河川公園として市民に親しまれ、サクラ、ツツジ、ヒガンバナなど四季折々の花や緑が楽しめます。
24	富山市民俗民芸村 (富山市安養坊) 富山市公園緑地課 (076-443-2110) 富山市民族民芸村 (076-433-8270)	ツバキ 3月下旬～4月下旬	富山市の花木のツバキが130種集められています。花や緑のなか歴史や文化にも触れることができます。
25	呉羽丘陵 (富山市呉羽町) 富山市公園緑地課 (076-443-2110)	ナシ 4月下旬	200haのナシ畑一面にナシの花が白いジュウタンを敷きつめたように咲きます。
26	富山県中央植物園 (富山市婦中町上轡田) (076-466-4187)	世界の植物 通年 日本の植物	屋外展示園、5棟の温・冷室などを備え、植物の観賞、栽培、保存、調査・研究の機能を有する総合的植物園です。中国雲南省をはじめとする世界の植物や日本の植物が観賞できます。
27	富山市婦中ふるさと自然公園 (富山市婦中町羽根) 富山市婦中総合行政センター農林商工課 (076-465-2116)	サクラ 4月中旬 ツツジ 5月中旬～下旬 ハナショウブ 6月中旬～7月上旬	広場や菖蒲園、遊歩道が整備されサクラ、ツツジ、ハナショウブなど四季を通して花と緑が楽しめる公園です。立山連峰や富山平野の眺望も良く各願寺や王塚古墳など歴史的遺産も多くあります。
28	県民公園太閤山ランド(射水市黒河) 太閤山ランド管理センター (0766-56-6116)	サクラ 4月中旬 アジサイ 6月下旬～7月上旬 ヘメロカリス 6月下旬～7月中旬	県内最大の都市公園で、四季を通して花が咲き、なかでもアジサイは50品種2万株を有し、日本海側有数の規模を誇ります。サクラ、ヘメロカリスも見ごたえがあります。

箇所番号	ところ・問い合わせ先	みどころ	あんない
29	高岡古城公園　(高岡市古城) 高岡古城公園管理事務所 (0766-20-1563)	サクラ　4月上旬～中旬 紅葉　11月上旬～中旬 ヤブツバキ　2月上旬～4月下旬	高岡市中心部に位置し大きな水濠を有する城址で、春にはサクラ、夏には生い茂る木々、秋には紅葉、冬にはツバキと四季折々の花木が水面に影を落とす風情を楽しめます。
30	高岡おとぎの森公園 (高岡市佐野・上黒田) (0766-28-6500)	バラ　5月下旬～10月下旬 四季の草花　5月上旬～10月下旬 (ワイルドフラワー)	平成8年の「第13回全国都市緑化とやまフェア」のメイン会場で、中央には千保川が流れバラ園やワイルドフラワーの花畑などがあり、花と緑と水に親しめる総合公園です。
31	水道つつじ公園　(高岡市笹八口) 高岡市水道局総務課(0766-20-1623)	サクラ　4月中旬～下旬 ツツジ　5月上旬～6月上旬	三千坊の丘陵地に位置し、射水・砺波平野、遠くは立山連峰が望めます。15,000本のツツジが咲き誇り、200本のサクラのトンネルもみごとです。
32	高岡伏木・勝興寺(高岡市伏木古国府) 高岡市観光交流課(0766-20-1301) 勝興寺(0766-44-0037)	ツバキ　2月中旬～4月下旬	雲龍山勝興寺は浄土真宗本願寺派の古刹で、奈良時代以来越中の国府が置かれていたところとして知られています。境内には約1,000本のツバキが群生し、別名「ツバキ寺」と呼ばれています。
33	光久寺茶庭　(氷見市飯久保) 氷見市観光・マーケティング・おもてなしブランド課(0766-74-8106) 光久寺(0766-91-1690)	ツツジ　5月上旬～中旬	浄土真宗の古刹光久寺の茶庭は、江戸時代の加賀藩御用造園師駒造作の築山泉水庭として有名です。ツツジのほかスイレン、池に映える紅葉と四季折々の姿が満喫できます。
34	下田子藤波神社　(氷見市下田子) 氷見市観光・マーケティング・おもてなしブランド課(0766-74-8106)	フジ　5月中旬	大伴家持が咲き誇る藤のみごとさを歌に詠んだとされています。花房を垂れた静かな美しさが昔をしのばせます。
35	氷見市海浜植物園　(氷見市柳田) (0766-91-0100)	ハマナス　6月上旬～7月下旬 マングローブ　通年	海浜植物の専門植物園でハマナスなど日本の海浜植物やマングローブなど熱帯・亜熱帯の海浜植物が観賞できます。植物と深い関わりを持つ昆虫の標本も展示されています。
36	十二町潟水郷公園　(氷見市十二町) 氷見市企画振興部海浜植物園・花みどり推進班(0766-91-7117)	オニバス　8月上旬～下旬 花蓮　6月下旬～8月下旬	貴重な歴史性と自然を活かした都市公園です。国指定の天然記念物オニバスの発生地である十二町潟や花蓮などの水生植物が観察できます。
37	朝日山公園　(氷見市幸町) 氷見市企画振興部海浜植物園・花みどり推進班(0766-91-7117)	サクラ　4月中旬 ツツジ　5月上旬～中旬	市街地中央の高台に位置し、展望台からは市街地、有磯の海、立山連峰の大パノラマが楽しめます。サクラのトンネルや氷見市の花木ツツジが公園に彩りを添えます。
38	老谷と長坂の大椿(氷見市老谷、長坂) 氷見市観光・マーケティング・おもてなしブランド課(0766-74-8106)	ツバキ　老谷　4月上旬～中旬 長坂　10月下旬～4月上旬	老谷の大ツバキは、ヤブツバキとして日本一と言われています。長坂の大ツバキは10月頃から咲き始め、11月と2月～4月の3回にわたって満開の時期を迎えることから、「三度咲きのツバキ」と呼ばれています。
39	岸渡川桜並木　(高岡市福岡町福岡新) 高岡市花と緑の課(0766-20-1416)	サクラ　4月中旬	咲きこぼれる約3,000本のサクラがピンクのトンネルをつくり、その姿を川面に映し流れる岸渡川の水辺は町民の憩いの場となっています。
40	小矢部河川公園(小矢部市西福町) 小矢部市観光振興課(0766-67-1760)	ハナショウブ　6月中旬～下旬	小矢部川の河川敷には菖蒲園のほかに運動広場、芝生広場も整備され市民の憩いの場となっています。「菖蒲まつり」も開催されます。
41	倶利伽羅県定公園(小矢部市松永) 小矢部市観光振興課(0766-67-1760)	サクラ　4月下旬～5月上旬	倶利伽羅県定公園は源平の古戦場、旧北陸道などの史跡名所として親しまれています。約6,000本のヤエザクラがみごとな花を咲かせます。
42	砺波チューリップ公園・花総合センター (砺波市花園町、高道) チューリップ四季彩館(0763-33-7716) 富山県花総合センター(0763-32-1187)	チューリップ　4月下旬～5月上旬 カンナ　8月上旬～9月中旬 各種草花　通年	砺波チューリップ公園では、春にはチューリップが、夏から初秋にはカンナが季節を彩ります。チューリップ四季彩館ではチューリップが四季を通して楽しめます。 富山県花総合センターは栽培技術や花壇づくりなど花の情報発信の中心施設で、展示温室もあり園芸植物を中心に約1,000種の四季折々の植物が観賞できます。
43	県民公園頼成の森水生植物園(砺波市頼成) 頼成の森管理事務所(0763-37-1540)	ハナショウブ　6月中旬～下旬	580品種70万株のハナショウブをはじめスイレン、ハス、コウホネなど湿地の植物が植栽され、全国に誇る規模の水生植物園です。「花しょうぶ祭り」も開催されます。
44	となみ夢の平　(砺波市五谷) 夢の平コスモス荘(0763-37-2323)	コスモス　10月上旬～下旬	夢の平スキー場のゲレンデに100万本のコスモスがジュウタンを敷きつめたように咲き乱れます。「となみ夢の平コスモスウオッチング」も開催されます。
45	舟戸公園　(砺波市庄川町金屋ほか) 砺波市庄川支所地域振興課(0763-82-1901)	サクラ　4月上旬～中旬	ヤマザクラやオオシマザクラが水辺に競い合います。庄川右岸には、山々を彩る県内では珍しい自生のエドヒガンザクラがうす紅色の花を咲かせます。
46	高瀬遺跡公園　(南砺市高瀬) 井波歴史民俗資料館(0763-82-5050)	ハナショウブ　6月中旬～下旬	高瀬遺跡公園は平安時代初期の荘園遺跡として国の史跡に指定されています。園内に造られた曲水と水面に映える両岸のハナショウブの風情豊かな様子が楽しめます。
47	南砺市園芸植物園　(南砺市柴田屋) (0763-22-8711)	キク　11月上旬 キク科植物　通年	南砺市福野地域は古くから電照菊の生産が盛んです。南砺市園芸植物園には国内外のキク科の植物約300種が展示され一年を通して楽しめます。「南砺菊まつり」も開催されます。
48	ふくみつ河川公園(南砺市福光) 南砺市林政課(0763-23-2033)	サクラ　4月上旬～下旬	南砺市福光の中心部を流れる小矢部川の河川敷を利用した都市公園でテニスコートなどが整備されています。両岸には2kmの桜並木があり、ピンクのトンネルをくぐる人々でにぎわいます。
49	縄ケ池　(南砺市蓑谷) 南砺市林政課(0763-23-2033)	ミズバショウ　5月中旬	県の天然記念物に指定されているミズバショウの大群生地です。標高1,000m以下での群生地としては日本の南西端とされ学術的にも高い価値をもっています。
50	たいら道谷高原　(南砺市梨谷) 南砺市平行政センター(0763-66-2131)	紅葉　10月下旬～11月中旬	五箇山県立自然公園の中にあり、近くには世界遺産の相倉合掌造り集落など重要な文化財が点在しています。ヤマモミジなどの紅葉と山の岩肌とのコントラストが美しく紅葉の名所となっています。
51	庄川峡・桂湖　(砺波市庄川町、南砺市桂) 砺波市庄川支所地域振興課(0763-82-1901) 南砺市上平行政センター(0763-67-3211)	新緑　4月上旬～5月中旬 紅葉　10月上旬～11月中旬	庄川峡は渓谷美とともに紅葉の名所としても知られています。庄川の澄んだ流れに映える新緑、紅葉が美しくドラマチックな渓谷美が楽しめます。 桂湖は境川ダムのダム湖で、オートキャンプ場や遊歩道などが整備されています。一帯は白山国立公園、五箇山県立自然公園に指定されており、ブナ、ミズナラなどの自然林が残されています。

資料　県森林政策課調(平成9年度選定)

(5)さくらの名所　箇所一覧

No.	さくらの名所	所在地	問い合わせ先	電話番号	品種名
1	あさひ城山公園	朝日町元屋敷	朝日町農林水産課	0765-83-1100	ソメイヨシノ、サトザクラウコン
2	舟川べり	朝日町舟川新	朝日町農林水産課	0765-83-1100	ソメイヨシノ
3	浄蓮寺・念興寺の桜	入善町上野・舟見	浄蓮寺 念興寺	0765-72-1213 0765-78-1252	コシノフクカサネ
4	黒部川堤防桜堤	入善町浦山新	入善町建設下水道課	0765-72-1100	ソメイヨシノ
5	明日の大桜	黒部市宇奈月町明日	黒部市農林整備課	0765-54-2111	エドヒガン
6	月訪の桜	黒部市宇奈月町浦山	黒部市農林整備課	0765-54-2111	エドヒガン
7	宮野運動公園	黒部市宮野	宮野運動公園管理事務所	0765-54-1236	ソメイヨシノ、サトザクラ
8	前沢ガーデン　桜花園	黒部市前沢谷	ＹＫＫ㈱のホームページ		エドヒガン、ヤマザクラほか
9	百年桜（旧　三日市小学校）	黒部市三日市	黒部市農林整備課	0765-54-2111	ソメイヨシノ
10	松倉城跡	魚津市鹿熊	魚津市教育委員会	0765-23-1045	ヤマザクラ
11	魚津桃山運動公園	魚津市出字桃山	魚津桃山運動公園事務所 （魚津市体育協会）	0765-22-0077	ソメイヨシノ
12	魚津市総合公園	魚津市三ケ	魚津市施設管理公社	0765-24-9578	ソメイヨシノ、サトザクラ
13	新川学びの森　天神山交流館	魚津市天神野新	新川学びの森天神山交流館	0765-31-7001	ソメイヨシノ、サトザクラ
14	行田公園	滑川市上小泉	滑川市まちづくり課	076-475-2111	ソメイヨシノ
15	剱折戸菊桜	上市町折戸	上市町産業課	076-472-1111	ツルギオリトキクザクラ
16	常願寺川公園	立山町利田	富山県常願寺川公園管理事務所	076-463-2034	ソメイヨシノ、サトザクラ
17	富山県農林水産総合技術センター森林研究所・樹木園	立山町吉峰	富山県農林水産総合技術センター 森林研究所	076-483-1511	ソメイヨシノ、サトザクラほか 100品種以上
18	立山黒部アルペンルートのタカネザクラ	立山町芦峅寺	立山町商工観光課	076-462-9971	タカネザクラ
19	京坪川沿い	舟橋村海老江ほか	舟橋村生活環境課	076-464-1121	ソメイヨシノ
20	常西用水プロムナード	富山市上滝ほか	富山市大山総合行政センター 農林商工課	076-483-2593	ソメイヨシノ
21	富山県立中央農業高等学校	富山市東福沢	富山県立中央農業高等学校	076-483-1911	ソメイヨシノ、サトザクラ
22	松川べり（松川公園・磯部堤・城址公園）	富山市磯部町～東田地方ほか	富山市建設部公園緑地課	076-443-211(	ソメイヨシノ、シダレザクラ
23	いたち川べり	富山市牛島新町～大泉	富山市建設部公園緑地課	076-443-2110	ソメイヨシノ
24	稲荷公園	富山市稲荷町	富山市建設部公園緑地課	076-443-2110	ソメイヨシノ、サトザクラほか
25	富岩運河環水公園・富岩運河	富山市湊入船町～蓮町	環水公園パークセンター 富山県富山港事務所	076-444-6041 076-437-7131	コシノヒガン、ソメイヨシノほか
26	富山県民会館分館　内山邸	富山市宮尾	内山邸	076-432-4567	ソメイヨシノ、ヤマザクラほか
27	神通川左岸堤防	富山市五福	富山土木センター施設管理課	076-444-8594	ソメイヨシノ
28	水墨美術館	富山市五福	富山県水墨美術館	076-431-3719	ベニシダレザクラ
29	五福公園	富山市五福	五福公園管理事務所	076-432-5073	ソメイヨシノ、ｵｵｼﾏｻﾞｸﾗほか
30	呉羽丘陵（城山・呉羽山・北代）	富山市安養坊ほか	富山市建設部公園緑地課	076-443-2110	エドヒガン、ソメイヨシノほか
31	富山市ファミリーパーク	富山市古沢	富山市ファミリーパーク	076-434-1234	ソメイヨシノ、ヤマザクラほか
32	太田川沿い	富山市赤田ほか	富山市建設部公園緑地課	076-443-2110	ソメイヨシノ
33	春日温泉郷	富山市春日	富山市大沢野総合行政センター 農林商工課	076-467-5815	ソメイヨシノ
34	寺家公園	富山市寺家	富山市大沢野総合行政センター 農林商工課	076-467-5815	ソメイヨシノ、サトザクラ
35	神通川さくら堤・塩の千本桜	富山市八尾町西神通・中神通、富山市塩	富山市大沢野総合行政センター 農林商工課	076-467-5815	ソメイヨシノ

No.	さくらの名所	所在地	問い合わせ先	電話番号	品種名
36	城ヶ山公園	富山市八尾町城ヶ山	富山市八尾総合行政センター建設課	076-454-3111	ソメイヨシノ、ヤマザクラほか
37	富山県中央植物園	富山市婦中町上轡田	富山県中央植物園	076-466-4187	ソメイヨシノほか100品種以上
38	富山市婦中ふるさと自然公園	富山市婦中町羽根	富山市婦中総合行政ｾﾝﾀｰ農林商工課	076-465-2116	ソメイヨシノ
39	いこいの村	富山市婦中町細谷	いこいの村磯波風	076-469-5770	ソメイヨシノ、サトザクラほか
40	鎌倉八幡宮の大桜	富山市山田鎌倉	富山市山田総合行政センター 産業建設課	076-457-2114	エドヒガン
41	内川べり	射水市八幡町・中新湊・ 二の丸町	射水市農林水産課	0766-82-1959	ソメイヨシノ
42	新港の森　さくらひろば	射水市作道・高岡市金屋	新港の森管理事務所	0766-84-0950	ソメイヨシノ、オオシマザクラ
43	下条川べり	射水市三ケほか	射水市農林水産課	0766-82-1959	ソメイヨシノ
44	太閤山ランド	射水市黒河	太閤山ランド管理センター	0766-56-6116	ソメイヨシノ
45	薬勝寺池公園	射水市中太閤山	射水市農林水産課	0766-82-1959	ソメイヨシノ
46	東洋紡績㈱富山事業所庄川工場	射水市犬内	射水市農林水産課	0766-82-1959	ソメイヨシノ
47	高岡古城公園	高岡市古城	高岡古城公園管理事務所	0766-20-1563	コシノヒガン、ソメイヨシノほか
48	水道つつじ公園	高岡市笹八口	高岡市水道局総務課	0766-20-1623	ソメイヨシノほか
49	千保川沿い	高岡市清水町～下黒田	高岡市花と緑の課	0766-20-1417	ソメイヨシノ
50	二上山公園（城山園地）	高岡市東海老坂	高岡市花と緑の課	0766-20-1417	サトザクラ、キンキマメザクラほか
51	岸渡川桜並木	高岡市福岡町福岡新	高岡市福岡総合行政センター 経済振興課経済振興課	0766-64-1426	ソメイヨシノ
52	駒つなぎ桜	氷見市栗原	氷見市企画振興部海浜植物園・花みどり推進班	0766-91-7117	エドヒガン
53	余川古寺の桜	氷見市余川	氷見市企画振興部海浜植物園・花みどり推進班	0766-91-7117	エドヒガン
54	上久津呂のツバキ・キクザクラ	氷見市上久津呂	氷見市企画振興部海浜植物園・花みどり推進班	0766-91-7117	ヒミクゾロキクザクラ
55	朝日山公園	氷見市幸町	氷見市企画振興部海浜植物園・花みどり推進班	0766-91-7117	ソメイヨシノ
56	湊川リバーウォーク	氷見市本町ほか	氷見市企画振興部海浜植物園・花みどり推進班	0766-91-7117	ソメイヨシノ
57	城山公園	小矢部市城山町	小矢部市観光振興課	0766-67-1760	ソメイヨシノ
58	倶利伽羅県定公園	小矢部市松永	小矢部市観光振興課	0766-67-1760	サトザクラ
59	浄教寺てまり桜	小矢部市興法寺	小矢部市観光振興課	0766-67-1760	ジョウキョウジテマリザクラ
60	砺波市上和田緑地・キャンプ場 （和田川ダム湖畔）	砺波市上和田	砺波市チューリップ四季彩館	0763-33-7716	ソメイヨシノ、サトザクラ
61	庄川水記念公園 （舟戸公園・水記念公園・弁財天公園）	砺波市庄川町金屋ほか	砺波市庄川支所地域振興課	0763-82-1901	コシノヒガン、ソメイヨシノ
62	砺波嵐山	砺波市庄川町庄ほか	砺波市庄川支所地域振興課	0763-82-1901	エドヒガン
63	城端別院　善徳寺	南砺市城端	城端別院善徳寺 城端観光案内所	0763-62-0026 0763-62-1821	シダレザクラ
64	向野のエドヒガン	南砺市野口	南砺市林政課	0763-23-2033	エドヒガン
65	桜ヶ池	南砺市立野原	南砺市林政課	0763-23-2033	ソメイヨシノ、サトザクラほか
66	大門川沿い	南砺市山見、高瀬ほか	井波観光案内所	0763-82-2539	ソメイヨシノ、サトザクラほか
67	干谷の宮桜	南砺市院瀬見	南砺市林政課	0763-23-2033	エドヒガン
68	赤祖父湖畔	南砺市川上中	南砺市林政課	0763-23-2033	ソメイヨシノ、サトザクラ
69	安居寺公園	南砺市安居	南砺市林政課	0763-23-2033	ソメイヨシノ
70	ふくみつ河川公園	南砺市福光	南砺市林政課	0763-23-2033	ソメイヨシノ、サトザクラ

資料 県森林政策課調（平成23年度選定）

(6)とやま水源の森、箇所一覧及び箇所位置図

番号	森林の名称	選定基準	天然林と人工林の割合		水源の種類	主な見どころ
			天然林	人工林		
1	朝日小川水源の森 （朝日町）	①	90%	10%	朝日小川ダム	ブナやミズナラの新緑と紅葉 ダム湖周辺の公園・ハーブ園
2	杉沢の沢スギ （入善町）	④	100%	ー	湧水	伏条更新の貴重な杉林・多様な植生 （国指定天然記念物）
3	舟見水源の森 （入善町）	③	62%	38%	渓流水	舟見山自然公園 ミズナラ林からヒメコマツへの変化
4	宇奈月水源の森 （黒部市）	①	95%	5%	渓流水	ブナやミズナラの新緑と紅葉 町名の由来地、温泉
5	嘉例沢森林公園 （黒部市）	②	90%	10%	湧水	ブナ林の宝庫、ワサビやカワモズクなど の水生植物、磨崖仏
6	古鹿熊水源の森 （魚津市）	①	90%	10%	角川ダム	ブナやミズナラの新緑と紅葉 雨乞いの本尊
7	行田公園 （滑川市）	②	70%	30%	湧水	市街地の中にある自然公園、ハナショウ ブ園、植物や野鳥の観察
8	千石川水源の森 （上市町）	①	85%	15%	上市川 第2ダム	コナラやミズナラの新緑と紅葉 千石森林公園、三枚滝
9	大岩水源の森 （上市町）	④	75%	25%	渓流水	火山の噴火による湖沼群 大岩山日石寺、そうめん
10	白岩川水源の森 （立山町）	①	55%	45%	白岩川ダム	ブナやミズナラの新緑と紅葉 ミズバショウの群生、国立立山少年自然の家
11	熊野川水源の森 （富山市）	①	90%	10%	熊野川ダム	ブナやミズナラの新緑と紅葉 ダム湖周辺の公園
12	下夕南部水源の森 （富山市）	③	66%	34%	渓流水及び 湧水	県下有数のスギの美林 野仏の里、神通峡
13	庵谷水源の森 （富山市）	④	70%	30%	渓流水	旧飛騨街道、庵谷峠からの展望、神通峡
14	白木峰水源の森 （富山市）	②	76%	24%	渓流水	ブナやチシマザサの群集、高原植物の宝庫 とやま21世紀の森
15	深道水源の森 （富山市）	④	73%	27%	渓流水	ブナ林の群生、ブナの新緑と紅葉、山菜採り 山田村指定文化財
16	古洞水源の森 （富山市）	②	95%	5%	古洞ダム	ダム周辺の多様な植生、野鳥の宝庫 山菜採り、自然活用村
17	笹尾池水源の森 （射水市）	③	42%	58%	笹尾池	渇水時にも涸れないため池、山菜の宝庫
18	太田水源の森 （高岡市）	②	90%	10%	与茂九郎池、 赤尾谷内池	二上山周辺最大のため池 太田自然休養村
19	桑の院水源の森 （氷見市）	③	53%	47%	桑の院池	農業の発展に貢献、縄文式土器の発掘
20	五位水源の森 （高岡市）	②	69%	31%	五位ダム	ダム湖周辺の景観 とやまふくおか家族旅行村
21	くりから水源の森 （小矢部市）	④	94%	6%	埴生大池	低山帯の貴重なブナ林 源平合戦の古戦場、埴生八幡宮
22	頼成・増山水源の森 （砺波市）	②	45%	55%	和田川ダム	郷土種のマスヤマスギ 県民公園頼成の森、増山城址公園
23	庄川湯谷水源の森 （砺波市）	②	70%	30%	湧水	グリーンシャワーの降る森 牛獄ふるさと歩道、三段の滝
24	八乙女・不動滝水源の森 （南砺市）	③	40%	60%	渓流水	閑乗寺自然公園、不動滝、不動滝の霊水

番号	森林の名称	選定基準	天然林と人工林の割合		水源の種類	主な見どころ
			天然林	人工林		
25	妃の清水の森 （南砺市）	④	57%	43%	湧水	安居寺周辺の自然環境緑地公園
26	縄ヶ池水源の森 （南砺市）	②	84%	16%	縄ヶ池	ブナやミズナラの新緑と紅葉 ミズバショウの群生（県指定天然記念物）
27	槍の先水源の森 （南砺市）	④	71%	29%	湧水	コナラやミズナラの新緑と紅葉 医王山自然公園
28	臼中水源の森 （南砺市）	①	94%	6%	臼中ダム	ブナやコナラの新緑と紅葉 ロックフィルダム
29	水無山水源の森 （南砺市）	①	57%	43%	水無ダム	ミズバショウの群生、高山植物の宝庫 白木水無自然公園
30	籠渡水源の森 （南砺市）	④	53%	47%	湧水	樹齢300年のなだれ防止林 泉の大杉、庄川峡
31	桂湖水源の森 （南砺市）	①	99%	1%	堺川ダム	有峰、黒部に次ぐ人工湖 ダム湖周辺の公園施設、B級漕艇場
全国	ありみね		88%	12%	有峰ダム	薬詩岳の登山口、植物や野生動物の宝庫 有峰ふるさと自然公園
全国	利賀ふれあいの森		52%	48%	湧水	樹齢300年のミズナラ、樹齢150年以上の 天然林、コウの貴水
全国	赤祖父山のブナ林		100%	－	赤祖父池	ブナやミズナラの新緑と紅葉 ヘラブナ釣り、ユキツバキの名称

○「とやま水源の森」選定基準

①水道・用水等（ダム等）の取水源になっている森林

②レクリエーション・教養の場になっている森林

③水源かん養機能向上のための森林整備に適切にかつ積極的に実施されている森林

④歴史上、文化上価値の高い森林

「とやま水源の森」箇所位置図

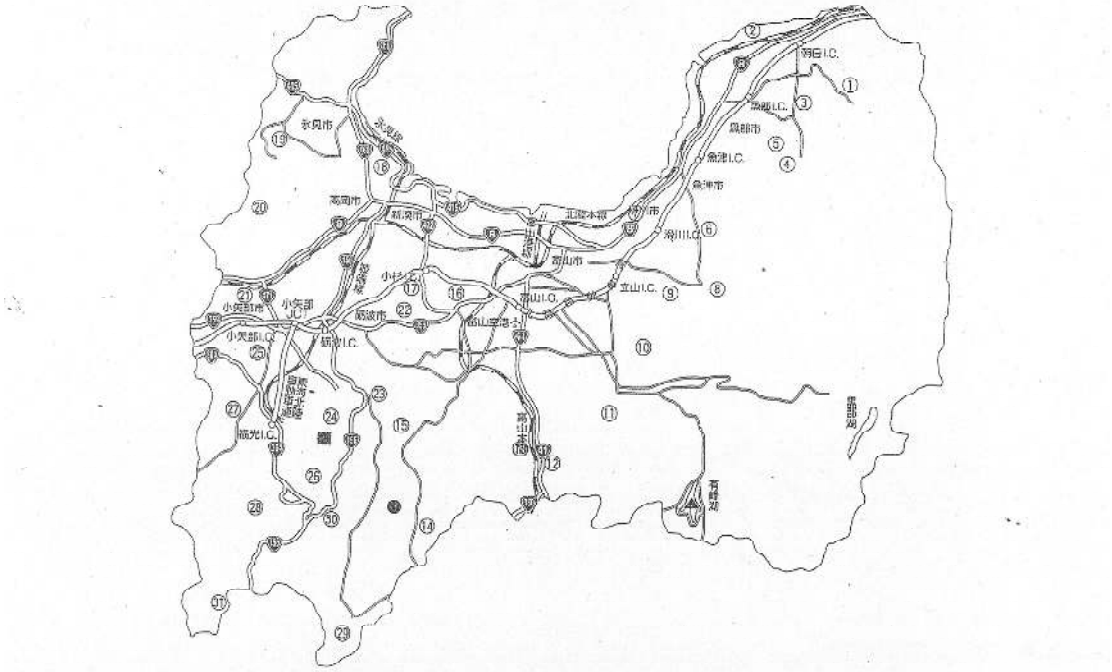

資料　森林政策課（平成8年度選定）

(ｱ) 自然公園等の概要

(ｲ) 自然公園等現況表

種　別	箇所数	面　積 (ha)	県土面積に占める割合 (%)	概　　要
国立公園	2	79,173	18.64	中部山岳、白山
国定公園	1	1,005	0.24	能登半島
県立自然公園	6	45,376	10.68	朝日、有峰、五箇山、白木水無、医王山、僧ヶ岳
県定公園	17	16,829	3.96	神通峡、呉羽丘陵、高岡古城、倶利伽羅、庄川峡、大岩眼目、松倉城跡、増山城跡、夢の平、稲葉山・宮島峡、桜ヶ池、八乙女山・閑乗寺、片貝、立山山麓、牛岳、ふくおか西山森林、臼が峰
自然環境保全地域	11	624	0.15	沢杉、縄ヶ池・若杉、愛本、東福寺、神通峡、深谷、山の神、池の尻、日尾御前、常楽寺、谷内谷
合　計	37	143,007	33.67	

(ﾛ) 自然公園の概要

区　分	名　称	面　積(ha)	左のうち特別地域	指定年月日	関　係　市　町　村
国立公園	中部山岳	76,431	73,837	昭和9年12月4日	朝日町、黒部市、魚津市、上市町、立山町、富山市
	白　山	2,742	2,742	昭和37年11月12日	南砺市
	小　計	79,173	76,579		
国定公園	能登半島	1,005	964	昭和43年5月1日	高岡市、氷見市
県　立自然公園	朝　日	9,623	9,355	昭和48年3月13日	朝日町
	有　峰	11,600	11,600	〃	富山市
	五箇山	3,856	3,275	〃	南砺市
	白木水無	11,554	6,473	昭和49年3月30日	富山市、南砺市
	医王山	2,943	1,548	昭和50年2月22日	南砺市
	僧ヶ岳	5,800	3,467	平成23年9月8日	魚津市、黒部市
	小　計	45,376	35,718		
合　計	9か所	125,554	113,261		

(ﾊ) 県定公園の概要

名　称	面　積(ha)	指定年月日	関　係　市　町　村	備　　考
神通峡	1,160	昭和42年10月7日	富山市	
呉羽丘陵	487	〃	富山市	一部都市公園と重複
高岡古城	22	〃	高岡市	都市公園と重複
倶利伽羅	758	〃	小矢部市	
庄川峡	835	昭和43年4月16日	砺波市	一部都市公園と重複
大岩眼目	2,880	昭和44年10月25日	上市町	
松倉城跡	1,083	平成4年3月26日	魚津市	
増山城跡	345	〃	砺波市	一部都市公園と重複
夢の平	221	〃	〃	
稲葉山・宮島峡	757	〃	小矢部市	
桜ヶ池	485	〃	南砺市	一部都市公園と重複
八乙女山・閑乗寺	633	〃	砺波市、南砺市	〃
片貝	2,290	平成17年8月17日	魚津市	
立山山麓	980	〃	富山市	
牛岳	2,431	〃	富山市、砺波市、南砺市	
ふくおか西山森林	740	〃	高岡市	
臼が峰	722	〃	氷見市	
合　計	16,829			

資料　県自然保護課調 (平成26年3月末日現在)

(ニ) 自然環境保全地域の概要

名　称	場　所	面　積 (ha)	指定年月日	特別地区 指定年月日	野生動植物保護 地区指定年月日	主な保全対象
沢 杉 自然環境 保全地域	下新川郡入善町 吉原	2.67 (2.67)	昭48年10月20日 県告示 1,037号	昭51年12月25日 県告示 1,234号		黒部川末端扇状地の伏流水とサワスギ等の植生
縄ヶ池 若杉 自然環境 保全地域	南砺市大鋸屋	315.70	昭48年10月20日 県告示 1,037号			山地帯における池沼湿原のミズバショウ及びブナ、ミズナラの天然林
愛 本 自然環境 保全地域	黒部市宇奈月町 中ノ口	11.78 (1.89)	昭51年 6月 1日 県告示 548号	昭51年12月25日 県告示 1,234号		黒部川扇頂部の地形とウラジロガシ林
東福寺 自然環境 保全地域	滑川市東福寺	71.55	昭51年 6月 1日 県告示 548号			河岸段丘等の地形と安山岩で形成された節理の露頭
神通峡 自然環境 保全地域	富山市 寺津・片掛・俺谷	152.68 (45.04)	昭51年 6月 1日 県告示 548号	昭51年12月25日 県告示 1,234号		神通川のV字峡谷とウラジロガシ、アカシデ林
深 谷 自然環境 保全地域	富山市八尾町 深谷	8.48 (1.75) ((1.75))	昭53年 7月11日 県告示 717号	昭53年12月14日 県告示 1,305号	昭53年12月14日 県告示 1,306号	オオミズゴケ、モウセンゴケ等の湿性植物の群生地とハッチョウトンボの生息地
山の神 自然環境 保全地域	南砺市利賀村 阿別当	12.50 (12.50)	昭54年 8月 7日 県告示 934号	昭55年 1月 5日 県告示 1号		ブナ、ミズナラの天然林
池の尻 自然環境 保全地域	魚津市二ケ 池ノ尻	1.36 (1.36)	昭56年 1月17日 県告示 23号	昭56年 2月12日 県告示 116号		県内最大のミズバショウの純群落とモリアオガエル、クロサンショウウオの繁殖地
日尾御前 自然環境 保全地域	富山市八尾町 内名	34.94 (34.94)	昭56年11月26日 県告示 1,210号	昭56年11月26日 県告示 1,212号		安山岩質凝灰岩の特異な地形と優れた天然林
常楽寺 自然環境 保全地域	富山市婦中町 千里	10.99 (0.70)	昭61年 7月 9日 県告示 1,046号	昭61年10月17日 県告示 1,567号		低山丘陵地にあるウラジロガシの天然林
谷内谷（やちのたに） 自然環境 保全地域	南砺市利賀村 百瀬川	1.13 (0.19) ((0.19))	昭61年 7月 9日 県告示 1,046号	昭61年10月17日 県告示 1,567号	昭61年10月17日 県告示 1,568号	低山地帯におけるオオミズゴケを中心とする湿性植物の群生地
計	11地域	623.78 (101.04) ((1.94))				

資料 県自然保護課 (平成26年3月31日現在)

(注) ( ) 内は特別地区面積、(( )) 内は野生動植物保護地区面積。

(ホ) 県民公園の概要

種 別	名　　称	規模(ha)	設 置 の 目 的	開設年月
都市公園	県民公園新港の森	25	① 公害防止のためのグリーンベルトの確保 ② 県民の休息、散歩、遊戯、運動等総合的なレクリエーションの場の提供	57年10月
	県民公園太閤山ランド	117	県民に休息、散歩、遊戯、運動等総合的なレクリエーションの場の提供	58年7月
自然風致公園	県民公園頼成の森	115	県民に森林を生かした休養の場の提供	50年4月
	県民公園自然博物園「ねいの里」	14.7	県民に自然に関する学習の場の提供	56年6月
	県民公園野鳥の園	73	①県民に自然探勝の場の提供 ②野鳥の保護	60年10月
指定公園	中央サイクリングロード	延長約15km	県民公園と有機的かつ一体的に機能する公園	52年4月
(遊歩道)	公園街道	延長19km	県民公園を結ぶ自然歩道	58年4月

資料　県環境政策課、自然保護課、都市計画課(平成26年3月31日現在)

(注)中央サイクリングロードには、富山市花ノ木から射水市黒河までの間、遊歩道が併設されている。

(ヘ) 自然公園等現況図

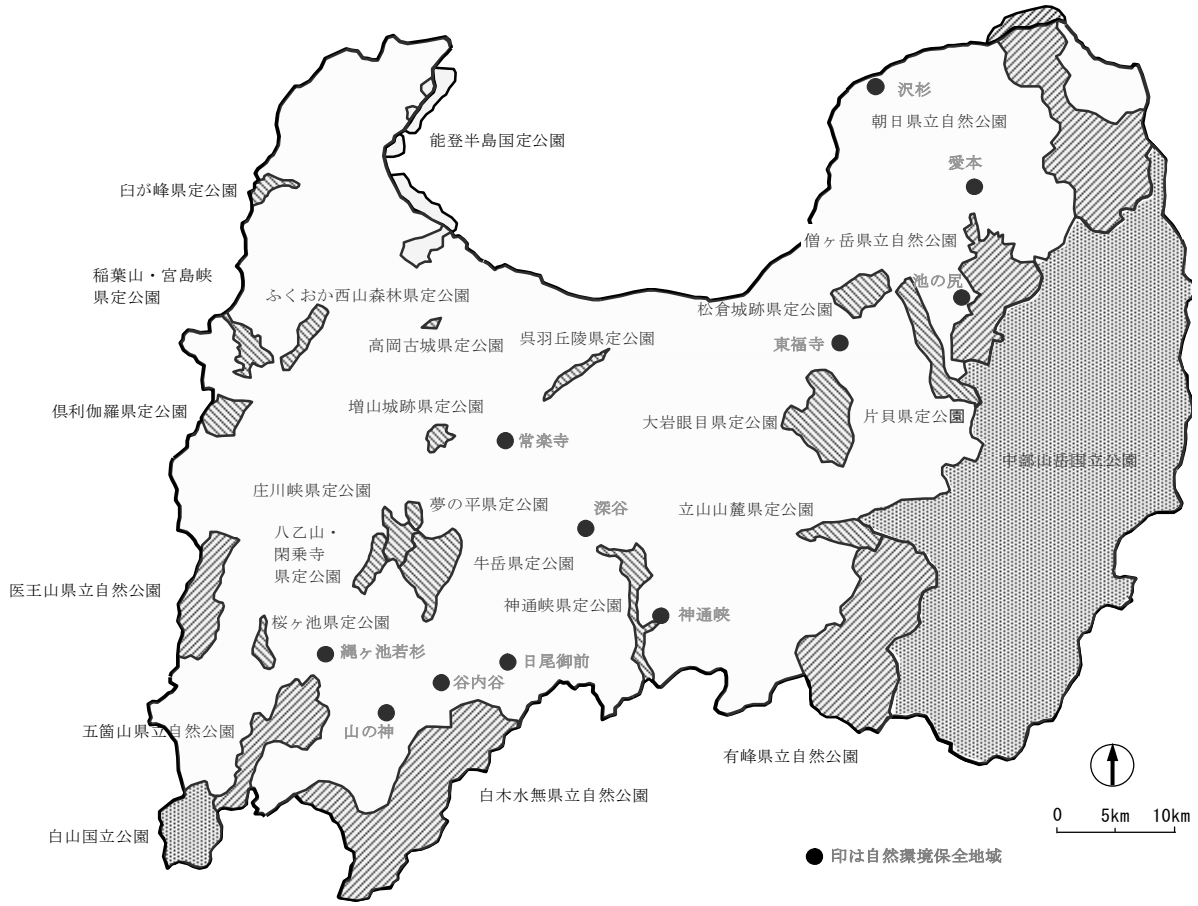

(8)林業関係事業等の市町村指定年度等一覧表

センター別	市町村別	地域森林計画樹立	市町村森林整備計画樹立	特定市町村	山村振興対策						過疎地域	豪雪対策		辺地数	経済地帯
					振興山村	山村振興計画樹立									
						1期	2期	3期	4期	5期		豪雪地帯	特別豪雪地帯		
新川	魚津市	H23	H23	H11	松倉	45	50	61				38			中間農業地域
	滑川市	H23	H23	−								38		3	平地農業地域
	黒部市	H23	H23	H18											
	(黒部市)	−	−	−	東布施	45	51					38			平地農業地域
	(宇奈月町)	−	−	−								38	46		中間農業地域
	入善町	H23	H23	−								38			平地農業地域
	朝日町	H23	H23	H11	宮崎、境 南保、山崎	43	48	55	8	14	1	38			中間農業地域
富山	富山市	H23	H23	H17		19								7	
	(富山市)	−	−	−								38		-	都市的地域
	(大沢野町)	−	−	−								38		-	中間農業地域
	(大山町)	−	−	−	大山、福沢	46	53	61	9			38	46	-	中間農業地域
	(八尾町)	−	−	−	卯花、野積 仁歩、大長谷	47	52	59	6	11		38	48	- -	山間農業地域
	(婦中町)	−	−	−								38		-	平地農業地域
	(山田村)	−	−	−	全域	46	52	57	4	11	1	38	46	-	中間農業地域
	(細入村)	−	−	−							1	38	51	-	山間農業地域
	舟橋村	−	−	−								38			平地農業地域
	上市町	H23	H23	H11	大岩、白萩	43	47	54	19			38	46	2	中間農業地域
	立山町	H23	H23	H11	東谷	47	53	60	10			38	48	1	中間農業地域
高岡	高岡市	H25	H25	H17		20									
	(高岡市)	-	-	−								38			都市的地域
	(福岡町)	-	-	−	五位山	47	54	63				38		4	平地農業地域
	氷見市	H25	H25	H11								38		35	中間農業地域
	小矢部市	H25	H25	H11								38		3	平地農業地域
	射水市	H25	H25												
	(新湊市)	−	−	−								38			都市的地域
	(小杉町)	-	-	−								38			都市的地域
	(大門町)	-	-	−								38			平地農業地域
	(下村)	−	−	−								38			平地農業地域
	(大島町)	−	−	−								38			平地農業地域
砺波	砺波市	H25	H25	H16										3	
	(砺波市)	-	-	−								38		-	平地農業地域
	(庄川町)	-	-	−								38	54	-	中間農業地域
	南砺市	H25	H25	H16							1			8	
	(城端町)	-	-	−	蓑谷	44	51				-	38	54	-	中間農業地域
	(平 村)	-	-	−	全域	42	49	57	5	13	-	38	46	-	山間農業地域
	(上平村)	-	-	−	全域	41	48	55	4	11	-	38	46	-	山間農業地域
	(利賀村)	-	-	−	全域	40	49	56	7		-	38	46	-	山間農業地域
	(井波町)	-	-	−							-	38		-	平地農業地域
	(井口村)	-	-	−							-	38		-	平地農業地域
	(福野町)	-	-	−							-	38		-	平地農業地域
	(福光町)	-	-	−	西太美、太美山	44	50	56	3		-	38	54	-	中間農業地域
富山県															
合計		14	14	26		14	14	12	9	5	4	35	13	66	

資料　森林政策課ほか調

(9) 林業関係団体一覧

平成27年4月1日現在

団体名	代表者		郵便番号	所在地	電話番号	FAX番号
富山県森林組合連合会	代表理事会長	桃野 忠義	930-2226	富山市八町6931	(076) 434-3351	(076) 434-1794
新川森林組合	代表理事組合長	蓬澤 太門	937-0012	魚津市東尾崎3415	(0765) 23-0111	(0765) 23-0633
立山山麓森林組合	代表理事組合長	伊藤 勝保	930-1301	富山市馬瀬口 86	(076) 483-1826	(076) 483-1836
婦負森林組合	代表理事組合長	大窪 宏充	939-2337	富山市八尾町梅苑町1-95-1	(076) 454-5131	(076) 455-0600
富山県西部森林組合	代表理事組合長	桃野 忠義	939-1732	南砺市荒木1230番地	(0763) 52-0670	(0763) 52-6698
富山県山林協会	会長	高平 公嗣	930-0096	富山市舟橋北町4-19 県森林水産会館	(076) 441-5737	(076) 441-5714
(公社) とやま緑化推進機構	理事長	髙木 繁雄	〃	〃	(076) 441-6186	(076) 433-6100
富山県樹苗緑化協同組合	理事長	加茂 輝隆	930-2226	富山市八町693 富山県森林組合連合会内	(076) 434-3351	(076) 434-1794
富山県木材組合連合会	会長	西村 亮彦	939-0311	射水市黒河新4940	(0766) 30-5101	(0766) 30-5102
富山県木材協同組合連合会	理事長	〃	〃	〃	〃	〃
富山県木材青壮年会	会長	西村 元秀	930-0108	富山市呉羽本郷2453	(076) 434-2334	(076) 434-2513
林業・木材製造業労働災害防止協会 富山県支部	支部長	桃野 忠義	930-2226	富山市八町693 富山県森林組合連合会内	(076) 434-3351	(076) 434-1794
(一社)富山県建設業協会	会長	近藤 駿明	930-0094	富山市安住町3-14 建設会館	(076) 432-5576	(076) 432-5579
富山県緑化造園土木協会	〃	加茂 輝隆	939-8206	富山市布瀬町2-4-16	(076) 423-1023	(076) 423-7400
(一社)富山県建築組合連合会	〃	丸田 和重	939-8251	富山市西荒屋25-4	(076) 428-8255	(076) 428-8277
富山県県営林管理員会	〃	田中 賢治	930-2226	富山市八町693 富山県森林組合連合会内	(076) 434-3351	(076) 434-1794
富山県林業研究グループ協議会	〃	宇井 展生	930-8501	富山市新総曲輪1-7 富山県森林政策課内	(076) 444-3387	(076) 444-4428
富山県水源林造林協議会	〃	澤□ 義敬	930-2226	富山市八町693 富山県森林組合連合会内	(076) 431-4292	(076) 442-5501
富山県林業構造改善協議会	〃	桃野 忠義	〃	〃	(076) 434-3351	(076) 434-1794
富山県林業用優良種苗需給調整協議会	〃	須沼 英俊	930-8501	富山市新総曲輪1-7 富山県森林政策課内	(076) 444-3389	(076) 444-4428
富山県林政協議会	〃	〃	〃	〃	(076) 444-3388	〃
富山県森林審議会	〃	宮口 侗廸	〃	〃	(076) 444-3385	〃
富山森林管理署	署長	中島 孝雄	939-8214	富山市黒崎字塚田割591-2	(076) 424-4931	(076) 424-4934
(独)森林総合研究所森林整備センター 富山水源林整備事務所	所長	一条 克也	930-0096	富山市舟橋北町4-19 県森林水産会館	(076) 431-4292	(076) 442-5501
(公社)富山県農林水産公社	理事長	寺林 敏	〃	〃	(076) 441-7394	(076) 432-7086
(公財) 花と緑の銀行	〃	荒木 勝	939-2713	富山市婦中町上轡田42	(076) 466-2425	(076) 465-5923
伏木富山新港植物検疫協会	会長	柴 秀木	934-0095	高岡市石丸704-10	(0766) 82-5523	(0766) 82-2364
富山県森林・木材研究所振興協議会	会長	柴 秀木	939-0311	射水市黒河新4940 富山県木材組合連合会内	(0766) 30-5101	(0766) 30-5102
富山県木材輸入協議会	会長	田邊 嶽之	〃	〃	〃	〃
富山県素材生産組合	理事長	島田 勝由	〃	〃	〃	〃

県森林政策課調

平成25年度

富山県森林・林業統計書
平成27年4月刊行

編集
発行　富山県農林水産部

富山市新総曲輪1番7号
電話（代）076-431-4111