平 成 21 年 度

富 山 県 森 林･林 業 統 計 書

平成23年4月刊行

富 山 県 農 林 水 産 部

はじめに

本県の森林のうち、戦後、先人の営々たる努力によって造成された約５万 ha の人工林は、植栽から幾十年もの歳月を経て資源として本格的に利用可能な時期を迎えつつあります。

こうしたなか、県では平成 20 年３月に「富山県森林・林業振興計画」を策定し、魅力ある林業の構築に向け、各種施策の積極的な展開を図っているところです。特に、平成 21 年 6 月に創設した「富山県森林整備・林業再生基金」を活用して、川上では、未整備森林の間伐、森林境界の明確化や作業路網、高性能林業機械の整備により、効率的な林業経営を推進するとともに、川下では、木材加工施設の整備や公共施設の内装木質化など、県産材の利用促進に取り組んでいます。

また、新たに「とやまの木で家づくりモデル事業」を創設して、県産材を使用した住宅の新築・増改築に対し、木材の使用量に応じて補助を行うなど、川上から川下までの施策を総合的に進めることとしています。

一方、国では平成 21 年 12 月に策定した「森林・林業再生プラン」の目指すべき姿『１０年後の木材自給率５０％』の実現に向け、平成 22 年 11 月に「森林・林業の再生に向けた改革の姿」を発表し、森林計画制度の見直しや、適切な森林施業が確実に行われる仕組みの整備など、森林・林業施策の改革の方向が示されたところです。

県では、こうした国の動きと連携を取りつつ、引き続き「富山県森林・林業振興計画」の各種施策に取り組み、森林所有者、関係団体、市町村等の皆さんと一体となって、本県の森林・林業・木材産業の発展と振興に努めていきます。

本書が、必要な情勢分析や事業計画立案等の基礎資料として、また、本県の森林に関わる正確な情報を知るうえでの手助けとして、関係の方々に広く活用いただければ幸いです。

おわりに、本書の編集にあたり、資料の提供にご協力いただいた関係各位に、深く感謝申し上げます。

平成 23 年 4 月

富山県農林水産部長
寺 井　幹 男

利 用 さ れ る 方 々 に

1. 本書は、県森林政策課、自然保護課、統計調査課、農林水産総合技術センター、北陸農政局富山農政事務所、県森林組合連合会、その他関係官公署・団体から収集した資料により編集してあります。

2. 本書は原則として、平成17年(年度・暦年)から平成21年(年度・暦年)の5ヶ年間の資料に基づき作成したものです。

3. 特に注記しない限り、年度は平成22年3月31日現在で、年次は21年12月31日現在のものです。

4. 各統計の単位は、表の右肩に示してあります。また、単位以下は四捨五入を原則としたため、各数の計が総数に一致しない場合があります。

5. 統計表の符号の用法は次のとおりです。

「０」・・・ 数値が単位未満のもの

「－」・・・ 該当数値がないもの

「･･･」・・・ 該当数値不詳のもの

「△」・・・ 負数(マイナス)のもの

6. 市町村合併により平成16年11月1日に砺波市、南砺市、平成17年4月1日に富山市、同年11月1日に高岡市、射水市、平成18年3月31日に黒部市が新たに誕生しましたが、それぞれの新市に記載してある数値は、新市を対象とした調査数値があるものに対してはその数値を、合併前の市町村を対象とした調査数値しかないものについては合併前の市町村の数値を単純に合算して記載してあります。

7. 本書の統計資料についての問合せ等は、各表脚注に揚げた諸機関又は県森林政策課にお願いします。

目　　次

頁

富山県森林・林業の概況 ・・・・・ 1 ～ 16

統　計　表

1 人口・土地

(1)人口・就業者数 ・・・・・ 18 ～ 19

(2)土地 ・・・・・ 20 ～ 21

2 森林の概況

(1)市町村別所有形態別森林面積 ・・・・・ 22 ～ 23

(2)市町村別林種別面積、蓄積(民有林) ・・・・・ 24 ～ 27

(3)全県森林計画区別、樹種別森林資源表(民有林) ・・・・・ 28 ～ 29

(4)全県森林計画区別、樹種別齢級別森林資源表(民有林) ・・・・・ 30 ～ 50

(5)市町村別ゾーニング別森林面積(民有林) ・・・・・ 51

(6)私有林の市町村別、所有形態別森林面積 ・・・・・ 52 ～ 53

(7)市町村別標高階別森林面積(民有林) ・・・・・ 54 ～ 55

(8)市町村別傾斜階別森林面積(民有林) ・・・・・ 56 ～ 57

3 森林計画

(1)森林施業計画認定実績(平成16年度以降) ・・・・・ 58 ～ 59

4 水と緑の森づくり

(1)平成21年度　里山再生整備事業実施状況 ・・・・・ 60 ～ 61

(2)平成21年度　里山再生整備事業実施地区位置図 ・・・・・ 62

(3)平成21年度　みどりの森再生事業実施状況 ・・・・・ 63

(4)平成21年度　みどりの森再生事業実施箇所位置図 ・・・・・ 64

(5)「とやまの森づくりサポートセンター」への登録団体一覧 ・・・・・ 65 ～ 66

5 造林

(1)造林実績 ・・・・・ 67 ～ 68

(2)山行苗木需給実績 ・・・・・ 69

(3)林業用種苗生産者経営体別苗畑面積 ・・・・・ 69

(4)採種園(育種母樹林)の状況 ・・・・・ 70

(5)採穂園(育種母樹林)の状況 ・・・・・ 70

(6)民有林適地適木調査実績(土壌型別分布表) ・・・・・ 71 ～ 72

6 林道・作業道（路）

(1)林道現況 ・・・・・ 73 ～ 74

(2)林道事業実績 ・・・・・ 75 ～ 76

(3)作業道（路）現況 ・・・・・ 77 ～ 78

(4)市町村別作業道（路）開設実績 ・・・・・ 79 ～ 80

(5)緑資源幹線林道事業の概況 ・・・・・ 81 ～ 82

(6)山のみち地域づくり交付金事業の概況 ・・・・・ 83 ～ 84

(7)林道災害復旧事業実績 ・・・・・ 85

7 林業機械

(1)林業機械の推移 ・・・・・ 86

(2)高性能林業機械の推移 ・・・・・ 86

8 林業構造改善事業

(1)市町村別事業実績総括表 ・・・・・ 87 ～ 89

9 林業金融

(1)林業改善資金の貸付実績 ・・・・・ 90 ～ 91

(2)木材産業等高度化推進資金の貸付状況(年度末貸付残高) ・・・・・ 90 ～ 91

10 林産物

(1)素材需給量 ・・・・・ 92 ～ 93

(2)素材生産量（用途別、樹種別） ・・・・・ 92 ～ 93

(3)製材動態 ・・・・・ 92 ～ 93

(4)製材用素材の樹種別入荷量 ・・・・・ 94 ～ 95

(5)木材チップ需給状況 ・・・・・ 94 ～ 95
(6)木材チップ工場数 ・・・・・ 94
(7)しいたけほだ木伏込状況並びに特用林産物生産量 ・・・・・ 96 ～ 97

11 森林被害

(1)森林病害虫等防除実績 ・・・・・ 98
(2)森林国営保険契約と損害てん補実績 ・・・・・ 99

12 森林組合

(1)森林組合連合会の構成 ・・・・・ 100 ～ 101
(2)森林組合の構成 ・・・・・ 100 ～ 101
(3)森林組合の事業内容 ・・・・・ 100 ～ 101
(4)森林組合の状況 ・・・・・ 102
(5)生産森林組合 ・・・・・ 103
(6)下刈作業学生(草刈り十字軍)実績 ・・・・・ 104 ～ 105

13 林業労働, 入会林野, 林業後継者

(1)林業担い手数 ・・・・・ 106 ～ 107
(2)入会林野等整備事業実績 ・・・・・ 108
(3)林業グループ(林業研究グループ)の現況 ・・・・・ 108
(4)青年林業士・指導林家・青年伐木造材士・林業作業士
(グリーンワーカー)・普及指導協力員の現況 ・・・・・ 109 ～ 112
(5)花とみどりの少年団の現況 ・・・・・ 113 ～ 114

14 県営林

(1)県有林種別面積 ・・・・・ 115
(2)県行造林種別面積 ・・・・・ 116
(3)県有林の現況 ・・・・・ 117
(4)県行造林の現況 ・・・・・ 118 ～ 119
(5)水源林造成基金による取得用地 ・・・・・ 120

15 治山

(1)治山事業実績 ・・・・・ 121 ～ 123
(2)緊急治山等事業、施設災害復旧事業および県単治山事業実績 ・・・・・ 124 ～ 126
(3)山地災害危険地区数 ・・・・・ 127

16 保安林

(1)保安林の種類別面積表 ・・・・・ 128 ～ 131
(2)保安林の解除実績表 ・・・・・ 132 ～ 133
(3)林地開発許可状況 ・・・・・ 134 ～ 135

17 鳥獣保護及び狩猟

(1)狩猟者登録証交付状況 ・・・・・ 136
(2)狩猟者登録を受けた者による鳥類捕獲数 ・・・・・ 136
(3)狩猟者登録を受けた者による獣類捕獲数 ・・・・・ 136
(4)有害鳥獣として捕獲された鳥類 ・・・・・ 137
(5)有害鳥獣として捕獲された獣類 ・・・・・ 137
(6)鳥獣保護区等一覧表 ・・・・・ 138 ～ 140

18 緑化

(1)緑の羽根募金状況 ・・・・・ 141

19 試験研究

(1)農林水産総合技術センター森林研究所 ・・・・・ 142 ～ 143
(2)農林水産総合技術センター木材研究所 ・・・・・ 144 ～ 145

20 付表

(1)森林・林業行政年表 ・・・・・ 146 ～ 147
(2)森林・林業振興計画等関連図 ・・・・・ 148 ～ 149
(3)とやま森林浴の森、箇所一覧及び箇所位置図 ・・・・・ 150 ～ 152
(4)県市町村の木・花木・花の一覧表 ・・・・・ 153
(5)とやま花の名所、箇所一覧 ・・・・・ 154 ～ 156
(6)富山さくらの名所、箇所一覧 ・・・・・ 157
(7)とやま水源の森、箇所一覧及び箇所位置図 ・・・・・ 158 ～ 159
(8)自然公園等の概要 ・・・・・ 160 ～ 163
(9)林業関係事業等の市町村指定年度等一覧表 ・・・・・ 164
(10)林業関係団体一覧 ・・・・・ 165

富山県森林・林業の概況

森林・林業・林産業の主要指標

区　分			単位	数値	全国順位	備考(出典・調査時期)
総土地面積			千ha	425	33	全国市町村要覧(総務省自治行政局市町村課)平成18年版
森林面積			千ha	284	33	森林資源現況調査(林野庁計画課)H19.3.31現在
森林率			%	67	25	〃
民有林	面積		千ha	178	38	〃
	蓄積		千m3	34,240	37	〃
	人工林	面積	千ha	49	42	〃
		率	%	28	44	〃
		蓄積	千m3	17,672	42	〃
素材生産量			千m3	56	41	平成21年木材需給報告書(農林水産省統計部)
しいたけ生産量			t	1,276	18	森林政策課調べ・H21年次(生)
なめこ生産量			t	395	13	〃
林家戸数			戸	6,398	43	2010年農林業センサス　H22.2.1時点
林業就業者数			人	232	44	平成17年国勢調査　H17.10.1時点
林業産出額			千万円	286	33	平成20年生産林業所得統計報告書(農林水産省統計部)
生産林業所得			千万円	139	36	〃
森林組合数			組合数	4	43	2010森林・林業統計要覧　H21年3月末
素材需要量			千m3	403	21	平成21年木材需給報告書(農林水産省統計部)
外材依存率			%	77.7	3	〃
製材工場数			工場	101	35	〃
民有林林道密度			m/ha	8.8	2	民有林森林整備施策のあらまし・H21年度末
保安林率			%	69	1	2010森林・林業統計要覧　H21年3月末

注:出典・調査時点の違いにより、数値が次ページ以降の数値と一致しない場合がある。

1 森林資源の現況

(1) 土地利用

本県の森林面積は284千haで、総土地面積425千haの67%を占め、全国平均とほぼ同じである。

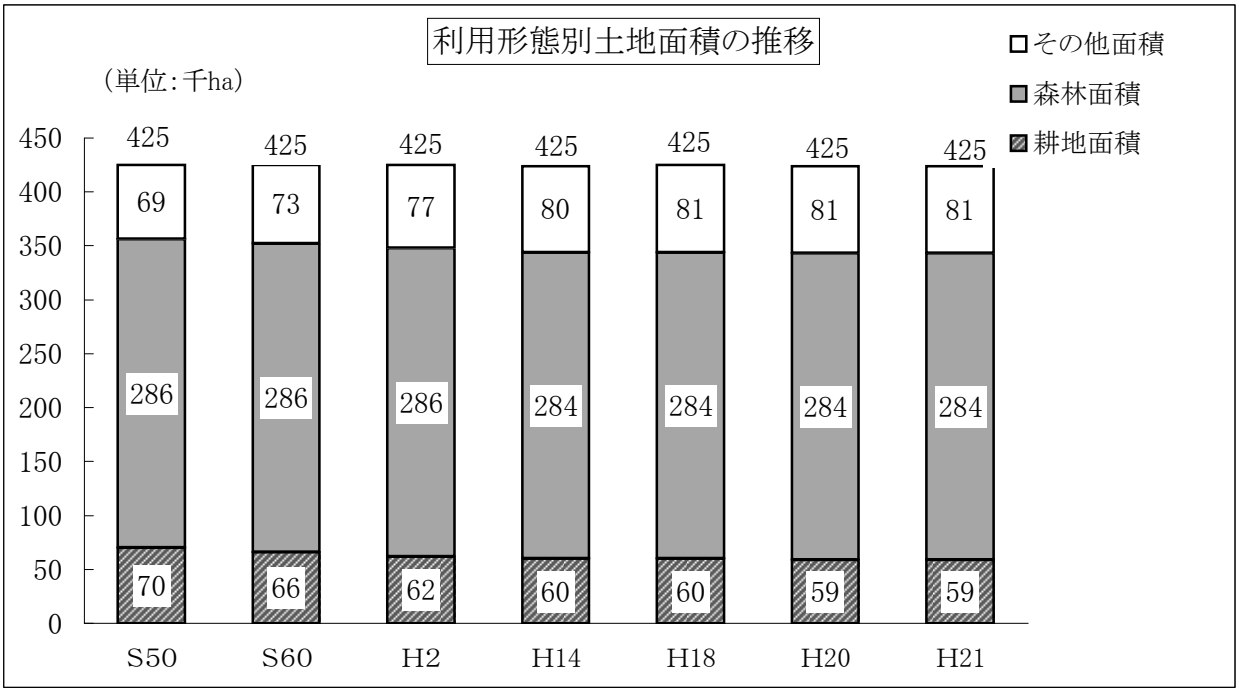

(2) 経営形態別森林面積

経営形態別森林面積は国有林が 37%、民有林 63%であり、そのうち、私有林は民有林の 71%を占めている。

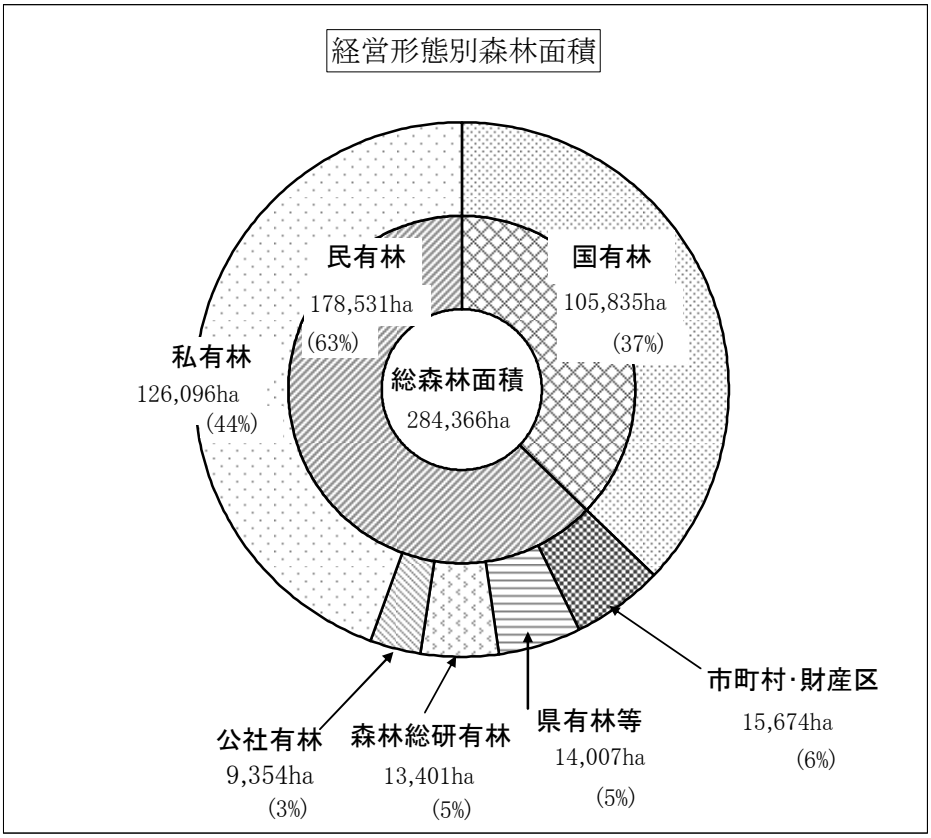

(平成22年3月31日現在)

2 造林等

(1) 人工造林の推移

本県の造林実績は昭和42年度の2,232haをピークに減少を続け、平成21年度には65haと最盛時の3%に落ち込んでいる。

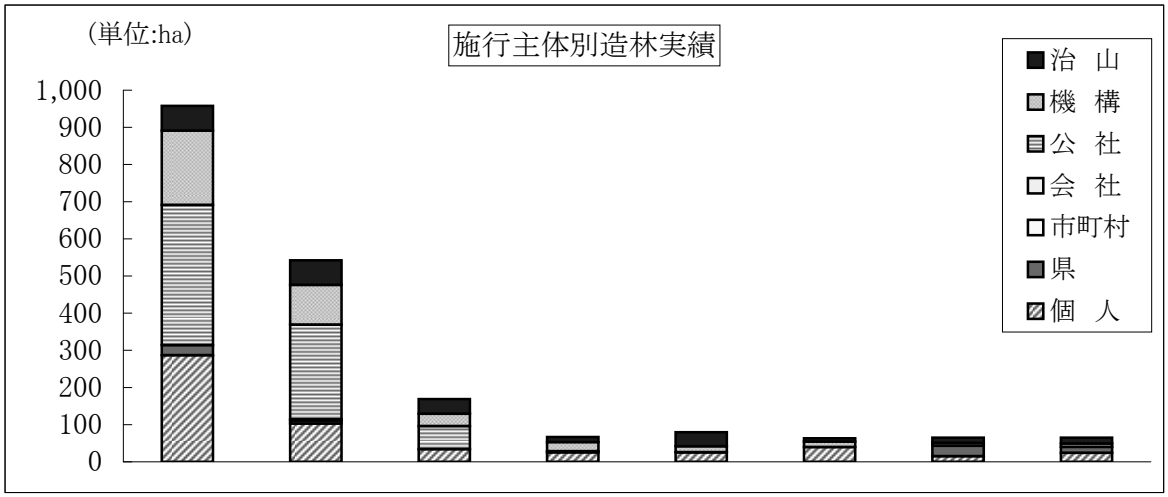

年 度	S50	S60	H10	H17	H18	H19	H20	H21
個 人	287	103	34	25	25	40	15	24
県	27	8	−	−	−	−	28	16
市町村	−	3	−	3	0	−	−	−
会 社	−	−	−	−	−	−	−	−
公 社	377	255	62	−	−	−	−	−
機 構	200	107	33	24	16	15	8	9
治 山	67	66	40	14	38	9	14	16
計	958	542	169	67	79	64	65	65

※ 実績は、拡大造林、再造林のみ。

(2) 人工造林・複層林・育成天然林整備の推移

最近は、再造林、拡大造林、育成天然林は横ばい傾向にある。

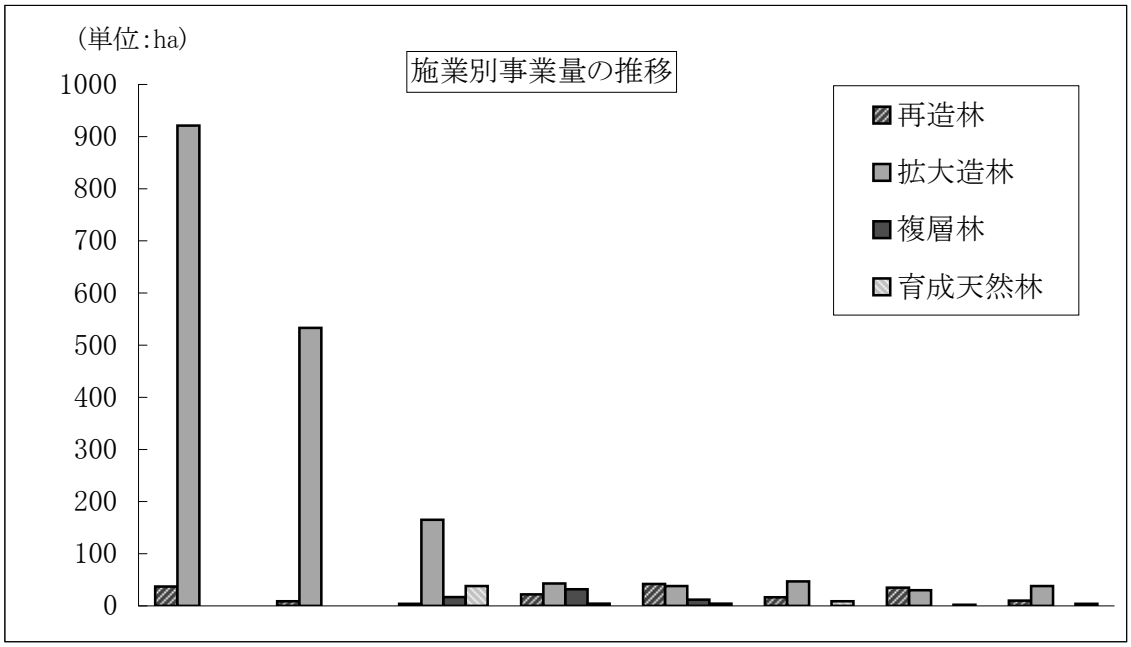

年 度	S50	S60	H10	H17	H18	H19	H20	H21
再 造 林	37	9	4	22	42	17	35	10
拡 大 造 林	921	533	165	43	38	47	30	38
複 層 林	−	−	17	32	12	−	−	−
育成天然林	−	−	38	4	4	9	2	4

※ 事業量には、森林総研を含む。 複層林は樹下植栽を含む。

(3)民有林の樹種別森林面積及び蓄積

樹種別面積構成は針葉樹が29.4%(スギ26.1%、マツ類2.3%、ヒノキ0.2%、その他針0.8%)広葉樹 61.5%、その他9.1%である。

樹種別蓄積構成は針葉樹が 54.9%(スギ52.1%、マツ類1.5%、ヒノキ0.1%、その他針1.2%)広葉樹 45.1%である。

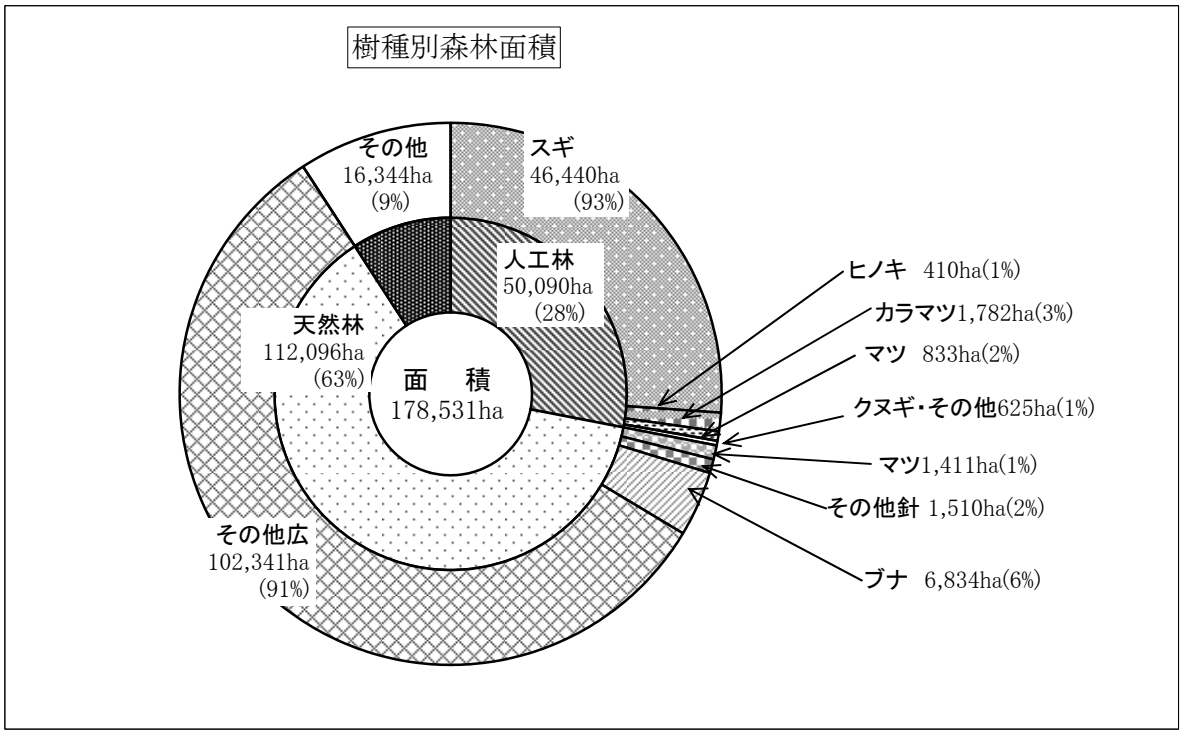

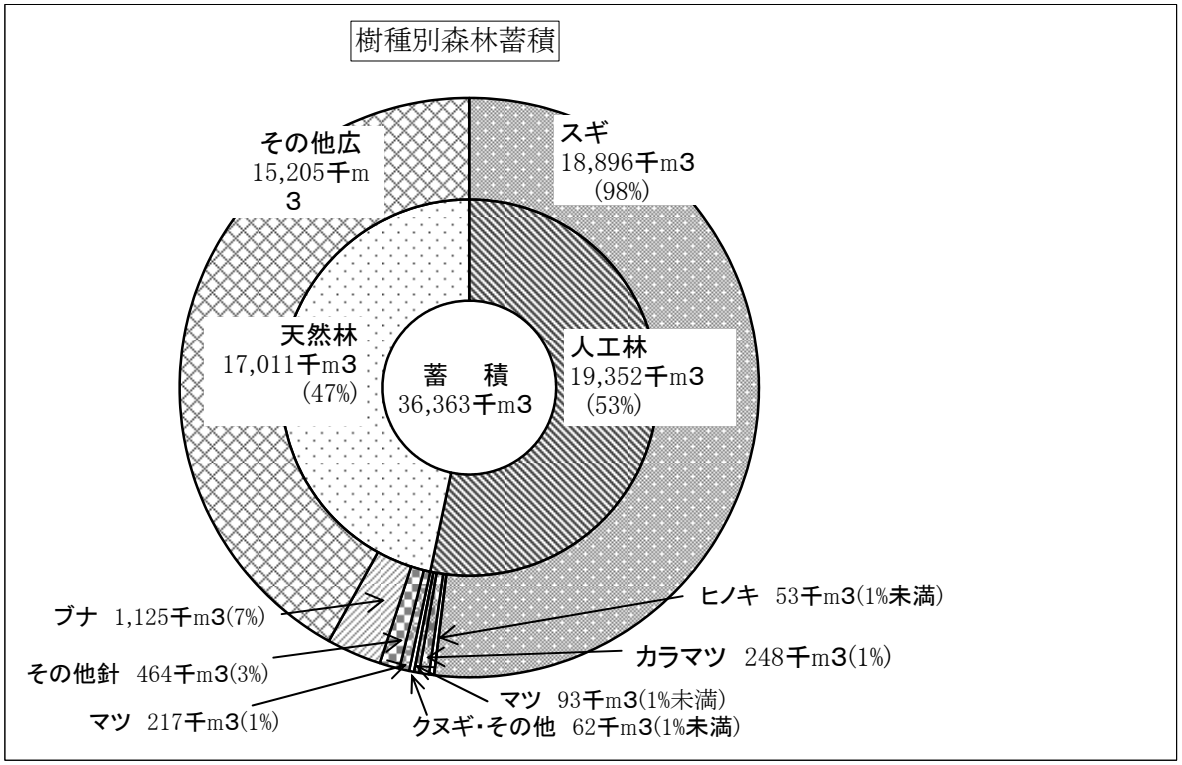

(平成22年3月31日現在)

(4)民有林人工林(針葉樹)の齢級構成

9齢級以上の、木材として利用可能な森林蓄積は1，420万m3で、全体の73.6%である。

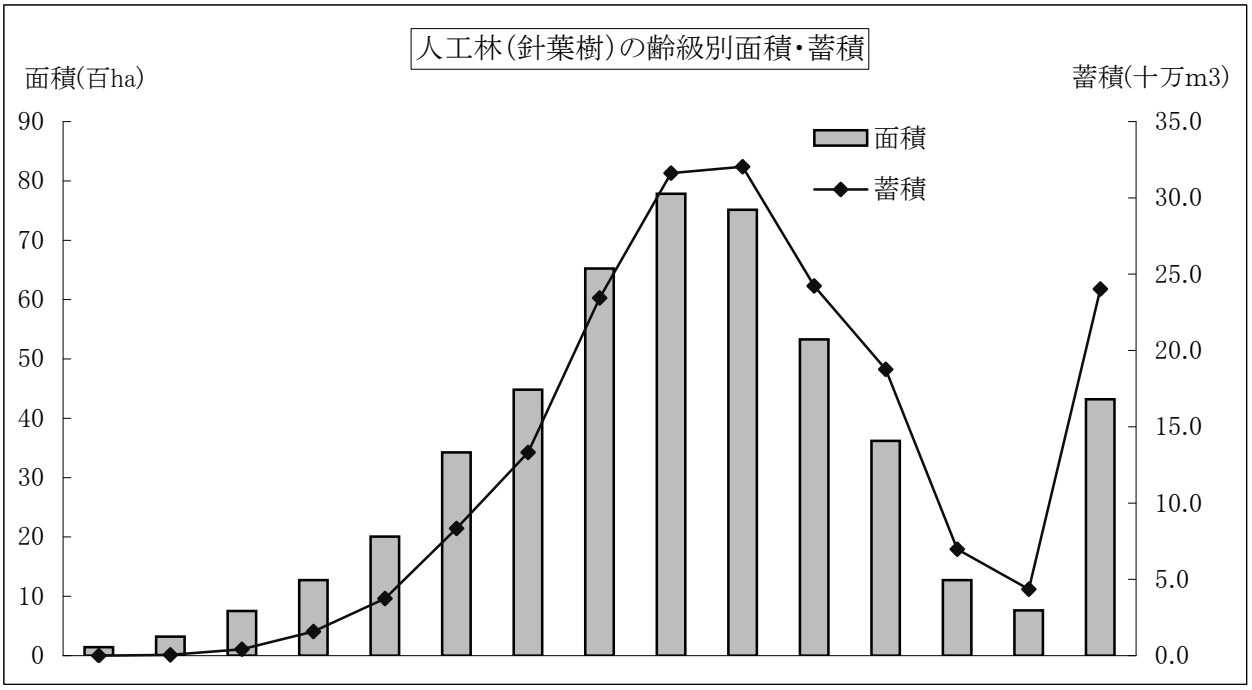

齢級	1	2	3	4	5	6	7	8	9	10	11	12	13	14	15～
面積	1	3	8	13	20	34	45	65	78	75	53	36	13	8	43
蓄積	0.0	0.1	0.4	1.6	3.7	8.3	13.3	23.4	31.6	32.0	24.2	18.8	7.0	4.3	24.0

(5)民有林間伐実績

平成19年から平成24年までの6ヵ年は、富山県森林吸収量確保推進計画に基づき、毎年約2，000haの間伐を目標とし森林整備を進めている。

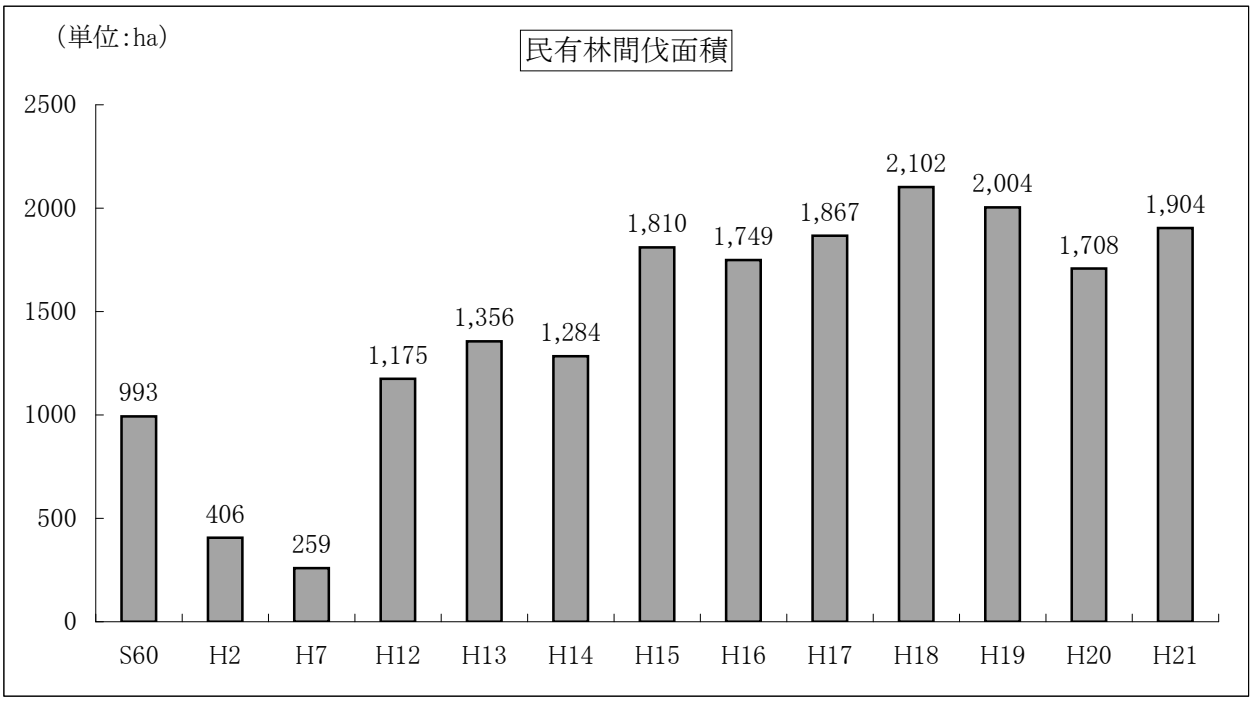

※ 除伐を含む。

3 林産物生産

(1) 木材

(ア) 素材生産

昭和55年に10万m3あった生産量は年々減少し、平成12年以降は約4万m3で推移していたが、近年は5～6万m3程度に増加している。

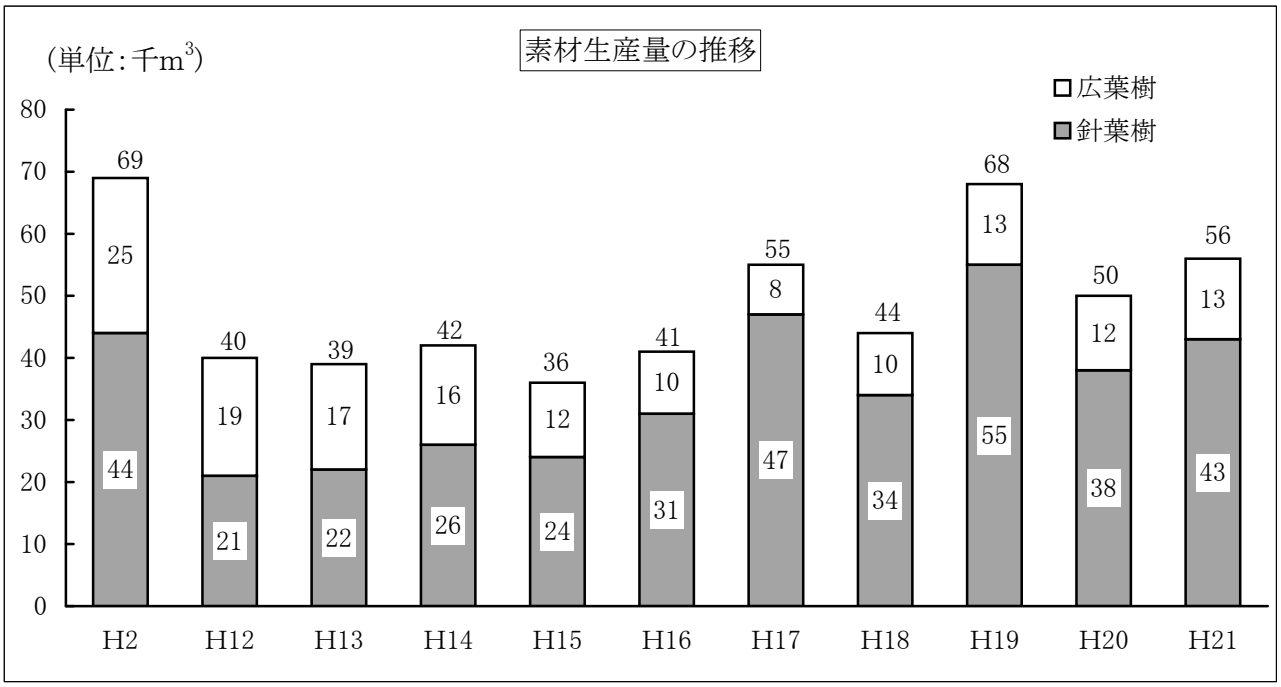

(イ) 木材の需要(素材)

国産材、外材別では外材が 78%を占めており、典型的な外材主導型の需給構造となっている。
また、近年は北洋材の需要量が減少傾向にある。

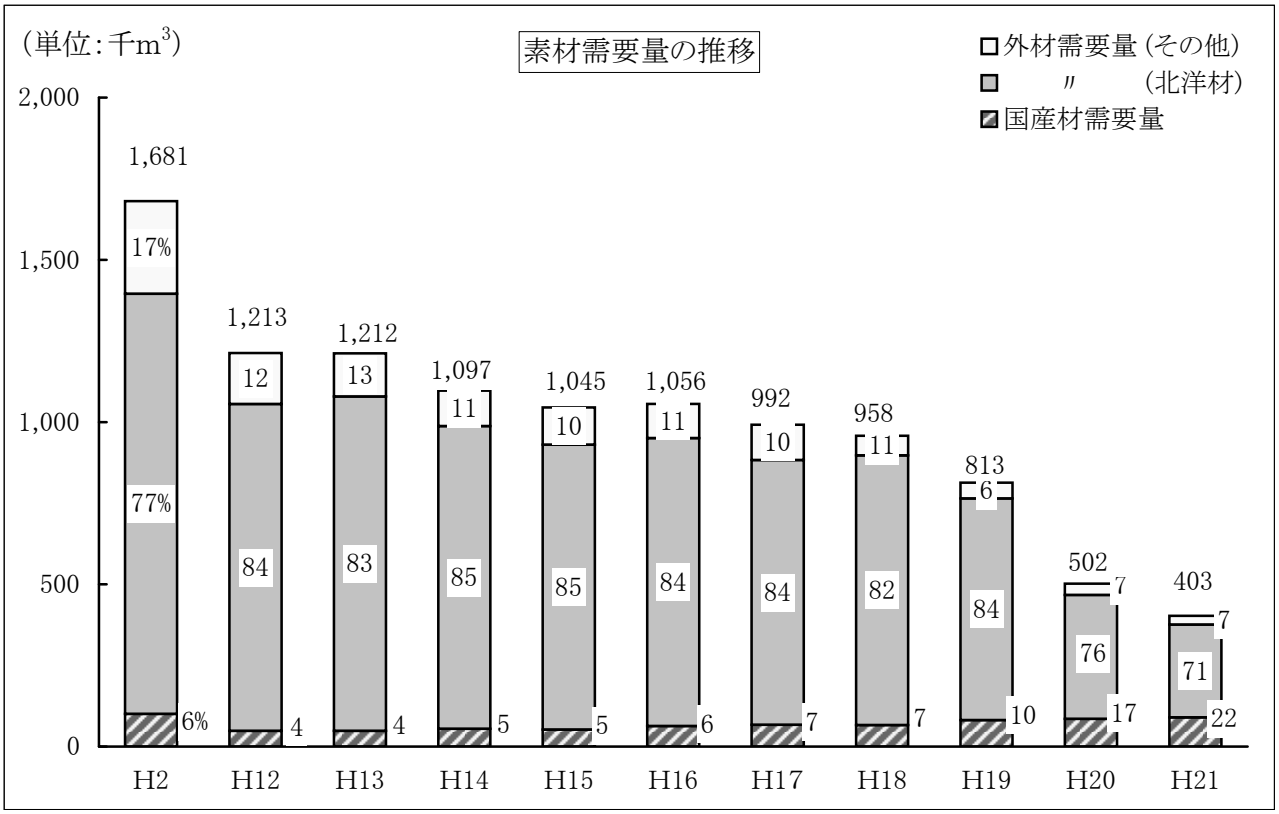

(2)特用林産

(ア)生しいたけ

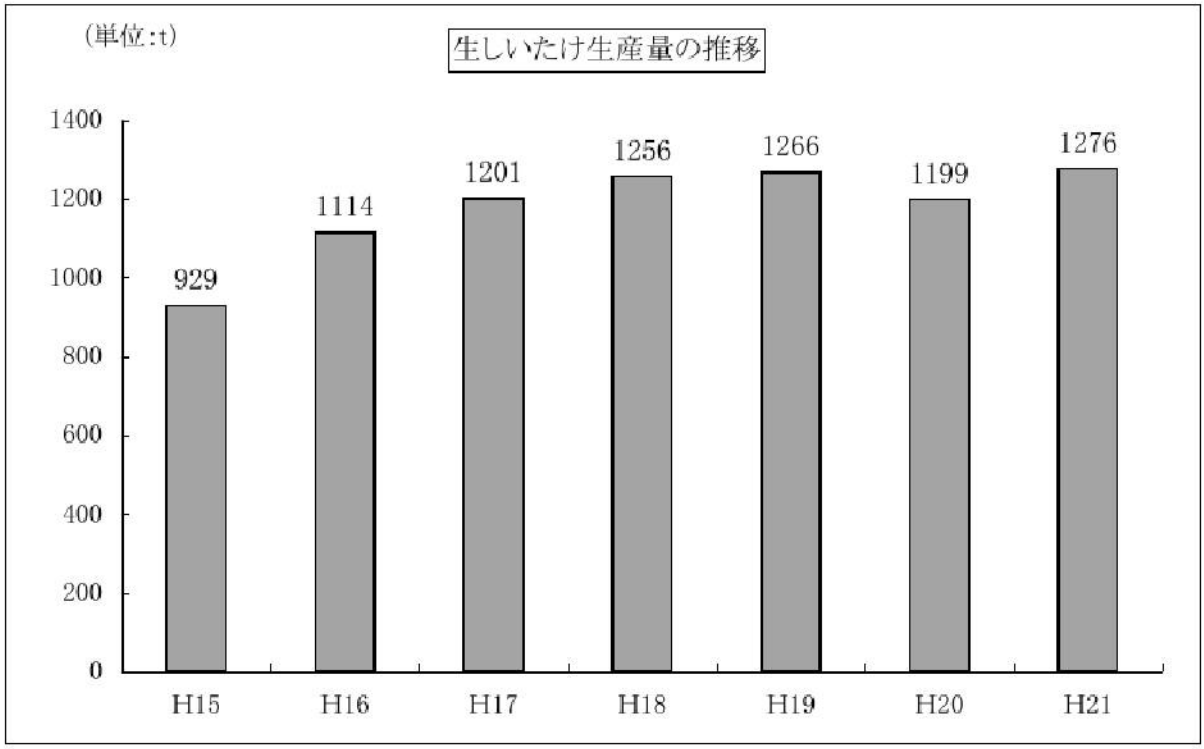

(イ)なめこ

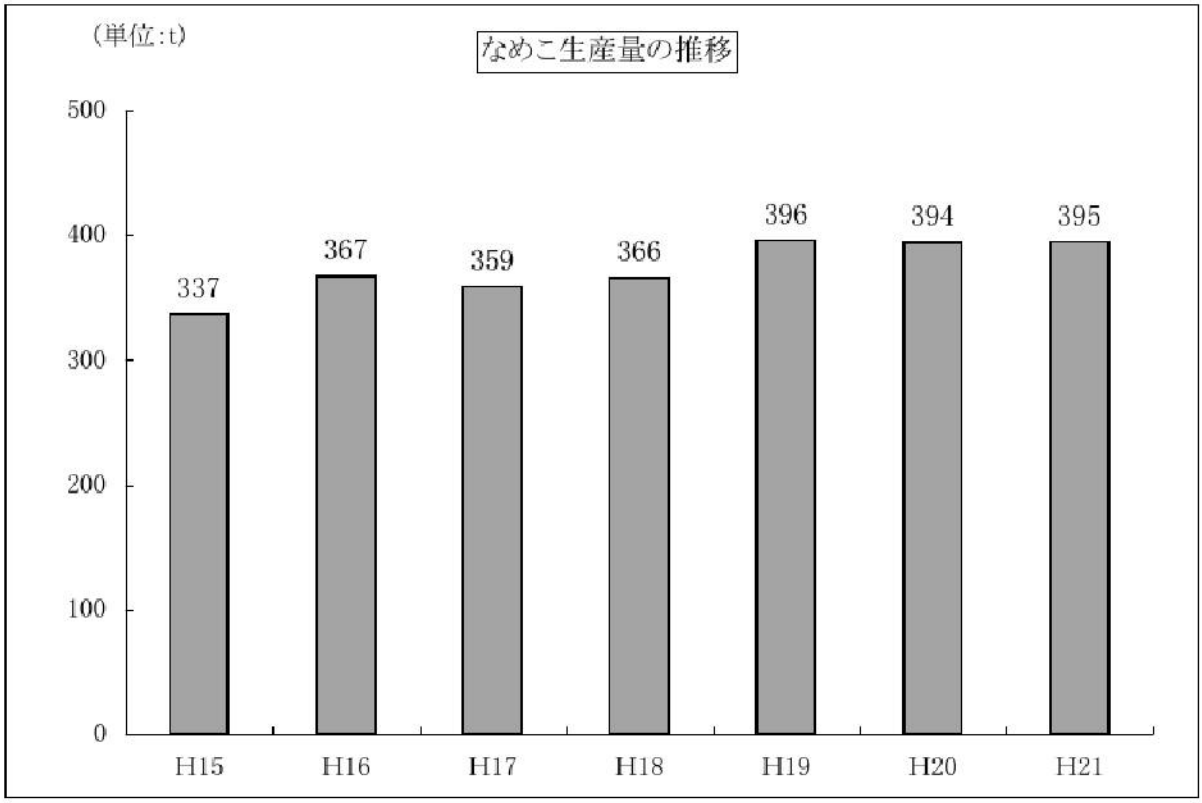

4 森林組合

(1)森林組合の概況

森林組合の平成21年度末総数は、4組合である。

森林組合の推移

区　分	S60	H15	H16	H17	H18	H19	H20	H21
森林組合数	15	8	8	8	8	8	4	4
森林組合員(人)	25,928	25,134	25,194	25,178	25,161	25,046	24,968	24,899
組合員森林所有面積(ha)	152,165	146,532	146,663	145,963	145,950	145,940	145,940	145,940
払込済出資金額(千円)	324,418	426,292	431,478	432,757	432,343	431,800	572,359	573,344
当期剰余金(千円)	31,002	53,259	26,134	3,209	21,535	70,205	40,308	111,355

(2)木材取扱量

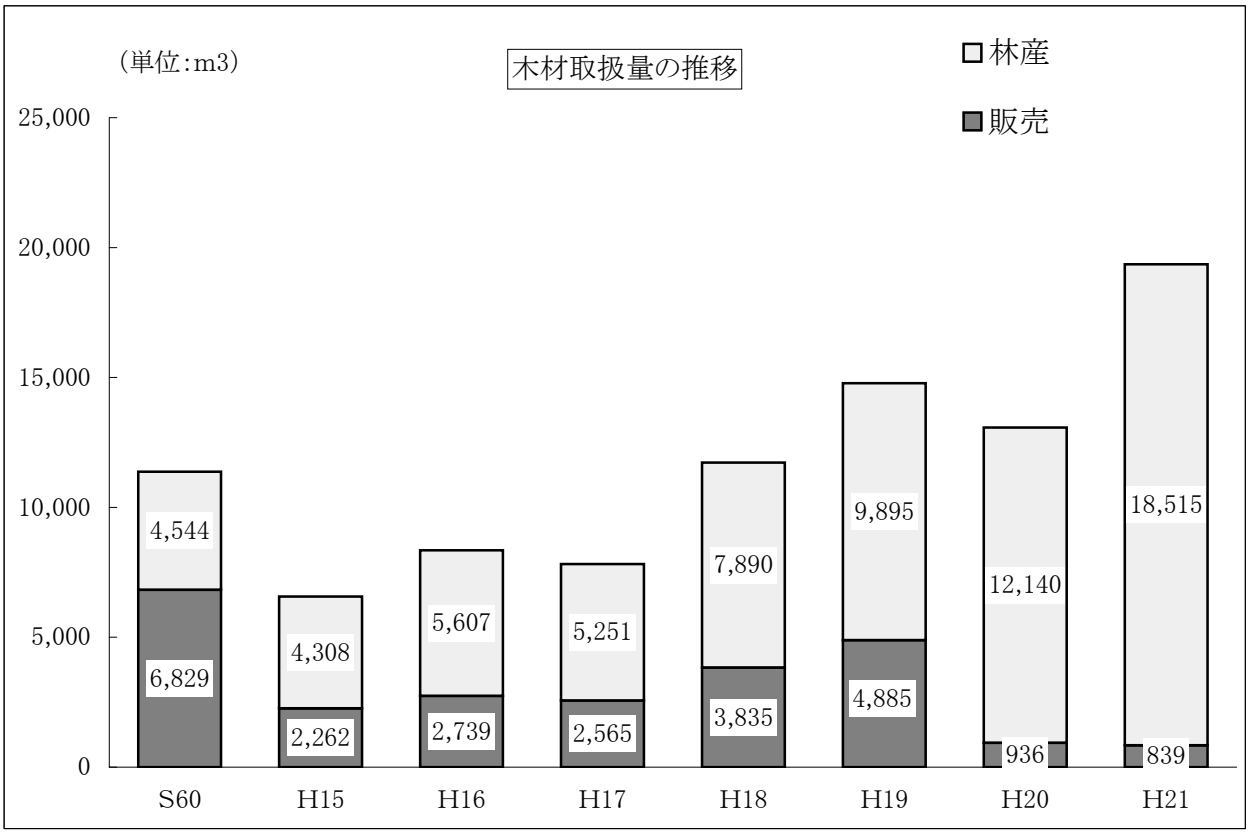

(3)森林造成事業

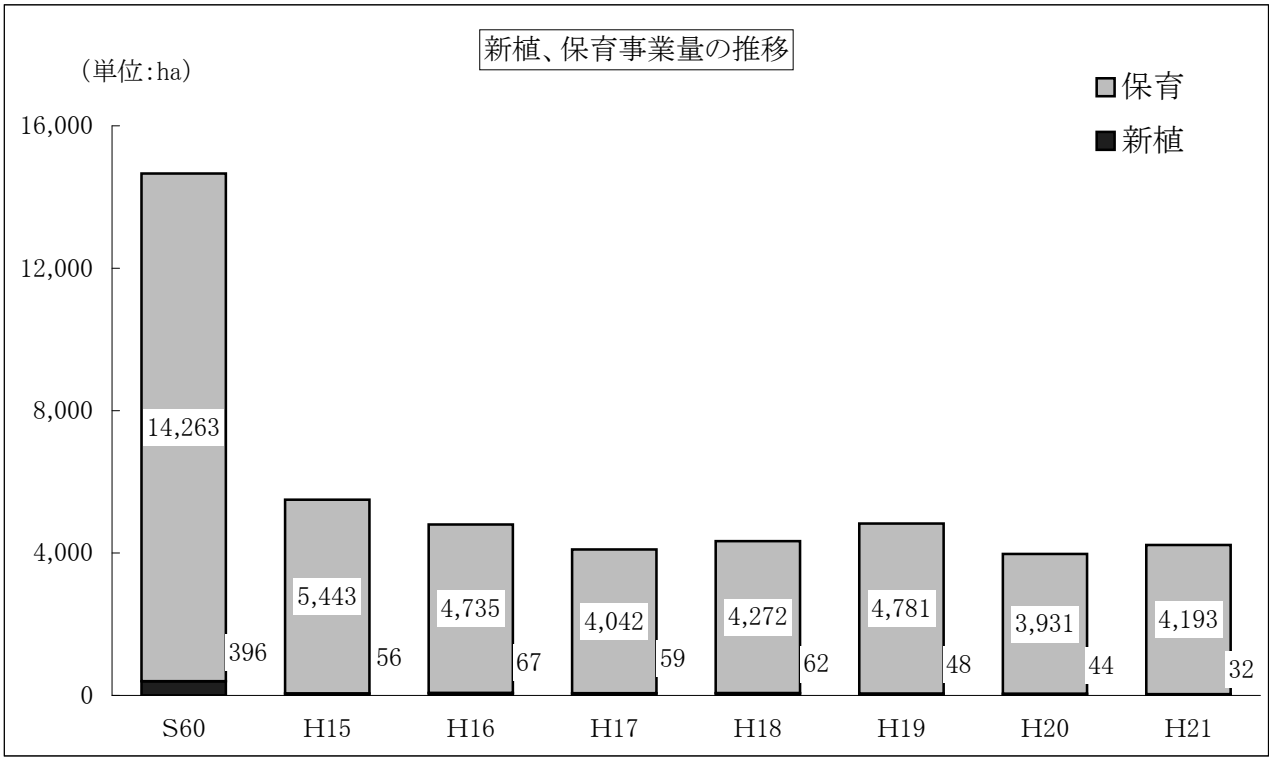

(4)森林組合作業班員

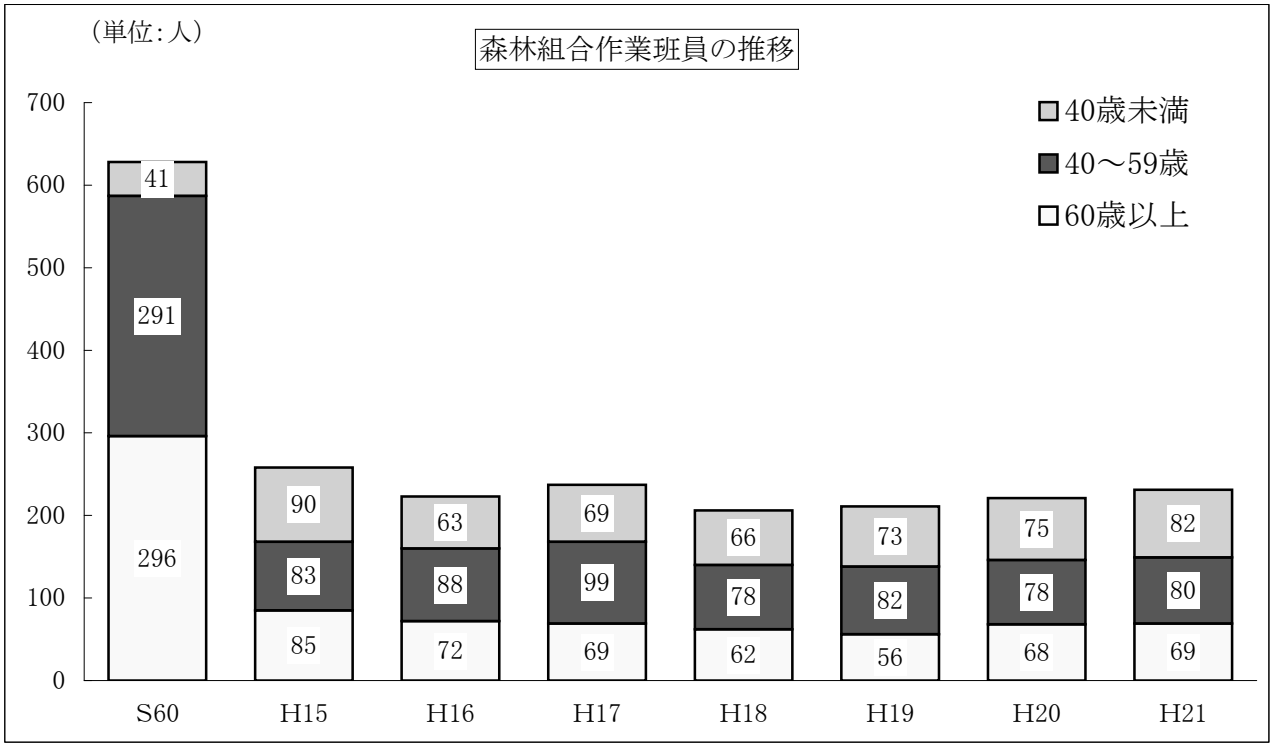

5 森林被害

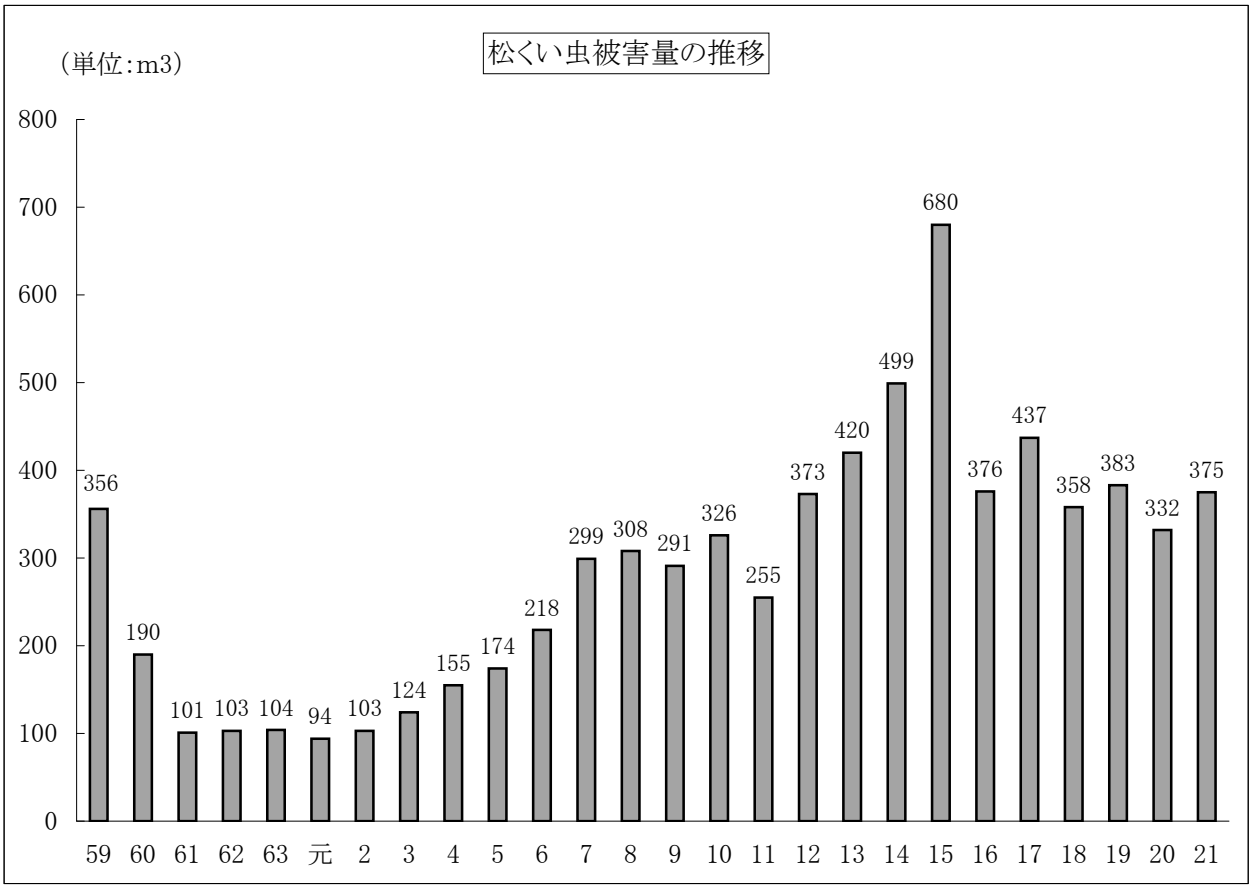

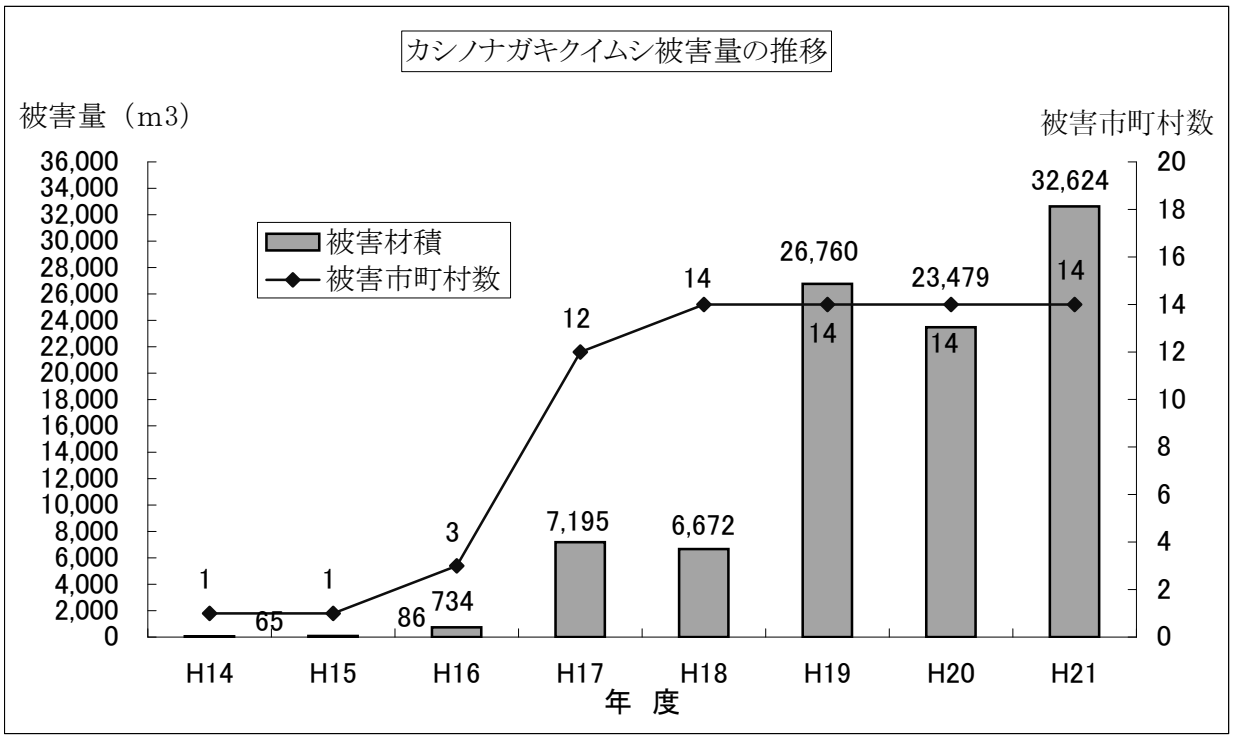

注 被害市町村数については、平成16年度以降合併後市町村数である

6 治　山

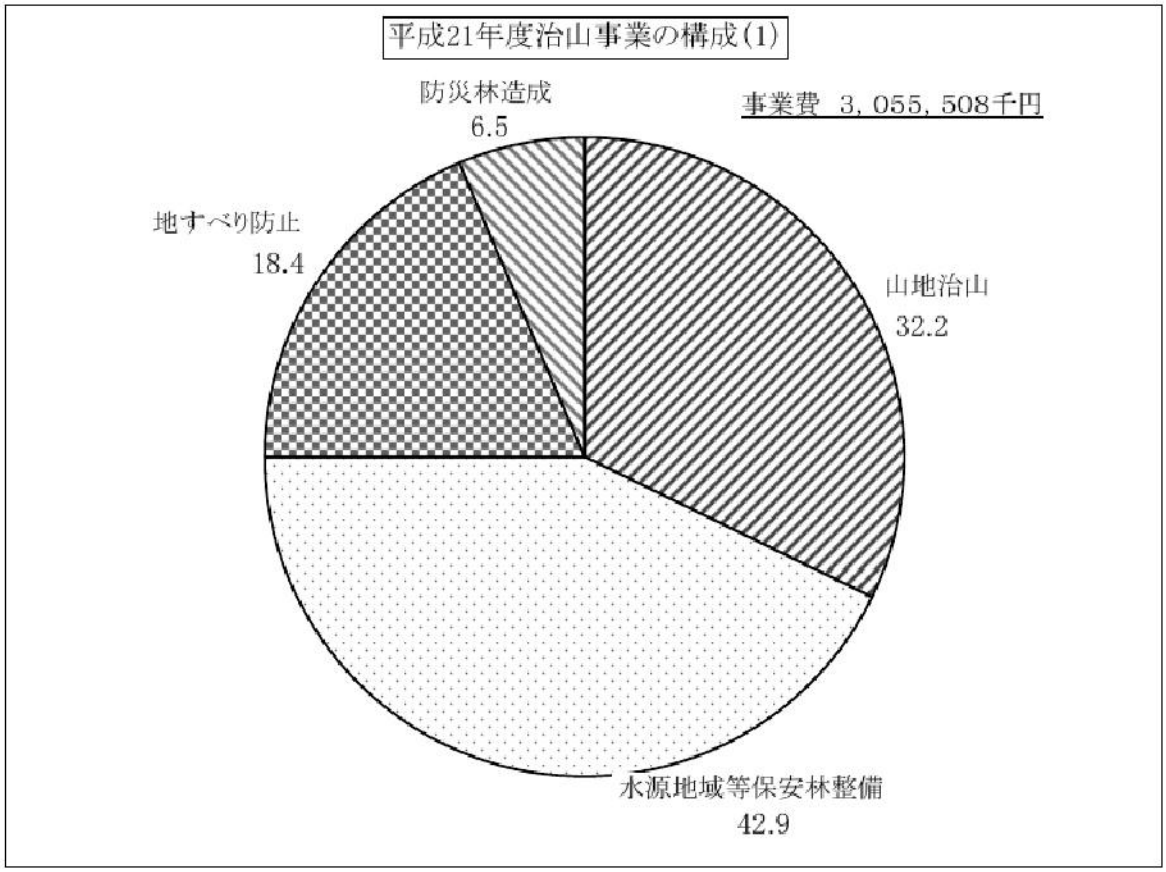
平成21年度治山事業の構成(1)
事業費　3，055，508千円
防災林造成
6.5
地すべり防止
18.4
山地治山
32.2
水源地域等保安林整備
42.9

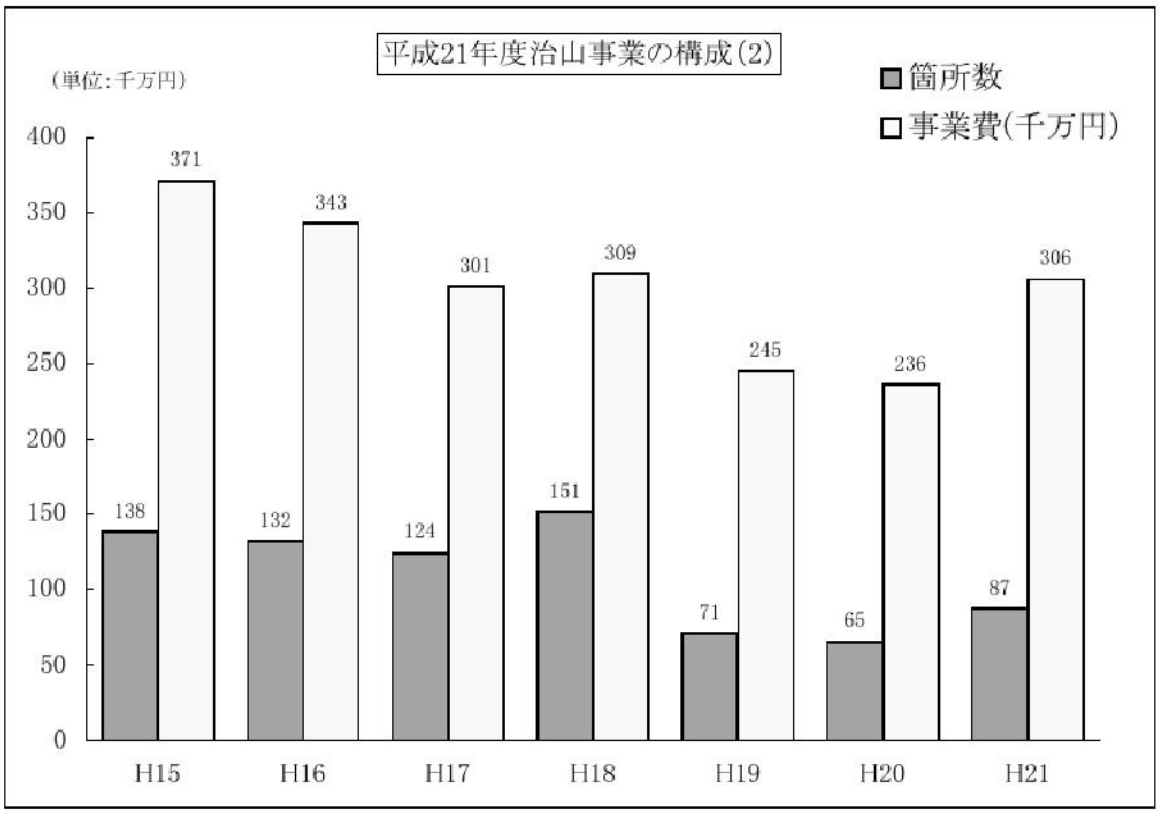
平成21年度治山事業の構成(2)
(単位:千万円)
箇所数
事業費(千万円)
400
350
300
250
200
150
100
50
0
371
343
301
309
245
236
306
138
132
124
151
71
65
87
H15
H16
H17
H18
H19
H20
H21

7 保 安 林

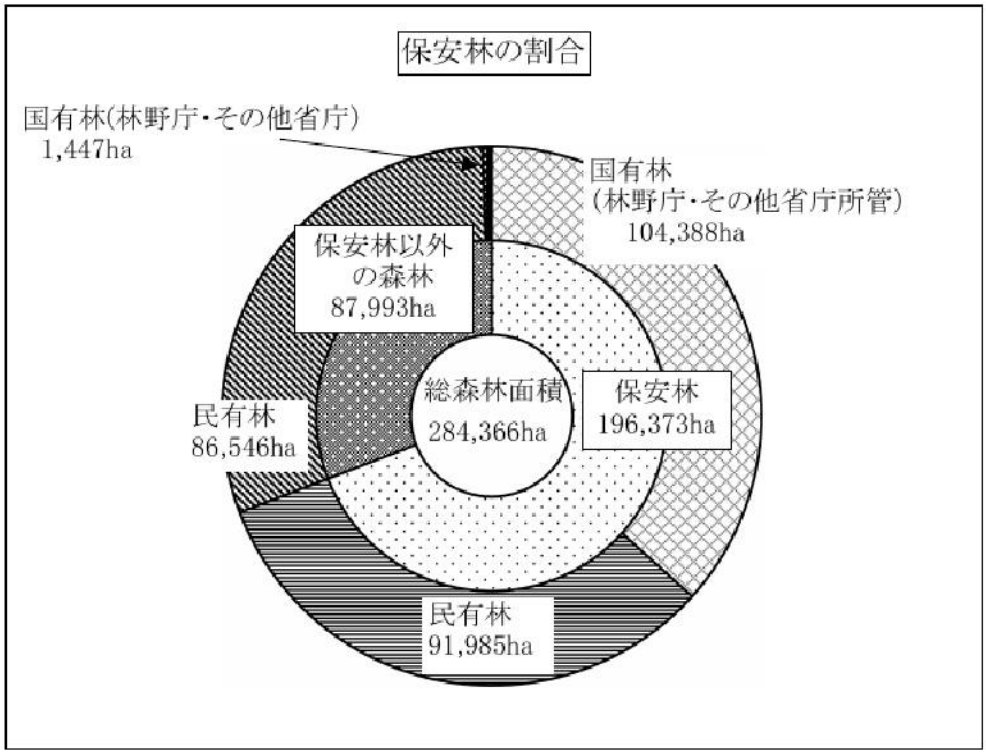

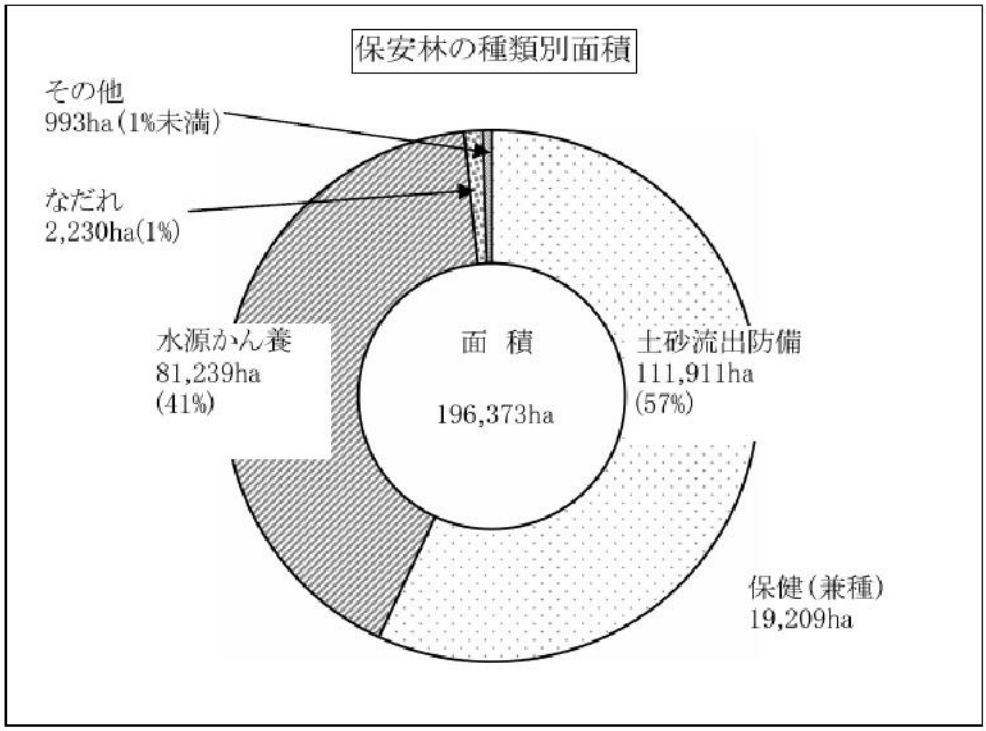

(平成22年3月31日現在)

2,230ha(1%)

8 林地開発許可

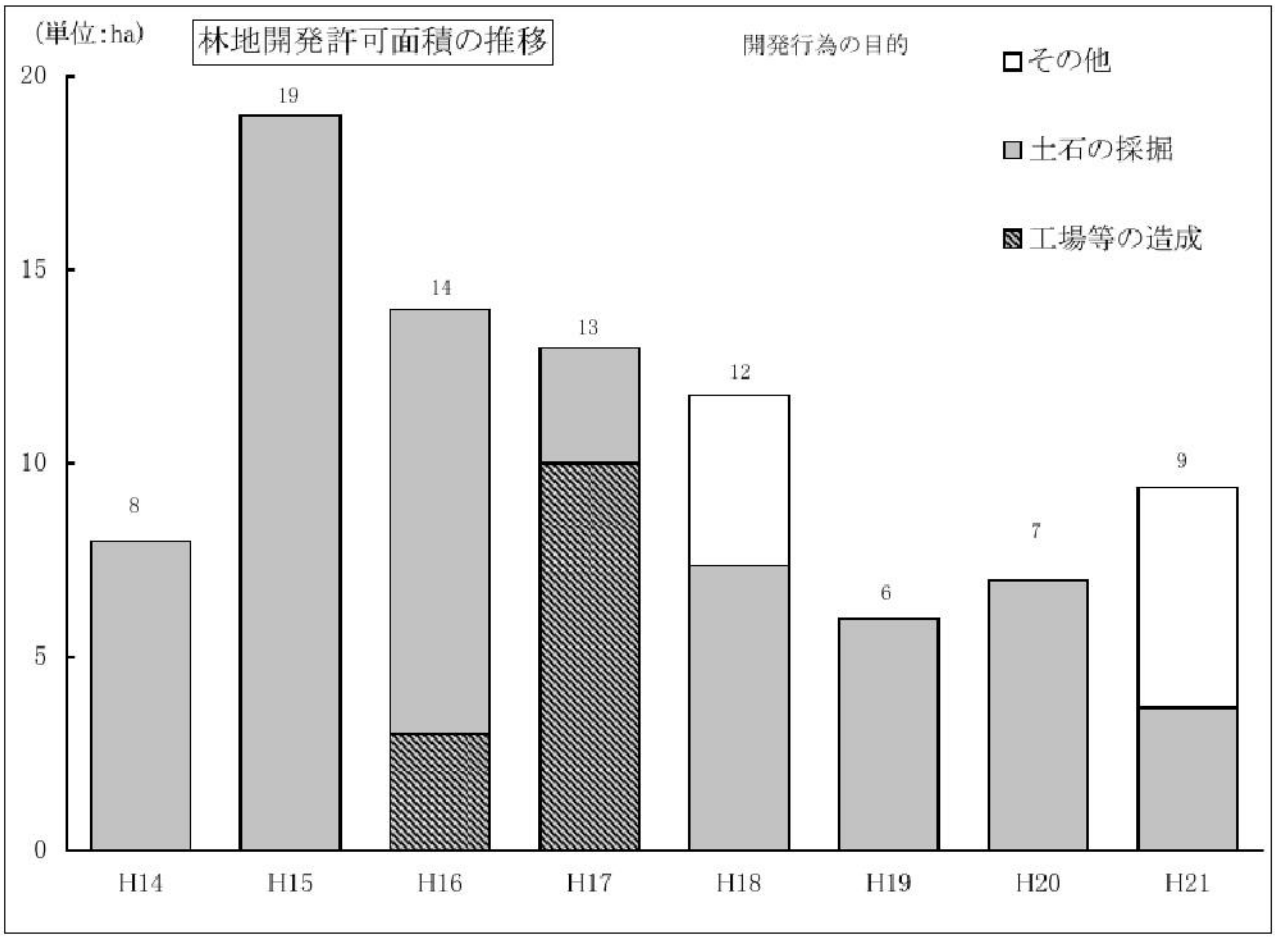
(単位:ha)
林地開発許可面積の推移
開発行為の目的
その他
土石の採掘
工場等の造成
20
15
10
5
0
8
19
14
13
12
6
7
9
H14
H15
H16
H17
H18
H19
H20
H21

9 市町村別森林率

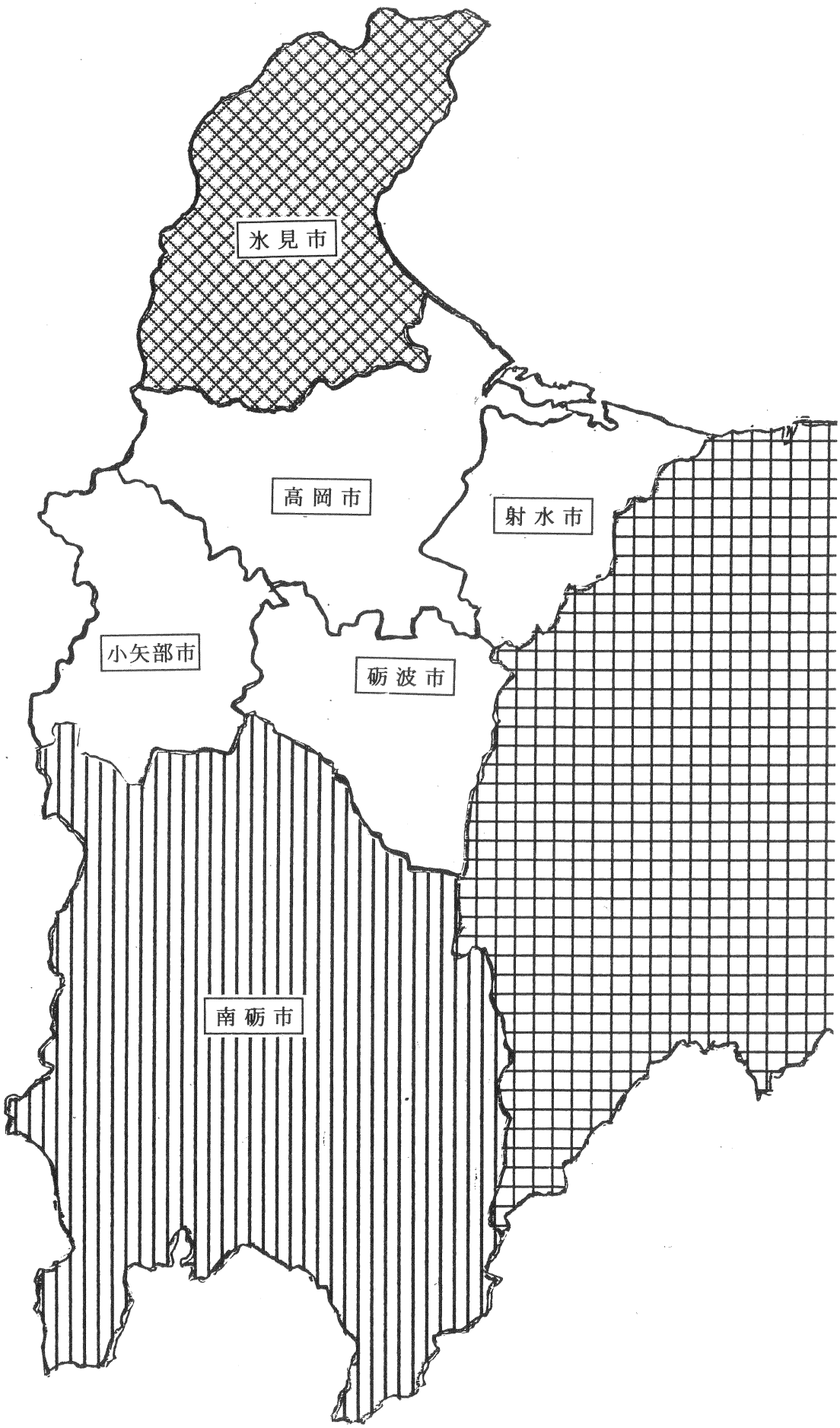

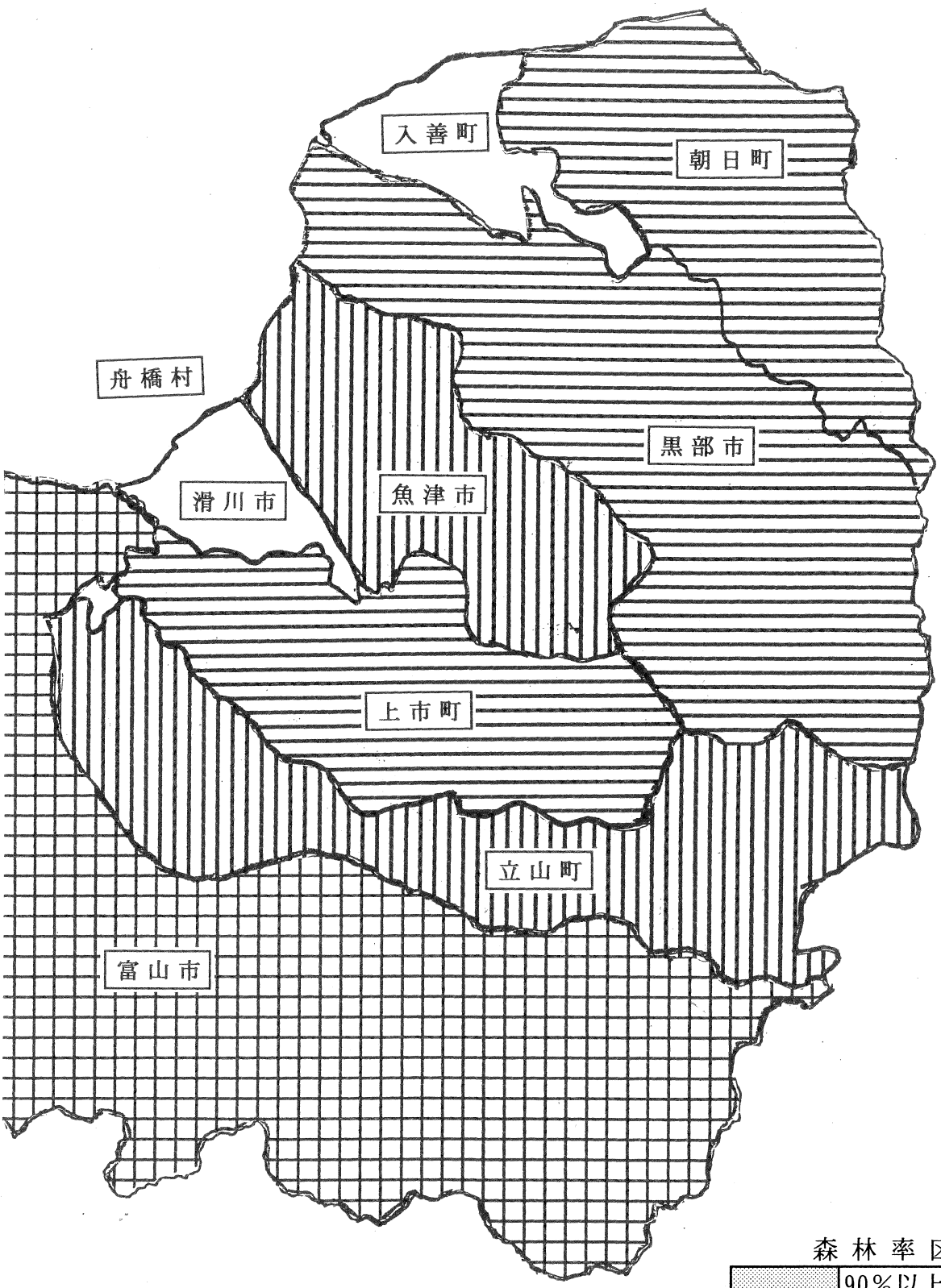

森林率区分

	90%以上
	80%以上90%未満
	70%以上80%未満
	60%以上70%未満
	50%以上60%未満
	50%未満

平成22年3月31日現在

１０　平成21年度　水と緑の森づくり事業の実績

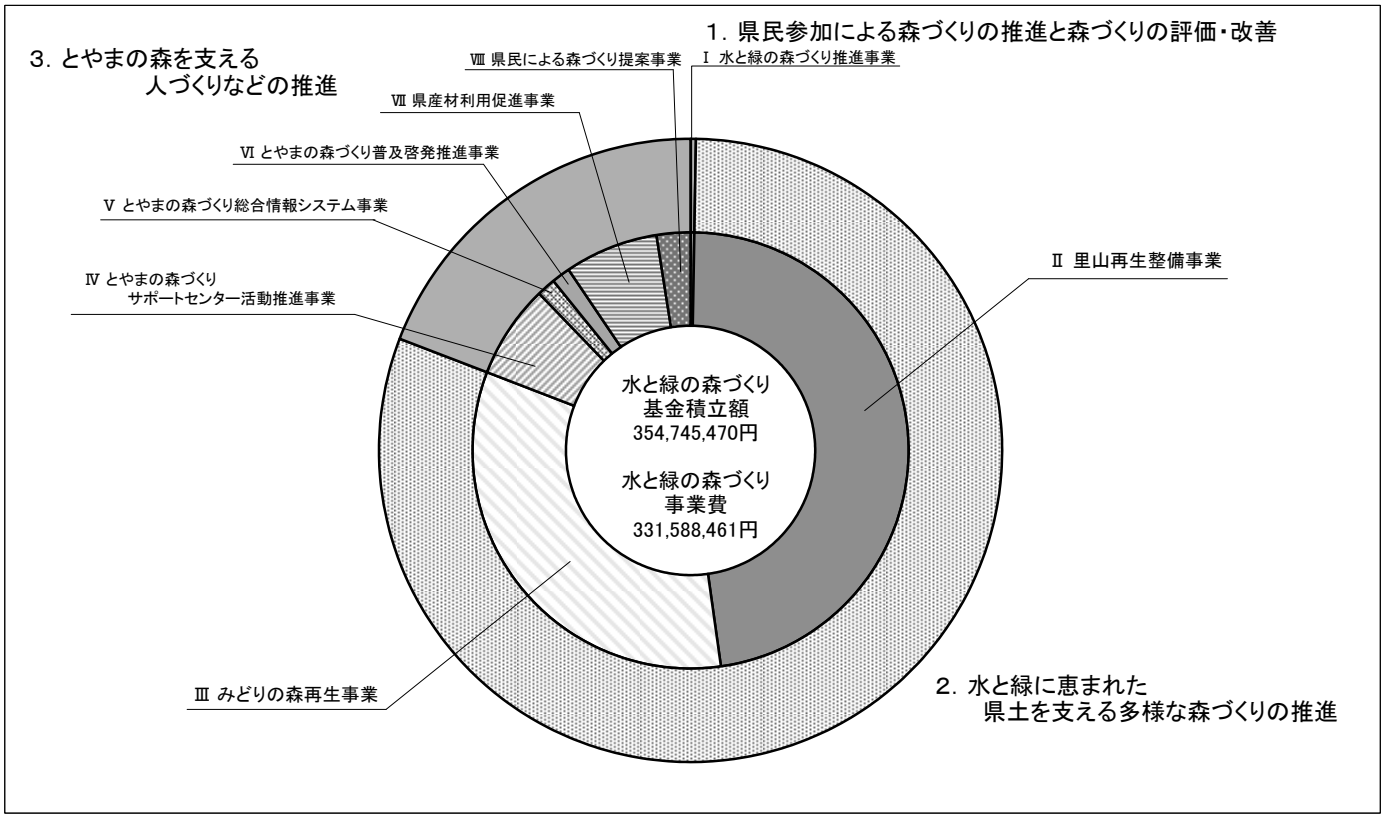

富山県水と緑の森づくり基金積立額　354,745,470 円

水と緑の森づくり税収相当額		353,113,000 円
寄　付　金	・庄川右岸中部用水土地改良区　・(株)富山第一銀行　・富山県母親クラブ連合会	147,070 円
運　用　益		1,485,400 円

水と緑の森づくり事業費　331,588,461 円

１．県民全体で支える森づくりの推進と森づくりの評価・改善　1,122,706 円

事業名	事業概要	主な事業実績	事業費(決算額)
Ⅰ水と緑の森づくり推進事業	県民全体で支える森づくりを推進し、森づくりの計画、実行の改善のための評価、事業の広報を実施	水と緑の森づくり会議（2回） 森林審議会森づくり部会（1回）　開催	1,122,706 円

２．水と緑に恵まれた県土を支える多様な森づくりの推進　267,116,887 円

事業名	事業概要	主な事業実績	事業費(決算額)
Ⅱ 里山再生整備事業	地域や生活に密着した里山の再生整備を県民協働で推進	実施地区数　121地区 整備対象面積　1,073ha ｶｼﾉﾅｶﾞｷｸｲﾑｼの枯損木除去　3,370m3 竹林の管理や竹材の利用推進	157,679,095 円
Ⅲ みどりの森再生事業	風雪被害林や過密人工林などを、スギと広葉樹の混交林に誘導	整備面積 132ha { 風雪被害林　30.5ha 過密人工林　101.7ha 県民参加で県産広葉樹苗を育成 30,000本	109,437,792 円

３．とやまの森を支える人づくりなどの推進　63,348,868 円

事業名	事業概要	主な事業実績	事業費(決算額)
Ⅳ とやまの森づくりサポートセンター活動推進事業	森林ボランティアを総合的･専門的に支援し、県民参加による森づくり活動を支援	登録団体数　67団体　3,633人　37企業 (H22.3.31現在) 森づくり参加延べ人数　年間10,999人	22,942,172 円
Ⅴ とやまの森づくり総合情報システム事業	森づくりへの県民の理解を深め、県民参加を推進するため、とやまの森の現状や森づくり活動に関する情報を提供	森林GISシステムの運用 とやまの森づくりﾎｰﾑﾍﾟｰｼﾞでの情報公開	4,917,427 円
Ⅵ とやまの森づくり普及啓発推進事業	森づくりへの県民の理解を深め、県民参加を推進するため、「森の寺子屋」を開催	森の寺子屋　85回開催（5,331人参加） フォレストリーダーのスキルアップ研修	4,133,577 円
Ⅶ 県産材利用促進事業	とやまの森づくりにつながる県産材利用への理解を深めるため、県産材製品の設置や、公共施設の木質化を推進	県産スギベンチの設置　80基 特別支援学校用机･椅子の開発 木育推進のための県産材遊具開発　など	22,764,360 円
Ⅷ 県民による森づくり提案事業	県民自ら企画･実践する事業への支援 アイデアを募集し事業への反映を検討	県民実践事業　25件実施、延べ5,055人参加 アイデア提案 13件応募、うち2件をH22事業に反映	8,591,332 円

統　　計　　表

1 人口・土地

(1)人口・就業者数

センター別	市町村別	人口			世帯数	
		総　数	男	女		総　数
平成17年度		1,111,729	535,617	576,112	371,815	578,051
平成18年度		1,109,205	534,933	574,272	376,461	578,051
平成19年度		1,105,312	532,911	572,401	379,528	578,051
平成20年度		1,101,292	530,867	570,425	382,994	578,051
平成21年度		1,090,367	525,119	565,248	386,683	578,051
新川	魚津市	44,720	21,733	22,987	15,989	24,497
	滑川市	33,587	16,089	17,498	11,374	17,922
	黒部市	41,921	20,304	21,617	14,824	22,976
	入善町	26,961	12,910	14,051	8,817	15,281
	朝日町	13,597	6,292	7,305	4,815	7,439
	計	160,786	77,328	83,458	55,819	88,115
富山	富山市	420,229	203,841	216,388	160,276	214,634
	舟橋村	2,988	1,450	1,538	912	1,398
	上市町	22,076	10,451	11,625	7,529	11,930
	立山町	27,308	13,099	14,209	9,169	15,267
	計	472,601	228,841	243,760	177,886	243,229
高岡	高岡市	175,305	83,837	91,468	62,045	93,949
	氷見市	51,548	24,365	27,183	16,675	28,039
	小矢部市	31,746	15,257	16,489	9,542	17,809
	射水市	93,941	45,443	48,498	31,863	49,157
	計	352,540	168,902	183,638	120,125	188,954
砺波	砺波市	49,263	23,884	25,379	15,730	26,758
	南砺市	55,177	26,164	29,013	17,123	30,995
	計	104,440	50,048	54,392	32,853	57,753

資料　1．世帯数、人口　県統計調査課調「富山県人口移動調査」(平成22年10月1日推計)
　　2．就業者数　総務省統計局「国勢調査」(平成17年10月1日)

（単位:戸、人）

就業者数						
第1次産業				第2次産業	第3次産業	その他
総数	農業	林業	漁業			
24,576	23,039	232	1,305	201,001	348,942	3,532
24,576	23,039	232	1,305	201,001	348,942	3,532
24,576	23,039	232	1,305	201,001	348,942	3,532
24,576	23,039	232	1,305	201,001	348,942	3,532
24,576	23,039	232	1,305	201,001	348,942	3,532
1,275	1,069	3	203	9,534	13,586	102
873	792		81	7,277	9,714	58
1,136	1,073	3	60	10,084	11,738	18
1,451	1,363	6	82	6,530	7,294	6
560	515	2	43	2,776	4,092	11
5,295	4,812	14	469	36,201	46,424	195
6,561	6,341	79	141	64,856	141,255	1,962
113	112		1	440	842	3
723	703	20		4,541	6,656	10
1,200	1,194	4	2	5,100	8,924	43
8,597	8,350	103	144	74,937	157,677	2,018
2,646	2,531	13	102	32,458	57,973	872
1,834	1,473	20	341	10,659	15,499	47
932	918	13	1	7,260	9,592	25
1,483	1,239	11	233	16,685	30,825	164
6,895	6,161	57	677	67,062	113,889	1,108
1,610	1,575	30	5	10,035	14,974	139
2,179	2,141	28	10	12,766	15,978	72
3,789	3,716	58	15	22,801	30,952	211

(2)土 地

センター別	市町村別	総土地面積	森林面積		
			総数	国有林	公有林
平成17年度		424,739	284,400	106,164	29,323
平成18年度		424,740	284,412	106,158	29,365
平成19年度		424,755	284,408	106,164	29,360
平成20年度		424,755	284,369	105,959	29,560
平成21年度		424,759	284,366	105,835	29,680
新川	魚津市	20,063	14,524	4,418	483
	滑川市	5,461	700	3	11
	黒部市	42,634	36,060	27,126	4,609
	入善町	7,129	922	30	12
	朝日町	22,632	19,520	12,549	759
	計	97,919	71,726	44,127	5,875
富山	富山市	124,185	85,962	28,232	13,436
	舟橋村	347			
	上市町	23,677	19,492	7,518	1,283
	立山町	30,731	24,066	16,603	313
	計	178,940	129,519	52,353	15,032
高岡	高岡市	20,942	6,673	25	148
	氷見市	23,047	13,481	51	288
	小矢部市	13,411	5,907	27	100
	射水市	10,918	1,182	10	57
	計	68,318	27,242	114	593
砺波	砺波市	12,696	3,457	9	150
	南砺市	66,886	52,422	9,232	8,030
	計	79,582	55,879	9,241	8,180

資料　1 総数 県市町村支援課調「固定資産の価格等の概要調書」(平成22年1月現在)
2 耕地面積 北陸農政局富山農政事務所「平成21年産作物統計」市町村別内訳
3 森林面積 県森林政策課調(平成22年3月31日現在)
注:計と内訳の和が一致しないのは、四捨五入による。

（単位:ha）

	耕　地　面　積				その他
私有林	総　数	田	普通畑	樹 園 地	
148,913	59,794	57,619	1,443	732	80,545
148,890	59,668	57,507	1,423	738	80,660
148,884	59,561	57,411	1,420	730	80,786
148,849	59,343	57,211	1,400	732	81,043
148,850	59,150	57,011	1,390	749	81,243
9,622	−	−	−	−	−
685	−	−	−	−	−
4,324	−	−	−	−	−
880	−	−	−	−	−
6,212	−	−	−	−	−
21,724	−	−	−	−	−
44,292	−	−	−	−	−
	−	−	−	−	−
10,691	−	−	−	−	−
7,149	−	−	−	−	−
62,133	−	−	−	−	−
6,500	−	−	−	−	−
13,141	−	−	−	−	−
5,780	−	−	−	−	−
1,114	−	−	−	−	−
26,535	−	−	−	−	−
3,298	−	−	−	−	−
35,160	−	−	−	−	−
38,458	−	−	−	−	−

（平成21年7月15日現在）

2 森林の概況

(1)市町村別所有形態別森林面積

センター別	市町村別	総 数	森林面積	森林率	民有				
					公有林				森林総研有林
					県有林	市町村林	財産区有林	小計	
平成17年度		424,739	284,401	67	14,086	11,087	4,149	29,323	13,351
平成18年度		424,740	284,412	67	14,081	11,117	4,167	29,365	13,365
平成19年度		424,755	284,408	67	14,059	11,134	4,167	29,360	13,389
平成20年度		424,755	284,369	67	14,053	11,300	4,207	29,560	13,401
平成21年度		424,759	284,366	67	14,007	11,458	4,216	29,680	13,401
新川	魚津市	20,063	14,524	72	431	52		483	153
	滑川市	5,461	700	13	1	10		11	
	黒部市	42,634	36,060	85	41	930	3,638	4,609	725
	入善町	7,129	922	13		12		12	123
	朝日町	22,632	19,520	86	522	43	193	759	353
	計	97,919	71,726	73	996	1,047	3,831	5,875	1,354
富山	富山市	124,185	85,962	69	9,743	3,694		13,436	4,116
	舟橋村	347							
	上市町	23,677	19,492	82	734	164	385	1,283	272
	立山町	30,731	24,066	78	204	109		313	583
	計	178,940	129,519	72	10,682	3,966	385	15,032	4,971
高岡	高岡市	20,942	6,673	32	56	91		148	220
	氷見市	23,047	13,481	58	235	54		288	102
	小矢部市	13,411	5,907	44	28	72		100	273
	射水市	10,918	1,182	11	53	4		57	
	計	68,318	27,242	40	373	221		593	595
砺波	砺波市	12,696	3,457	27	113	37		150	
	南砺市	66,886	52,422	78	1,843	6,186		8,030	6,480
	計	79,582	55,879	70	1,956	6,223		8,180	6,480

資料 県森林政策課調(平成22年3月31日現在)

(単位:ha)

林			国有林			その他省庁所管	計	地域森林計画対象外の面積
公社有林	私有林	計	林野庁所管					
			国有林	官行造林	小計			
9,750	125,812	178,236	103,782	1,338	105,120	1,044	106,164	1
9,356	126,168	178,254	103,782	1,338	105,120	1,038	106,158	1
9,362	126,133	178,244	103,785	1,338	105,123	1,041	106,164	1
9,356	126,092	178,409	103,785	1,133	104,918	1,041	105,958	1
9,354	126,096	178,531	103,785	1,023	104,808	1,027	105,835	1
856	8,614	10,106	4,353		4,353	65	4,418	
15	670	696				3	3	
192	3,407	8,934	26,812	22	26,834	292	27,126	
8	750	893		22	22	7	30	
626	5,233	6,971	12,525		12,525	24	12,549	
1,697	18,673	27,599	43,690	45	43,735	392	44,127	
3,377	36,800	57,729	27,972	73	28,045	187	28,232	1
549	9,870	11,974	7,312	93	7,405	113	7,518	
92	6,474	7,463	16,338	250	16,588	15	16,603	
4,017	53,145	77,165	51,622	416	52,038	315	52,353	1
590	5,690	6,647				25	25	
826	12,213	13,430				51	51	
705	4,802	5,880				27	27	
172	942	1,171				10	10	
2,294	23,647	27,129				114	114	
434	2,864	3,448				9	9	
913	27,767	43,190	8,473	562	9,035	197	9,232	
1,347	30,631	46,637	8,473	562	9,035	206	9,241	

注:計とその内訳の和が一致しないのは四捨五入による。
森林面積には地域森林計画対象外の森林を含む。

(2) 市町村別林種別面積，蓄積(民有林)

① 面 積

センター別	市町村名	人工林			天然	
		針葉樹	広葉樹	計	針葉樹	広葉樹
新川	魚津市	2,750	4	2,754	66	6,974
	滑川市	203	0	203	16	425
	黒部市	2,111	16	2,127	144	5,962
	(黒部市)	1,195	5	1,200	85	1,692
	(宇奈月町)	916	11	927	59	4,270
	入善町	344	1	345	5	470
	朝日町	1,996	9	2,005	46	4,453
	計	7,403	30	7,433	277	18,283
富山	富山市計	13,585	47	13,632	1,700	34,845
	(富山市)	64		64	78	516
	(大沢野町)	1,836	0	1,837	23	2,040
	(大山町)	4,073	35	4,108	1,425	19,375
	(八尾町)	5,144	5	5,149	107	8,561
	(婦中町)	592		592	36	1,217
	(山田村)	1,151	4	1,155	20	1,472
	(細入村)	725	2	727	10	1,664
	舟橋村					
	上市町	2,242	5	2,247	152	8,827
	立山町	2,339	9	2,348	92	4,097
	計	18,166	61	18,227	1,943	47,769
高岡	高岡市計	2,345	47	2,392	75	3,966
	(高岡市)	980	4	984	60	2,089
	(福岡町)	1,365	43	1,408	15	1,877
	氷見市	4,532	216	4,747	203	7,472
	小矢部市	2,818	76	2,894	79	2,741
	射水市計	435	4	438	147	561
	(新湊市)					
	(小杉町)	402	4	405	125	532
	(大門町)	33		33	21	30
	(下村)					
	(大島町)					
	計	10,129	343	10,472	503	14,739
砺波	砺波市計	1,605	6	1,610	66	1,523
	(砺波市)	909	2	911	51	746
	(庄川町)	695	4	699	15	778
	南砺市計	12,227	119	12,347	132	26,860
	(城端町)	1,827	4	1,831	14	1,902
	(平村)	2,286	4	2,290	2	5,092
	(上平村)	1,015	3	1,018	22	4,060
	(利賀村)	3,231	64	3,295	0	10,263
	(井波町)	640	2	643	8	202
	(井口村)	355		355	6	248
	(福野町)	159	0	159	37	145
	(福光町)	2,714	41	2,756	41	4,948
	計	13,832	125	13,957	198	28,384
合 計		49,531	559	50,090	2,922	109,175

資料 県森林政策課調(平成22年3月31日現在)

（単位：ha）

林	その他	合　　計			
計		針葉樹	広葉樹	その他	計
7,040	312	2,816	6,978	312	10,106
440	53	218	425	53	696
6,106	700	2,255	5,978	700	8,934
1,777	167	1,280	1,697	167	3,144
4,329	534	976	4,281	534	5,790
475	73	349	471	73	893
4,499	467	2,042	4,461	467	6,971
18,560	1,606	7,680	18,313	1,606	27,599
36,544	7,553	15,285	34,891	7,553	57,729
594	26	141	516	26	683
2,063	155	1,859	2,040	155	4,054
20,800	5,307	5,498	19,410	5,307	30,215
8,669	1,557	5,252	8,567	1,557	15,376
1,253	45	627	1,217	45	1,890
1,493	321	1,172	1,476	321	2,969
1,674	141	735	1,666	141	2,542
8,979	749	2,393	8,832	749	11,974
4,189	925	2,431	4,106	925	7,463
49,712	9,227	20,109	47,830	9,227	77,165
4,041	215	2,420	4,013	215	6,647
2,149	147	1,040	2,093	147	3,280
1,892	67	1,380	1,920	67	3,367
7,675	1,007	4,735	7,687	1,007	13,430
2,819	166	2,896	2,817	166	5,880
708	25	581	565	25	1,171
657	19	527	535	19	1,081
51	7	54	30	7	91
15,243	1,414	10,633	15,082	1,414	27,128
1,590	248	1,671	1,529	248	3,448
797	85	960	747	85	1,792
793	163	710	782	163	1,655
26,992	3,851	12,359	26,980	3,851	43,190
1,916	317	1,841	1,906	317	4,064
5,094	1,291	2,288	5,096	1,291	8,676
4,082	506	1,037	4,063	506	5,606
10,263	1,172	3,231	10,328	1,172	14,730
211	69	649	205	69	922
254	71	361	248	71	680
182	20	196	145	20	361
4,989	405	2,756	4,989	405	8,150
28,582	4,099	14,030	28,509	4,099	46,637
112,096	16,344	52,452	109,734	16,344	178,531

注：計とその内訳の和が一致しないのは四捨五入による。
　その他：竹林、岩石地等

② 蓄 積

センター別	市町村名	人工林			天然林	
		針葉樹	広葉樹	計	針葉樹	広葉樹
新川	魚津市	1,189,918	289	1,190,207	13,279	1,167,422
	滑川市	94,353	12	94,365	2,755	65,476
	黒部市	906,476	2,022	908,498	22,979	973,422
	(黒部市)	493,345	426	493,771	13,561	264,208
	(宇奈月町)	413,131	1,596	414,727	9,418	709,214
	入善町	149,413	44	149,457	2,198	77,283
	朝日町	890,073	525	890,598	7,697	715,873
	計	3,230,233	2,892	3,233,125	48,908	2,999,476
富山	富山市	4,729,068	6,075	4,735,143	466,211	5,267,210
	(富山市)	28,018		28,018	13,245	79,464
	(大沢野町)	646,234	78	646,312	3,342	318,354
	(大山町)	1,413,021	5,405	1,418,426	422,165	2,837,766
	(八尾町)	1,726,341	208	1,726,549	17,553	1,331,634
	(婦中町)	222,938		222,938	4,824	185,250
	(山田村)	420,461	199	420,660	3,119	239,655
	(細入村)	272,055	185	272,240	1,963	275,087
	舟橋村					
	上市町	897,144	924	898,068	33,323	1,389,444
	立山町	1,006,327	1,107	1,007,434	18,470	649,953
	計	6,632,539	8,106	6,640,645	518,004	7,306,607
高岡	高岡市	1,043,493	856	1,044,349	10,656	610,343
	(高岡市)	464,728	264	464,992	8,278	321,314
	(福岡町)	578,765	592	579,357	2,378	289,029
	氷見市	2,202,229	32,020	2,234,249	29,716	1,163,892
	小矢部市	1,207,466	6,306	1,213,772	10,909	424,455
	射水市	226,439	166	226,605	31,806	69,909
	(新湊市)					
	(小杉町)	205,751	166	205,917	25,814	66,517
	(大門町)	20,688		20,688	5,992	3,392
	(下村)					
	(大島町)					
	計	4,679,627	39,348	4,718,975	83,087	2,268,599
砺波	砺波市	655,913	414	656,327	9,374	194,963
	(砺波市)	360,939	172	361,111	6,912	92,087
	(庄川町)	294,974	242	295,216	2,462	102,876
	南砺市	4,093,938	8,907	4,102,845	21,883	3,560,672
	(城端町)	656,555	71	656,626	1,867	238,459
	(平村)	629,751	355	630,106	422	664,633
	(上平村)	304,645	163	304,808	4,172	552,794
	(利賀村)	929,779	4,881	934,660	18	1,224,288
	(井波町)	283,293	114	283,407	1,419	24,501
	(井口村)	168,231		168,231	1,128	36,740
	(福野町)	66,139	28	66,167	6,892	18,169
	(福光町)	1,055,545	3,295	1,058,840	5,965	801,088
	計	4,749,851	9,321	4,759,172	31,257	3,755,635
合 計		19,292,250	59,667	19,351,917	681,256	16,330,317

資料 県森林政策課調(平成22年3月31日現在)

（単位：m3）

林	その他	合　　計		
計		針葉樹	広葉樹	計
1,180,701	3,984	1,203,197	1,167,711	2,370,908
68,231	3,528	97,108	65,488	162,596
996,401	2,634	929,455	975,444	1,904,899
277,769	1,902	506,906	264,634	771,540
718,632	732	422,549	710,810	1,133,359
79,481		151,611	77,327	228,938
723,570	4,710	897,770	716,398	1,614,168
3,048,384	14,856	3,279,141	3,002,368	6,281,509
5,733,421	29,376	5,195,279	5,273,285	10,468,564
92,709	7,272	41,263	79,464	120,727
321,696	4,248	649,576	318,432	968,008
3,259,931	6,504	1,835,186	2,843,171	4,678,357
1,349,187	4,032	1,743,894	1,331,842	3,075,736
190,074	3,882	227,762	185,250	413,012
242,774	3,042	423,580	239,854	663,434
277,050	396	274,018	275,272	549,290
1,422,767	10,578	930,467	1,390,368	2,320,835
668,423	4,452	1,024,797	651,060	1,675,857
7,824,611	44,406	7,150,543	7,314,713	14,465,256
620,999	26,604	1,054,149	611,199	1,665,348
329,592	23,310	473,006	321,578	794,584
291,407	3,294	581,143	289,621	870,764
1,193,608	205,404	2,231,945	1,195,912	3,427,857
435,364	10,872	1,218,375	430,761	1,649,136
101,715	2,664	258,245	70,075	328,320
92,331	2,664	231,565	66,683	298,248
9,384		26,680	3,392	30,072
2,351,686	245,544	4,762,714	2,307,947	7,070,661
204,337	3,798	665,287	195,377	860,664
98,999	3,258	367,851	92,259	460,110
105,338	540	297,436	103,118	400,554
3,582,555	9,342	4,115,821	3,569,579	7,685,400
240,326	858	658,422	238,530	896,952
665,055	114	630,173	664,988	1,295,161
556,966		308,817	552,957	861,774
1,224,306	240	929,797	1,229,169	2,158,966
25,920	336	284,712	24,615	309,327
37,868		169,359	36,740	206,099
25,061	810	73,031	18,197	91,228
807,053	6,984	1,061,510	804,383	1,865,893
3,786,892	13,140	4,781,108	3,764,956	8,546,064
17,011,573	317,946	19,973,506	16,389,984	36,363,490

注：計とその内訳の和が一致しないのは四捨五入による。
　　蓄積の計にはその他を含めない。

(3)全県森林計画区別、樹種別森林資源表(民有林)

区分			総数			庄
			面積	蓄積	成長量	面積
総数			162,186	36,363,490	494,778	68,254
人工林	針葉樹	タテヤマスギ	39,552	15,127,796	337,444	15,507
		ボカスギ	6,888	3,768,152	41,521	6,860
		ヒノキ	410	53,477	637	295
		カラマツ	1,782	248,429	2,685	848
		マツ	833	92,505	1,069	400
		その他針	66	1,891	166	51
		小計	49,531	19,292,250	383,522	23,961
	広葉樹	クヌギ	260	38,534	277	259
		その他広	299	21,133	437	209
		小計	559	59,667	714	468
	計		50,090	19,351,917	384,236	24,429
天然林	針葉樹	タテヤマスギ	100	57,314	41	3
		ボカスギ	2	810	3	2
		マツ	1,411	216,986	360	675
		その他針	1,408	406,146	102	21
		小計	2,922	681,256	506	701
	広葉樹	ブナ	6,834	1,124,721	7,021	1,781
		その他広	102,341	15,205,596	103,015	41,342
		小計	109,175	16,330,317	110,036	43,123
	計		112,096	17,011,573	110,542	43,825

資料　県森林政策課調(平成22年3月31日現在)

注：計とその内訳の和が一致しないのは四捨五入による。

（単位:ha、m3）

	川	神	通	川
蓄　積	成 長 量	面　積	蓄　積	成 長 量
15,616,725	208,602	93,933	20,746,765	286,176
5,468,890	124,706	24,045	9,658,906	212,738
3,757,223	41,217	28	10,929	304
37,150	435	114	16,327	202
121,115	1,174	934	127,314	1,511
43,657	476	433	48,848	593
1,443	116	15	448	50
9,429,478	168,124	25,569	9,862,772	215,398
38,290	277	1	244	
10,379	271	90	10,754	166
48,669	548	91	10,998	166
9,478,147	168,672	25,661	9,873,770	215,564
997	9	97	56,317	32
810	3			
104,344	192	736	112,642	168
8,193	21	1,387	397,953	81
114,344	225	2,220	566,912	281
284,799	1,927	5,053	839,922	5,094
5,739,435	37,778	60,999	9,466,161	65,237
6,024,234	39,705	66,052	10,306,083	70,331
6,138,578	39,930	68,272	10,872,995	70,612

(4)全県森林計画区別、樹種別齢級別森林資源表(民有林)

① 県 計

区分			総数			1齢級			2齢級		
			面積	蓄積	成長量	面積	蓄積	成長量	面積	蓄積	成長量
総数			162,186	36,363,490	494,778	480	1,193	458	351	5,703	1,515
人工林	針葉樹	タテヤマスギ	39,552	15,127,796	337,444	69			204	2,017	544
		ボカスギ	6,888	3,768,152	41,521	49			95	2,979	865
		ヒノキ	410	53,477	637	6			15	231	61
		カラマツ	1,782	248,429	2,685						
		マツ	833	92,505	1,069	2			3		
		その他針	66	1,891	166	15			5	11	
		小計	49,531	19,292,250	383,522	142			322	5,238	1,470
	広葉樹	クヌギ	260	38,534	277	3	17	4	3	66	9
		その他広	299	21,133	437	80	359	124	15	250	21
		小計	559	59,667	714	83	376	128	19	316	30
	計		50,090	19,351,917	384,236	225	376	128	341	5,554	1,500
天然林	針葉樹	タテヤマスギ	100	57,314	41	1			0	2	1
		ボカスギ	2	810	3	1					
		マツ	1,411	216,986	360	0					
		その他針	1,408	406,146	102	1					
		小計	2,922	681,256	506	2			0	2	1
	広葉樹	ブナ	6,834	1,124,721	7,021						
		その他広	102,341	15,205,596	103,015	253	817	330	10	147	14
		小計	109,175	16,330,317	110,036	253	817	330	10	147	14
	計		112,096	17,011,573	110,542	255	817	330	11	149	15

資料 県森林政策課調(平成22年3月31日現在)

注:計とその内訳が一致しないのは、四捨五入による。

（単位:ha、m3）

3　齢　級			4　齢　級			5　齢　級			6　齢　級		
面積	蓄積	成長量	面積	蓄積	成長量	面積	蓄積	成長量	面積	蓄積	成長量
785	43,187	8,084	1,300	158,967	17,061	2,040	376,976	27,737	3,498	839,895	42,698
512	25,353	5,492	885	98,120	11,410	1,711	314,980	23,395	3,280	800,608	40,686
172	15,113	2,336	342	57,846	5,394	249	56,677	4,020	96	29,593	1,643
49	1,755	159	35	1,637	131	29	2,650	155	17	1,782	66
1	25	6	0	13	2				30	2,084	68
3	78	9				1	37		1	53	2
16	146	36	11	394	48	16	588	61	1	210	11
753	42,470	8,038	1,273	158,010	16,985	2,007	374,932	27,631	3,425	834,330	42,476
3	90	7	1	22	2	0	24	1	3	233	10
23	532	32	15	496	41	17	933	47	9	541	19
26	622	39	15	518	43	17	957	48	12	774	29
780	43,092	8,077	1,288	158,528	17,028	2,024	375,889	27,679	3,436	835,104	42,505
									0	13	
			0	4		0	3		0	20	
0	9	2									
0	9	2	0	4		0	3		0	33	
5	86	5	11	435	33	16	1,084	58	61	4,758	193
5	86	5	11	435	33	16	1,084	58	61	4,758	193
6	95	7	11	439	33	16	1,087	58	62	4,791	193

(4)全県森林計画区別、樹種別齢級別森林資源表(民有林)

① 県 計

区分			7齢級			8齢級			9齢級		
			面積	蓄積	成長量	面積	蓄積	成長量	面積	蓄積	成長量
総数			4,643	1,346,969	50,300	7,775	2,473,174	71,214	12,085	3,619,395	80,730
人工林	針葉樹	タテヤマスギ	4,385	1,313,393	49,121	6,135	2,199,388	63,975	6,733	2,684,507	63,308
		ボカスギ	35	13,865	593	258	130,105	4,087	809	451,361	9,314
		ヒノキ	7	775	22	9	1,180	18	6	782	5
		カラマツ	50	3,951	100	108	12,196	247	147	16,884	242
		マツ	6	468	11	15	1,270	20	87	8,856	162
		その他針		17	1				1	251	6
		小計	4,482	1,332,469	49,848	6,525	2,344,139	68,347	7,783	3,162,641	73,037
	広葉樹	クヌギ	0	32	1	0	11		1	66	
		その他広	15	1,374	42	2	202	3	4	414	4
		小計	15	1,406	43	2	213	3	4	480	4
	計		4,498	1,333,875	49,891	6,527	2,344,352	68,350	7,787	3,163,121	73,041
天然林	針葉樹	タテヤマスギ	0	100	4	2	594	17	1	327	7
		ボカスギ									
		マツ	1	51		1	131	2	7	719	7
		その他針				0	130	4	8	2,116	59
		小計	1	151	4	4	855	23	16	3,162	73
	広葉樹	ブナ							1	37	2
		その他広	145	12,943	405	1,245	127,967	2,841	4,281	453,075	7,614
		小計	145	12,943	405	1,245	127,967	2,841	4,282	453,112	7,616
	計		146	13,094	409	1,249	128,822	2,864	4,298	456,274	7,689

資料 県森林政策課調(平成22年3月31日現在)

注:計とその内訳が一致しないのは、四捨五入による。

（単位:ha、m3）

10　齢　級			11　齢　級			12　齢　級			13　齢　級		
面積	蓄積	成長量	面積	蓄積	成長量	面積	蓄積	成長量	面積	蓄積	成長量
12,675	3,848,515	66,671	15,375	3,784,455	32,473	21,379	4,482,627	34,133	17,616	3,119,538	20,392
5,739	2,452,680	48,803	3,111	1,502,081	14,729	2,310	1,200,822	12,665	825	454,010	2,383
1,111	669,816	8,065	1,259	787,069	3,231	981	625,994	1,773	356	229,993	184
5	833	1	10	1,664	5	8	1,300		13	2,156	3
388	52,307	666	642	97,901	992	250	39,021	303	50	7,271	43
272	28,533	367	308	34,119	400	69	8,821	63	28	3,802	28
	25	1	1	233	2				0	16	
7,515	3,204,194	57,903	5,330	2,423,067	19,359	3,618	1,875,958	14,804	1,272	697,248	2,641
23	3,124	41	47	6,762	47	74	11,193	76	53	8,415	50
3	381	1	11	1,625	14	13	1,863	14	16	2,479	22
26	3,505	42	58	8,387	61	87	13,056	90	69	10,894	72
7,541	3,207,699	57,945	5,388	2,431,454	19,420	3,706	1,889,014	14,894	1,342	708,142	2,713
1	360	8	0	197	2	0	235	2	0	16	
	86	1				0	283	1	1	441	1
30	3,205	32	22	2,618	20	42	5,372	36	66	9,122	51
1	274	6	4	1,101	12	3	1,393	6	3	1,012	1
31	3,925	47	26	3,916	34	46	7,283	45	70	10,591	53
			88	4,756	153	22	1,321	38	12	1,098	29
5,103	636,891	8,679	9,873	1,344,329	12,866	17,605	2,585,009	19,156	16,192	2,399,707	17,597
5,103	636,891	8,679	9,961	1,349,085	13,019	17,627	2,586,330	19,194	16,204	2,400,805	17,626
5,134	640,816	8,726	9,987	1,353,001	13,053	17,673	2,593,613	19,239	16,274	2,411,396	17,679

(4)全県森林計画区別、樹種別齢級別森林資源表(民有林)

① 県 計

区分			14齢級			15齢級			16齢級		
			面積	蓄積	成長量	面積	蓄積	成長量	面積	蓄積	成長量
総数			11,876	2,154,455	11,059	11,013	2,133,404	8,078	8,023	1,677,724	5,644
人工林	針葉樹	タテヤマスギ	570	321,647	933	688	388,549		704	398,988	
		ボカスギ	166	108,648	16	161	104,683		149	96,316	
		ヒノキ	9	1,650		19	3,416	3	33	5,836	3
		カラマツ	15	2,247	9	25	3,593	7	5	989	
		マツ	3	730	1	6	827	6	2	346	
		その他針									
		小計	764	434,922	959	900	501,068	16	892	502,475	3
	広葉樹	クヌギ	29	4,833	19	13	2,280	7	5	956	3
		その他広	40	3,546	25	6	872	4	9	1,635	9
		小計	70	8,379	44	19	3,152	11	15	2,591	12
	計		834	443,301	1,003	919	504,220	27	907	505,066	15
天然林	針葉樹	タテヤマスギ	0	44		2	1,125		11	6,057	
		ボカスギ									
		マツ	101	15,415	88	118	18,675	96	108	17,601	28
		その他針	2	1,314	3	6	1,953	4	1	534	
		小計	104	16,773	91	127	21,753	100	120	24,192	28
	広葉樹	ブナ	29	2,847	71	27	2,468	57	32	2,778	58
		その他広	10,910	1,691,534	9,894	9,940	1,604,963	7,894	6,964	1,145,688	5,543
		小計	10,939	1,694,381	9,965	9,966	1,607,431	7,951	6,996	1,148,466	5,601
	計		11,042	1,711,154	10,056	10,093	1,629,184	8,051	7,116	1,172,658	5,629

資料 県森林政策課調(平成22年3月31日現在)

注:計とその内訳が一致しないのは、四捨五入による。

（単位:ha、m3）

17　齢　級			18　齢　級			19　齢　級			20　齢　級		
面積	蓄積	成長量	面積	蓄積	成長量	面積	蓄積	成長量	面積	蓄積	成長量
7,625	1,638,300	4,369	4,222	924,265	2,916	2,332	539,217	867	2,469	502,899	1,987
702	400,326		379	221,575		286	165,040		131	75,445	
224	144,813		159	102,898		104	67,148		59	37,502	
34	6,286	1	31	5,739	4	36	6,797		15	2,655	
5	1,011		4	770		3	564		1	149	
7	1,223		4	605		3	570		5	1,015	
971	553,659	1	577	331,587	4	432	240,119		211	116,766	
1	126		1	125		0	56		0	80	
19	3,379	15	1	123		0	42		0	6	
20	3,505	15	1	248		1	98		0	86	
991	557,164	16	578	331,835	4	433	240,217		211	116,852	
5	2,809		1	634		13	7,722		2	975	
168	27,530		164	26,685		209	32,275		130	20,283	
13	3,452	3	11	2,962	2	18	4,830		29	7,445	
186	33,791	3	177	30,281	2	240	44,827		160	28,703	
231	23,072	423	150	14,578	229	198	19,228	265	315	33,251	372
6,217	1,024,273	3,927	3,316	547,571	2,681	1,460	234,945	602	1,782	324,093	1,615
6,448	1,047,345	4,350	3,466	562,149	2,910	1,658	254,173	867	2,097	357,344	1,987
6,635	1,081,136	4,353	3,643	592,430	2,912	1,899	299,000	867	2,258	386,047	1,987

(4)全県森林計画区別、樹種別齢級別森林資源表(民有林)

① 県 計

区分			21齢級以上		
			面積	蓄積	成長量
総数			14,625	2,692,632	6,392
人工林	針葉樹	タテヤマスギ	192	108,267	
		ボカスギ	55	35,733	
		ヒノキ	23	4,353	
		カラマツ	59	7,453	
		マツ	7	1,152	
		その他針			
		小計	335	156,958	
	広葉樹	クヌギ	0	23	
		その他広	1	81	
		小計	1	104	
	計		336	157,062	
天然林	針葉樹	タテヤマスギ	61	36,104	
		ボカスギ			
		マツ	243	37,277	
		その他針	1,306	377,621	
		小計	1,609	451,002	
	広葉樹	ブナ	5,730	1,019,287	5,324
		その他広	6,950	1,065,281	1,068
		小計	12,680	2,084,568	6,392
	計		14,289	2,535,570	6,392

資料 県森林政策課調(平成22年3月31日現在)

注:計とその内訳が一致しないのは、四捨五入による。

(4)全県森林計画区別、樹種別齢級別森林資源表(民有林)　　(単位:ha、m3)

② 庄 川

区分			総数			1齢級			2齢級		
			面積	蓄積	成長量	面積	蓄積	成長量	面積	蓄積	成長量
総数			68,254	15,616,725	208,602	324	765	344	218	4,215	1,117
人工林	針葉樹	タテヤマスギ	15,507	5,468,890	124,706	37			82	743	185
		ボカスギ	6,860	3,757,223	41,217	48			92	2,864	840
		ヒノキ	295	37,150	435	6			14	203	54
		カラマツ	848	121,115	1,174						
		マツ	400	43,657	476				0		
		その他針	51	1,443	116	15			5	11	
		小計	23,961	9,429,478	168,124	107			193	3,821	1,079
	広葉樹	クヌギ	259	38,290	277	3	17	4	3	66	9
		その他広	209	10,379	271	79	342	121	14	231	19
		小計	468	48,669	548	81	359	125	18	297	28
	計		24,429	9,478,147	168,672	188	359	125	211	4,118	1,107
天然林	針葉樹	タテヤマスギ	3	997	9	0			0	1	
		ボカスギ	2	810	3	1					
		マツ	675	104,344	192	0					
		その他針	21	8,193	21	0					
		小計	701	114,344	225	1			0	1	
	広葉樹	ブナ	1,781	284,799	1,927						
		その他広	41,342	5,739,435	37,778	135	406	219	6	96	10
		小計	43,123	6,024,234	39,705	135	406	219	6	96	10
	計		43,825	6,138,578	39,930	136	406	219	7	97	10

資料　県森林政策課調(平成22年3月31日現在)

注:計とその内訳が一致しないのは、四捨五入による。

(4)全県森林計画区別、樹種別齢級別森林資源表(民有林)

② 庄 川

区 分			3齢級			4齢級			5齢級		
			面積	蓄積	成長量	面積	蓄積	成長量	面積	蓄積	成長量
総 数			394	23,531	3,929	653	86,895	8,757	943	178,039	12,859
人工林	針葉樹	タテヤマスギ	148	6,515	1,418	263	27,137	3,206	663	120,015	8,780
		ボカスギ	172	15,111	2,336	340	57,700	5,379	242	55,319	3,915
		ヒノキ	36	1,270	113	30	1,356	107	17	1,653	99
		カラマツ									
		マ ツ	0	1					0		
		その他針	14	125	31	7	269	33	8	326	33
		小 計	371	23,022	3,898	640	86,462	8,725	930	177,313	12,827
	広葉樹	クヌギ	3	90	7	1	22	2	0	22	1
		その他広	15	333	19	9	268	19	8	393	14
		小 計	18	423	26	9	290	21	8	415	15
	計		389	23,445	3,924	649	86,752	8,746	939	177,728	12,842
天然林	針葉樹	タテヤマスギ									
		ボカスギ									
		マ ツ				0	4				
		その他針									
		小 計				0	4				
	広葉樹	ブ ナ									
		その他広	5	86	5	4	139	11	5	311	17
		小 計	5	86	5	4	139	11	5	311	17
	計		5	86	5	4	143	11	5	311	17

資料 県森林政策課調(平成22年3月31日現在)

注:計とその内訳が一致しないのは、四捨五入による。

（単位:ha、m3）

6　齢　級			7　齢　級			8　齢　級			9　齢　級		
面積	蓄積	成長量	面積	蓄積	成長量	面積	蓄積	成長量	面積	蓄積	成長量
1,422	333,762	17,061	2,058	579,968	21,798	2,712	851,469	24,764	4,467	1,502,354	33,225
1,285	301,144	15,302	1,958	560,690	21,047	2,061	687,181	20,009	2,605	950,969	22,377
95	29,505	1,639	35	13,822	591	256	128,735	4,043	799	446,404	9,221
10	992	35	4	459	11	2	212	2	6	763	5
0	8		1	136	3	0	63	1	12	1,559	19
1	53	2	5	360	10	7	585	15	19	1,782	21
1	170	9		17	1				1	251	6
1,392	331,872	16,987	2,003	575,484	21,663	2,326	816,776	24,070	3,441	1,401,728	31,649
3	233	10	0	32	1				1	66	
6	275	9	7	681	17	1	156	3	2	249	2
8	508	19	8	713	18	1	156	3	3	315	2
1,400	332,380	17,006	2,010	576,197	21,681	2,328	816,932	24,073	3,444	1,402,043	31,651
0	13		0	100	4	0	75	2	0	51	1
			0	2		0	21		5	461	5
						0	11		0	68	1
0	13		0	102	4	1	107	2	5	580	7
21	1,369	55	47	3,669	113	384	34,430	689	1,018	99,731	1,567
21	1,369	55	47	3,669	113	384	34,430	689	1,018	99,731	1,567
21	1,382	55	47	3,771	117	384	34,537	691	1,023	100,311	1,574

(4)全県森林計画区別、樹種別齢級別森林資源表(民有林)

② 庄 川

区分			10齢級			11齢級			12齢級		
			面積	蓄積	成長量	面積	蓄積	成長量	面積	蓄積	成長量
総数			6,148	2,042,642	33,693	7,601	1,925,598	14,055	9,990	2,183,088	14,583
人工林	針葉樹	タテヤマスギ	2,900	1,117,105	22,322	1,085	469,534	4,452	866	415,580	4,496
		ボカスギ	1,111	669,623	8,062	1,255	784,529	3,218	981	625,994	1,773
		ヒノキ	4	548		7	1,132	2	7	1,103	
		カラマツ	155	20,774	260	449	65,368	662	170	24,150	187
		マツ	127	13,065	166	167	17,772	219	26	3,448	15
		その他針		25	1	1	233	2			
		小計	4,296	1,821,140	30,811	2,964	1,338,568	8,555	2,050	1,070,275	6,471
	広葉樹	クヌギ	23	3,120	41	47	6,762	47	74	11,182	76
		その他広	2	269		3	406	2	12	1,595	13
		小計	25	3,389	41	49	7,168	49	85	12,777	89
	計		4,321	1,824,529	30,852	3,013	1,345,736	8,604	2,136	1,083,052	6,560
天然林	針葉樹	タテヤマスギ	0	29	1	0	67	1			
		ボカスギ		86	1				0	283	1
		マツ	16	1,733	22	8	870	4	15	1,880	13
		その他針	1	203	4	2	572	6	3	1,393	6
		小計	17	2,051	28	9	1,509	11	19	3,556	20
	広葉樹	ブナ				88	4,756	153	22	1,311	38
		その他広	1,809	216,062	2,813	4,490	573,597	5,287	7,814	1,095,169	7,965
		小計	1,809	216,062	2,813	4,578	578,353	5,440	7,836	1,096,480	8,003
	計		1,827	218,113	2,841	4,587	579,862	5,451	7,854	1,100,036	8,023

資料 県森林政策課調(平成22年3月31日現在)

注:計とその内訳が一致しないのは、四捨五入による。

（単位:ha、m3）

13　齢　級			14　齢　級			15　齢　級			16　齢　級		
面積	蓄積	成長量	面積	蓄積	成長量	面積	蓄積	成長量	面積	蓄積	成長量
8,917	1,522,739	9,164	5,570	968,790	4,584	4,407	813,680	2,778	3,177	632,733	1,863
292	147,462	770	212	111,339	342	217	109,506		218	113,580	
356	229,928	184	166	108,648	16	161	104,683		148	96,264	
10	1,734	1	7	1,247		14	2,374	2	21	3,691	1
46	6,500	41	4	616	1	4	754		3	599	
24	3,272	22	1	151		6	710	6	0	49	
0	16										
728	388,912	1,018	390	222,001	359	402	218,027	8	390	214,183	1
53	8,378	50	29	4,833	19	13	2,280	7	5	954	3
3	387	4	39	3,377	24	6	823	4	2	282	1
56	8,765	54	69	8,210	43	19	3,103	11	7	1,236	4
784	397,677	1,072	458	230,211	402	420	221,130	19	398	215,419	5
						0	121				
1	441	1									
27	3,612	25	54	8,233	50	58	9,779	54	52	8,827	19
1	369		2	1,269	3	1	582	1	0	191	
28	4,422	26	56	9,502	53	59	10,482	55	52	9,018	19
7	664	18	28	2,747	69	22	2,122	49	19	2,035	42
8,097	1,119,976	8,048	5,028	726,330	4,060	3,905	579,946	2,655	2,708	406,261	1,797
8,104	1,120,640	8,066	5,056	729,077	4,129	3,927	582,068	2,704	2,727	408,296	1,839
8,133	1,125,062	8,092	5,112	738,579	4,182	3,987	592,550	2,759	2,779	417,314	1,858

(4)全県森林計画区別、樹種別齢級別森林資源表(民有林)

② 庄 川

区 分			17齢級			18齢級			19齢級		
			面積	蓄積	成長量	面積	蓄積	成長量	面積	蓄積	成長量
総 数			2,672	584,963	1,229	1,588	377,949	889	1,035	241,712	333
人工林	針葉樹	タテヤマスギ	227	118,380		140	77,779		99	52,645	
		ボカスギ	224	144,813		159	102,898		104	67,148	
		ヒノキ	21	3,803		27	4,824	3	26	4,891	
		カラマツ	1	307		1	143		0	81	
		マ ツ	3	461		2	310		1	183	
		その他針									
		小 計	476	267,764		328	185,954	3	231	124,948	
	広葉樹	クヌギ	1	113		0	58		0	33	
		その他広	1	130		0	55		0	42	
		小 計	2	243		1	113		0	75	
	計		478	268,007		329	186,067	3	231	125,023	
天然林	針葉樹	タテヤマスギ	0	139		1	212		0	44	
		ボカスギ									
		マ ツ	87	14,765		78	12,963		84	12,677	
		その他針	1	282		0	151		1	396	
		小 計	88	15,186		79	13,326		85	13,117	
	広葉樹	ブ ナ	145	14,652	267	70	8,483	133	62	8,215	114
		その他広	1,962	287,118	962	1,110	170,073	753	656	95,357	219
		小 計	2,106	301,770	1,229	1,180	178,556	886	719	103,572	333
	計		2,195	316,956	1,229	1,260	191,882	886	804	116,689	333

資料 県森林政策課調(平成22年3月31日現在)

注:計とその内訳が一致しないのは、四捨五入による。

（単位:ha、m3）

20　齢　級			21　齢　級　以　上		
面積	蓄積	成長量	面積	蓄積	成長量
680	162,717	404	3,277	599,116	1,173
66	36,270		86	45,316	
59	37,502		55	35,733	
14	2,485		13	2,410	
0	51		0	6	
3	457		6	998	
142	76,765		160	84,463	
0	10		0	19	
0	6		0	79	
0	16		1	98	
142	76,781		160	84,561	
			0	145	
66	10,060		126	18,457	
1	208		8	2,498	
67	10,268		134	21,100	
58	8,573	96	1,261	231,241	948
415	67,095	308	1,721	262,214	225
472	75,668	404	2,983	493,455	1,173
539	85,936	404	3,117	514,555	1,173

(4)全県森林計画区別、樹種別齢級別森林資源表(民有林)

③ 神 通 川

区分			総数			1齢級			2齢級		
			面積	蓄積	成長量	面積	蓄積	成長量	面積	蓄積	成長量
総数			93,933	20,746,765	286,176	155	428	114	134	1,488	398
人工林	針葉樹	タテヤマスギ	24,045	9,658,906	212,738	32			122	1,274	359
		ボカスギ	28	10,929	304	1			3	115	25
		ヒノキ	114	16,327	202				1	28	7
		カラマツ	934	127,314	1,511						
		マツ	433	48,848	593	2			2		
		その他針	15	448	50	0					
		小計	25,569	9,862,772	215,398	35			129	1,417	391
	広葉樹	クヌギ	1	244							
		その他広	90	10,754	166	2	17	3	1	19	2
		小計	91	10,998	166	2	17	3	1	19	2
	計		25,661	9,873,770	215,564	37	17	3	130	1,436	393
天然林	針葉樹	タテヤマスギ	97	56,317	32	0			0	1	1
		ボカスギ									
		マツ	736	112,642	168	0					
		その他針	1,387	397,953	81	0					
		小計	2,220	566,912	281	1			0	1	1
	広葉樹	ブナ	5,053	839,922	5,094						
		その他広	60,999	9,466,161	65,237	118	411	111	4	51	4
		小計	66,052	10,306,083	70,331	118	411	111	4	51	4
	計		68,272	10,872,995	70,612	119	411	111	4	52	5

資料 県森林政策課調(平成22年3月31日現在)

注:計とその内訳が一致しないのは、四捨五入による。

（単位:ha、m3）

3　齢　級			4　齢　級			5　齢　級			6　齢　級		
面積	蓄積	成長量	面積	蓄積	成長量	面積	蓄積	成長量	面積	蓄積	成長量
391	19,656	4,155	646	72,072	8,304	1,097	198,937	14,878	2,076	506,133	25,637
364	18,838	4,074	622	70,983	8,204	1,048	194,965	14,615	1,995	499,464	25,384
0	2		1	146	15	7	1,358	105	0	88	4
13	485	46	5	281	24	12	997	56	7	790	31
1	25	6	0	13	2				30	2,076	68
3	77	9				1	37				
1	21	5	5	125	15	8	262	28	0	40	2
382	19,448	4,140	633	71,548	8,260	1,076	197,619	14,804	2,033	502,458	25,489
						0	2				
8	199	13	6	228	22	9	540	33	3	266	10
8	199	13	6	228	22	9	542	33	3	266	10
391	19,647	4,153	639	71,776	8,282	1,085	198,161	14,837	2,036	502,724	25,499
						0	3		0	20	
0	9	2									
0	9	2				0	3		0	20	
0			7	296	22	11	773	41	40	3,389	138
0			7	296	22	11	773	41	40	3,389	138
0	9	2	7	296	22	11	776	41	41	3,409	138

(4)全県森林計画区別、樹種別齢級別森林資源表(民有林)

③ 神 通 川

区分			7齢級			8齢級			9齢級		
			面積	蓄積	成長量	面積	蓄積	成長量	面積	蓄積	成長量
総数			2,586	767,001	28,502	5,063	1,621,705	46,450	7,618	2,117,041	47,505
人工林	針葉樹	タテヤマスギ	2,427	752,703	28,074	4,074	1,512,207	43,966	4,128	1,733,538	40,931
		ボカスギ	0	43	2	2	1,370	44	9	4,957	93
		ヒノキ	3	316	11	7	968	16	0	19	
		カラマツ	49	3,815	97	108	12,133	246	135	15,325	223
		マツ	1	108	1	8	685	5	68	7,074	141
		その他針									
		小計	2,480	756,985	28,185	4,198	1,527,363	44,277	4,341	1,760,913	41,388
	広葉樹	クヌギ				0	11				
		その他広	8	693	25	0	46		1	165	2
		小計	8	693	25	1	57		1	165	2
	計		2,487	757,678	28,210	4,199	1,527,420	44,277	4,343	1,761,078	41,390
天然林	針葉樹	タテヤマスギ				1	519	15	1	276	6
		ボカスギ									
		マツ	1	49		1	110	2	3	258	2
		その他針				0	119	4	8	2,048	58
		小計	1	49		3	748	21	11	2,582	66
	広葉樹	ブナ							1	37	2
		その他広	98	9,274	292	862	93,537	2,152	3,263	353,344	6,047
		小計	98	9,274	292	862	93,537	2,152	3,264	353,381	6,049
	計		98	9,323	292	865	94,285	2,173	3,275	355,963	6,115

資料 県森林政策課調(平成22年3月31日現在)

注:計とその内訳が一致しないのは、四捨五入による。

（単位:ha、m3）

10　齢　級			11　齢　級			12　齢　級			13　齢　級		
面積	蓄積	成長量	面積	蓄積	成長量	面積	蓄積	成長量	面積	蓄積	成長量
6,527	1,805,873	32,978	7,775	1,858,857	18,418	11,389	2,299,539	19,550	8,699	1,596,799	11,228
2,839	1,335,575	26,481	2,025	1,032,547	10,277	1,445	785,242	8,169	534	306,548	1,613
0	193	3	4	2,540	13				0	65	
2	285	1	3	532	3	1	197		2	422	2
233	31,533	406	193	32,533	330	80	14,871	116	4	771	2
144	15,468	201	141	16,347	181	43	5,373	48	4	530	6
3,219	1,383,054	27,092	2,366	1,084,499	10,804	1,568	805,683	8,333	544	308,336	1,623
0	4					0	11		0	37	
1	112	1	8	1,219	12	2	268	1	13	2,092	18
1	116	1	8	1,219	12	2	279	1	14	2,129	18
3,220	1,383,170	27,093	2,375	1,085,718	10,816	1,570	805,962	8,334	558	310,465	1,641
1	331	7	0	130	1	0	235	2	0	16	
13	1,472	10	15	1,748	16	27	3,492	23	39	5,510	26
0	71	2	2	529	6				3	643	1
14	1,874	19	17	2,407	23	27	3,727	25	42	6,169	27
						0	10		4	434	11
3,294	420,829	5,866	5,383	770,732	7,579	9,791	1,489,840	11,191	8,095	1,279,731	9,549
3,294	420,829	5,866	5,383	770,732	7,579	9,791	1,489,850	11,191	8,100	1,280,165	9,560
3,308	422,703	5,885	5,400	773,139	7,602	9,819	1,493,577	11,216	8,142	1,286,334	9,587

(4)全県森林計画区別、樹種別齢級別森林資源表(民有林)

③ 神 通 川

区分			14齢級			15齢級			16齢級		
			面積	蓄積	成長量	面積	蓄積	成長量	面積	蓄積	成長量
総数			6,306	1,185,665	6,475	6,605	1,319,724	5,300	4,847	1,044,991	3,781
人工林	針葉樹	タテヤマスギ	358	210,308	591	472	279,043		487	285,408	
		ボカスギ							0	52	
		ヒノキ	2	403		6	1,042	1	12	2,145	2
		カラマツ	11	1,631	8	21	2,839	7	2	390	
		マツ	2	579	1	1	117		2	297	
		その他針									
		小計	374	212,921	600	499	283,041	8	502	288,292	2
	広葉樹	クヌギ							0	2	
		その他広	1	169	1	0	49		8	1,353	8
		小計	1	169	1	0	49		8	1,355	8
	計		375	213,090	601	499	283,090	8	509	289,647	10
天然林	針葉樹	タテヤマスギ	0	44		2	1,004		11	6,057	
		ボカスギ									
		マツ	48	7,182	38	60	8,896	42	56	8,774	9
		その他針	0	45		5	1,371	3	1	343	
		小計	48	7,271	38	67	11,271	45	68	15,174	9
	広葉樹	ブナ	1	100	2	4	346	8	13	743	16
		その他広	5,882	965,204	5,834	6,035	1,025,017	5,239	4,256	739,427	3,746
		小計	5,883	965,304	5,836	6,039	1,025,363	5,247	4,269	740,170	3,762
	計		5,931	972,575	5,874	6,106	1,036,634	5,292	4,337	755,344	3,771

資料 県森林政策課調(平成22年3月31日現在)

注:計とその内訳が一致しないのは、四捨五入による。

（単位:ha、m3）

17　齢　級			18　齢　級			19　齢　級			20　齢　級		
面積	蓄積	成長量	面積	蓄積	成長量	面積	蓄積	成長量	面積	蓄積	成長量
4,953	1,053,337	3,140	2,633	546,316	2,027	1,297	297,505	534	1,788	340,182	1,583
475	281,946		240	143,796		188	112,395		66	39,175	
13	2,483	1	5	915	1	10	1,906		1	170	
3	704		3	627		2	483		0	98	
4	762		2	295		2	387		2	558	
495	285,895	1	249	145,633	1	201	115,171		69	40,001	
0	13		0	67		0	23		0	70	
18	3,249	15	0	68							
18	3,262	15	1	135		0	23		0	70	
513	289,157	16	250	145,768	1	202	115,194		70	40,071	
5	2,670		1	422		13	7,678		2	975	
81	12,765		86	13,722		125	19,598		63	10,223	
12	3,170	3	11	2,811	2	17	4,434		28	7,237	
98	18,605	3	98	16,955	2	155	31,710		93	18,435	
87	8,420	156	80	6,095	96	136	11,013	151	258	24,678	276
4,255	737,155	2,965	2,206	377,498	1,928	804	139,588	383	1,367	256,998	1,307
4,342	745,575	3,121	2,286	383,593	2,024	940	150,601	534	1,625	281,676	1,583
4,440	764,180	3,124	2,384	400,548	2,026	1,095	182,311	534	1,719	300,111	1,583

(4)全県森林計画区別、樹種別齢級別森林資源表(民有林)

③ 神 通 川

区分			21齢級以上		
			面積	蓄積	成長量
総数			11,348	2,093,516	5,219
人工林	針葉樹	タテヤマスギ	106	62,951	
		ボカスギ			
		ヒノキ	10	1,943	
		カラマツ	58	7,447	
		マツ	1	154	
		その他針			
		小計	176	72,495	
	広葉樹	クヌギ	0	4	
		その他広	0	2	
		小計	0	6	
	計		176	72,501	
天然林	針葉樹	タテヤマスギ	60	35,959	
		ボカスギ			
		マツ	117	18,820	
		その他針	1,298	375,123	
		小計	1,475	429,902	
	広葉樹	ブナ	4,468	788,046	4,376
		その他広	5,229	803,067	843
		小計	9,697	1,591,113	5,219
	計		11,172	2,021,015	5,219

資料 県森林政策課調(平成22年3月31日現在)

注:計とその内訳が一致しないのは、四捨五入による。

(5) 市町村別ｿﾞｰﾆﾝｸﾞ別森林面積(民有林)

(単位:ha)

事務所別	市町村名	民有林						
		総面積	水土保全林		森林と人との共生林		資源の循環利用林	
			面積	%	面積	%	面積	%
魚津	魚津市	10,106	9,099	90	699	7	308	3
	滑川市	696	479	69	37	5	180	26
	黒部市	8,934	8,543	96	332	4	58	1
	(黒部市)	3,144	2,761	88	332	11	50	2
	(宇奈月町)	5,790	5,782	100			8	0
	入善町	893	670	75	23	3	200	22
	朝日町	6,971	6,191	89	106	2	673	10
	計	27,599	24,982	91	1,197	4	1,420	5
富山	富山市	57,729	40,140	70	12,073	21	5,515	10
	(富山市)	683	202	30	477	70	4	1
	(大沢野町)	4,054	3,913	97	62	2	79	2
	(大山町)	30,215	17,943	59	9,916	33	2,356	8
	(八尾町)	15,376	11,883	77	1,329	9	2,163	14
	(婦中町)	1,890	1,075	57	114	6	701	37
	(山田村)	2,969	2,596	87	168	6	205	7
	(細入村)	2,542	2,529	99	7	0	6	0
	舟橋村							
	上市町	11,974	9,725	81	160	1	2,089	17
	立山町	7,463	6,608	89	117	2	738	10
	計	77,165	56,473	73	12,350	16	8,342	11
高岡	高岡市	6,647	6,383	96	253	4	11	0
	(高岡市)	3,280	3,037	93	241	7	2	0
	(福岡町)	3,367	3,346	99	12	0	9	0
	氷見市	13,430	10,428	78	1,676	12	1,325	10
	小矢部市	5,880	5,647	96	98	2	135	2
	射水市	1,171	901	77	253	22	17	1
	(新湊市)							
	(小杉町)	1,081	819	76	245	23	17	2
	(大門町)	91	82	90	9	10		
	(下村)							
	(大島町)							
	計	27,129	23,359	86	2,281	8	1,489	5
砺波	砺波市	3,448	2,916	85	89	3	443	13
	(砺波市)	1,792	1,481	83	89	5	223	12
	(庄川町)	1,655	1,435	87			220	13
	南砺市	43,190	35,104	81	4,584	11	3,502	8
	(城端町)	4,064	3,566	88	89	2	409	10
	(平村)	8,676	7,632	88	895	10	149	2
	(上平村)	5,606	4,637	83	969	17		
	(利賀村)	14,730	12,478	85	2,186	15	66	0
	(井波町)	922	614	67			308	33
	(井口村)	680	570	84			111	16
	(福野町)	361	201	56	6	2	154	43
	(福光町)	8,150	5,407	66	440	5	2,303	28
	計	46,637	38,020	82	4,673	10	3,944	8
合計		178,531	142,834	80	20,502	11	15,195	9

資料 県森林政策課調(平成22年3月31日現在)

(6)私有林の市町村別、所有形態別森林面積

センター別	市町村名	合計	集落共有地	個人共有地	社寺有林	その他
新川	魚津市	8,614	65	489	86	24
	滑川市	670	0	37	1	4
	黒部市	3,407	12	154	33	20
	(黒部市)	2,364	12	120	7	17
	(宇奈月町)	1,043		34	26	3
	入善町	750	1	17	6	2
	朝日町	5,233	51	1,080	41	4
	計	18,673	129	1,777	168	54
富山	富山市	36,800	1,202	3,281	137	40
	(富山市)	466	1	37	6	2
	(大沢野町)	2,872	1	99	26	1
	(大山町)	19,042	1,083	2,055	22	10
	(八尾町)	8,541	26	656	60	19
	(婦中町)	1,741	0	72	7	2
	(山田村)	2,042	3	285	3	2
	(細入村)	2,097	88	76	13	2
	舟橋村					
	上市町	9,870	537	1,900	266	4
	立山町	6,474	0	1,045	76	4
	計	53,145	1,739	6,227	479	47
高岡	高岡市	5,690	2	324	60	37
	(高岡市)	2,998	2	28	39	30
	(福岡町)	2,692	0	296	21	7
	氷見市	12,213	19	1,152	103	11
	小矢部市	4,802	1	450	68	4
	射水市	942	4	47	16	39
	(新湊市)					
	(小杉町)	852	3	33	16	39
	(大門町)	90	1	15		
	(下村)					
	(大島町)					
	計	23,647	27	1,973	247	91
砺波	砺波市	2,864	1	110	28	20
	(砺波市)	1,369	0	4	8	19
	(庄川町)	1,495	1	106	20	1
	南砺市	27,767	539	4,598	273	136
	(城端町)	2,735		121	128	79
	(平村)	6,028	23	686	43	4
	(上平村)	3,445	30	622	3	13
	(利賀村)	7,976	324	2,294	43	14
	(井波町)	515		26	31	0
	(井口村)	288	149	25	0	
	(福野町)	302	0	48	1	15
	(福光町)	6,479	13	778	23	12
	計	30,631	540	4,708	301	156
合計		126,096	2,435	14,685	1,195	348

資料　県森林政策課調(平成22年3月31日現在)

注:計とその内訳が一致しないのは四捨五入による。

（単位:ha）

個人	計	学校林	生産森林組合	森林組合	会社有林	計
6,674	7,338		1,125	3	147	1,275
614	656				14	14
2,474	2,693		601		112	714
1,923	2,079		192		92	285
551	614		409		20	429
264	290		458		1	460
1,603	2,778		2,161		293	2,454
11,629	13,756		4,346	3	568	4,917
21,553	26,212	804	51	3	9,730	10,588
311	357				109	109
2,468	2,597		19	3	253	275
6,600	9,770	804	4		8,464	9,272
7,360	8,122		2	0	417	419
1,538	1,619				122	122
1,705	1,999	0	26		17	43
1,570	1,748				349	349
4,772	7,480	33	2,198		160	2,390
3,433	4,558	3	1,599	0	315	1,916
29,758	38,250	839	3,847	4	10,204	14,894
5,074	5,497	0			193	193
2,800	2,898	0			100	100
2,274	2,599				93	93
10,850	12,135	1	10		67	78
4,051	4,574	18	14		197	228
602	708	7			227	234
540	630	7			215	222
62	78				12	12
20,577	22,914	25	24		683	732
2,504	2,663		175		26	201
1,324	1,355		1		14	15
1,180	1,308		174		13	186
16,344	21,890		4,094	80	1,703	5,877
1,114	1,442		1,077	77	140	1,293
2,929	3,684		1,558		785	2,343
1,238	1,906		1,334		204	1,538
4,817	7,491		99	1	384	484
419	476		20		18	39
109	283		5		0	6
210	274				28	28
5,509	6,334			2	143	145
18,848	24,553		4,268	80	1,730	6,078
80,811	99,474	865	12,486	87	13,185	26,622

(7)市町村別標高階別森林面積(民有林)

センター別	市町村名	50m未満	50m以上100m未満	100m以上200m未満	200m以上400m未満	400m以上600m未満
新川	魚津市	14	168	645	2,918	2,508
	滑川市	41	85	188	318	64
	黒部市	35	153	664	2,070	2,459
	(黒部市)	35	145	563	998	704
	(宇奈月町)		8	101	1,072	1,756
	入善町	23	8	18	343	293
	朝日町	3	205	1,128	2,323	1,969
	計	115	619	2,644	7,972	7,293
富山	富山市	76	1,014	4,594	9,301	10,853
	(富山市)	68	383	232		
	(大沢野町)		20	394	1,740	1,324
	(大山町)		17	622	2,299	3,658
	(八尾町)		74	1,446	3,222	3,996
	(婦中町)	7	520	1,349	13	
	(山田村)			422	996	952
	(細入村)			130	1,030	922
	舟橋村					
	上市町		85	1,045	1,849	2,833
	立山町		16	298	2,132	1,790
	計	76	1,114	5,936	13,282	15,476
高岡	高岡市	234	1,959	2,876	1,465	114
	(高岡市)	202	1,495	1,238	345	
	(福岡町)	32	464	1,637	1,120	114
	氷見市	1,381	4,478	4,742	2,601	227
	小矢部市	5	724	4,519	633	
	射水市	355	793	24		
	(新湊市)					
	(小杉町)	293	763	24		
	(大門町)	61	30			
	(下村)					
	(大島町)					
	計	1,974	7,954	12,161	4,699	341
砺波	砺波市		178	1,372	1,202	497
	(砺波市)		172	1,021	479	119
	(庄川町)		6	351	723	377
	南砺市		68	2,105	5,501	9,404
	(城端町)			27	1,149	1,516
	(平村)				493	1,896
	(上平村)				62	1,460
	(利賀村)				778	1,499
	(井波町)			76	400	325
	(井口村)			46	224	134
	(福野町)		65	296		
	(福光町)		3	1,659	2,394	2,574
	計		245	3,477	6,703	9,900
合計		2,165	9,932	24,218	32,657	33,010

資料 県森林政策課調(平成22年3月31日現在)

注:計とその内訳の和が一致しないのは四捨五入による。

（単位:ha）

600m以上 800m未満	800m以上 1,000m未満	1,000m以上 1,200m未満	1,200m以上 1,400m未満	1,400m以上 1,600m未満	1,600m以上	計
1,497	1,232	722	328	74		10,106
						696
1,859	1,078	388	134	93		8,934
425	192	82				3,144
1,434	886	306	134	93		5,790
171	37					893
1,116	227					6,971
4,643	2,574	1,110	462	167		27,599
7,256	4,140	4,259	5,571	5,311	5,355	57,729
						683
405	163	8				4,054
2,819	2,236	3,263	4,798	5,160	5,342	30,215
3,149	1,570	981	774	151	12	15,376
						1,890
542	57					2,969
341	113	6				2,542
2,808	2,087	972	255	36	4	11,974
960	531	495	394	269	577	7,463
11,024	6,758	5,726	6,221	5,616	5,936	77,165
						6,647
						3,280
						3,367
						13,430
						5,880
						1,171
						1,081
						91
						27,129
152	47					3,448
						1,792
152	47					1,655
9,989	7,262	4,719	3,119	983	41	43,190
801	525	47				4,064
2,798	2,049	812	388	229	10	8,676
1,813	1,248	732	274	14	4	5,606
3,230	2,950	3,056	2,450	740	27	14,730
115	7					922
176	100					680
						361
1,056	384	73	7			8,150
10,140	7,309	4,719	3,119	983	41	46,637
25,808	16,641	11,555	9,801	6,766	5,977	178,531

(8)市町村別傾斜階別森林面積(民有林)

センター別	市町村名	5°未満	5°以上10°未満	10°以上15°未満	15°以上20°未満	20°以上25°未満
新川	魚津市	59	55	106	106	916
	滑川市	18	5	12	11	79
	黒部市	18	82	11	88	362
	(黒部市)	18	74	6	80	268
	(宇奈月町)		8	6	9	95
	入善町	23	8	6		26
	朝日町	52	13	27	6	145
	計	169	163	162	212	1,528
富山	富山市	145	265	895	2,208	5,895
	(富山市)	40	9	113	157	269
	(大沢野町)	5	51	69	297	707
	(大山町)	79	83	300	598	1,942
	(八尾町)	20	92	335	803	2,022
	(婦中町)		14	55	168	476
	(山田村)		10		106	345
	(細入村)		6	23	78	135
	舟橋村					
	上市町	27	64	156	403	886
	立山町	3	109	177	400	1,014
	計	174	439	1,228	3,011	7,795
高岡	高岡市	11	15	91	302	1,149
	(高岡市)	2	15	30	95	447
	(福岡町)	9		61	206	703
	氷見市	124	66	1,069	1,465	3,601
	小矢部市	13		67	478	1,596
	射水市		19	78	239	472
	(新湊市)					
	(小杉町)		19	68	206	430
	(大門町)			11	34	42
	(下村)					
	(大島町)					
	計	148	100	1,305	2,484	6,819
砺波	砺波市		22	202	408	860
	(砺波市)		22	182	267	638
	(庄川町)			20	141	222
	南砺市	17	11	306	877	3,511
	(城端町)	11		123	186	733
	(平村)			9	79	285
	(上平村)			6	36	208
	(利賀村)		11	109	319	957
	(井波町)				71	108
	(井口村)			23	26	124
	(福野町)				17	136
	(福光町)	6		37	144	960
	計	17	33	508	1,285	4,370
合計		509	734	3,202	6,993	20,512

資料　県森林政策課調(平成22年3月31日現在)

注:計とその内訳の和が一致しないのは四捨五入による。

（単位:ha）

25°以上 30°未満	30°以上 35°未満	35°以上 40°未満	40°以上 45°未満	45°以上 50°未満	50°以上	計
1,445	2,825	3,293	1,271	29		10,106
184	189	138	61			696
951	2,024	3,501	1,783	113		8,934
741	983	687	287			3,144
210	1,041	2,814	1,496	113		5,790
51	253	373	141	13		893
640	2,192	2,837	1,008	51		6,971
3,271	7,483	10,142	4,264	205		27,599
8,291	17,365	15,913	6,337	354	61	57,729
79	16					683
913	1,112	627	240	33		4,054
2,857	9,274	10,372	4,404	252	55	30,215
2,625	5,080	3,250	1,101	41	6	15,376
700	360	112	4			1,890
740	901	668	196	3		2,969
377	623	884	392	24		2,542
1,426	2,381	4,261	2,189	181		11,974
1,346	2,380	1,504	486	36	8	7,463
11,063	22,126	21,679	9,013	570	69	77,165
1,661	2,652	586	181			6,647
827	1,471	287	107			3,280
834	1,181	299	74			3,367
3,579	3,001	436	89			13,430
1,782	1,471	364	99	10		5,880
169	171	23				1,171
169	167	23				1,081
1	4					91
7,191	7,295	1,409	368	10		27,129
597	642	420	240	50	8	3,448
324	229	100	21	9		1,792
272	413	320	219	41	8	1,655
5,211	17,472	11,798	3,877	108	3	43,190
703	1,389	636	271	12		4,064
876	3,721	2,632	1,071		3	8,676
319	1,878	2,204	925	30		5,606
1,330	5,893	5,130	949	33		14,730
136	275	153	164	17		922
130	180	129	62	7		680
31	64	61	43	10		361
1,686	4,071	853	393	0		8,150
5,807	18,113	12,218	4,117	158	11	46,637
27,332	55,017	45,448	17,761	944	79	178,531

3 森林計画

(1)森林施業計画認定実績(平成17年度以降)

センター別	市町村別	17年度			18年度			19年度			20年度		
		件数	認定者数	面積	件数	認定者数	面積	件数	認定者数	面積	件数	認定者数	面積
新川	魚津市	1	1	236	1	1	858	2	2	2,042	1	1	291
	滑川市												
	黒部市				1	1	195	4	4	1,079			
	(黒部市)				1	1	98	3	3	766			
	(宇奈月町)						97	1	1	313			
	入善町												
	朝日町				1	1	625	2	2	196			
	計	1	1	236	3	3	1,678	8	8	3,317	1	1	291
富山	富山市				4	4	2,975	52	52	12,609			
	(富山市)												
	(大沢野町)				1	1	661	6	6	1,904			
	(大山町)				1	1	670	14	14	7,600			
	(八尾町)				1	1	1,416	16	16	1,527			
	(婦中町)							6	6	514			
	(山田村)							7	7	736			
	(細入村)				1	1	228	3	3	328			
	舟橋村												
	上市町							12	12	8,773			
	立山町				1	1	92	5	5	5,067			
	計				5	5	3,067	69	69	26,449			
高岡	高岡市				3	3	1,046	5	5	1,898	2	2	374
	(高岡市)				1	1	179	2	2	658	2	2	374
	(福岡町)				2	2	867	3	3	1,240			
	氷見市							2	2	932	6	6	763
	小矢部市				4	4	2,108	2	2	608			
	射水市							2	2	584			
	(新湊市)												
	(小杉町)							2	2	584			
	(大門町)												
	(下村)												
	(大島町)												
	計				7	7	3,154	11	11	4,022	8	8	1,137
砺波	砺波市	1	1	96				1	1	431	1	1	676
	(砺波市)	1	1	96				1	1	431	1	1	676
	(庄川町)												
	南砺市				4	4	934	8	8	3,838			
	(城端町)						172	2	2	1,299			
	(平村)				1	1	200						
	(上平村)												
	(利賀村)				1	1	166	3	3	1,231			
	(井波町)				1	1	26	1	1	165			
	(井口村)						26			76			
	(福野町)						172						
	(福光町)				1	1	172	2	2	1,067			
	計	1	1	96	4	4	934	9	9	4,269	1	1	676
合計		2	2	332	19	19	8,833	97	97	38,057	10	10	2,104

資料 県森林政策課調

注:計とその内訳の和が一致しないのは四捨五入による。

			知事認定									認定累計		
21年度			17～19年度			20年度			21年度					
件数	認定者数	面積	件数	認定者数	面積	件数	認定者数	面積	件数	認定者数	面積	件数	認定者数	面積
1	1	237										6	6	3,664
1	1	33										1	1	33
1	1	32			4							6	6	1,310
1	1	32			4							5	5	900
												1	1	410
1	1	511			9							4	4	1,341
4	4	813			13							17	17	6,348
												56	56	15,584
												7	7	2,565
												15	15	8,270
												17	17	2,943
												6	6	514
												7	7	736
												4	4	556
			1	1	73							13	13	8,846
												6	6	5,159
			1	1	73							75	75	29,589
3	3	1,259										13	13	4,577
2	2	868										7	7	2,079
1	1	391										6	6	2,498
2	2	387										10	10	2,082
												6	6	2,716
												2	2	584
												2	2	584
5	5	1,646										31	31	9,959
												3	3	1,203
												3	3	1,203
4	4	463										16	16	5,235
												2	2	1,471
												1	1	200
												4	4	1,397
												2	2	191
														102
														172
												3	3	1,239
4	4	463										19	19	6,438
13	13	2,922	1	1	86							142	142	52,334

4 水と緑の森づくり

(1)平成21年度 里山再生整備事業実施状況

市町村名	No.	ID No.	地区名	新規継続区分	事業期間	計画区域面積	平成21年度事業計画							県民参加の森づくり人数	うち地域住民以外
							管理利用計画策定	広葉樹林等整備	竹林整備	竹林林種転換	風雪被害林等整備	県民参加の森づくり	里山活用促進事業		
朝日町	1	1	山﨑その1	継続	H19-21	12.0ha						○		318	
	2	2	山﨑その2	継続	H19-21	12.0ha						○		192	
	3	3	山﨑その3	継続	H19-21	11.0ha						○		186	
	4	4	南保	継続	H19-21	8.0ha						○		100	
	5	45	山﨑その4	継続	H20-22	15.0ha						○		102	
	6	46	南保その2	継続	H20-22	15.0ha						○		174	
	7	47	南保その3	継続	H20-22	15.0ha						○		188	
	8	48	南保その4	継続	H20-22	15.0ha						○		130	
	9	85	泊その1	新規	H21-23	15.0ha	15.0ha	3.0ha				○		78	
	10	86	笹川その1	新規	H21-23	15.0ha	15.0ha	2.0ha				○		110	
	11	87	笹川その2	新規	H21-23	15.0ha	15.0ha	2.0ha				○		90	
	12	88	笹川その3	新規	H21-23	15.0ha	15.0ha	2.0ha				○		62	
	13	89	宮崎その1	新規	H21-23	15.0ha	15.0ha	3.0ha				○		61	
	14	90	宮崎その2	新規	H21-23	15.0ha	15.0ha	3.0ha				○		61	
	15	91	境	新規	H21-23	15.0ha	15.0ha	1.0ha				○		50	
小計			15地区			208.0ha	105.0ha	16.0ha				15地区		1,902	
入善町	16	5	舟見	継続	H19-21	17.7ha						○		38	
	17	92	舟見2	新規	H21-23	10.0ha	10.0ha	3.0ha							
小計			2地区			27.7ha	10.0ha	3.0ha				1地区		38	
黒部市	18	6	若栗	継続	H19-21	8.0ha						○		80	6
	19	7	尾山	継続	H19-21	13.5ha						○		13	
	20	8	内山	継続	H19-21	10.8ha						○		20	
	21	49	下立(2区)	継続	H20-22	13.1ha		2.0ha				○		29	
	22	93	下立(3区)	新規	H21-23	5.5ha	5.5ha	2.0ha				○		36	
	23	94	下立(4区)	新規	H21-23	3.7ha	3.7ha	2.0ha				○		26	
	24	95	下立(5区)	新規	H21-23	8.0ha	8.0ha	2.0ha				○		23	
	25	96	阿朴	新規	H21-23	3.2ha	3.2ha	1.5ha				○		45	
小計			8地区			65.8ha	20.4ha	9.5ha				8地区		272	6
魚津市	26	9	升方	継続	H19-21	5.0ha						○		7	
	27	10	湯上	継続	H19-21	5.0ha						○		7	
	28	11	宮津	継続	H19-21	10.0ha						○		7	
	29	12	小菅沼	継続	H19-21	5.0ha						○		9	
	30	50	長引野	継続	H20-22	5.0ha		1.2ha				○		7	
	31	51	小川寺	継続	H20-22	5.0ha						○		6	
	32	52	東城	継続	H20-22	5.0ha			0.5ha			○		9	
	33	97	長引野2	新規	H21-23	5.0ha	5.0ha	2.7ha							
	34	98	小川寺2	新規	H21-23	5.0ha	5.0ha	2.0ha							
	35	99	島尻	新規	H21-23	5.0ha	5.0ha	3.0ha							
	36	100	湯上2	新規	H21-23	5.0ha	5.0ha	1.0ha	2.0ha						
小計			11地区			60.0ha	20.0ha	9.9ha	2.5ha			7地区		52	
滑川市	37	13	東加積	継続	H19-21	4.0ha		0.5ha				○		53	
	38	14	山加積1	継続	H19-21	4.0ha						○		20	
	39	15	山加積2	継続	H19-21	4.0ha						○		31	
	40	53	東加積2	継続	H20-22	4.0ha						○		68	
	41	54	東加積3	継続	H20-22	4.0ha						○		18	
小計			5地区			20.0ha		0.5ha				5地区		190	
富山市	42	16	西金屋	継続	H19-21	13.0ha			1.5ha			○		63	58
	43	17	下タ北部	継続	H19-21	5.0ha						○		10	
	44	55	須原	継続	H20-22	5.8ha			1.1ha			○		10	
	45	18	文珠寺	継続	H19-21	4.2ha		1.6ha		0.4ha		○		14	
	46	56	東黒牧	継続	H20-22	8.8ha			2.2ha			○		27	12
	47	19	角間	継続	H19-21	10.8ha		2.0ha				○		45	4
	48	20	井田	継続	H19-21	10.1ha						○		266	230
	49	57	掛畑	継続	H20-22	11.4ha		2.0ha	0.5ha	0.2ha		○		45	
	50	58	三田	継続	H20-22	9.4ha		3.1ha	0.4ha			○		38	
	51	101	下笹原	新規	H21-23	8.0ha	8.0ha	2.0ha							
	52	21	大瀬谷	継続	H19-21	15.0ha				0.6ha		○	薪割り機	30	
	53	59	小長沢	継続	H20-22	13.8ha		1.4ha	2.3ha	1.0ha	0.3ha	○	休憩所	26	
	54	102	三瀬・高山	新規	H21-23	6.4ha	6.4ha	0.4ha	0.9ha			○		18	
	55	103	友坂	新規	H21-23	8.2ha	8.2ha		1.6ha			○		28	
	56	22	湯	継続	H19-21	13.5ha		1.0ha	0.3ha			○		50	
	57	23	若土	継続	H19-21	14.7ha		3.4ha		1.1ha		○		30	
	58	60	赤目谷	継続	H20-22	4.1ha			1.0ha	0.6ha		○		16	
	59	104	小島	新規	H21-23	4.0ha	4.0ha	0.5ha	0.5ha						
	60	24	猪谷	継続	H19-21	6.7ha						○		21	
	61	61	西笹津	継続	H20-22	5.6ha			1.2ha			○		22	
小計			20地区			178.5ha	26.6ha	17.4ha	13.5ha	3.9ha	0.3ha	18地区		759	304

4 水と緑の森づくり

(1)平成21年度 里山再生整備事業実施状況

市町村名	No.	ID No.	地区名	新規継続区分	事業期間	計画区域面積	平成21年度事業計画							県民参加の森づくり人数	うち地域住民以外
							管理利用計画策定	広葉樹林等整備	竹林整備	竹林林種転換	風雪被害林等整備	県民参加の森づくり	里山活用促進事業		
上市町	62	25	野島	継続	H19-21	13.0ha			0.6ha			○		20	
	63	26	黒川	継続	H19-21	9.0ha						○		16	
	64	62	須山-1	継続	H20-22	14.7ha			5.0ha	7.0ha		○		12	
	65	105	釈泉寺	新規	H21-23	5.0ha	5.0ha		1.0ha						
小計			4地区			41.7ha	5.0ha		6.6ha	7.0ha		3地区		48	
立山町	66	27	日中ほか	継続	H19-21	4.1ha						○		13	
	67	28	小林ほか	継続	H19-21	10.5ha						○		9	
	68	29	白岩ほか	継続	H19-21	7.8ha						○		5	
	69	63	日中・墓谷	継続	H20-22	4.4ha						○		18	
	70	106	天林	新規	H21-23	11.5ha	11.5ha	4.0ha							
	71	107	上末ほか	新規	H21-23	13.3ha	13.3ha	3.6ha							
小計			6地区			51.6ha	24.8ha	7.6ha				4地区		45	
高岡市	72	30	伏木一宮	継続	H19-21	5.1ha		0.5ha				○		1,425	
	73	31	東海老坂	継続	H19-21	4.0ha						○		53	
	74	64	福岡町加茂	継続	H20-22	4.5ha						○		35	
	75	65	福岡町土屋	継続	H20-22	4.6ha		2.5ha		1.5ha		○		72	
	76	108	山川	新規	H21-23	5.7ha	5.7ha	5.2ha	0.5ha						
	77	109	福岡町下向田	新規	H21-23	7.0ha	7.0ha		4.5ha						
小計			6地区			30.9ha	12.7ha	8.2ha	5.0ha	1.5ha		4地区		1,585	
氷見市	78	32	粟原	継続	H19-21	5.0ha						○		26	
	79	33	小滝	継続	H19-21	5.0ha						○		22	
	80	66	国見	継続	H20-22	5.0ha						○		19	
	81	67	泉	継続	H20-22	4.6ha				0.9ha		○		34	
小計			4地区			19.6ha				0.9ha		4地区		101	
小矢部市	82	34	藤森・杉谷	継続	H19-21	5.7ha						○		76	
	83	68	論田	継続	H20-22	8.1ha		2.9ha				○		24	
小計			2地区			13.8ha		2.9ha				2地区		100	
射水市	84	35	野手	継続	H19-21	4.7ha						○		124	
小計			1地区			4.7ha						1地区		124	
砺波市	85	36	寺尾	継続	H19-21	10.0ha				2.6ha		○		11	3
	86	37	三谷	継続	H19-21	10.0ha				1.2ha		○		57	6
	87	69	寺尾その2	継続	H20-22	10.0ha				1.3ha		○		10	
	88	70	井栗谷	継続	H20-22	13.0ha			1.2ha	1.2ha		○		23	
	89	71	坪野	継続	H20-22	8.0ha						○		26	
	90	72	峰	継続	H20-22	8.0ha				1.5ha		○		23	
	91	73	伏木谷	継続	H20-22	15.0ha			1.5ha			○		9	
	92	110	五谷	新規	H21-23	10.0ha	10.0ha		1.0ha						
	93	111	井栗谷その2	新規	H21-23	8.0ha	8.0ha		1.9ha						
	94	112	栃上	新規	H21-23	8.0ha	8.0ha		1.0ha						
	95	113	池原	新規	H21-23	8.0ha	8.0ha		1.8ha						
	96	114	安川	新規	H21-23	6.0ha	6.0ha	1.0ha	0.6ha						
	97	115	徳万	新規	H21-23	7.0ha	7.0ha	1.0ha	0.2ha		0.1ha				
	98	116	栃上その2	新規	H21-23	10.0ha	10.0ha		1.0ha						
小計			14地区			131.0ha	57.0ha	2.0ha	10.2ha	7.8ha	0.1ha	7地区		159	9
南砺市	99	38	七村	継続	H19-21	5.2ha						○		12	
	100	39	能美	継続	H19-21	6.4ha						○		14	
	101	40	土山	継続	H19-21	9.9ha						○		49	
	102	41	小院瀬見	継続	H19-21	6.5ha						○		13	
	103	42	塔尾	継続	H19-21	6.1ha						○		5	
	104	43	野口	継続	H19-21	6.9ha						○		40	
	105	44	上百瀬	継続	H19-21	9.0ha						○		5	
	106	74	安居	継続	H20-22	8.9ha		2.8ha		1.0ha		○		10	
	107	75	高窪	継続	H20-22	13.5ha		2.4ha	1.2ha	0.8ha		○		128	
	108	76	土山その2	継続	H20-22	8.5ha		1.6ha				○		47	
	109	77	舘	継続	H20-22	8.4ha		1.7ha				○		30	
	110	78	嫁兼	継続	H20-22	9.3ha		1.4ha	0.4ha			○		74	
	111	79	寿川	継続	H20-22	9.1ha						○		11	
	112	80	下梨	継続	H20-22	8.8ha		1.0ha				○		21	
	113	81	皆葎	継続	H20-22	13.0ha		1.5ha				○		30	
	114	82	西赤尾町	継続	H20-22	14.1ha						○		14	
	115	83	上畠	継続	H20-22	10.2ha		2.4ha				○		12	
	116	84	中村	継続	H20-22	14.3ha		1.8ha				○		40	
	117	117	安居その2	新規	H21-23	8.6ha	8.6ha	2.7ha	1.0ha						
	118	118	岩木	新規	H21-23	8.0ha	8.0ha		1.3ha						
	119	119	人母	新規	H21-23	11.9ha	11.9ha		1.2ha						
	120	120	砂子谷	新規	H21-23	13.3ha	13.3ha	0.7ha	2.1ha						
	121	121	百瀬川	新規	H21-23	9.6ha	9.6ha	3.0ha							
小計			23地区			219.5ha	51.4ha	23.0ha	7.2ha	1.8ha		18地区		555	
総計			121地区			1072.8ha	332.9ha	100.0ha	45.0ha	22.9ha	0.4ha	97地区	2地区	5,930	319

（2）平成21年度　里山再生整備事業実施地区位置図

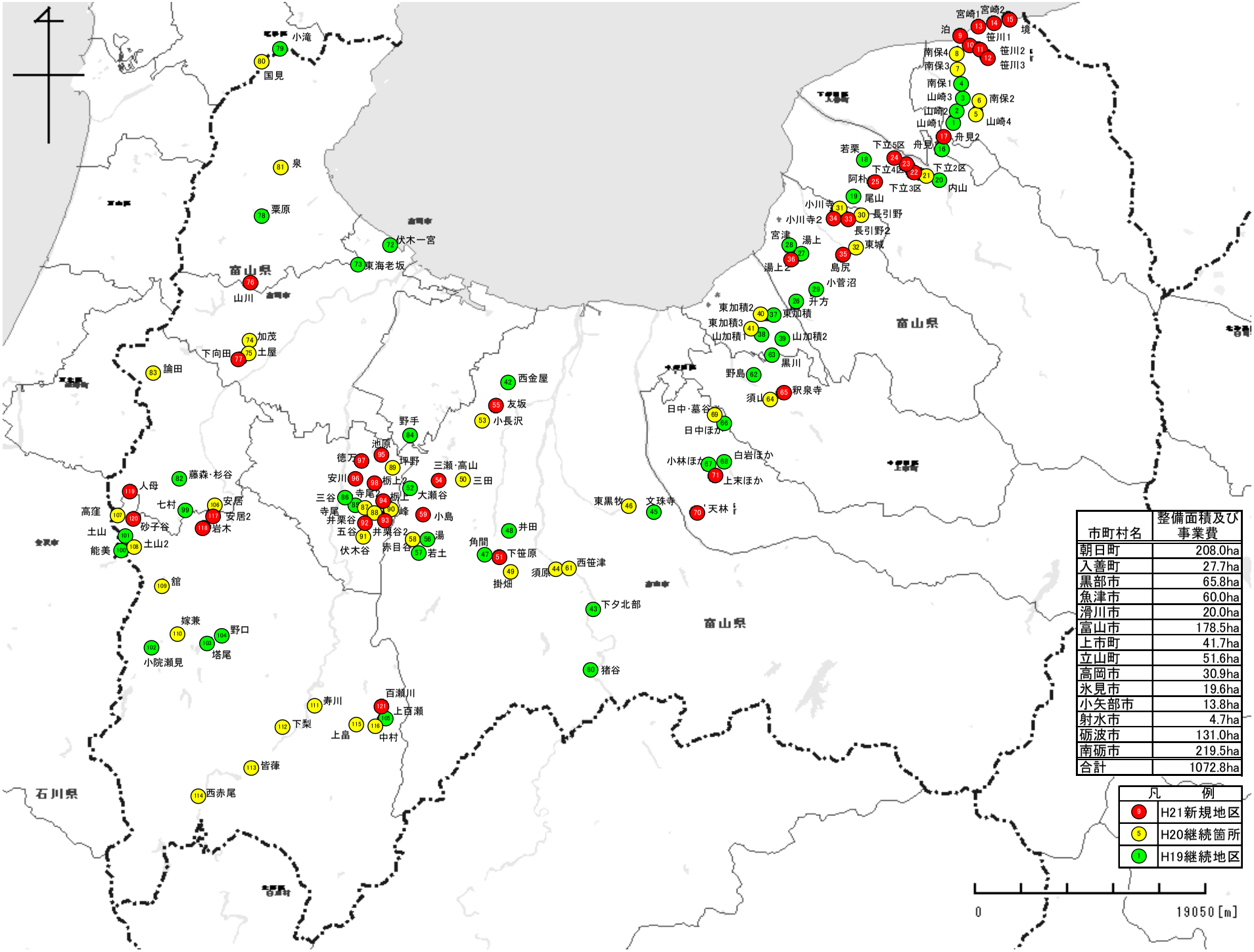

市町村名	整備面積及び事業費
朝日町	208.0ha
入善町	27.7ha
黒部市	65.8ha
魚津市	60.0ha
滑川市	20.0ha
富山市	178.5ha
上市町	41.7ha
立山町	51.6ha
高岡市	30.9ha
氷見市	19.6ha
小矢部市	13.8ha
射水市	4.7ha
砺波市	131.0ha
南砺市	219.5ha
合計	1072.8ha

凡例	
9	H21新規地区
5	H20継続箇所
1	H19継続地区

（3）平成21年度　みどりの森再生事業実施状況

番号	市町村	箇所名	平成21年度事業実績				
			主要事業内容				
			整理面積	風雪被害林整理	過密人工林整理	植栽面積	保育面積
21-1	朝日町	蛭谷	2.8ha		2.8ha		0.1ha
21-2	入善町	舟見	2.0ha		2.0ha		
21-3	黒部市	阿古屋野外	4.0ha		4.0ha		
21-4	魚津市	平沢外	16.0ha		16.0ha		
21-5	富山市	婦中町高山外	8.2ha	0.8ha	7.4ha		
21-6	富山市	八尾町三田外	9.3ha	1.9ha	7.4ha		0.2ha
21-7	富山市	東黒牧	24.1ha		24.1ha		
	富山市 計		41.6ha	2.7ha	38.9ha		0.2ha
21-8	上市町	東種	2.0ha		2.0ha		
21-9	立山町	米道外	28.1ha		28.1ha		0.5ha
21-10	高岡市	福岡町上野外	3.5ha	3.5ha		0.1ha	0.5ha
21-11	氷見市	万尾外	6.3ha	6.3ha		0.4ha	0.8ha
21-12	小矢部市	五郎丸外	10.0ha	10.0ha		0.2ha	0.2ha
21-13	砺波市	増山	1.2ha	1.2ha			
21-14	南砺市	法林寺外	8.1ha	5.9ha	2.2ha	0.6ha	0.3ha
21-15	南砺市	見座外	5.3ha	0.9ha	4.4ha		
21-16	南砺市	北野西明入会	1.3ha		1.3ha		
	南砺市 計		14.7ha	6.8ha	7.9ha	0.6ha	0.3ha
	総計		132.2ha	30.5ha	101.7ha	1.3ha	2.6ha

（4）平成21年度　みどりの森再生事業実施箇所位置図

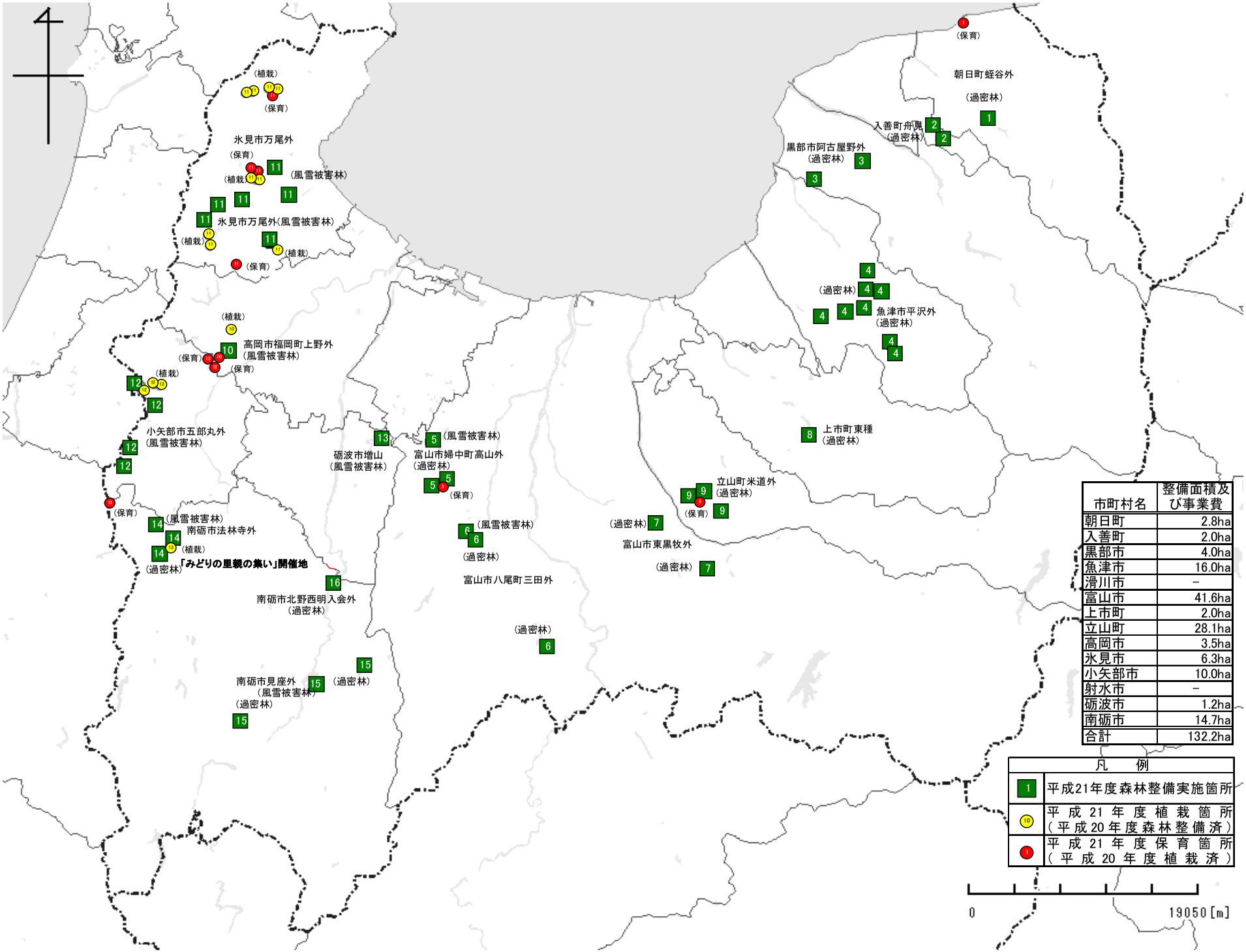

市町村名	整備面積及び事業費
朝日町	2.8ha
入善町	2.0ha
黒部市	4.0ha
魚津市	16.0ha
滑川市	－
富山市	41.6ha
上市町	2.0ha
立山町	28.1ha
高岡市	3.5ha
氷見市	6.3ha
小矢部市	10.0ha
射水市	－
砺波市	1.2ha
南砺市	14.7ha
合計	132.2ha

凡　例	
1	平成21年度森林整備実施箇所
10	平成21年度植栽箇所（平成20年度森林整備済）
1	平成21年度保育箇所（平成20年度植栽済）

（５）「とやまの森づくりサポートセンター」への登録団体一覧

Ⅰ　サポートセンター登録団体・個人　　平成22年3月31日 現在

	登録年月	団体名称	会員数
1	H18.03	あそあそ自然学校	35
2	H18.03	草刈り十字軍運動本部	77
3	H18.03	雑木囃子	30
4	H18.03	財団法人オイスカ富山県支部	20
5	H18.03	南砺の山々を守る実行委員会	32
6	H18.03	富山県フォレストリーダー協会	110
7	H18.03	片貝川の流れを戻す会	50
8	H18.03	NPO法人ｸﾞﾘｰﾝﾂｰﾘｽﾞﾑとやま	52
9	H18.03	森づくりﾎﾞﾗﾝﾃｨｱ「天林森の会」	52
10	H18.03	とやま森林サポーターの会	31
11	H18.03	とやま森林サポーター二期会	30
12	H18.03	とやま森林サポーター三期会	30
13	H18.03	とやま森林サポーター四期会	39
14	H18.03	NPO法人とやまの木で家をつくる会	114
15	H18.03	どんぐりころりん会	48
16	H18.03	火見城発伸の会	28
17	H18.04	環境教育ﾈｯﾄﾜｰｸとやまエコひろば	20
18	H18.04	とやま森林づくりﾎﾞﾗﾝﾃｨｱの会	62
19	H18.04	とやま森林インストラクター会	21
20	H18.04	地域福祉協会	14
21	H18.04	グリーンサポート　十夢草野の会	30
22	H18.05	社会福祉法人　めひの野園	10
23	H18.05	木と暮らそうネット	30
24	H18.05	きんたろう倶楽部	784
25	H18.05	市民いきものメイト	242
26	H18.06	呉羽丘陵　”森の楽校”	40
27	H18.06	とやま森林と人ネットワーク	50
28	H18.08	小矢部市立　蟹谷（かんだ）中学校	113
29	H18.08	社会福祉法人　「渓明園」	10
30	H18.09	八尾ふるさと発見塾	50
31	H18.10	伏木ふれあいの杜　管理協力会	200
32	H18.10	上市町立　上市中学校　生徒会	80
33	H18.11	夢創塾（むそうじゅく）	10
34	H19.02	森のむささび	35
35	H19.04	グループ樹の実	35
36	H19.04	ＮＰＯ法人森林総合支援センター	37
37	H19.05	梅檀野さくらの会	34
38	H19.05	小矢部里山を守る会	8
39	H19.05	Bamboo　saves　the　earth	10
40	H19.08	富山県林友クラブ	150
41	H20.02	砺波里山再生の会	10
42	H20.02	阿古屋野森づくりクラブ	26
43	H20.04	瞳々の会（とうとうのかい）	14
44	H20.05	富山県立　新生園	50
45	H20.06	NPO法人　黒河竹炭友の会	18
46	H20.07	エコロの森ネイチャークラブ	10
47	H20.09	里山と共に	5
48	H20.09	クリキンディの森づくりの会	15
49	H20.10	悠遊会（ゆうゆうかい）	30
50	H20.10	上田・森と仲間づくり・炭竹会	20
51	H20.10	しんゆう倶楽部	72
52	H20.11	アートNPOヒミング	11
53	H21.01	ぶなっこ会	20
54	H21.01	山平の森を育てる会	12
55	H21.02	ふるさと再生塾	6
56	H21.02	ビーフレンド山と森の共同組合	10
57	H21.03	閑乗寺の会	12
58	H21.03	富山県がうん天蚕の会	10
59	H21.04	富山国際大学環境サークル	15
60	H21.05	土屋背戸山を守る会	143

61	H21.05	樵舎（たきぎのかい）	12
62	H21.06	小菅沼・ヤギの杜	10
63	H21.07	泉里山守る会	37
64	H21.10	氷見　竹楽座	5
65	H22.02	下向田里山を守る会	43
66	H22.03	小長沢大山の森を守る会	60
67	H22.03	三高花木の会	30
		小計	3,559
個人登録者			74
		計	3,633

Ⅱ　サポートセンター登録企業　　平成22年3月31日 現在

	登録年月	企業名称	社員（会員）数
1	H18.03	北陸ｺｶ･ｺｰﾗｸﾞﾙｰﾌﾟ「うるおいの森づくり」有志の会	350
2	H18.05	イオン株式会社ジャスコ高岡南店	400
3	H18.10	㈱国際電気ｾﾐｺﾝﾀﾞｸﾀｰｻｰﾋﾞｽ（富山事業所）	139
4	H19.05	㈱トヨックス	261
5	H19.05	北星ゴム工業㈱	470
6	H19.05	ダイヤテックス㈱	270
7	H19.07	川端鐵工㈱	80
8	H19.09	ＹＫＫグループ黒部事業所	6,400
9	H19.11	ウッドリンク株式会社　ﾌｫﾚｽﾀｰｸﾗﾌﾞ	150
10	H19.12	藤堂工業株式会社	150
11	H20.01	ｵﾀﾞｹﾎｰﾑｸﾞﾙｰﾌﾟ“安心の森づくり”ｸﾗﾌﾞ	230
12	H20.04	日本労働組合総連合会富山県連合会（連合富山）	68,000
13	H20.04	クラシエ製薬（株）高岡工場	200
14	H20.05	北陸電力ｸﾞﾙｰﾌﾟ森に恩返し活動実行委員会とやま	22
	H20.05	北陸電力ｸﾞﾙｰﾌﾟ森に恩返し活動実行委員会うおづ	30
15	H20.06	岸田木材株式会社	27
16	H20.06	国際電気テクノサービス株式会社	70
17	H20.07	日本海ガス株式会社	350
18	H20.09	株式会社富山村田製作所	1,300
19	H20.09	株式会社高松メッキ	220
20	H20.11	ＴＯＴＯ株式会社　北陸支社	20
21	H20.11	大和ハウス工業株式会社富山支店	126
22	H21.02	(株)日立国際電気	506
23	H21.03	ヤマサン食品工業株式会社	156
24	H21.03	ノエビア富山販売株式会社	50
25	H21.04	日の出屋製菓産業株式会社	364
26	H21.04	ﾘｺｰﾃｸﾉｼｽﾃﾑｽﾞ株式会社富山Ｓ＆Ｓ営業部	50
27	H21.05	中越パルプ工業株式会社　高岡工場	448
28	H21.05	中越ロジスティクス株式会社	339
29	H21.05	中越緑化株式会社	36
30	H21.06	(財)ニッセイ緑の財団	200
31	H21.07	大洋住宅株式会社	20
32	H21.08	富山県生活協同組合	200
33	H21.08	中越テクノ㈱	30
34	H21.10	矢崎総業㈱富山支店	15
35	H21.10	北越電装株式会社	215
36	H21.10	ドコモ北陸グループ	960
37	H22.03	大高建設株式会社	57

5 造 林

(1)造林実績

センター別	市町村別	民有林		個人造林		県営造林	
		総面積	人工林面積	再造林	拡大造林	再造林	拡大造林
平成17年度		178,236	49,382	21	5		
平成18年度		178,254	49,690	25	0		
平成19年度		178,244	49,748	17	23		
平成20年度		178,409	49,917	7	7	28	
平成21年度		178,531	50,090	11	13		
新川	魚津市	10,106	2,754	1			
	滑川市	696	203				
	黒部市	8,934	2,127				
	(黒部市)	3,144	1,200				
	(宇奈月町)	5,790	927				
	入善町	893	345				
	朝日町	6,971	2,005	0			
	計	27,599	7,433	1			
富山	富山市	57,729	13,632		0		
	(富山市)	683	64				
	(大沢野町)	4,054	1,837				
	(大山町)	30,215	4,108				
	(八尾町)	15,376	5,149				
	(婦中町)	1,890	592		0		
	(山田村)	2,969	1,155				
	(細入村)	2,542	727				
	舟橋村						
	上市町	11,974	2,247				
	立山町	7,463	2,348				
	計	77,165	18,227		0		
高岡	高岡市	6,647	2,392	6	5		
	(高岡市)	3,280	984	5			
	(福岡町)	3,367	1,408	0	5		
	氷見市	13,430	4,747				
	小矢部市	5,880	2,894	4	6		
	射水市	1,171	438				
	(新湊市)						
	(小杉町)	1,081	405				
	(大門町)	91	33				
	(下村)						
	(大島町)						
	計	27,129	10,472	10	10		
砺波	砺波市	3,448	1,610	0	0		
	(砺波市)	1,792	911				
	(庄川町)	1,655	699	0	0		
	南砺市	43,190	12,347	0	3		
	(城端町)	4,064	1,831	0			
	(平村)	8,676	2,290				
	(上平村)	5,606	1,018				
	(利賀村)	14,730	3,295		0		
	(井波町)	922	643				
	(井口村)	680	355	0			
	(福野町)	361	159				
	(福光町)	8,150	2,756		2		
	計	46,637	13,957	0	3		

資料 県森林政策課調 注:計と内訳の和が一致しないのは四捨五入による。

（単位:ha）

市 町 村 営		農林水産公社		森林総研	治山造林	会社造林	単年度	人工造林	複層林樹下	育成天然林
再造林	拡大造林	再造林	拡大造林	拡大造林	拡大造林	拡大造林	再造林	拡大造林	植栽等面積	改良面積
1	2			24	13		22	43	32	4
0				16	22		26	38	12	4
				15	9		17	47		9
				8	14		35	30		2
				9	16		10	38		4
				5	1		1	6		3
					0			0		
					0			0		
					0			0		
					2			2		
					0		0	0		
				5	3		1	8		3
				1	0			1		
					0			0		
				1				1		
								0		
					2			2		
					0			0		
				1	2			3		
					4		6	9		
							5			
					4		0	9		
				0				0		0
					2		4	8		
				0	7		10	17		0
				3	4	1	0	10		1
							0			
					1			1		
						0				
					2	1		3		
				3			0	3		1
					1			3		
				3	4	1	0	10		1

(2) 山行苗木需給実績(針葉樹)　　(単位:千本)

区分＼樹種				スギ			ヒノキ	アテ	クロマツ	合計
				実生	さし木	小計				
平成17年度 需給量				114	42	156	0.1	17	3	176.1
平成18年度 需給量				67	32	99	0.1	7	2	108.1
平成19年度 需給量				66	30	96	2	7	1	106
平成20年度 需給量				60	8	68	1	1	1	71.0
平成21年度 需給量				63	20	83	2	3		88.0
21年度	供給量	県内供給量	生産業者	51	18	69	2			71
			森林組合		2	2				2
			県営							
			その他							
			小計	51	20	71	2			73
		県外移入量		12		12		3		15
		合計		63	20	83	2	3		88
	需要量	県内需要量		63	20	83	1	1		85
		県外移出量								
		合計		63	20	83	1	1		85

資料　県森林政策課調

(3) 林業用種苗生産者経営体別苗畑面積　　H22. 3現在　　(単位:戸, ha)

経営体	県		市町村		森林組合		苗組生産者		一般生産者		その他(学校・会社)		計	
規模	員数	面積	員数	面積	員数	面積	員数	面積	員数	面積	員数	面積	員数	面積
0.1ha以下														
0.1～0.5	1	0.5											1	0.5
0.6～1.0														
1.1～3.0					1	1.5	2	4.2					3	5.7
3.1～5.0							1	3.5					1	3.5
5.1～														
計	1	0.5			1	1.5	3	7.7					5	9.7

資料　県森林政策課調

(4)採種園(育種母樹林)の状況

ア.現況　　H22. 3現在

採種園名	所在地	樹種	面積	設定年度	クローン数	本数/ha	備　考
魚津採種園	魚津市石垣平	スギ	5.0ha	S44～47	66クローン	300本	
森林研究所	中新川郡立山町吉峰	スギ	0.8ha	S52	122クローン	590本	
計			5.8ha				

イ. 採穂量　　(単位:千本)

年度	9	10	11	12	13	14	15	16	17	18	19	20	21	22
砺波	26	8	4	5	4	20	22	54	54	25	23	13	13	10
森研	4	3	1	1	1	1	0	0	0	0	0	0	0	0
計	30	11	5	6	5	21	22	54	54	25	23	13	13	10

資料　県森林政策課調

(5)採穂園(育種母樹林)の状況

ア.現況　　H22. 3現在

採穂園名	所在地	樹種	面積	設定年度	クローン数	本数/ha	備　考
砺波採穂園	砺波市福山	スギ	3.9ha	S37～64	15クローン	2,000本	無花粉スギ「はるよこい」 180本
森林研究所	中新川郡立山町吉峰	スギ	0.5ha	S35	279クローン	7,400本	
計			4.4ha				

イ. 採種量　　(単位:kg)

年度	9	10	11	12	13	14	15	16	17	18	19	20	21
魚津	50	95	72	77	75	40	40	30	48	0	12	13	14
森研	3	1	0	1	1	1	0	0	0	0	0	0	0
計	53	96	72	78	76	41	40	30	48	0	12	13	14

資料　県森林政策課調

(6)民有林適地適木調査実績(土壌型別分布表)

土壌群		褐色森林土							黒色土	
亜群		褐色森林土					暗色系褐色森林土			
土壌型		BB	BC	BD(d)	BD	BE	dBD(d)	dBD	BlD(d)	BlD
丘陵性山地	面積	3,732	3,254	27,044	26,586	742			382	541
	比率	5.8	5.0	42.0	41.3	1.2			0.6	0.8
低海抜山地	面積	6,259	962	16,661	29,711	1,038				205
	比率	10.5	1.5	26.8	47.8	1.7				0.3
高海抜山地	面積	1,328	71	8,474	1,579	169	2,271	1,248		
	比率	2.5	0.1	15.7	2.9	0.3	4.2	2.3		
計	面積	11,319	4,278	52,179	57,876	1,949	2,271	1,248	382	746
	比率	6.3	2.4	28.9	32.1	1.1	1.2	0.7	0.6	0.4

資料:林業技術センター林業試験場調(昭和53年)

（単位:ha、%）

赤色土	ポドゾル			泥 炭 土		未熟土	岩石地	合計	適木面積
	乾性	湿 性				残積性	崩壊地		
RC	PD	PW Ⅰ～Ⅱ	PWⅢ	PP	Pt	未熟土	その他		
382						1,138	577	64,369	48,649
0.6						1.8	0.9		
						5,953	1,406	62,195	35,309
						9.6	2.2		
	253	8,708	6,498	651	225	19,401	3,011	53,887	4,650
	0.6	16.2	12.1	1.2	0.4	36.0	5.6		
382	253	8,708	6,498	651	225	26,492	4,994	180,450	88,608
0.2	0.1	4.8	3.6	0.4	0.1	14.7	2.8		

（注） 1. 丘陵性山地標高約400m以下、低海抜山地約400～800m、
高海抜山地約800m以上、ただし、主地区分などの関係から、
標高区分は完全に行っていないので部分的には出入りしている。
2. 適木面積に急傾斜地、小さな岩石地、崩壊地等、造林不能地が
含まれている。(約15%)

6 林道・作業道

(1) 林道現況

センター別	市町村	林道総数 (軽車道含む)		自動車道計		林道密度	7.0m以上		7.0未満
		路線数	延長	路線数	延長	(m/ha)	路線数	延長	路線数
平成17年度		739	1,691,646	599	1,547,309	8.7	10	30,268	32
平成18年度		739	1,702,362	599	1,558,986	8.7	10	31,173	32
平成19年度		739	1,693,514	599	1,552,673	8.7	10	30,782	32
平成20年度		738	1,706,765	598	1,565,924	8.8	10	42,418	33
平成21年度		735	1,713,692	592	1,574,134	8.8	7	37,174	35
新川	魚津市	48	141,212	36	130,626	12.9		2,031	1
	滑川市	4	8,597	3	7,977	11.5			
	黒部市	21	52,486	16	48,894	15.5			
	宇奈月町	15	39,424	12	37,219	6.4			
	入善町	7	20,726	5	20,221	22.7			
	朝日町	34	70,925	29	66,428	9.6	2	6,055	1
	計	129	333,370	101	311,365	11.3	2	8,086	2
富山	富山市								
	大沢野町	20	51,060	16	47,372	11.7			2
	大山町	39	184,276	34	175,339	5.8	3	25,419	3
	舟橋村								
	上市町	29	85,519	23	78,306	6.6	1	460	1
	立山町	27	95,656	24	91,846	12.3			
	八尾町	27	81,119	27	81,119	5.3	1	549	3
	婦中町	3	1,328	2	758	0.4			
	山田村	8	13,020	8	13,020	4.4			3
	細入村	8	23,013	8	23,013	9.0			
	計	161	534,991	142	510,773	6.6	5	26,428	12
高岡	高岡市	43	57,447	30	47,172	14.4			
	新湊市								
	氷見市	114	169,737	71	127,221	9.5			3
	小矢部市	73	98,381	56	81,542	13.9			2
	小杉町	14	13,367	11	9,979	9.2			
	大門町	7	4,941	3	1,366	15.1			
	下村								
	大島町								
	福岡町	24	47,077	20	44,616	13.3			1
	計	275	390,950	191	311,896	11.5			6
砺波	砺波市	23	34,329	22	32,420	9.4			6
	南砺市	147	420,052	136	407,680	9.5		2,660	9
	計	170	454,381	158	440,100	9.5		2,660	15
合計		735	1,713,692	592	1,574,134	8.8	7	37,174	35

資料　県森林政策課調

注　　幅員は全幅員（車道幅員＋路肩）である。 路線数は起点において数える。

車道							軽車道	
～5.0m	4.0未満～3.6m		3.6m未満3.0m以上		舗装		軽車道(3.0～1.8)	
延長	路線数	延長	路線数	延長	舗装延長	舗装率(%)	路線数	延長
262,409	468	1,166,728	89	87,904	870,872	56.3	140	144,337
268,693	468	1,170,504	89	88,616	882,857	56.6	140	143,376
280,309	468	1,152,233	89	89,349	900,447	58.0	140	140,841
285,140	467	1,148,684	88	89,682	890,909	56.9	140	140,841
290,592	464	1,158,592	86	87,776	907,194	57.6	143	139,558
5,709	32	114,287	3	8,599	62,450	47.8	12	10,586
310	2	6,400	1	1,267	7,309	91.6	1	620
9,004	14	35,673	2	4,217	41,155	84.2	5	3,592
2,258	12	34,920		41	33,069	88.8	3	2,205
153	5	20,068			8,469	41.9	2	505
16,095	21	39,354	5	4,924	43,818	66.0	5	4,497
33,529	86	250,702	11	19,048	196,270	63.0	28	22,005
12,235	13	34,368	1	769	41,696	88.0	4	3,688
55,152	28	94,768			120,909	69.0	5	8,937
9,703	19	64,565	2	3,578	52,617	67.2	6	7,213
5,042	22	84,749	2	2,055	68,444	74.5	3	3,810
22,174	21	57,557	2	839	47,226	58.2		
	2	758			758	100.0	1	570
6,196	5	6,824			11,605	89.1		
	8	23,013			22,133	96.2		
110,502	118	366,602	7	7,241	365,388	71.5	19	24,218
611	27	43,595	3	2,966	35,031	74.3	13	10,275
29,017	43	81,383	25	16,821	72,573	57.0	43	42,516
5,574	41	67,154	13	8,814	25,588	31.4	17	16,839
689	8	5,678	3	3,612	1,494	15.0	3	3,388
	1	596	2	770			4	3,575
10,682	16	29,316	3	4,618	26,548	59.5	4	2,461
46,573	136	227,722	49	37,601	161,234	51.7	84	79,054
10,656	11	17,702	5	4,062	20,652	63.7	1	1,909
89,332	113	295,864	14	19,824	163,650	40.1	11	12,372
99,988	124	313,566	19	23,886	184,302	41.9	12	14,281
290,592	464	1,158,592	86	87,776	907,194	57.6	143	139,558

平成２２年３月３１日現在

(2)林道事業実績

センター別	市町村	開設 総数		公共(山のみち除く)		山のみち		県単		円滑化		その他	
		延長m	事業費	延長m	事業費	延長m	事業費	延長m	事業費	延長m	事業費	延長m	事業費
平成17年度		7,665	2,463,548	6,895	1,204,102			308	255,631	460	1,003,815	−	−
平成18年度		10,455	2,748,895	7,731	1,448,437			1,535	151,436	281	1,237,957	−	−
平成19年度		13,957	2,126,276	10,276	1,434,665			1,106	87,800	2,382	586,311	−	−
平成20年度		6,335	1,916,765	5,948	1,392,800		237,500	380	21,222	7	265,243	−	−
平成21年度		8,143	2,388,936	6,352	1,322,910	62	710,720	626	108,800	1,103	246,506	−	−
新川	魚津市	952	178,170	952	178,170								
	滑川市												
	黒部市		134,990		50,000		84,990						
	宇奈月町												
	入善町												
	朝日町		147,480				147,480						
	計	952	460,640	952	228,170		232,470						
富山	富山市												
	大沢野町												
	大山町	1,434	661,355		120,200	62	246,950	490	85,800	882	208,405		
	舟橋村												
	上市町	154	38,000	107	30,000			47	8,000				
	立山町	413	33,180	376	28,180			37	5,000				
	八尾町	909	358,800	909	209,300		149,500						
	婦中町												
	山田村												
	細入村												
	計	2,910	1,091,335	1,392	387,680	62	396,450	574	98,800	882	208,405		
高岡	高岡市												
	新湊市												
	氷見市		215,100		215,100								
	小矢部市												
	小杉町												
	大門町												
	下村												
	大島町												
	福岡町	1,167	34,000	1,167	34,000								
	計	1,167	249,100	1,167	249,100								
砺波	砺波市	403	32,000	403	32,000								
	南砺市	2,711	555,861	2,438	425,960		81,800	52	10,000	221	38,101		
	計	3,114	587,861	2,841	457,960		81,800	52	10,000	221	38,101		
合計		8,143	2,388,936	6,352	1,322,910	62	710,720	626	108,800	1,103	246,506		

資料 県森林政策課調

改良						舗装							
総数		公共		県単・その他		総数		公共		林構		県単・その他	
箇所数	事業費	箇所数	事業費	箇所数	事業費	延長m	事業費	延長m	事業費	延長m	事業費	延長m	事業費
44	575,723	8	115,049	36	460,674	9,758	264,174	6,043	145,058			3,715	119,116
44	964,727	11	327,428	33	637,299	20,351	563,342	6,626	192,806			13,725	370,536
53	951,029	13	216,400	40	734,629	13,748	319,720	7,580	166,761			6,168	152,959
45	451,374	8	213,600	37	237,774	10,748	212,425	5,627	121,120			5,121	91,305
52	487,691	16	319,758	36	167,933	7,685	197,490	3,892	116,000			3,793	81,490
4	59,300	2	49,300	3	10,000	610	7,000	610	7,000				
	46,000		46,000										
2	4,224			2	4,224								
1	4,000			1	4,000	408	7,000					408	7,000
						342	6,600					342	6,600
8	113,524	2	95,300	6	18,224	1,360	20,600	610	7,000			750	13,600
1	1,240			1	1,240	2,183	70,260	1,713	57,000			470	13,260
15	196,080	12	166,288	3	29,792	744	18,087	62	2,800			682	15,287
4	11,000			4	11,000								
1	2,000			1	2,000	101	2,000					101	2,000
2	23,170	1	18,170	1	5,000	909	32,200	909	32,200				
1	5,512			1	5,512								
24	239,002	13	184,458	11	54,544	3,937	122,547	2,684	92,000			1,253	30,547
2	3,820			2	3,820								
3	29,507			3	29,507	455	8,505					455	8,505
1	5,000			1	5,000								
3	6,342			3	6,342	601	16,838	460	15,000			141	1,838
9	44,669			9	44,669	1,056	25,343	460	15,000			596	10,343
1	1,500			1	1,500	138	2,000	138	2,000				
10	88,996	1	40,000	9	48,996	1,194	27,000					1,194	27,000
11	90,496	1	40,000	10	50,496	1,332	29,000	138	2,000			1,194	27,000
52	487,691	16	319,758	36	167,933	7,685	197,490	3,892	116,000			3,793	81,490

(3)作業道(路)現況

センター別	市町村別	総数		造林							
				計		公社		森林総研		個人	
		路線数	延長	路線数	延長	路線数	延長	路線数	延長	路線数	延長
平成17年度		724	883,195	340	619,911	223	427,992	104	184,004	13	7,915
平成18年度		751	901,105	346	624,760	223	427,992	110	188,853	13	7,915
平成19年度		794	922,620	349	628,941	223	427,992	113	193,034	13	7,915
平成20年度		881	962,307	354	634,391	223	427,992	115	196,050	16	10,349
平成21年度		974	1,026,488	358	638,020	223	427,992	119	199,679	16	10,349
新川	魚津市	78	79,893	26	48,000	18	42,626	4	4,270	4	1,104
	滑川市	2	669								
	黒部市	54	39,372	9	14,317	5	9,797	2	3,906	2	614
	(黒部市)	34	22,773	6	7,344	4	6,730			2	614
	(宇奈月町)	20	16,599	3	6,973	1	3,067	2	3,906		
	入善町	2	1,034	2	1,034	1	734	1	300		
	朝日町	25	30,270	4	15,031	4	15,031				
	計	161	151,238	41	78,382	28	68,188	7	8,476	6	1,718
富山	富山市	202	293,133	100	212,808	73	156,302	24	54,072	3	2,434
	(富山市)										
	(大沢野町)	36	62,945	17	49,725	13	40,841	4	8,884		
	(大山町)	33	50,298	17	40,049	12	30,906	5	9,143		
	(八尾町)	87	133,101	44	93,251	32	62,872	11	29,792	1	587
	(婦中町)	12	11,141	3	4,934	1	3,087			2	1,847
	(山田村)	19	19,687	13	16,268	9	10,015	4	6,253		
	(細入村)	15	15,961	6	8,581	6	8,581				
	舟橋村										
	上市町	41	42,333	17	26,705	7	16,697	10	10,008		
	立山町	41	20,800	16	12,861	10	5,593	6	7,268		
	計	284	356,266	133	252,374	90	178,592	40	71,348	3	2,434
高岡	高岡市	64	62,120	23	43,198	17	37,389	5	5,050	1	759
	(高岡市)	19	14,132	4	7,925	3	7,205	1	720		
	(福岡町)	45	47,988	19	35,273	14	30,184	4	4,330	1	759
	氷見市	94	73,156	36	44,868	28	40,584	6	3,529	2	755
	小矢部市	80	63,484	27	36,471	19	30,604	7	5,342	1	525
	射水市	7	10,602	6	10,530	6	10,530				
	(新湊市)										
	(小杉町)	7	10,602	6	10,530	6	10,530				
	(大門町)										
	(下村)										
	(大島町)										
	計	245	209,362	92	135,067	70	119,107	18	13,921	4	2,039
砺波	砺波市	47	46,665	14	26,944	13	24,539			1	2,405
	(砺波市)	30	24,635	9	15,680	9	15,680				
	(庄川町)	17	22,030	5	11,264	4	8,859			1	2,405
	南砺市	237	262,957	78	145,253	22	37,566	54	105,934	2	1,753
	(城端町)	63	53,811	15	21,697	5	11,825	10	9,872		
	(平村)	40	44,224	15	26,843	4	4,085	11	22,758		
	(上平村)	7	7,535								
	(利賀村)	50	77,130	22	50,951	4	4,370	18	46,581		
	(井波町)	8	12,879	4	10,788			3	10,080	1	708
	(井口村)	4	1,899	2	1,268	1	406	1	862		
	(福野町)	4	5,123	1	2,233	1	2,233				
	(福光町)	61	60,356	19	31,473	7	14,647	11	15,781	1	1,045
	計	284	309,622	92	172,197	35	62,105	54	105,934	3	4,158
合計		974	1,026,488	358	638,020	223	427,992	119	199,679	16	10,349

資料　県森林政策課調

（単位：m）

林　構		林産集落		県　単		その他	
路線数	延　長	路線数	延　長	路線数	延　長	路線数	延　長
72	70,010	11	14,636	189	106,929	112	71,709
89	81,704	11	14,636	193	108,296	112	71,709
96	88,457	11	14,636	226	118,877	112	71,709
103	93,756	11	14,636	301	147,815	112	71,709
103	93,756	11	14,636	304	148,490	198	131,586
6	4,174			31	16,184	15	11,535
1	644			1	25		
5	4,679			14	8,396	26	11,980
2	1,423			9	6,647	17	7,359
3	3,256			5	1,749	9	4,621
				10	5,410	11	9,829
12	9,497			56	30,015	52	33,344
40	43,204			37	18,750	25	18,371
5	4,677			6	2,623	8	5,920
3	2,909			10	4,154	3	3,186
24	28,403			10	4,811	9	6,636
3	2,498			6	3,709		
3	2,115			1	110	2	1,194
2	2,602			4	3,343	3	1,435
1	906			15	7,919	8	6,803
2	1,497			21	5,443	2	999
43	45,607			73	32,112	35	26,173
2	1,973	2	620	26	11,600	11	4,729
2	1,973	1	100	9	2,574	3	1,560
		1	520	17	9,026	8	3,169
1	1,348	3	1,896	40	17,550	14	7,494
1	1,718			31	15,123	21	10,172
				1	72		
				1	72		
4	5,039	5	2,516	98	44,345	46	22,395
11	10,185			14	4,895	8	4,641
5	3,031			9	2,460	7	3,464
6	7,154			5	2,435	1	1,177
33	23,428	6	12,120	63	37,123	57	45,033
10	5,885			20	12,898	18	13,331
2	1,277	1	2,000	14	11,018	8	3,086
		2	2,739	1	230	4	4,566
		3	7,381	8	2,276	17	16,522
3	1,761			1	330		
						2	631
				1	370	2	2,520
18	14,505			18	10,001	6	4,377
44	33,613	6	12,120	77	42,018	65	49,674
103	93,756	11	14,636	304	148,490	198	131,586

(4)市町村別作業道(路)開設実績

センター別	市町村別	総数		造林							
				計		公社		森林総研		個人	
		延長	事業費	延長	事業費	延長	事業費	延長	事業費	延長	事業費
平成17年度		5,984	105,509	250	1,155			250	1,155		
平成18年度		17,910	206,750	4,849	37,468			4,849	37,468		
平成19年度		21,515	159,378	4,181	35,639			4,181	35,639		
平成20年度		39,687	232,625	5,450	52,657			3,016	26,929	2,434	25,728
平成21年度		64,181	670,434	3,629	36,599			3,629	36,599		
新川	魚津市	4,200	58,400								
	滑川市										
	黒部市	2,826	24,229								
	(黒部市)	1,126	429								
	(宇奈月町)	1,700	23,800								
	入善町										
	朝日町	6,687	83,077								
	計	13,713	165,706								
富山	富山市	12,222	71,513								
	(富山市)										
	(大沢野町)	5,920	24,839								
	(大山町)	848	6,378								
	(八尾町)	3,343	34,245								
	(婦中町)	500	5,000								
	(山田村)	998	611								
	(細入村)	613	440								
	舟橋村										
	上市町	1,474	18,410								
	立山町	1,356	5,061	357	2,661			357	2,661		
	計	15,052	94,984	357	2,661			357	2,661		
高岡	高岡市	2,923	38,920								
	(高岡市)										
	(福岡町)	2,923	38,920								
	氷見市	2,180	14,923								
	小矢部市	3,570	38,792								
	射水市										
	(新湊市)										
	(小杉町)										
	(大門町)										
	(下村)										
	(大島町)										
	計	8,673	92,635								
砺波	砺波市	3,144	23,390								
	(砺波市)	3,144	23,390								
	(庄川町)										
	南砺市	23,599	293,719	3,272	33,938			3,272	33,938		
	(城端町)	8,076	97,942	1,204	13,395			1,204	13,395		
	(平村)	1,520	22,460								
	(上平村)										
	(利賀村)	5,852	83,796	700	6,468			700	6,468		
	(井波町)										
	(井口村)										
	(福野町)	2,520	20,220								
	(福光町)	5,631	69,301	1,368	14,075			1,368	14,075		
	計	26,743	317,109	3,272	33,938			3,272	33,938		
合計		64,181	670,434	3,629	36,599			3,629	36,599		

資料　県森林政策課調

（単位 延長:m 事業費:千円）

林　構		林産集落		県　単		そ の 他	
延 長	事業費	延 長	事業費	延 長	事業費	延 長	事業費
3,379	63,613			1,178	10,000	1,177	30,741
11,694	193,000			1,367	13,750		
6,753	118,757			10,581	40,621		
5,299	74,164			28,938	106,588		
				675	6,900	59,877	626,935
				100	1,000	4,100	57,400
						2,826	24,229
						1,126	429
						1,700	23,800
						6,687	83,077
				100	1,000	13,613	164,706
				500	5,000	11,722	66,513
						5,920	24,839
						848	6,378
						3,343	34,245
				500	5,000		
						998	611
						613	440
				75	900	1,399	17,510
						999	2,400
				575	5,900	14,120	86,423
						2,923	38,920
						2,923	38,920
						2,180	14,923
						3,570	38,792
						8,673	92,635
						3,144	23,390
						3,144	23,390
						20,327	259,781
						6,872	84,547
						1,520	22,460
						5,152	77,328
						2,520	20,220
						4,263	55,226
						23,471	283,171
				675	6,900	59,877	626,935

(5) 緑資源幹線林道事業の概況

年度	富山県3路線計		高山・大山線		大山・			
			有峰区間		大山Ⅰ区間		大沢野・八尾区間	
	延長計	事業費計	延長	事業費	延長	事業費	延長	事業費
全体計画	109,688	54,289,340,125	38,600	19,629,863,000	10,600	5,822,214,000	10,200	4,948,373,000
52年度	(34.0) 427.0	136,775,000	427.0	136,775,000				
53年度	1,137.0	250,437,000	1,137.0	250,437,000				
54年度	1,406.9	337,057,000	1,406.9	337,057,000				
55年度	754.2	339,827,013	754.2	339,827,013				
56年度	853.6	391,690,798	808.5	337,049,938				
57年度	669.0	444,395,946	511.1	138,713,928	130.0	63,108,000		
58年度	650.2	471,796,979	258.2	74,571,108	(522.0) 392.0	157,000,000		
59年度	(355.0) 795.8	488,316,898	440.8	129,578,693	(355.0) 355.0	65,771,000		
60年度	(561.0) 813.3	567,702,857	(561.0) 813.3	174,635,939				
61年度	(1,100.0) 622.7	611,031,319	(1,100.0) 410.8	173,284,527				
62年度	(2,176.8) 620.4	797,277,505	(2,176.8) 456.7	208,076,236				
63年度	(831.4) 385.7	811,358,296	(831.4) 240.4	203,352,814				
平成元年度	(3,152.1) 2,864.3	824,417,759	(897.0) 669.2	205,974,423				
2年度	(2,392.0) 2,008.8	834,216,272	(1,242.0) 971.1	299,425,354				
3年度	(462.8) 1,529.8	826,737,729	(462.8) 533.0	337,071,723				
4年度	(2,073.8) 1,229.8	1,095,404,661	(471.3) 506.8	621,226,309				
5年度	(3,537.0) 1,243.6	1,530,743,108	(2,857.1) 393.0	969,767,227				
6年度	(1,230.9) 1,005.2	1,084,484,870	(556.6) 348.6	681,876,296				
7年度	(1,075.4) 1,214.8	1,455,884,606	(494.0) 669.0	970,617,225				
8年度	(398.8) 1,541.1	1,170,376,837	(288.0) 550.7	771,658,760				
9年度	(2,743.3) 2,442.5	1,049,124,570	(2,218.9) 1,940.3	691,274,945				
10年度	(1,114.3) 2,482.8	1,730,339,168	1,759.4	1,027,759,436				
11年度	(2,323.6) 2,547.9	1,235,153,176	(2,323.6) 1,979.5	748,781,474				
12年度	(636.7) 1,400.6	1,426,849,816	(405.9) 697.0	720,986,164				
13年度	(2,019.7) 1,012.0	1,138,377,845	(572.0) 319.0	601,184,413			133.0	100,550,502
14年度	(2,096.1) 1,484.7	1,492,443,331	(654.8) 427.6	863,783,670			148.1	180,680,590
15年度	(1,397.3) 907.3	1,085,638,965	(946.8) 119.5	672,007,798			86.5	109,690,795
16年度	(1,106.1) 1,101.9	1,051,765,914	(340.8) 233.1	581,390,753			122.0	164,434,230
17年度	(651.0) 1,195.1	992,414,107	(135.8) 470.1	593,480,691			0.0	109,714,763
18年度	(1,085.2) 1,667.7	1,312,214,006	(596.0) 478.5	801,925,139			(0.0) 48.3	152,905,883
19年度	(2,419.5) 451.5	503,118,773	(37.8) 9.8	107,119,099			(541.9) 0.0	87,561,608
20年度	(612.1) 11.0	473,647,762	(605.1) 0.0	367,319,612			(7.0) 11.0	102,904,177
21年度	(656.6) 0.0	288,078,654	(498.3) 0.0	249,687,571			(0.0) 0.0	0
合計	(38,242.5) 38,478.2	28,249,098,540	(21,273.8) 20,740.1	15,387,677,278	(877.0) 877.0	285,879,000	(548.9) 548.9	1,008,442,548

資料 県森林政策課調

※平成20年度以降は、既設道移管円滑化事業(事業実施主体:森林総合研究所森林農地整備センター)の実績を記載

( )は舗装　　（単位　延長:m　金額:円）

福光線				朝日・大山線		備考
利賀・平区間		上平・福光区間		朝日・魚津区間		
延長	事業費	延長	事業費	延長	事業費	
5,688	5,198,115,125	21,900	8,891,648,000	32,900	14,747,500,000	
45.1	54,640,860					
27.9	242,574,018					新山の神トンネル上半掘削136.05m
	240,225,871					新山の神トンネル上半掘削160.5m
	292,967,205					大山Ⅰ区間 大山町へ877.0m移管 新山の神トンネル上半掘削246.3m
	393,066,918					新山の神トンネル上半掘削338.7m
211.9	437,746,792					有峰区間 富山県へ1,640.1m移管 新山の神トンネル上半掘削290.4m
163.7	589,201,269					有峰区間 富山県へ1,687.4m移管 新山の神トンネル上半掘削256.65m
145.3	608,005,482					
(2,255.1) 2,195.1	618,443,336					利賀・平区間 利賀村へ1,453.1m、平村へ802.0m移管
(1,150.0) 1,037.7	534,790,918					
996.8	489,666,006					
(1,602.5) 723.0	474,178,352					有峰区間 富山県へ934.2m移管
(679.9) 141.0	222,608,098	165.0	147,305,723	544.6	191,062,060	利賀・平区間 平村へ3,432.4m移管
		(213.0) 336.2	194,215,474	(461.3) 320.4	208,393,100	有峰区間 富山県へ6,041.1m移管
		260.0	213,686,187	(581.4) 285.8	271,581,194	有峰区間 富山県へ1,342.2m移管
		335.9	204,673,989	(110.8) 654.5	194,044,088	
		143.0	175,600,954	(524.4) 359.2	182,248,671	
		(864.0) 434.5	448,339,222	(250.3) 288.9	254,240,510	朝日・魚津区間 朝日町へ1,136.4m移管
		288.3	201,147,906	280.1	285,223,796	有峰区間 富山県へ3,039.7m及び、大山町へ232.1m移管 朝日・魚津区間 朝日町へ774.7m移管
		(230.8) 393.7	344,408,275	309.9	361,455,377	有峰区間 富山県へ961.5m移管 上平・福光区間 福光町へ1,165.2m移管
		(633.5) 210.8	204,927,418	(814.2) 349.2	231,715,512	有峰区間 富山県へ1,265.2m移管 朝日・魚津区間 朝日町へ725.2m移管
		(404.1) 265.0	154,169,761	(1,037.2) 644.0	293,809,310	有峰区間 富山県へ758.8m移管 上平・福光区間 福光町へ950.9m移管 朝日・魚津区間 朝日町へ300.2m、魚津市へ413.9m移管
		(126.9) 299.8	182,434,075	(323.6) 401.5	121,506,297	有峰区間 富山県へ878.3m移管 上平・福光区間 福光町へ126.9m移管
		(451.3) 277.8	144,963,321	(314.0) 469.0	160,977,610	有峰区間 富山県へ521.2m移管 朝日・魚津区間 朝日町へ703.6m、魚津市へ346.1m移管
		(97.0) 262.0	148,022,117	(418.2) 463.0	141,196,536	上平・福光区間　南砺市へ777.6m移管 朝日・魚津区間　魚津市へ362.8m移管
		(0.0) 283.7	133,723,313	(489.2) 857.2	223,659,671	有峰区間　富山県へ257.3m移管
		(1,021.8) 155.2	153,250,303	(818.0) 286.5	155,187,763	上平・福光区間　南砺市へ887.2m移管 朝日・魚津区間　魚津市へ908.2m移管
		(0.0) 0.0	2,280,027	(0.0) 0.0	1,143,946	有峰区間　富山県へ365.4m移管 大沢野・八尾区間　富山市へ548.9m移管
		(158.3) 0.0	38,391,083	(0.0) 0.0	0	有峰区間　富山県へ264.4m移管　上平・福光区間　南砺市へ319.9m移管 朝日・魚津区間　朝日町へ454.5m移管
(5,687.5) 5,687.5	5,198,115,125	(4,200.7) 4,110.9	3,091,539,148	(6,142.6) 6,513.8	3,277,445,441	

(6) 山のみち地域づくり交付金事業の概況

年 度	富山県5路線計		有 峰 線		大沢野・八尾線		上平・福光線	
	延長計	事 業 費 計	延 長	事 業 費	延 長	事 業 費	延 長	事 業 費
全体計画	51,300	25,137,221	8,900	8,897,000	9,700	3,981,000	17,700	5,807,000
平成20年度	(669.0) 662.0	547,500	( ) 272.0	160,500	(182.0)	119,000	(487.0)	88,500
平成21年度	(1,215.0) 57.0	819,500	( ) 57.0	398,000	(150.0)	70,000	(200.0)	70,000
合 計	(1,884.0) 719.0	1,367,000	(0.0) 329.0	558,500	(332.0) 0.0	189,000	(687.0) 0.0	158,500

資料 県森林政策課調

（単位　延長：m　金額：千円）

宮崎・蛭谷線		福平・東城線		備　考
延　長	事業費	延　長	事業費	
11,500	5,109,119	3,500	1,343,102	
(　　) 183.0	124,500	(　　) 207.0	55,000	
(　465.0　)	161,500	(　400.0　)	120,000	
(　465.0　) 183.0	286,000	(　400.0　) 207.0	175,000	

(7) 林道災害復旧事業実績　　(単位 箇所数:箇所, 事業費:千円)

センター別	市町村	査定額		復旧額							
				総数		公共		県単		その他	
		箇所数	事業費	箇所数	事業費	箇所数	事業費	箇所数	事業費	箇所数	事業費
平成17年度		81	281,522	81	243,433	81	243,433				
平成18年度		38	158,346	38	158,969	38	158,969				
平成19年度		4	18,895	4	17,302	4	17,302				
平成20年度		107	531,168	107	545,658	107	545,658				
平成21年度		7	192,661	7	195,090	7	195,090				
新川	魚津市										
	滑川市										
	黒部市										
	(黒部市)										
	(宇奈月町)										
	入善町										
	朝日町										
	計										
富山	富山市	1	83,726	1	88,821	1	88,821				
	(富山市)										
	(大沢野町)										
	(大山町)										
	(八尾町)										
	(婦中町)										
	(山田村)										
	(細入村)	1	83,726	1	88,821	1	88,821				
	舟橋村										
	上市町										
	立山町										
	計	1	83,726	1	88,821	1	88,821				
高岡	高岡市										
	(高岡市)										
	(福岡町)										
	氷見市	3	39,945	3	37,884	3	37,884				
	小矢部市										
	射水市										
	(新湊市)										
	(小杉町)										
	(大門町)										
	(下村)										
	(大島町)										
	計	3	39,945	3	37,884	3	37,884				
砺波	砺波市										
	(砺波市)										
	(庄川町)										
	南砺市	3	68,990	3	68,385	3	68,385				
	(城端町)										
	(平村)										
	(上平村)										
	(利賀村)	3	68,990	3	68,385	3	68,385				
	(井波町)										
	(井口村)										
	(福野町)										
	(福光町)										
	計	3	68,990	3	68,385	3	68,385				
合計		7	192,661	7	195,090	7	195,090				

資料 県森林政策課調

7 林業機械

(1)林業機械の推移　　(単位:台)

年度＼機械名		集材機	小型運材車	クレーン	チェンソー	刈払機	動力枝打機	苗畑用ﾄﾗｸﾀｰ
平成 11 年度		110	49	36	1,504	2,409	41	17
平成 12 年度		111	47	35	1,420	2,252	37	16
平成 13 年度		123	46	40	1,395	1,945	39	13
平成 14 年度		130	57	47	1,416	2,147	33	15
平成 15 年度		83	48	41	1,261	1,639	40	10
平成 16 年度		74	35	37	1,256	1,582	73	11
平成 17 年度		59	28	36	1,187	1,412	61	14
平成 18 年度		45	9	26	659	1,176	51	5
平成 19 年度		44	14	27	657	1,172	57	3
平成 20 年度		43	16	24	647	1,118	45	2
平成 21 年度		44	21	24	692	1,181	43	2
内訳	会　社	39	7	16	130	77	10	0
	森林組合	4	12	6	188	243	25	2
	その他組合	0	0	0	35	56	7	0
	個 人 外	1	2	2	339	805	1	0

資料:県森林政策課調

(2)高性能林業機械の推移　　(単位:台)

年度 ＼ 機械名	ｽｷｯﾀﾞ	ﾌﾟﾛｾｯｻ	ﾊｰﾍﾞｽﾀ	ﾌｫﾜｰﾀﾞ	ﾀﾜｰﾔｰﾀﾞ	ｽｲﾝｸﾞﾔｰﾀﾞ	ｸﾞﾗｯﾌﾟﾙｿｰ
平成 17 年度	12	9	2	6	3	8	2
平成 18 年度	9	9	2	9	3	12	4
平成 19 年度	7	9	2	9	3	13	4
平成 20 年度	7	10	3	11	2	14	4
平成 21 年度	7	8	4	11	2	14	3

資料:県森林政策課調

8 林業構造改善事業

(1)市町村別事業実績総括表

センター別	市町村別	第一次林構 本事業 指定	期間	事業費	第一次林構 追加事業 指定	期間	事業費	第二次林構 本事業 指定	期間	事業費	第二次林構 追加事業 指定	期間	事業費	新林構 指定	期間	事業費	摘要
新川	魚津市	44	45～47	80,000										59	61～3	310,654	山村:新川ブロック
	滑川市													59	2	27,000	山村:新川ブロック
	黒部市									152,000			76,000			151,416	
	(黒部市)							49	50～53	152,000	54	55～56	76,000	59	62～3	119,916	山村:新川ブロック
	(宇奈月町)													59	62～元	31,500	山村:新川ブロック
	入善町													59	62～3	50,000	山村:新川ブロック
	朝日町	42	43～45	72,500				52	53～56	213,500				59	62～3	210,000	山村:新川ブロック
	計			152,500						365,500			76,000			749,070	
富山	富山市			225,500						779,200				—	—	782,333	
	(富山市)													—	—		
	(大沢野町)							53	54～57	189,600				—	—		
	(大山町)	43	44～46	130,000				54	55～60	280,000				63	63～5	260,234	活性化緊急特対山村
	(八尾町)	44	45～47	95,500				48	49～52	309,600				57	58～2	522,099	山村
	(婦中町)													—	—		
	(山田村)													—	—		
	(細入村)													—	—		
	舟橋村													—	—		
	上市町	40	41～43	82,000				54	55～60	200,000				—	—		
	立山町	41	42～44	70,500				49	50～53	182,000				—	元～5	312,166	山村
	計			378,000						1,161,200						1,094,499	
高岡	高岡市															345,910	
	(高岡市)													58	59～2	160,980	地区
	(福岡町)													56	57～62	184,930	地区
	氷見市	45	46～48	100,000				51	52～55	224,000				63	63～5	362,244	山村
	小矢部市	42	43～45	69,500	46	47～49	37,000	50	51～54	200,000				57	58～元	350,046	山村
	射水市													—	—		
	(新湊市)													—	—		
	(小杉町)													—	—		
	(大門町)													—	—		
	(下村)													—	—		
	(大島町)													—	—		
	計			169,500			37,000			424,000						1,058,200	
砺波	砺波市															170,450	
	(砺波市)													—	—		
	(庄川町)													56	57～62	170,450	地区
	南砺市			363,000			22,620			1,036,200			224,000			1,246,658	
	(城端町)	46	47～49	56,000				50	51～54	180,000				56	58～元	239,818	山村
	(平村)	40	41～63	73,000				51	53～55	212,000				60	60	57,000	活性化
	(上平村)	39	40～42	61,000				51	52～55	230,000				—	—		
	(利賀村)	39	40～42	87,000	45	46～47	22,620	47	48～51	225,100	53	54～58	80,000	60	59,61～2	358,440	山村・活性化国産材モデル
	(井波町)													59	59～61	86,900	適正化対策
	(井口村)																
	(福野町)													—	—		
	(福光町)	43	44～46	86,000				47	48～51	189,100	52	53～54	144,000	55	56～63	504,500	山村
	計			363,000			22,620			1,036,200			224,000			1,417,108	
富山県														61	61～元	158,477	
合計				1,063,000			59,620			2,986,900			300,000			4,477,354	

資料 県森林政策課調

（単位：千円）

活性化林構				強化林構				確立林構（※緊急林構含む）			
指定	期間	事業費	摘要	指定	期間	事業費	摘要	指定	期間	事業費	摘要
3	4～8	168,484	総合型：新川ブロック	9	9～11	115,150	事業体育成型：新川ﾌﾞﾛｯｸ				
3			総合型：新川ブロック	9	10	40,000	事業体育成型：新川ﾌﾞﾛｯｸ				
		292,000				151,500					
3	4～8	250,000	総合型：新川ブロック	9	9～11	71,000	事業体育成型：新川ﾌﾞﾛｯｸ				
3	4～7	42,000	総合型：新川ブロック	9	9～11	80,500	事業体育成型：新川ﾌﾞﾛｯｸ				
3	4～8	136,000	総合型：新川ブロック	9	9～11	114,000	事業体育成型：新川ﾌﾞﾛｯｸ				
3	4～8	172,840	総合型：新川ブロック	9			事業体育成型：新川ﾌﾞﾛｯｸ				
		769,324				420,650					
		856,962				550,035				513,435	
2	5～7	268,176	総合型：婦負ブロック	8	8～11	295,815	事業体育成型：婦負ﾌﾞﾛｯｸ、新川ﾌﾞﾛｯｸ	12	12～14	9,000	
								12	12～14		
								12	12～14	276,739	林業経営集約化型：立山山麓ﾌﾞﾛｯｸ
								(11)	(11)	(227,696)	(経済対策緊急林構：神通川流域)
2	3～7	257,644	総合型：婦負ブロック	8	8～10	214,260	事業体育成型：婦負ブロック				
2	3	12,200	総合型：婦負ブロック	8	9～10	16,840	事業体育成型：婦負ブロック				
2	3～5	213,942	総合型：婦負ブロック	8	9	7,000	事業体育成型：婦負ブロック				
2	4	105,000	総合型：婦負ブロック	8	9	16,120	事業体育成型：婦負ブロック				
								12	12～14		
								12	12～14		
		856,962				550,035				513,435	
		488,118									
3	5～8	112,350	総合型：高岡ブロック								
2	2～3	35,980	地域活性型								
3	4～8	339,788	総合型：高岡ブロック								
6	7～11	241,040	総合型								
3	5～7	116,000	総合型：高岡ブロック								
		845,158									
		622,820				419,430					
5	6～9	368,834	総合型	11	11～13	359,230	事業体育成型：砺波ブロック				
6	7～9	253,986	資源活用型	11	11～13	60,200	事業体育成型：砺波ブロック				
		795,946				197,300				399,958	
				11	11～13	37,800	事業体育成型：砺波ブロック				
2	2	55,370	地域活性化型								
7	7～8	70,000	中山間林業活性化モデル					13	13～15	399,958	林業経営集約化型：利賀村
				11	11～13	35,800	事業体育成型：砺波ブロック				
6	6～8	297,510	新・美しい森林むらづくり	11			事業体育成型：砺波ブロック				
				11			事業体育成型：砺波ブロック				
2	3～5	373,066	資源活用型	11	11～13	123,700	事業体育成型：砺波ブロック				
		1,418,766				616,730				399,958	
		3,890,210				1,587,415				913,393	

※（ ）は緊急林構分（計、合計に算入）

（単位：千円）

センター別	市町村別	林業・木材産業構造改革事業				強い林業・木材産業づくり交付金 森林づくり交付金				森林・林業・木材産業づくり交付金				事業費計
		指定	期間	事業費	摘要	指定	期間	事業費	摘要	指定	期間	事業費	摘要	
新川	魚津市	14	14～17	483,192	林業経営型	17	17	32,550	森林づくり交付金 (森林整備の推進)					1,190,030
	滑川市	14	14～17											67,000
	黒部市							9,000				10,500		842,416
	(黒部市)	14	14～17											668,916
	(宇奈月町)	14	14～17			19	19	9,000	森林づくり交付金 (森林整備の推進)	20	20	10,500	森林整備の推進	173,500
	入善町	14	14～17											300,000
	朝日町	14	14～17											668,840
	計			483,192				41,550				10,500		3,068,286
富山	富山市			336,033				200,772				76,277		4,320,547
	(富山市)	14	14～ 15、15	20,830	林業経営型、 木材産業型									593,821
	(大沢野町)					18 19	18～19	34,957	森林づくり交付金 (森林整備の推進)	20	20	30,000	森林整備の推進	254,557
	(大山町)					18 19	18～19	30,400	森林づくり交付金 (森林整備の推進)					977,373
														227,696
	(八尾町)	14	14～15 16	315,203	林業経営型、 木材産業型、緊急間伐促進	17 18	17～18	101,115	森林づくり交付金 (森林整備の推進)	20	20～21	46,277	森林整備の推進	1,861,698
	(婦中町)	14	14～15			18	18	13,300	森林づくり交付金 (森林整備の推進)					42,340
	(山田村)	14	14～15			17	17	10,500	森林づくり交付金 (森林整備の推進)					231,442
	(細入村)	14	14～15			18	18	10,500	森林づくり交付金 (森林整備の推進)					131,620
	舟橋村													
	上市町					18	18	12,800	森林づくり交付金 (森林整備の推進)					294,800
	立山町					18	18	16,000	森林づくり交付金 (森林整備の推進)					580,666
	計			336,033				229,572				76,277		5,196,013
高岡	高岡市													834,028
	(高岡市)													273,330
	(福岡町)													220,910
														339,788
	氷見市									20	20	18,428	森林整備の推進	945,712
	小矢部市													772,546
	射水市													
	(新湊市)													
	(小杉町)													
	(大門町)													
	(下村)													
	(大島町)													
	計											18,428		2,552,286
砺波	砺波市			138,785				103,215						1,454,700
	(砺波市)	16	16～17	138,785	林業経営型	17	17	92,215	強い林業・木材産業づくり交付金（森林バイオマス等活用施設）					959,064
	(庄川町)					18	18	11,000	森林づくり交付金 (森林整備の推進)					495,636
	南砺市							93,248				59,001		4,437,931
	(城端町)					18	18	37,808	森林づくり交付金 (森林整備の推進)	20	20	24,351	森林整備の推進	575,777
	(平村)													397,370
	(上平村)													291,000
	(利賀村)													1,243,118
	(井波町)													122,700
	(井口村)													297,510
	(福野町)													
	(福光町)					19	19	55,440	森林づくり交付金 (森林整備の推進)	20	20	34,650	森林整備の推進	1,510,456
	計			138,785				196,463				59,001		5,892,631
富山県														158,477
合計				958,010				467,585				164,206		16,867,693

資料　県森林政策課調

平成21年度末状況（事業費及び内訳はH21繰越分含まず）

9 林 業 金 融

(1)林業改善資金の貸付実績

年 度	総 数		林業生産高度化資金				新林業部門導入資金	
			技術導入資金		その他			
	件 数	金 額	件 数	金 額	件 数	金 額	件 数	金 額
平成17年度	7	47,590	－	－	－	－	－	－
平成18年度	3	25,770	－	－	－	－	－	－
平成19年度	5	32,580	－	－	－	－	－	－
平成20年度	2	12,810	－	－	－	－	－	－
平成21年度	4	20,760	－	－	－	－	－	－

(2)木材産業等高度化推進資金の貸付状況(年度末貸付残高)

年 度	総 数		素材生産合理化資金				製品流通合理化資金	
			素材生産資金		素材引取資金			
	件 数	金 額	件 数	金 額	件 数	金 額	件 数	金 額
平成17年度	7	186,000	－	－	3	87,000	1	20,000
平成18年度	7	164,000	－	－	3	87,000	1	20,000
平成19年度	7	164,000	－	－	3	87,000	1	20,000
平成20年度	7	164,000	－	－	3	87,000	1	20,000
平成21年度	7	134,000	1	7,000	3	77,000	1	10,000

資料 県森林政策課調

（単位:千円）

林業労働福祉施設資金						青年林業者等養成確保資金		林業・木材産業改善資金	
安全生産施設資金		負荷除去等施設資金		その他					
件数	金額	件数	金額	件数	金額	件数	金額	件数	金額
－	－	－	－	－	－	－	－	7	47,590
－	－	－	－	－	－	－	－	3	25,770
－	－	－	－	－	－	－	－	5	32,580
－	－	－	－	－	－	－	－	2	12,810
－	－	－	－	－	－	－	－	4	20,760

（単位:千円）

木材産業経営環境変化対応特別資金		構造改革促進資金		木材加工流通システム整備資金		間伐等促進資金		経営高度化促進資金	
				木材高度利用加工				立木等引取資金	
件数	金額	件数	金額	件数	金額	件数	金額	件数	金額
－	－	1	7,000	－	－	1	40,000	1	32,000
－	－	1	7,000	－	－	1	20,000	1	30,000
－	－	1	7,000	－	－	1	20,000	1	30,000
－	－	1	7,000	－	－	1	20,000	1	30,000
－	－	－	－	－	－	1	10,000	1	30,000

10 林 産 物

(1) 素材需給量

年 度	供給量					
	総 数	県内生産量	県外移入量			外材輸入量
	A	B	計	国産材	外材 C	D
平成17年次	1,036	55	46	18	28	935
平成18年次	1,087	44	60	25	35	983
平成19年次	909	68	38	24	14	803
平成20年次	618	50	75	38	37	493
平成21年次	438	56	54	41	13	328

資料 農林水産省「木材需給報告書」及び県森林政策課調

(2) 素材生産量(用途別、樹種別)

年 度	総 数	用途別				
		製材用	パルプ用	合板用	木 材 チップ用	その他
平成17年次	55	28	—	3	24	—
平成18年次	44	22	—	—	22	—
平成19年次	68	17	—	7	44	—
平成20年次	50	20	—	4	26	—
平成21年次	56	21	—	5	30	—

資料 農林水産省「木材需給報告書」

(3) 製材動態

年 度	出力(kw)階層別工場数					
	総 数	7.5～22.5	22.5～37.5	37.5～75.0	75.0～150.0	150.0以上
平成17年次	144	10	39	38	28	29
平成18年次	135	7	35	40	25	28
平成19年次	125	9	30	36	23	27
平成20年次	114	6	30	34	20	24
平成21年次	101	6	25	31	17	22

資料 農林水産省「木材需給報告書」

（単位：千m3）

県内需要量					県内自給率 B/A ×100	外材依存率 (C+D)/A ×100
計	製材用	パルプ・チップ用	合板用	その他		
992	908	84			5	93
958	914	44			4	94
813	750	63			7	90
502	453	49			8	86
403	350	53			13	78

（単位：千m3）

樹種別											
針葉樹								広葉樹			
計	アカマツ クロマツ	スギ	ヒノキ	モミ・ツガ	カラマツ	エゾマツ トドマツ	その他	計	なら	ぶな	その他
47	1	39	1	0	0	0	6	8	—	—	—
34	0	27	1	0	0	0	6	10	—	—	—
55	2	45	1	0	0	0	7	13	—	—	—
38	1	28	2	0	0	0	7	12	—	—	—
43	1	31	1	0	0	0	10	13	—	—	—

（単位　工場数：工場，　従業員数：人，　素材・製材品：千m3）

出力数 (kw)	12月末日現在 従業者数	素材入荷量			素材 消費量	製材品 出荷量
		計	国産材	外材		
24,805	1,213	908	34	874	915	529
24,176	1,197	914	30	884	888	555
22,740	946	750	26	724	734	407
18,890	713	453	38	415	507	325
17,186	645	350	38	312	368	242

(4)製材用素材の樹種別入荷量

年次	総数	国産材		
		計	針葉樹	広葉樹
平成17年次	908	34	33	1
平成18年次	914	30	29	1
平成19年次	750	26	25	1
平成20年次	453	38	38	0
平成21年次	350	38	37	1

資料 「木材需給報告書」

(5)木材チップ需給状況

年次	総数	供給				
		生産				
		針広別				入
		計	針葉樹	広葉樹	不明	計
平成17年次	912	127	90	11	26	127
平成18年次	824	117	88	12	17	117
平成19年次	800	105	81	13	11	105
平成20年次	854	69	38	14	17	69
平成21年次	626	76	49	15	12	76

資料 「木材需給報告」及び県森林政策課調

注) 平成17年次より単位を「千m^3」から「千t」に変更した
生産量の針広別の不明は、解体材・廃材に係るもの

(6)木材チップ工場数 (単位:台, 人)

年次	総数			12月末現在従業者数
	総数	専業	兼業	
平成17年次	43	10	33	116
平成18年次	42	10	32	98
平成19年次	38	10	28	84
平成20年次	27	10	17	84
平成21年次	36	10	26	74

資料 「木材需給報告書」

(単位:千m^3)

外　材					
計	北洋材	米材	南洋材	NZ材	その他
874	804	59	5	3	3
884	823	55	5	1	0
724	679	37	4	4	0
415	379	34	0	1	1
312	285	23	0	3	1

(単位:千t)

量					需　要　量		
量			県外入荷量	外材チップ	計	県内消費量	県外移出量
手　別							
素材	工場残材等	林地残材					
26	101	—	69	716	912	885	27
25	91	1	74	633	900	900	0
27	78	—	73	622	842	842	0
28	41	—	69	716	897	897	0
35	41	—	57	493	631	631	0

(7)しいたけほだ木伏込状況並びに特用林産物生産量

センター別	市町村別	しいたけ					えのきたけ		なめこ	
		伏込数(千本)	菌床数(千個)	生産者数	生	乾		生産者数		生産者数
平成17年度		110	1,908	57	1,201.0	0.2	248.7	2.0	359.3	6
平成18年度		129	1,977	58	1,255.6	0.4	262.2	2	365.9	7
平成19年度		168	1,969	55	1,266.3	0.5	253.2	1	396.2	4
平成20年度		96	2,308	57	1,199.1	0.7	244.0	1	394.0	4
平成21年度		78	2,221	57	1,275.8	0.9	216.4	1	394.5	5
新川	魚津市		5	1	2.9					
	滑川市		2	1	1.6					
	黒部市								347.2	1
	(黒部市)								347.2	1
	(宇奈月町)									
	入善町									
	朝日町									
	計		7	2	4.5				347.2	1
富山	富山市	10	626	13	353.9					
	(富山市)		115	4	71.2					
	(大沢野町)									
	(大山町)	10	111	6	42.2					
	(八尾町)			1						
	(婦中町)			1						
	(山田村)									
	(細入村)		400	1	240.5					
	舟橋村									
	上市町			2						
	立山町	6	10	2	5.3		216.4	1		
	計	16	636	17	359.2		216.4	1		
高岡	高岡市	26	276	14	221.9	0.2				
	(高岡市)	12	180	7	138.8	0.1				
	(福岡町)	14	96	7	83.1	0.1				
	氷見市	22		12	23.2	0.7				
	小矢部市	2	298	5	137.9					
	射水市		364	1	198.8					
	(新湊市)									
	(小杉町)									
	(大門町)		364	1	198.8					
	(下村)									
	(大島町)									
	計	50	938	32	581.8	0.9				
砺波	砺波市		640	1	319.4				0.2	1
	(砺波市)		640	1	319.4				0.2	1
	(庄川町)									
	南砺市	12		5	10.9				47.1	3
	(城端町)	1		1	0.3					
	(平村)								0.1	1
	(上平村)								30.0	1
	(利賀村)									
	(井波町)								17.0	1
	(井口村)									
	(福野町)	9		2	10.1					
	(福光町)	2		2	0.5					
	計	12	640	6	330.3				47.3	4

資料　県森林政策課

(単位:t 生産者数:戸)

ひらたけ	生産者数	ぶなしめじ	生産者数	その他のきのこ	生産者数	たけのこ	クリ	ワサビ	桐材 (m3)	竹材 (千束)	木炭 (粉炭含む)	山菜
8.2	2	1583.4	1.0	11.1	4	76.3	1.9	0.5			46.4	29.0
6.4	3	1,583.4	1	10.0	5	72.9	1.6	0.5			54.6	27.1
8.1	3	1,578.5	1	8.6	5	86.6	1.6	0.5			53.5	24.9
7.9	3	1,557.4	1	2.5	5	109.0	2.2	0.3			32.5	35.0
7.9	4	1,572.0	1	2.2	5	143.3	1.8	0.3			42.1	31.0
											1.8	0.1
						0.3						0.7
											4.1	1.4
											4.1	1.4
								0.2			11.3	0.8
						0.3		0.2			17.2	3.0
		1572.0	1				0.3				11.0	0.2
											8.6	
		1572.0	1				0.3				2.4	0.2
						9.0					0.3	0.1
		1572.0	1			9.0	0.3				11.3	0.3
						17.2	0.5					2.9
						4.4	0.5					
						12.8						2.9
						84.0	0.8				6.6	
						32.0						
						32.0						
						133.2	1.3				6.6	2.9
4.3	2			1.6	2	0.7	0.1				2.3	0.9
4.3	2			1.6	2	0.7	0.1				2.3	0.9
3.6	2			0.6	3	0.1	0.1	0.1			4.7	23.9
							0.1					
				0.1	1			0.1				0.5
1.8	1			0.3	1							16.4
												5.2
1.8	1			0.2	1							
						0.1						
											4.7	1.8
7.9	4			2.2	5	0.8	0.2	0.1			7.0	24.8

11 森林被害

(1)森林病害虫等防除実績

センター別	市町村別	松くい虫					マツケムシ			カシノナガキクイムシ		
		被害量	薬剤駆除		被害木駆除		被害量	薬剤駆除量	駆除費	被害量	被害木駆除量	駆除費
			駆除量	駆除費	駆除量	駆除費						
		m3	ha	千円	m3	千円	ha	ha	千円	m3	m3	千円
平成17年度		437	27	2,743	109	1,484	40	40	193	7,195	378	8,186
平成18年度		358	20	2,086	109	1,484	40	40	199	6,672	349	5,996
平成19年度		383	16	1,646	105	1,590	40	40	194	26,760	735	13,007
平成20年度		332	19	1,920	83	1,288	40	40	196	23,479	544	10,000
平成21年度		375	19	1,949	94	1,466	40	40	196	32,624	724	13,356
新川	魚津市	2								2,087	98	1,767
	滑川市	2								262	48	828
	黒部市	6			10	156				2,472	49	918
	(黒部市)	6			10	156				1,186	30	567
	(宇奈月町)									1,286	19	351
	入善町	5								416	30	567
	朝日町	1								2,202	35	651
	計	16			10	156				7,439	260	4,731
富山	富山市	205			30	468	40	40	196	7,009	180	3,348
	(富山市)						40	40	196	23	30	558
	(大沢野町)	30								1,259		
	(大山町)	97								1,558	80	1,488
	(八尾町)	45			30	468				3,217	20	372
	(婦中町)	30								72		
	(山田村)	3								155	50	930
	(細入村)									725		
	舟橋村											
	上市町	24			10	156				3,080	65	1,209
	立山町	11			10	156				2,867	73	1,358
	計	240			50	780	40	40	196	12,956	318	5,915
高岡	高岡市	21	9	948						594	40	744
	(高岡市)	21	9	948						268	40	744
	(福岡町)									326		
	氷見市	36	10	1,001						257	10	186
	小矢部市									184	10	186
	射水市									61	10	186
	(新湊市)											
	(小杉町)									49	10	186
	(大門町)									12		
	(下村)											
	(大島町)											
	計	57	19	1,949						1,096	70	1,302
砺波	砺波市	17			14	218				187	11	199
	(砺波市)	17			14	218				102	11	199
	(庄川町)									85		
	南砺市	45			20	312				10,946	65	1,209
	(城端町)	13								100	5	93
	(平村)									2,486	5	93
	(上平村)									2,799	5	93
	(利賀村)									5,509	20	372
	(井波町)	20			20	312				27		
	(井口村)									8		
	(福野町)									12		
	(福光町)	12								5	30	558
	計	62			34	530				11,133	76	1,408

資料 県森林政策課調

(2)森林国営保険契約と損害てん補実績

年　度			平成17年度	平成18年度	平成19年度	平成20年度	平成21年度
契約保有高	件数		1,277	1,055	941	845	754
	面積		3,731	2,565	2,081	1,762	1,322
	保険金額		3,249,823,142	2,244,861,520	1,948,733,978	1,931,884,936	1,653,562,320
損害てん補	総　数	件数	86	26	99	57	1
		面積	35.1	2.9	13.8	6.8	0.1
		保険金	29,963,667	4,257,505	13,876,895	6,085,458	25,600
	火　災	件数	－	－	－	2	－
		面積	－	－	－	0.2	－
		保険金	－	－	－	125,000	－
	風　害	件数	25	22	68	6	－
		面積	21.5	2.7	10.8	0.7	－
		保険金	18,095,093	3,860,468	8,230,142	1,461,403	－
	雪　害	件数	59	4	27	24	－
		面積	13.6	0.2	2.8	3.8	－
		保険金	11,857,674	397,037	5,604,453	3,717,763	－
	干　害	件数	－	－	－	－	－
		面積	－	－	－	－	－
		保険金	－	－	－	－	－
	水　害	件数	2	-	4	25	1
		面積	0.0	-	0.1	2.1	0.1
		保険金	10,900	-	42,300	781,292	25,600
	凍　害	件数	－	－	－	－	－
		面積	－	－	－	－	－
		保険金	－	－	－	－	－

資料　林野庁、森林国営保険事業統計書

12 森林組合

(1) 森林組合連合会の構成

年度	役員数				職員数		
	総数	常勤理事	非常勤理事	監事	総数	事務職員	技術職員
平成17年度	9	1	5	3	17	5	9
平成18年度	9	1	5	3	19	7	9
平成19年度	9	1	5	3	18	6	8
平成20年度	8	1	4	3	18	7	9
平成21年度	9	1	5	3	19	8	9

資料 県森林政策課調

(2) 森林組合の構成

森林組合別	組合数	役員数				職員数		
		総数(人)	常勤理事(人)	非常勤理事(人)	監事(人)	総数(人)	常勤(人)	兼務(人)
平成17年度	8	149	4	120	25	107	107	
平成18年度	8	149	4	120	25	103	103	
平成19年度	8	147	3	119	25	105	105	
平成20年度	4	81	3	66	12	107	107	
平成21年度	4	81	3	66	12	108	108	
新川		19	1	15	3	23	23	
立山山麓		24		20	4	18	18	
婦負		15	1	12	2	24	24	
富山県西部		23	1	19	3	43	43	

資料 県森林政策課調

(3)森林組合の事業内容

森林組合別	組合数	販売				購	
		総数(千円)	(木材)販売(m3)	(木材)林産(m3)	その他(千円)	総数(千円)	苗木(千本)
平成17年度	8	1,004,604	2,565	5,427	340,937	110,976	215
平成18年度	8	394,258	3,835	8,461	86,543	161,082	180
平成19年度	8	551,468	4,885	10,372	230,178	164,659	199
平成20年度	4	376,041	936	12,382	60,800	162,956	121
平成21年度	4	242,029	839	22,984	60,841	155,181	74
新川		51,745	171	1,263	40,295	19,469	4
立山山麓		2,832	120	2,584	1,785	9,837	6
婦負		72,545	347	4,019	13,020	11,626	4
富山県西部		114,907	201	15,118	5,741	114,249	60

資料 県森林政策課調

	会員数				出資金		
備員	総数	正会員		准会員	総数	払込済額	1会員平均払込済額
		森林組合	生産森林組合				
3	8	8	—	—	80,190	80,190	10,024
3	8	8	—	—	80,190	80,190	10,024
4	8	8	—	—	80,190	80,190	10,024
2	4	4	—	—	80,190	80,190	20,047
2	4	4	—	—	80,190	80,190	20,047

組合員数			払込済	森林面積		作業班員数			
総数 (人)	正組合員 (人)	准組合員 (人)	出資金額 (千円)	地区内 (ha)	組合員所有 (ha)	総数 (人)	伐出 (人)	造林 (人)	その他 (人)
25,178	24,957	221	432,757	279,897	145,963	237	12	193	32
25,161	24,919	242	432,343	279,954	145,950	206	9	174	23
25,046	24,821	225	431,800	279,870	145,940	240	11	200	29
24,968	24,743	225	572,359	285,829	145,940	221	7	203	11
24,899	24,676	223	573,344	284,543	145,940	231	16	205	10
4,505	4,432	73	94,915	71,671	24,450	40	5	35	
3,361	3,329	32	68,494	101,321	41,226	36		28	8
3,707	3,680	27	81,335	28,425	19,566	49		49	
13,326	13,235	91	328,600	83,126	60,698	106	11	93	2

買		利用					金融
肥料 (kg)	その他 (千円)	総額 (千円)	新植 (ha)	保育 (ha)	病害虫防除 (千円)	その他 (千円)	貸付残高 (千円)
4,380	49,138	1,989,395	59	4,042	5,582	703,667	42,361
3,075	97,487	1,979,061	62	4,272	9,159	413,280	14,080
2,350	101,961	1,951,352	48	4,781	17,024	289,689	7,858
3,200	72,861	2,038,223	44	3,931	19,976	406,139	6,382
6,811	92,496	2,754,559	32	4,193	31,201	887,931	5,689
106	7,083	427,102	6	773	17,498	—	—
45	4,442	367,289	—	754	4,662	100,040	—
5,715	54	354,050	—	896	4,120	—	—
945	80,917	1,606,118	26	1,770	4,921	787,891	5,689


富山県西部森林組合
(H20.10.1合併)
新川森林組合
(S59.7.31合併)
立山山麓森林組合
(H11.9.1合併)
婦負森林組合
(S58.9.1合併)
旧氷見市森林組合
旧高岡地区森林組合
旧砺波森林組合
旧五箇山森林組合
旧利賀森林組合
氷見市
高岡市
射水市
小矢部市
砺波市
南砺市
滑川市
魚津市
黒部市
入善町
朝日町
舟橋村
上市町
立山町
富山市
旧新湊市
旧大島町
旧下村
旧福岡町
旧高岡市
旧大門町
旧小杉町
旧富山市
旧砺波市
旧婦中町
旧福野町
旧庄川町
旧井波町
旧山田村
旧福光町
旧井口村
旧城端町
旧八尾町
旧大沢野町
旧細入村
旧大山町
旧平村
旧上平村
旧利賀村
旧黒部市
旧宇奈月町
凡例
市町村界
旧市町村界
森林組合の区域界

(5)生産森林組合

事務所別	市町村別	組　合　数	所有面積　(ha)
	平成17年度	77	12,295
	平成18年度	77	12,390
	平成19年度	76	12,420
	平成20年度	75	12,436
	平成21年度	74	12,485

資料　県森林政策課調

(6)下刈作業学生(草刈り十字軍)実績

森林組合名	立山山麓(大沢野町)			新　川			砺　波			高岡地
区分 年度	参加者数(人)	延参加者(人)	実施面積(ha)	参加者数(人)	延参加者(人)	実施面積(ha)	参加者数(人)	延参加者(人)	実施面積(ha)	参加者数(人)
昭和　49										
50					組合別内					
51										
52	34	257	30.0				31	470	48.0	21
53	54	285	30.0				38	550	42.0	22
54	30	287	24.6				22	282	20.5	24
55	49	567	36.7				22	276	15.1	26
56	74	738	54.9				27	336	21.5	33
57	110	738	42.3				21	197	14.2	17
58	72	713	42.3				15	180	5.5	23
59	69	699	25.4				18	200	6.1	22
60	47	474	45.0				24	262	15.3	25
61	66	380	17.9				26	236	13.0	26
62	9	39	5.6				16	128	5.5	24
63	15	118	4.0				23	184	5.4	20
平成　元	27	230	9.8				26	221	11.8	37
2	25	232	9.0				28	242	12.2	31
3	25	156	7.9				27	222	11.4	37
4	21	162	7.3				31	179	11.8	38
5	29	172	9.1				34	246	11.4	36
6	25	245	9.0				29	218	8.4	40
7	30	235	9.0				30	342	11.0	29
8	31	263	9.0				37	220	6.4	32
9	29	167	6.5				26	154	5.3	24
10				33	239	6.5	30	169	4.0	25
11				32	174	4.6				19
12	24	155	4.0	32	141	4.2				22
13	24	153	4.0	35	170	4.0				25
14	26	194	4.0	34	138	3.1				25
15				28	162	4.3				22
16				31	168	4.7				22
17				23	126	5.8				10
18				22	114	4.7				11
19				23	100	4.9				8
20				27	103	4.8				12
21				10	46	4.3				7
22				20	81	6.5				12
計	945	7,659	447.3	350	1,762	62.4	581	5,514	305.8	807

資料　県森林政策課調

区(小矢部市)		高岡地区(小杉町)			立山山麓(大山町)			計		
延参加者(人)	実施面積(ha)	参加者数(人)	延参加者(人)	実施面積(ha)	参加者数(人)	延参加者(人)	実施面積(ha)	参加者数(人)	延参加者(人)	実施面積(ha)
								252	2,360	187.0
訳	不		明					287	3,069	237.0
								105	1,059	84.0
270	20.0							86	997	98.0
255	21.9							114	1,090	93.9
264	21.4							76	833	66.5
282	18.6							97	1,125	70.4
391	19.9							134	1,465	96.3
197	10.5							148	1,132	67.0
233	14.5							110	1,126	62.3
216	12.8							109	1,115	44.3
238	15.0				28	304	12.5	124	1,278	87.8
175	10.5				36	241	12.5	154	1,032	53.9
197	13.5				16	176	12.5	65	540	37.1
139	8.7				17	180	11.3	75	621	29.4
278	12.0				25	214	7.5	115	943	41.1
186	10.8				25	223	6.5	109	883	38.5
292	10.2				26	172	8.2	115	842	37.7
298	10.0				21	162	8.2	111	801	37.3
264	10.0				27	174	8.2	126	856	38.7
263	8.6				29	253	8.7	123	979	34.7
238	7.7				32	176	7.3	121	991	35.0
237	9.0				42	339	9.5	142	1,059	33.9
141	5.2				26	116	4.8	105	578	21.8
134	3.0				32	157	4.8	120	699	18.3
107	2.0				33	151	3.4	84	432	10.0
164	2.0							78	460	10.2
152	4.0							84	475	12.0
133	4.0				13	64	3.0	98	529	14.1
117	2.0	29	178	4.2	13	71	4.0	92	528	14.5
118	2.0	27	154	3.3	15	88	4.0	95	528	14.0
60	4.0	14	68	3.2	13	48	3.7	60	302	16.7
64	2.0	16	63	2.2	13	63	3.0	62	304	11.9
47	2.0	15	88	3.0	13	61	3.0	59	296	12.9
57	2.0	18	117	3.2	13	79	4.4	70	356	14.4
34	2.0	13	49	3.8	9	46	3.7	39	175	13.8
40	2.0	13	65	3.8	9	32	3.7	54	218	16.0
6,281	303.8	145	782	26.7	526	3,590	158.4	3,998	32,076	1,812.4

※49年度八尾町にも入山、49～51年度は森林組合別内訳不明

13 林業労働, 入会林野, 林業後継者

(1) 林業担い手数

センター別	市町村	林業担い手数			森林組合					
					造林		素材		その他	
		総数	男	女	男	女	男	女	男	女
平成17年度		469	403	66	174	19	12		20	12
平成18年度		481	433	48	175	17	21		16	9
平成19年度		521	466	55	223	15	11		21	15
平成20年度		509	435	74	199	19	10	2	30	37
平成21年度		507	438	69	190	20	13		32	30
新川	魚津市	58	55	3	42	2	6		1	1
	滑川市									
	黒部市	2	2							
	(黒部市)	1	1							
	(宇奈月町)	1	1							
	入善町									
	朝日町	3	2	1						
	計	63	59	4	42	2	6		1	1
富山	富山市	124	121	3	70	1			7	1
	(富山市)	5	5							
	(大沢野町)									
	(大山町)	52	50	2	27	1			7	1
	(八尾町)	47	47		43					
	(婦中町)	20	19	1						
	(山田村)									
	(細入村)									
	舟橋村									
	上市町	19	17	2						
	立山町									
	計	143	138	5	70	1			7	1
高岡	高岡市	14	9	5						
	(高岡市)	12	7	5						
	(福岡町)	2	2							
	氷見市	21	16	5						
	小矢部市	5	4	1						
	射水市	4	3	1						
	(新湊市)	4	3	1						
	(小杉町)									
	(大門町)									
	(下村)									
	(大島町)									
	計	44	32	12						
砺波	砺波市	26	24	2						
	(砺波市)	24	22	2						
	(庄川町)	2	2							
	南砺市	231	185	46	78	17	7		24	28
	(城端町)	9	9							
	(平村)	3	3							
	(上平村)									
	(利賀村)									
	(井波町)	11	10	1						
	(井口村)									
	(福野町)	4	4							
	(福光町)	204	159	45	78	17	7		24	28
	計	257	209	48	78	17	7		24	28

資料：県森林政策課業務資料（各事業所の所在地としている）

（単位：人）

		会 社 ・ そ の 他							
計		造林		素材		そ の 他		計	
男	女	男	女	男	女	男	女	男	女
206	31	60	21	105	7	32	7	197	35
212	26	57	10	143	8	21	4	221	22
255	30	47	11	143	10	21	4	211	25
239	58	48	8	129	6	19	2	196	16
235	50	58	11	142	7	3	1	203	19
49	3			6				6	
				2				2	
				1				1	
				1				1	
		1		1	1			2	1
49	3	1		9	1			10	1
77	2	13		31	1			44	1
				5				5	
34	2	6		10				16	
43				4				4	
		7		12	1			19	1
		14	2	3				17	2
77	2	27	2	34	1			61	3
		3	4	6	1			9	5
		3	4	4	1			7	5
				2				2	
			4	16	1			16	5
				4	1			4	1
						3	1	3	1
						3	1	3	1
		3	8	26	3	3	1	32	12
				24	2			24	2
				22	2			22	2
				2				2	
109	45	27	1	49				76	1
				9				9	
				3				3	
		1	1	9				10	1
		1		3				4	
109	45	25		25				50	
109	45	27	1	73	2			100	3

(2)入会林野等整備事業実績

入会林野等の現状

センター別			新川	富山	高岡	砺波	計
認可済		件数	21	15	3	31	70
		面積 (ha)	2,821	3,006	38	2,123	7,988
整備中		件数				1	1
		面積 (ha)				300	300
未整備	整備可能	件数	1				1
		面積 (ha)	5				5
	整備困難	件数	3	17	6	19	45
		面積 (ha)	71	3,511	107	1,747	5,436
計		件数	25	32	9	51	117
		面積 (ha)	2,897	6,517	145	4,170	13,729

資料 県森林政策課調

入会林野等の整備状況

年度	昭和43年度～平成14年度
認可件数	70
面積(ha)	7,988

資料 県森林政策課調

(3)林業グループ(林業研究グループ)の現況

(単位:人)

年 度	グループ数	会 員 数	男性会員	女性会員
平成17年度	4 (7)	171	150	21
平成18年度	4 (4)	171	176	28
平成19年度	4 (7)	171	150	21
平成20年度	4 (4)	204	176	28
平成21年度	4 (4)	221	193	28
地 区	グループ数	会 員 数	男性会員	女性会員
魚 津	1 (1)	31	26	5
富 山	1 (1)	122	109	13
高 岡	1 (1)	30	30	-
砺 波	1 (1)	38	28	10

資料 県森林政策課調　　注.( )は単位グループ数

(4)青年林業士・指導林家・青年伐木造材士・林業作業士(ｸﾞﾘｰﾝﾜｰｶｰ)・普及指導協力員の現況

センター別	市町村別	青年林業士						指導林家			青年伐木造材士	グリーンワーカー	普及指導協力員
		認定者数	森林組合		自営等	育林特産区分		認定者数	経営特産区分				
			森林組合			育林	特産		経営	特産			
			職員	作業班員									
平成17年度		20	6	6	8	15	5	14	11	3	9	169	23
平成18年度		18	6		12	14	4	14	11	3	9	178	22
平成19年度		18	6		12	14	4	13	10	3	9	183	21
平成20年度		17	6		11	13	4	13	10	3	9	190	21
平成21年度		17	6		11	13	4	11	9	2	9	199	20
新川	魚津市	2	2			2		2	2		1	12	2
	滑川市											1	
	黒部市	1	1			1					1	7	1
	(黒部市)	1	1			1						6	1
	(宇奈月町)										1	1	
	入善町											2	
	朝日町	1			1	1		1	1			7	1
	計	4	3		1	4		3	3		2	29	4
富山	富山市	5			5	5		3	3		4	59	4
	(富山市)										1	16	1
	(大沢野町)							1	1			7	1
	(大山町)											3	
	(八尾町)	3			3	3		1	1		1	24	1
	(婦中町)										1	3	
	(山田村)	2			2	2					1	6	
	(細入村)							1	1				1
	舟橋村												
	上市町											6	
	立山町	1			1		1					6	1
	計	6			6	5	1	3	3		4	71	5
高岡	高岡市	1	1			1		2	2			12	3
	(高岡市)							1	1			9	2
	(福岡町)	1	1			1		1	1			3	1
	氷見市	3			3	1	2					14	1
	小矢部市	2	1		1	1	1					13	1
	射水市											4	1
	(新湊市)												1
	(小杉町)											3	
	(大門町)											1	
	(下村)												
	(大島町)												
	計	6	2		4	3	3	2	2			43	6
砺波	砺波市										1	13	1
	(砺波市)											9	1
	(庄川町)										1	4	
	南砺市	1	1			1		3	1	2	2	43	4
	(城端町)	1	1			1						1	1
	(平村)							1		1		6	1
	(上平村)											6	
	(利賀村)											10	
	(井波町)							1	1			2	1
	(井口村)												
	(福野町)											2	
	(福光町)							1		1	2	16	1
	計	1	1			1		3	1	2	3	56	5

資料　県森林政策課調　　(平成22年3月31日現在)

(4)－ア 富山県青年林業士名簿

地区	魚津	富山	高岡	砺波
氏名	大江幹夫 大屋一正 森岡正男 清河純夫	名徳隆弘 水無瀬豊 谷本利夫 前田孝二 津田大 和田正夫	片田正 山本精一 六田敏夫 本多伸一 土佐登 吉田正喜	吉井哲三

(4)－イ 富山県指導林家名簿

地区	魚津	富山	高岡	砺波
氏名	大江幹夫 谷越庄作 折谷賢二	赤座久光 阿折俊正 北山虎雄	山田三俊 吉田正信	嵐龍夫 武田益夫 岩崎喜平

(4)－ウ 青年伐木造材士名簿

認定年	S62	S63	元
氏名	上田均 宮地修 清河純夫	谷本利夫 若林和秀 西元勉	河村隆志 稲垣進 中川清彦

(4)－エ 林業技能作業士(グリーンワーカー)名簿

認定年	認定番号	氏名
S.61	1	河村隆志
〃	2	小谷博
〃	3	竹原逸男
〃	4	東進也
〃	5	高田盛玄
〃	6	林下博
〃	7	本多伸一
〃	8	林美樹
S.62	9	浦田幸則
〃	10	水野博司
〃	11	水井敬三
〃	12	村田正春
〃	13	山口健一
〃	14	端保和忠
〃	15	南文夫
S.63	16	奥平紋作
〃	17	水野幸正
〃	18	谷本利夫
〃	19	若林和秀
〃	20	田中義一

認定年	認定番号	氏名
S.63	21	吉井哲三
〃	22	西村哲也
H.元	23	佐竹謙二
〃	24	辻一行
〃	25	水上義貴
〃	26	谷口弘聡
〃	27	中田利彦
〃	28	長谷英毅
〃	29	鉢呂修一
H. 2	30	開義則
〃	31	藤井寛樹
〃	32	中尾利之
〃	33	宮田親信
〃	34	上田均
〃	35	森田義昭
〃	36	吉田正喜

(4)－オ　林業作業士(グリーンワーカー)名簿

認定年	認定番号	氏　名
H. 3	1	佐竹　謙二
〃	2	西島　智和
〃	3	廣田　和夫
〃	4	松本　稔
〃	5	中村　芳弘
〃	6	榊　悟常
〃	7	宮崎　丈成
〃	8	東　進也
H. 4	9	土井　晋成
〃	10	池田　信政
〃	11	吉光　泰裕
〃	12	古井　康典
〃	13	片岡　敏明
〃	14	片岡　昭市
H. 5	15	大崎　昭一
〃	16	本多　一郎
〃	17	島崎　了
〃	18	浜　俊信
〃	19	濱　正信
〃	20	大成　浩一
〃	21	森田　峰生
H. 6	22	早野　清治
〃	23	江尻　豊之
〃	24	松田　敏裕
〃	25	南部　伴次
〃	26	種部　修史
H. 7	27	浜屋　博
〃	28	宮田　和典
〃	29	寺林　忠雄
〃	30	片瀬　孝博
〃	31	山崎　進
〃	32	任田　一彦
〃	33	西元　勉
H. 8	34	柴田　和博
〃	35	松井　直文
〃	36	中田　茂広
〃	37	南条　剛
〃	38	山田　登
〃	39	津川　一士
〃	40	清水　宏益
〃	41	鍋澤　充孝
〃	42	栗林　義規
〃	43	田村　伊一
H.9	44	清河　純夫
〃	45	若林　辰男
〃	46	蔵田　圭一朗
〃	47	海老澤　潤
〃	48	脇田　泰孝
〃	49	中嶋　丈晴
〃	50	中島　精一
〃	51	浅野　文則
〃	52	清水　健一郎
〃	53	谷口　政幸

認定年	認定番号	氏　名
H.9	54	桑田　良春
H.10	55	鍋谷　猛
〃	56	二村　勲
〃	57	土佐　貴信
〃	58	義浦　航
〃	59	平向　則美
〃	60	成田　大穂
〃	61	早野　将彦
〃	62	長谷川　久章
〃	63	成瀬　幸男
H.11	64	得永　真史
〃	65	藤井　秀治
〃	66	中村　信孝
〃	67	井田　厚
〃	68	伊藤　正実
〃	69	福井　久則
〃	70	鈴木　和美
〃	71	米屋　孝彦
〃	72	中川　慶一
〃	73	川又　一芳
〃	74	渡辺　隆志
H.12	75	酒井　稚香子
〃	76	前田　大蔵
〃	77	村井　治人
〃	78	杉本　和昭
〃	79	稲生　満
〃	80	川井　滋
〃	81	金原　理明
〃	82	林　義勝
〃	83	鏑木　勝弘
〃	84	山下　貴生
〃	85	中田　明
H.13	86	岡本　賢治
〃	87	高橋　正樹
〃	88	慶伊　靖浩
〃	89	山田　賢
〃	90	鈴木　敦
〃	91	近藤　秀尚
〃	92	田村　祐治
H.14	93	袋井　卓
〃	94	明歩谷　憲彦
〃	95	花井　秀尚
〃	96	金谷　寿春
〃	97	石井　義人
〃	98	吉田　賢
〃	99	吹上　幸司
〃	100	野原　芳宏
〃	101	奥野　達夫
〃	102	山下　廣明
H.15	103	中野　隆
〃	104	江尻　裕
〃	105	山崎　拓也
〃	106	大島　収

(4)－オ　林業作業士(グリーンワーカー)名簿

認定年	認定番号	氏　名
H.15	107	江田　岳志
〃	108	南部　政幸
〃	109	野原　義則
〃	110	牧野　雄介
〃	111	南　安彦
〃	112	小倉　賢二
〃	113	浦山　重造
H.16	114	吉岡　知一
〃	115	山下　晋平
〃	116	松田　靖
〃	117	高嶋　隆
〃	118	白井　浩介
〃	119	石塚　茂
〃	120	野原　義則
〃	121	荒井　一哉
〃	122	伊藤　寿志
〃	123	松原　幸雄
〃	124	黒田　幸路
H.17	125	西尾　康
〃	126	明官　孝
〃	127	中村　行秀
〃	128	大屋　清
〃	129	山口　隆夫
〃	130	朝埜　智雄
〃	131	山岸　外志雄
〃	132	斎藤　勝
〃	133	酒井　省吾

認定年	認定番号	氏　名
H.18	134	山本　祐一郎
〃	135	關本　和正
〃	136	畔川　吉孝
〃	137	高山　勝仁
〃	138	飯島　靖人
〃	139	藤村　宏幸
〃	140	永森　直樹
〃	141	新増　孝基
〃	142	森元　徹
H.19	143	上田　明男
〃	144	番留　剛裕
〃	145	添谷　則夫
〃	146	安田　量
〃	147	中嶋　友明
H.20	148	木下　克也
〃	149	廣井　俊樹
〃	150	荒木　秀雄
〃	151	吉野　淳一
〃	152	吉田　明子
〃	153	能開　史吉
〃	154	河原　匡
H.21	155	板倉　竜二
〃	156	高野　大輔
〃	157	村田　勝之
〃	158	松本　元
〃	159	堀尾　恭市
〃	160	山本　静雄
〃	161	橋本　英朗
〃	162	佐伯　基浩
〃	163	鉢蝋　圭伸

(4)－カ　普及指導協力員名簿

地　区	氏　名	認定資格等	専門指導項目
魚　津	谷越　庄作	指導林家	林業経営
	大江　幹夫	青年林業士	〃
	大屋　一正	〃	〃
	森岡　正男	〃	〃
富　山	阿折　俊正	指導林家	林業経営
	赤座　久光	〃	〃
	北山　虎雄	〃	〃
	桐林　秀雄	樹木医	森林保護
	本多　一郎	森林インストラクター	普及啓発
高　岡	山田　三俊	指導林家	林業経営
	吉田　正信	〃	〃
	六田　敏夫	青年林業士	特用林産
	釣谷　孝義	樹木医	森林保護
	本多　伸一	青年林業士	林業経営
	吉田　正喜	〃	〃
砺　波	嵐　龍夫	指導林家	特用林産
	岩崎　喜平	〃	特用林産
	武田　益夫	〃	造林・特用林産
	鶴巻　登志広	森林インストラクター	普及啓発
	吉井　哲三	青年林業士	林産

(5)花とみどりの少年団の現況

センター別	市町村別	団数	学校数			団		
			総数	小学校	中学校	総数	男	女
平成17年度		34	49	47	2	3,238	1,656	1,582
平成18年度		34	48	46	2	3,409	1,711	1,698
平成19年度		34	49	47	2	3,596	1,784	1,812
平成20年度		34	48	46	2	3,405	1,758	1,647
平成21年度		34	47	45	2	2,900	1,519	1,381
新川	魚津市	1	3	3		62	29	33
	滑川市	1	2	2		118	70	48
	黒部市	2	2	2		86	52	34
	(黒部市)	1	1	1		36	23	13
	(宇奈月町)	1	1	1		50	29	21
	入善町	1	1	1		61	33	28
	朝日町	1	1	1		19	10	9
	計	6	9	9		346	194	152
富山	富山市	7	8	7	1	891	475	416
	(富山市)	1	2	1	1	31	17	14
	(大沢野町)	1	1	1		20	13	7
	(大山町)	1	1	1		19	6	13
	(八尾町)	1	1	1		20	10	10
	(婦中町)	1	1	1		685	366	319
	(山田村)	1	1	1		29	15	14
	(細入村)	1	1	1		87	48	39
	舟橋村	1	1	1		279	141	138
	上市町	1	6	6		206	103	103
	立山町	1	4	4		77	35	42
	計	10	19	18	1	1,453	754	699
高岡	高岡市	2	2	2		34	16	18
	(高岡市)	1	1	1		10	5	5
	(福岡町)	1	1	1		24	11	13
	氷見市	1	1	1		22	11	11
	小矢部市	1						
	射水市	5	5	5		782	410	372
	(新湊市)	1	1	1		101	61	40
	(小杉町)	1	1	1		77	37	40
	(大門町)	1	1	1		273	147	126
	(下村)	1	1	1		114	55	59
	(大島町)	1	1	1		217	110	107
	計	9	8	8		838	437	401
砺波	砺波市	1	1	1		33	10	23
	(砺波市)	1	1	1		33	10	23
	(庄川町)							
	南砺市	8	10	9	1	230	124	106
	(城端町)	1	1	1		5		5
	(平村)	1	1	1		22	10	12
	(上平村)	1	2	1	1	63	31	32
	(利賀村)	1	1	1		33	16	17
	(井波町)	1	1	1		50	33	17
	(井口村)	1	1	1		30	20	10
	(福野町)	1	1	1		21	14	7
	(福光町)	1	2	2		6		6
	計	9	11	10	1	263	134	129

資料　県森林政策課調

（単位:団、校、人）

員数						結成年度	備考
小学校			中学校				
総数	男	女	総数	男	女		
3,198	1,630	1,568	40	26	14		
3,371	1,688	1,683	38	23	15		
3,558	1,766	1,792	38	18	20		
3,374	1,743	1,631	31	15	16		
2,841	1,491	1,350	59	28	31		
62	29	33				53	
118	70	48				57	
86	52	34				54	
36	23	13				54	
50	29	21				61	
61	33	28				63	
19	10	9				53	
346	194	152					
882	472	410	9	3	6	53	
22	14	8	9	3	6	53	
20	13	7				60	
19	6	13				55	
20	10	10				55	
685	366	319				52	
29	15	14				55	
87	48	39				61	
279	141	138				H元	
206	103	103				54	
77	35	42				54	
1,444	751	693	9	3	6		
34	16	18				52	
10	5	5				52	
24	11	13				56	
22	11	11				57	
						52	
782	410	372				61	
101	61	40				61	
77	37	40				58	
273	147	126				62	
114	55	59				H元	
217	110	107				H元	
838	437	401					
33	10	23					
33	10	23				52	
						56	
180	99	81	50	25	25		
5		5				54	
22	10	12				54	
13	6	7	50	25	25	53	
33	16	17				53	
50	33	17				57	
30	20	10				55	
21	14	7				61	
6		6				52	
213	109	104	50	25	25		

14 県 営 林

(1)県有林種別面積　　(単位:ha)

センター別	市町村別	水源林	模範林	移管林	展示林	計
新川	魚 津 市	49.50		25.32		74.82
	滑 川 市					
	黒 部 市					
	(黒部市)					
	(宇奈月町)					
	入 善 町					
	朝 日 町	419.52	96.50			516.02
	計	469.02	96.50	25.32		590.84
富山	富 山 市	233.39	55.45	7.76		296.60
	(富山市)					
	(大沢野町)					
	(大山町)	217.68	55.45			273.13
	(八尾町)	15.71				15.71
	(婦中町)			7.76		7.76
	(山田村)					
	(細入村)					
	舟 橋 村					
	上 市 町	458.41				458.41
	立 山 町		67.94		6.50	74.44
	計	691.80	123.39	7.76	6.50	829.45
高岡	高 岡 市					
	(高岡市)					
	(福岡町)					
	氷 見 市					
	小矢部市					
	射 水 市					
	(新湊市)					
	(小杉町)					
	(大門町)					
	(下 村)					
	(大島町)					
	計					
砺波	砺 波 市					
	(砺波市)					
	(庄川町)					
	南 砺 市	1,110.54	130.00			1,240.54
	(城端町)					
	(平 村)					
	(上平村)	1,110.54				1,110.54
	(利賀村)					
	(井波町)					
	(井口村)					
	(福野町)					
	(福光町)		130.00			130.00
	計	1,110.54	130.00			1,240.54
合 計		2,271.36	349.89	33.08	6.50	2,660.83

資料 県森林政策課調

(2)県行造林種別面積　　(単位:ha)

センター別	市町村別	水源林	県行造林	治水造林	講和造林	移管林	計
新川	魚津市	103.56	150.28	207.29	7.66		468.79
	滑川市						
	黒部市		31.63				31.63
	(黒部市)		31.63				31.63
	(宇奈月町)						
	入善町						
	朝日町						
	計	103.56	181.91	207.29	7.66		500.42
富山	富山市	156.94	364.70	323.92	37.91	1.86	885.33
	(富山市)						
	(大沢野町)		59.90				59.90
	(大山町)				37.91		37.91
	(八尾町)		262.17	323.92		1.86	587.95
	(婦中町)						
	(山田村)	144.61	18.46				163.07
	(細入村)	12.33	24.17				36.50
	舟橋村						
	上市町		74.75		61.60		136.35
	立山町		18.58	21.01			39.59
	計	156.94	458.03	344.93	99.51	1.86	1,061.27
高岡	高岡市		93.18				93.18
	(高岡市)		64.41				64.41
	(福岡町)		28.77				28.77
	氷見市	29.97	42.15	123.77			195.89
	小矢部市		6.97		14.35		21.32
	射水市						
	(新湊市)						
	(小杉町)						
	(大門町)						
	(下村)						
	(大島町)						
	計	29.97	142.30	123.77	14.35		310.39
砺波	砺波市						
	(砺波市)						
	(庄川町)						
	南砺市	40.16	138.66	107.10	60.88		346.80
	(城端町)		70.44	67.23	10.83		148.50
	(平村)						
	(上平村)						
	(利賀村)	40.16	37.37	28.72			106.25
	(井波町)						
	(井口村)			11.15			11.15
	(福野町)						
	(福光町)		30.85		50.05		80.90
	計	40.16	138.66	107.10	60.88		346.80
合計		330.63	920.90	783.09	182.40	1.86	2,218.88

資料　県森林政策課調

（３）県有林の現況

センター別	番号	設定種	所在地	面積(ha)	分収歩合	設定年月日
新川	1	模範林	朝日町大平	96.50	県有	T5.5.6
	2	水源林	朝日町笹川	419.52	県有	S48.3.9
	3	移管林	魚津市古鹿熊	25.32	県有	T13.3.7
	4	水源林	魚津市松倉（２）	49.50	県有	S13.7.29
	小計		４箇所	590.84		
富山	5	水源林	上市町伊折	458.41	県有	S49.1.10 S49.1.24
	6	展示林	立山町栃津	6.50	県有	S13.8.26 S20.3.12
	7	模範林	立山町座主坊	67.94	県有	T5.5.4
	8	模範林	富山市原	55.45	県有	M34.9.30 M34.10.14
	9	水源林	富山市小見	112.90	県有	S49.12.17 S50.5.20
	10	水源林	富山市大双嶺	104.78	県有	S48.7.31 S48.8.1
	11	水源林	富山市八尾町滝谷	15.71	県有	S54.8.11
	12	移管林	富山市婦中町平等	7.76	県有	H9.3.21
	小計		８箇所	829.45		
砺波	13	模範林	南砺市刀利	130.00	県有	S43.11.12 S43.11.21 S43.12.24
	14	水源林	南砺市桂	1,110.54	県有	S58.3.29 S59.3.12 S60.10.9
	小計		２箇所	1,240.54		
高岡						
	小計		０箇所	0.00		
合計			１４箇所	2,660.83		

資料　県森林政策課調

（4）県行造林の現況

センター別	番号	設定種	団地名	面積 (ha)	分収歩合	当初設定 年月日	現行設定 年月日	契約 期間	満了 年月日
新川	15	県行造林	黒部市嘉例沢	8.16	6:4	S42.4.20	同左	50	H29.4.19
	16	県行造林	黒部市田籾	23.47	5:5	T13.8.20	H7.11.17	40	H47.11.16
	17	県行造林	魚津市三ケ（県）	41.52	6:4	M38.6.1	H16.6.1	35	H51.5.31
	18	治水造林	魚津市三ケ（治1-3林班）	110.67	5:5	T13.8.20	H15.3.31	42	H57.3.30
			（〃 4林班）	81.42	6:4	S50.11.13	同左	60	H47.11.12
			（〃 5林班）	15.20	6:4	S51.12.25	〃	60	H48.12.24
	19	講和造林	魚津市三ケ（講）	7.66	6:4	S28.4.1	H15.3.31	30	H45.3.30
	20	水源林	魚津市松倉（1）	103.56	6:4	S11.10.1	H8.10.1	20	H28.9.30
	21	県行造林	魚津市鉢	57.54	6:4	S3.9.1	H10.12.1	50	H60.11.30
	22	県行造林	魚津市東城	51.22	6:4	S40.12.15	同左	50	H27.12.14
	小計		8箇所	500.42					
富山	23	県行造林	上市町東種（県）	74.75	6:4	S5.10.1 S50.7.10	H13.3.1	50	H63.2.28
	24	講和造林	上市町東種（講）	26.00	6:4 6:4	S28.4.1 S28.4.10	同左 〃	50 50	H15.3.31 H15.4.9
	25	講和造林	上市町西種	35.60	6:4	S42.4.6	〃	50	H29.4.5
	26	県行造林	立山町長倉	18.58	6:4	S3.9.1	〃	70	H10.8.31
	27	治水造林	立山町栃津	21.01	5:5	S8.9.1 S28.1.10	H15.9.1	15	H30.8.31
	28	講和造林	大山町小見亀谷	37.91	6:4 6:4	S28.1.20 S29.10.1	同左 〃	50 50	H15.1.19 H16.9.30
	29	県行造林	大沢野町舟倉	59.90	9:1,6:4 6:4 6:4	M40.8.24 S27.6.1 S32.10.30	〃 〃 〃	85 50 50	H4.8.23 H14.5.31 H19.10.29
	30	県行造林	細入村庵谷	24.17	6:4	S3.7.1	H10.7.1	15	H25.6.30
	31	水源林	細入村猪谷	12.33	6:4	S10.9.1	H8.5.28	20	H28.5.27
	32	県行造林	八尾町茗ケ原〈県行）	44.76	6:4	M39.4.1	S35.4.1	50	H22.3.31
			〈県行）	22.84	6:4	M39.4.1	S46.3.1	50	H33.2.28
	33	移管林	八尾町茗ケ原〈移管）	1.86	6:4	S36.9.28	同左	50	H23.9.27
	34	県行造林	八尾町上･下笹原（下）	63.53	6:4	S32.3.16	H20.1.21	55	H75.1.20
			（上）		6:4	S32.3.16	H20.1.21	55	H75.1.20
	35	県行造林	八尾町桐谷（葵谷）	90.40	9:1	M40.1.25	同左	85	H4.1.24
	36	県行造林	八尾町桐谷（山葵）	40.64	6:4 6:4	S3.7.15 S3.8.1	H10.7.15 H10.8.1	40 40	H50.7.14 H50.7.31
	37	治水造林	八尾町大道	10.82	5:5	S8.9.1	H15.9.1	35	H50.8.31
	38	治水造林	八尾町切詰（袖の谷）	313.10	5:5	T14.4.1 S6.7.1	H13.7.1	40	H53.6.30
			（尻高ほか）						
	39	水源林	山田村赤目谷（2,3林班）	40.73	6:4	S3.7.10	S59.6.20	70	H66.6.19
			（1林班）	21.59	6:4	S4.6.20	S59.6.20	70	H66.6.19
	40	県行造林	山田村中村	18.46	6:4 6:4	S40.9.1 S48.12.1	同左 〃	50 41	H27.8.31 H27.8.31
	41	水源林	山田村鍋谷	30.43	6:4	S8.9.1	H5.9.1	20	H25.8.31

センター別	番号	設定種	団地名	面積 (ha)	分収歩合	当初設定 年月日	現行設定 年月日	契約 期間	満了 年月日
富山	42	水源林	山田村数納（2林班）	5.41	6:4	S7.9.1	H14.9.1	10	H24.8.31
			（4林班）	6.38	6:4	S7.9.1	H14.9.1	10	H24.8.31
			（5林班）	3.23	6:4	S7.9.1	H14.9.1	10	H24.8.31
			（6,7林班）	29.38	6:4	S7.9.1	H14.9.1	20	H34.8.31
			（3林班）	6.50	6:4	S12.9.1	同左	70	H19.8.31
			（1林班）	0.96	6:4	S13.9.1	〃	70	H20.8.31
	小計		２０箇所	1,061.27					
砺波	43	治水造林	南砺市井口田屋	11.15	5:5	S6.2.1	H10.3.1	20	H30.2.28
	44	講和造林	南砺市真川（講）	10.83	6:4	S28.8.1	H15.8.1	20	H35.7.31
	45	県行造林	南砺市真川（県）	70.44	6:4,(9:1)	M41.9.30	H6.9.29	40	H46.9.28
	46	治水造林	南砺市真川（治）	34.62	5:5	T15.3.4	H8.4.1	30	H38.3.31
	47	治水造林	南砺市林道	32.61	5:5	S5.4.1	H8.4.1	80	H22.3.31
	48	水源林	南砺市利賀村栃原	40.16	6:4	S5.4.1	H3.3.1	50	H53.2.28
	49	県行造林	南砺市利賀村上百瀬（1林班）	17.80	6:4	S6.9.1	H13.9.1	40	H53.8.31
			（3林班）	19.57	6:4	S6.9.1	H13.12.1	35	H48.11.30
	50	治水造林	南砺市利賀村上百瀬（治）	28.72	5:5	S2.8.8	H9.8.8	20	H29.8.7
	51	講和造林	南砺市香城寺（A）	42.82	6:4	S28.1.10	H15.2.1	30	H45.1.31
			（B）	7.23	6:4	S37.2.16	同左	50	H24.2.15
	52	県行造林	南砺市小院瀬見	30.85	6:4	S7.9.1	〃	70	H14.8.31
	小計		１０箇所	346.80					
高岡	53	県行造林	小矢部市小森谷（２）	6.97	6:4	S8.9.1	H15.9.1	15	H30.8.31
	54	講和造林	小矢部市杉谷内	14.35	6:4	S28.7.1	同左	50	H15.6.30
	55	県行造林	福岡町五位	28.77	6:4	S40.9.1	〃	50	H27.8.31
					6:4	S43.2.1	〃	50	H30.1.31
	56	県行造林	高岡市勝木原（Ⅰ林班）	64.41	6:4	S30.3.31	H21.2.26	40	H61.2.25
			（Ⅰ林班）		6:4	S32.9.25			
			（Ⅱ林班）		6:4	S47.3.31	同左	50	H34.3.30
			（Ⅲ林班）		6:4	S47.3.31	〃	50	H34.3.30
	57	水源林	氷見市鞍骨（１）	6.05	6:4	S6.10.1	S36.3.15	50	H23.3.14
	58	水源林	氷見市鞍骨（２）	16.19	6:4	S7.9.1	H16.3.5	20	H36.3.4
	59	水源林	氷見市京地	7.73	6:4	S28.11.1	H15.11.1	45	H60.10.31
	60	県行造林	氷見市寺尾	12.35	6:4	S27.6.1	H14.6.1	20	H34.5.31
	61	県行造林	氷見市角間（1,2林班）	21.70	6:4	S7.9.1	同左	70	H14.8.31
			（3林班）	8.10	6:4	S8.9.1	H16.3.1	30	H46.2.28
	62	治水造林	氷見市国見	2.56	5:5	S7.9.1	H15.3.1	50	H65.2.28
	63	治水造林	氷見市小滝	40.84	9:1,6:4	M39.9.1	H4.12.15	30	H34.12.14
	64	治水造林	氷見市胡桃	80.37	9:1,6:4	M40.3.1	S27.2.11	85	H4.2.29
	小計		１２箇所	310.39					
合計			５０箇所	2,218.88					

資料　県森林政策課調

（５）水源林造成基金による取得用地

取得年度	取得箇所	面積(ha)	取得年度	取得箇所	面積(ha)
昭和47、48年度	朝日町笹川	419.52	〃 54 〃	八尾町滝谷	15.71
〃 48 〃	上市町伊折	458.41	〃 55 〃	魚津市松倉	49.50
〃 48 〃	大山町大双嶺	104.78	〃 57、58、60〃	南砺市桂	1,110.54
〃 49、50 〃	大山町小見	112.90		7箇所	2,271.36

資料　県森林政策課調

15 治 山

(1)治山事業実績

センター別	市町村別	復旧治山		予防治山		海岸防災林造成		なだれ防止林造成		保安林改良	
		個所	事業費	個所	事業費	箇所	事業費	箇所	事業費	箇所	事業費
平成17年度		28	807,161,000	10	214,846,000	1	47,736,000	9	237,120,000	16	113,360,000
平成18年度		28	837,913,000	7	153,621,000	1	46,800,000	6	179,816,000	28	216,008,000
平成19年度		21	706,777,000	6	154,408,000	1	47,755,000	5	159,183,000	9	95,191,000
平成20年度		15	500,552,000	3	82,888,000	2	95,472,000	3	89,336,000		
平成21年度		15	611,312,000	8	224,848,000	2	95,472,000	2	41,288,000	12	125,944,000
		個所	本工事費等	個所	本工事費等	箇所	本工事費等	箇所	本工事費等	箇所	本工事費等
新川	魚津市	1	74,850,000								
	滑川市										
	黒部市	1	42,654,150	1	25,197,325					1	4,212,600
	(黒部市)			1	25,197,325						
	(宇奈月町)	1	42,654,150							1	4,212,600
	入善町					2	90,009,195				
	朝日町	1	70,008,750							1	5,883,150
	計	3	187,512,900	1	25,197,325	2	90,009,195			2	10,095,750
富山	富山市	2	54,570,457					1	25,083,450	2	20,715,450
	(富山市)										
	(大沢野町)										
	(大山町)	1	40,024,832					1	25,083,450	2	20,715,450
	(八尾町)	1	14,545,625								
	(婦中町)										
	(山田村)										
	(細入村)										
	舟橋村										
	上市町	2	42,194,250							1	14,569,200
	立山町	1	25,935,000								
	計	5	122,699,707					1	25,083,450	3	35,284,650
高岡	高岡市		24,563,530							1	20,808,900
	(高岡市)	1	24,563,530								
	(福岡町)									1	20,808,900
	氷見市			3	64,019,910					1	6,246,450
	小矢部市	1	17,039,400	1	30,967,650					2	5,786,550
	射水市										
	(新湊市)										
	(小杉町)										
	(大門町)										
	(下村)										
	(大島町)										
	計	1	41,602,930	4	94,987,560					4	32,841,900
砺波	砺波市	1	31,073,560								
	(砺波市)										
	(庄川町)	1	31,073,560								
	南砺市	5	194,763,890	3	92,366,730			1	14,066,850	3	41,000,000
	(城端町)										
	(平村)			1	42,336,000						
	(上平村)									1	15,800,000
	(利賀村)	4	164,207,840	2	50,030,730			1	14,066,850	1	10,500,000
	(井波町)										
	(井口村)										
	(福野町)										
	(福光町)	1	30,556,050							1	14,700,000
	計	6	225,837,450	3	92,366,730			1	14,066,850	3	41,000,000
合計		15	577,652,987	8	212,551,615	2	90,009,195	2	39,150,300	12	119,222,300

資料 県森林政策課調

（単位:円）

保育		治山施設機能強化		地域防災対策総合治山		水源流域広域整備		水源流域地域整備	
箇所	事業費	箇所	事業費	箇所	事業費	箇所	事業費	箇所	事業費
29	228,800,000			3	187,199,000	5	209,040,000	4	191,984,000
47	432,744,000			4	169,519,000	2	85,533,000	8	283,101,000
				3	165,551,000	2	95,510,000	4	164,702,000
21	212,368,000			2	180,336,000	2	125,216,000	2	174,720,000
20	204,776,000	1	24,336,000	2	124,696,000	1	105,560,000	4	312,416,000
箇所	本工事費等	箇所	本工事費等	箇所	本工事費等	箇所	本工事費等	箇所	本工事費等
1	11,489,100								
2	15,536,850			1	69,243,000				
1	4,629,450								
1	10,907,400			1	69,243,000				
1	4,214,700								
1	8,768,550								
5	40,009,200			1	69,243,000				
3	20,023,250							1	85,207,920
								1	85,207,920
1	4,305,000								
1	9,159,950								
1	6,558,300								
3	22,539,550					1	100,000,000		
1	5,611,200	1	23,097,900					1	54,811,574
7	48,174,000	1	23,097,900			1	100,000,000	2	140,019,494
1	11,004,000								
1	11,004,000								
1	13,790,700			1	48,501,600				
1	11,324,250								
3	36,118,950			1	48,712,280				
1	8,039,850								
1	8,039,850								
4	61,165,650							2	156,534,680
1	6,197,100							1	40,447,540
1	11,912,250							1	116,087,140
1	21,630,000								
1	21,426,300								
5	69,205,500							2	156,534,680
20	193,507,650	1	23,097,900	2	117,955,280	1	100,000,000	4	296,554,174

(1)治山事業実績　　(単位:円)

センター別	市町村別	奥地保安林保全緊急整備		自然環境保全治山		環境防災林整備		地すべり防止(渓流)		地すべり防止(山腹)		計	
		箇所	事業費	箇所	事業費	箇所	事業費	箇所	事業費	箇所	事業費	箇所	事業費
平成17年度				1	59,425,000	1	20,446,000	16	658,699,000	1	31,000,000	124	3,006,816,000
平成18年度		1	25,467,000	2	62,522,000			16	564,649,000	1	31,000,000	151	3,088,693,000
平成19年度		8	290,775,000	1	39,796,000			11	533,164,000			71	2,452,812,000
平成20年度		6	336,336,000	1	84,864,000			8	478,610,000			65	2,360,698,000
平成21年度		10	561,184,000	1	60,944,000			9	562,732,000			87	3,055,508,000
		箇所	本工事費等	箇所	本工事費等	箇所	本工事費等	箇所	本工事費等	箇所	本工事費等	箇所	本工事費等
新川	魚津市	1	61,303,667									3	147,642,767
	滑川市												
	黒部市											6	156,843,925
	(黒部市)											2	29,826,775
	(宇奈月町)											4	127,017,150
	入善町											3	94,223,895
	朝日町	2	73,545,150									5	158,205,600
	計	3	134,848,817									17	556,916,187
富山	富山市							2	92,271,227			11	297,871,754
	(富山市)												
	(大沢野町)											1	85,207,920
	(大山町)											5	90,128,732
	(八尾町)							1	77,158,200			3	100,863,775
	(婦中町)												
	(山田村)							1	15,113,027			2	21,671,327
	(細入村)												
	舟橋村												
	上市町	1	90,264,800					1	44,667,347			9	314,235,147
	立山町	1	36,282,750					1	213,182,500			6	358,920,924
	計	2	126,547,550					4	350,121,074			26	971,027,825
高岡	高岡市	1	41,951,840									4	98,328,270
	(高岡市)											1	24,563,530
	(福岡町)	1	41,951,840									3	73,764,740
	氷見市	1	29,136,450					1	30,000,000			8	191,695,110
	小矢部市											5	65,117,850
	射水市												
	(新湊市)												
	(小杉町)												
	(大門町)												
	(下村)												
	(大島町)												
	計	2	71,088,290					1	30,000,000			17	355,141,230
砺波	砺波市							1	41,908,990			3	81,022,400
	(砺波市)												
	(庄川町)							1	41,908,990			3	81,022,400
	南砺市	3	198,222,180	1	57,538,950			3	108,298,910			25	923,957,840
	(城端町)											2	46,644,640
	(平村)							2	71,483,810			5	241,819,200
	(上平村)											1	15,800,000
	(利賀村)	1	45,676,050	1	57,538,950							11	363,650,420
	(井波町)												
	(井口村)												
	(福野町)												
	(福光町)	2	152,546,130					1	36,815,100			6	256,043,580
	計	3	198,222,180	1	57,538,950			4	150,207,900			28	1,004,980,240
合計		10	530,706,837	1	57,538,950			9	530,328,974			88	2,888,065,482

資料　県森林政策課調

(2)緊急治山等事業、施設災害復旧事業および県単治山事業実績　　(単位:円)

センター別	市町村別	緊急治山		小規模緊急治山		計		施設災(公共)		計	
		箇所	事業費	箇所	事業費	箇所	事業費	箇所	事業費	箇所	事業費
平成17年度		6	162,425,000			6	162,425,000				
平成18年度		2	85,544,000			2	85,544,000				
平成19年度											
平成20年度		6	219,920,000	5	48,193,000	11	268,113,000	2	55,387,000	2	55,387,000
平成21年度		1	71,285,000			1	71,285,000				
		箇所	本工事費等	箇所	本工事費等	箇所	本工事費等	箇所	本工事費等	箇所	本工事費等
新川	魚津市										
	滑川市										
	黒部市										
	(黒部市)										
	(宇奈月町)										
	入善町										
	朝日町										
	計										
富山	富山市										
	(富山市)										
	(大沢野町)										
	(大山町)										
	(八尾町)										
	(婦中町)										
	(山田村)										
	(細入村)										
	舟橋村										
	上市町										
	立山町										
	計										
高岡	高岡市										
	(高岡市)										
	(福岡町)										
	氷見市	1	67,229,580			1	67,229,580				
	小矢部市										
	射水市										
	(新湊市)										
	(小杉町)										
	(大門町)										
	(下村)										
	(大島町)										
	計	1	67,229,580			1	67,229,580				
砺波	砺波市										
	(砺波市)										
	(庄川町)										
	南砺市										
	(城端町)										
	(平村)										
	(上平村)										
	(利賀村)										
	(井波町)										
	(井口村)										
	(福野町)										
	(福光町)										
	計										
合計		1	67,229,580			1	67,229,580				

資料　県森林政策課調

(2)緊急治山等事業、施設災害復旧事業および県単治山事業実績

センター別	市町村別	県営県単		県営県単(保安林)		県営県単(測量)		補助県単	
		箇所	事業費	箇所	事業費	箇所	事業費	箇所	事業費
平成17年度		45	220,154,047	9	19,456,750	11	12,708,150	34	103,000,000
平成18年度		34	224,522,700	5	15,401,400	4	5,700,000	27	90,000,000
平成19年度		40	343,258,542	6	17,290,350	6	2,488,500	19	61,270,000
平成20年度		43	392,855,750	5	12,034,250	10	10,103,900	33	143,800,000
平成21年度		50	342,728,350	7	16,801,650	25	30,824,750	23	37,176,000
		箇所	本工事費等	箇所	本工事費等	箇所	本工事費等	箇所	本工事費等
新川	魚津市	4	23,847,750					1	3,373,500
	滑川市	1	5,000,000	2	809,750				
	黒部市	5	44,200,900			1	1,449,000	1	1,682,500
	(黒部市)	3	19,043,850			1	1,449,000		
	(宇奈月町)	2	25,157,050					1	1,682,500
	入善町			1	730,800				
	朝日町	1	15,114,750			1	800,000	1	1,500,000
	計	11	88,163,400	3	1,540,550	2	2,249,000	3	6,556,000
富山	富山市	5	52,464,850	3	9,261,100	3	5,735,750	1	2,500,000
	(富山市)			2	7,761,100				
	(大沢野町)							1	2,500,000
	(大山町)	3	46,431,000	1	1,500,000	1	5,000,000		
	(八尾町)	2	6,033,850						
	(婦中町)								
	(山田村)					2	735,750		
	(細入村)								
	舟橋村								
	上市町	4	22,836,350						
	立山町							1	3,500,000
	計	9	75,301,200	3	9,261,100	3	5,735,750	2	6,000,000
高岡	高岡市					2	2,462,000	4	6,750,000
	(高岡市)					2	2,462,000	4	6,750,000
	(福岡町)								
	氷見市	8	55,618,350	1	6,000,000	8	5,888,500	12	14,950,000
	小矢部市	6	23,755,100			2	1,361,000	1	1,420,000
	射水市								
	(新湊市)								
	(小杉町)								
	(大門町)								
	(下村)								
	(大島町)								
	計	14	79,373,450	1	6,000,000	12	9,711,500	17	23,120,000
砺波	砺波市					2	2,168,950	1	1,500,000
	(砺波市)					1	1,468,950	1	1,500,000
	(庄川町)					1	700,000		
	南砺市	16	99,890,300			6	10,959,550		
	(城端町)	2	3,341,100			1	1,229,550		
	(平村)	3	33,441,500						
	(上平村)	2	27,155,850			3	3,262,500		
	(利賀村)	6	21,657,550			2	6,467,500		
	(井波町)								
	(井口村)								
	(福野町)								
	(福光町)	3	14,294,300						
	計	16	99,890,300			8	13,128,500	1	1,500,000
合計		50	342,728,350	7	16,801,650	25	30,824,750	23	37,176,000

資料 県森林政策課調

（単位:円）

治山調査(工事)		治山調査(委託)		計		総　計	
箇所	事業費	箇所	事業費	箇所	事業費	箇所	事業費
1	189,000	3	735,000	103	356,242,947	233	3,525,483,947
		1	451,000	71	336,075,100	224	3,510,312,100
2	752,000			73	425,059,392	144	2,877,871,392
2	676,000			93	559,469,900	171	3,243,667,900
1	273,000			106	427,803,750	194	3,554,596,750
箇所	本工事費等	箇所	本工事費等	箇所	本工事費等	箇所	本工事費等
				5	27,221,250	8	174,864,017
1	273,000			4	6,082,750	4	6,082,750
				7	47,332,400	13	204,176,325
				4	20,492,850	6	50,319,625
				3	26,839,550	7	153,856,700
				1	730,800	4	94,954,695
				3	17,414,750	8	175,620,350
1	273,000			20	98,781,950	37	655,698,137
				12	69,961,700	23	367,833,454
				2	7,761,100	2	7,761,100
				1	2,500,000	2	87,707,920
				5	52,931,000	10	143,059,732
				2	6,033,850	5	106,897,625
				2	735,750	4	22,407,077
				4	22,836,350	13	337,071,497
				1	3,500,000	7	362,420,924
				17	96,298,050	43	1,067,325,875
				6	9,212,000	10	107,540,270
				6	9,212,000	7	33,775,530
						3	73,764,740
				29	82,456,850	38	341,381,540
				9	26,536,100	14	91,653,950
				44	118,204,950	62	540,575,760
				3	3,668,950	6	84,691,350
				2	2,968,950	2	2,968,950
				1	700,000	4	81,722,400
				22	110,849,850	47	1,034,807,690
				3	4,570,650	5	51,215,290
				3	33,441,500	8	275,260,700
				5	30,418,350	6	46,218,350
				8	28,125,050	19	391,775,470
				3	14,294,300	9	270,337,880
				25	114,518,800	53	1,119,499,040
1	273,000			106	427,803,750	195	3,383,098,812

（３）山地災害危険地区数　　（単位：箇所数）

センター別	市町村別	崩壊土砂流出危険地区		山腹崩壊危険地区		地すべり発生危険地区		なだれ危険箇所		計		合　計
		国有林	民有林	国有林	民有林	国有林	民有林	国有林	民有林	国有林	民有林	
平成17年度		47	1,096	31	904		228	3	734	81	2,962	3,043
平成18年度		47	1,096	31	904		228	3	734	81	2,962	3,043
平成19年度		51	1,099	31	900	1	225		738	83	2,962	3,045
平成20年度		51	1,103	31	903	1	225		738	83	2,969	3,052
平成21年度		51	1,104	31	904	1	225	3	735	86	2,968	3,054
新川	魚津市	4	59		43		10		28	4	140	144
	滑川市		4		7		6				17	17
	黒部市	12	48	5	43		9	2	21	19	121	140
	(黒部市)		16		15		7		3		41	41
	(宇奈月町)	12	32	5	28		2	2	18	19	80	99
	入善町		1		4						5	5
	朝日町		51		48		19		23		141	141
	計	16	163	5	145		44	2	72	23	424	447
富山	富山市	7	294	2	181		43		206	9	724	733
	(富山市)				8						8	8
	(大沢野町)		25		17				21		63	63
	(大山町)	4	112	2	63		4		39	6	218	224
	(八尾町)	3	108		41		29		88	3	266	269
	(婦中町)		10		10		1		10		31	31
	(山田村)		15		11		9		22		57	57
	(細入村)		24		31				26		81	81
	舟橋村											
	上市町	3	50		31		7		11	3	99	102
	立山町	3	52	7	41		6		26	10	125	135
	計	13	396	9	253		56		243	22	948	970
高岡	高岡市		64		57		11		39		171	171
	(高岡市)		33		43		5		14		95	95
	(福岡町)		31		14		6		25		76	76
	氷見市		96		128		45		70		339	339
	小矢部市		38		24		33		18		113	113
	射水市		1		14				2		17	17
	(新湊市)											
	(小杉町)		1		13				2		16	16
	(大門町)				1						1	1
	(下村)											
	(大島町)											
	計		199		223		89		129		640	640
砺波	砺波市		38		46		8		30		122	122
	(砺波市)		26		16		5		16		63	63
	(庄川町)		12		30		3		14		59	59
	南砺市	22	308	17	237	1	28	1	261	41	834	875
	(城端町)		18		18				3		39	39
	(平村)		41		41		6		56		144	144
	(上平村)	4	39	7	40	1	1		40	12	120	132
	(利賀村)	2	134		74		10	1	121	3	339	342
	(井波町)		9		6				5		20	20
	(井口村)		3		1		1		2		7	7
	(福野町)		2		4		1		1		8	8
	(福光町)	16	62	10	53		9		33	26	157	183
	計	22	346	17	283	1	36	1	291	41	956	997
合　計		51	1,104	31	904	1	225	3	735	86	2,968	3,054

資料　県森林政策課調

16 保安林

(1)保安林の種類別面積表①

センター別	市町村別	総数			水源かん養			土砂流出防備			土砂崩壊防備			飛砂防備		
		合計	国有林	民有林	合計	国	民	合計	国	民	合計	国	民	合計	国	民
平成17年度		(23,679)	(15,202)	(8,477)				(4,453)	(4,453)							
		195,912	104,640	91,272	81,078	35,073	46,005	111,636	69,535	42,101	589	4	585	90	7	83
平成18年度		(23,679)	(15,202)	(8,477)	0	0	0	(4,453)	(4,453)	0	0	0	0	0	0	0
		196,050	104,640	91,410	81,084	35,073	46,011	111,764	69,535	42,229	592	4	588	90	7	83
平成19年度		(23,679)	(15,202)	(8,477)	0	0	0	(4,453)	(4,453)	0	0	0	0	0	0	0
		196,122	104,640	91,482	81,121	35,073	46,048	111,795	69,535	42,260	592	4	588	90	7	83
平成20年度		(23,679)	(15,202)	(8,477)	0	0	0	(4,453)	(4,453)	0	0	0	0	0	0	0
		196,255	104,640	91,615	81,141	35,073	46,068	111,907	69,535	42,372	593	4	589	89	7	82
平成21年度		(23,679)	(15,202)	(8,477)	0	0	0	(4,453)	(4,453)	0	0	0	0	0	0	0
		196,373	104,388	91,985	81,239	34,871	46,368	111,911	69,485	42,426	593	4	589	88	7	81
新川	魚津市	(1,754)	(1,717)	(37)	0			(1,717)	(1,717)		0			0		
		9,255	4,343	4,912	4,479	1,717	2,762	4,734	2,626	2,108	19		19	2		2
	滑川市	0	0	0	0			0			0			0		
		67	0	67	0			59		59	3		3	5		5
	黒部市	(227)	0	(227)	0	0	0	0	0	0	0	0	0	0	0	0
		31,967	26,124	5,843	3,470	656	2,814	28,351	25,466	2,885	55	0	55	9	0	9
	(黒部市)	(227)	0	(227)	0			0			0			0		
		1,973	656	1,317	1,637	656	981	320		320	7		7	9		9
	(宇奈月町)	0	0	0	0			0			0			0		
		29,994	25,468	4,526	1,833		1,833	28,031	25,466	2,565	48		48	0		
	入善町	(22)	(22)	0	0			(22)	(22)		0			0		
		582	22	560	466	22	444	87		87	0			14		14
	朝日町	0	0	0	0			0			0			0		
		17,821	13,132	4,689	3,036	390	2,646	14,686	12,742	1,944	31		31	3		3
	小計	(2,003)	(1,739)	(264)	0	0	0	(1,739)	(1,739)	0	0	0	0	0	0	0
		59,692	43,621	16,071	11,451	2,785	8,666	47,917	40,834	7,083	108	0	108	33	0	33
富山	富山市	(7,805)	(1,704)	(6,101)	0	0	0	(1,704)	(1,704)	0	0	0	0	0	0	0
		63,141	27,930	35,211	42,811	23,434	19,377	19,338	4,483	14,855	184	0	184	11	0	11
	(富山市)	0	0	0	0			0			0			0		
		91	10	81	3		3	31		31	7		7	11		11
	(大沢野町)	0	0	0	0			0			0			0		
		1,254	145	1,109	578		578	565	142	423	8		8	0		
	(大山町)	(4,941)	0	(4,941)	0			0			0			0		
		47,463	23,114	24,349	34,296	20,324	13,972	13,086	2,790	10,296	31		31	0		
	(八尾町)	(2,811)	(1,704)	(1,107)	0			(1,704)	(1,704)		0			0		
		11,328	3,670	7,658	6,821	2,556	4,265	4,187	1,114	3,073	63		63	0		
	(婦中町)	0	0	0	0			0			0			0		
		33	0	33	0			20		20	13		13	0		
	(山田村)	(53)	0	(53)	0			0			0			0		
		658	0	658	20		20	571		571	11		11	0		
	(細入村)	0	0	0	0			0			0			0		
		2,314	991	1,323	1,093	554	539	878	437	441	51		51	0		
	舟橋村	0	0	0	0			0			0			0		
		0	0	0	0			0			0			0		
	上市町	(823)	(802)	(21)	0			(802)	(802)		0			0		
		13,374	7,334	6,040	5,418	3,137	2,281	7,921	4,197	3,724	22		22	0		
	立山町	(10,808)	(10,749)	(59)	0			0			0			0		
		20,618	16,576	4,042	2,590	1,138	1,452	17,974	15,438	2,536	51		51	0		
	小計	(19,436)	(13,255)	(6,181)	0	0	0	(2,506)	(2,506)	0	0	0	0	0	0	0
		97,133	51,840	45,293	50,819	27,709	23,110	45,233	24,118	21,115	257	0	257	11	0	11

資料 県森林政策課調　平成22年3月31日現在

(注) 上段( )書きは兼種保安林面積で外数

（単位：ha）

防風			潮害防備			干害防備			なだれ防止			魚つき			航行目標			保　健			風致		
合計	国	民	合計	国	民	合計	国	民	合計	国	民	合計	国	民	合計	国	民	合計	国	民	合計	国	民
									(17)	0	(17)	0	0	0	0	0	0	(19,209)	(10,749)	(8,460)	0	0	0
47	13	34	13		13	74		74	2,209	8	2,201	66		66	1		1	84		84	25		25
0	0	0	0	0	0	0	0	0	(17)	0	(17)	0	0	0	0	0	0	(19,209)	(10,749)	(8,460)	0	0	0
47	13	34	14	0	14	74	0	74	2,209	8	2,201	66	0	66	1	0	1	84		84	25	0	25
0	0	0	0	0	0	0	0	0	(17)	0	(17)	0	0	0	0	0	0	(19,209)	(10,749)	(8,460)	0	0	0
46	13	33	14	0	14	74	0	74	2,214	8	2,206	66	0	66	1	0	1	84		84	25	0	25
0	0	0	0	0	0	0	0	0	(17)	0	(17)	0	0	0	0	0	0	(19,209)	(10,749)	(8,460)	0	0	0
46	13	33	14	0	14	74	0	74	2,215	8	2,207	66	0	66	1	0	1	84		84	25	0	25
0	0	0	0	0	0	0	0	0	(17)	0	(17)	0	0	0	0	0	0	(19,209)	(10,749)	(8,460)	0	0	0
46	13	33	16	0	16	74	0	74	2,230	8	2,222	66	0	66	1	0	1	84		84	25	0	25
0			0			0			0			0			0			(37)		(37)	0		
0			0			0			20		20	0			1		1	0			0		
0			0			0			0			0			0			0			0		
0			0			0			0			0			0			0			0		
0	0	0	0	0	0	0	0	0	0	0	0	0	0	0	0	0	0	(227)	0	(227)	0	0	0
0	0	0	0	0	0	0	0	0	82	2	80	0	0	0	0	0	0	0	0	0	0	0	0
0			0			0			0			0			0			(227)		(227)	0		
0			0			0			0			0			0			0			0		
0			0			0			0			0			0			0			0		
0			0			0			82	2	80	0			0			0			0		
0			0			0			0			0			0			0			0		
0			14		14	0			1		1	0			0			0			0		
0			0			0			0			0			0			0			0		
0			2		2	0			63		63	0			0			0			0		
0	0	0	0	0	0	0	0	0	0	0	0	0	0	0	0	0	0	(264)	0	(264)	0	0	0
0	0	0	16	0	16	0	0	0	166	2	164	0	0	0	1	0	1	0	0	0	0	0	0
0	0	0	0	0	0	0	0	0	0	0	0	0	0	0	0	0	0	(6,101)	0	(6,101)	0	0	0
25	13	12	0	0	0	74	0	74	661	0	661	0	0	0	0	0	0	20	0	20	17	0	17
0			0			0			0			0			0			0			0		
22	10	12	0			0			0			0			0			0			17		17
0			0			0			0			0			0			0			0		
3	3		0			74		74	26		26	0			0			0			0		
0			0			0			0			0			0			(4,941)		(4,941)	0		
0			0			0			50		50	0			0			0			0		
0			0			0			0			0			0			(1,107)		(1,107)	0		
0			0			0			237		237	0			0			20		20	0		
0			0			0			0			0			0			0			0		
0			0			0			0			0			0			0			0		
0			0			0			0			0			0			(53)		(53)	0		
0			0			0			56		56	0			0			0			0		
0			0			0			0			0			0			0			0		
0			0			0			292		292	0			0			0			0		
0			0			0			0			0			0			0			0		
0			0			0			0			0			0			0			0		
0			0			0			0			0			0			(21)		(21)	0		
0			0			0			13		13	0			0			0			0		
0			0			0			0			0			0			(10,808)	(10,749)	(59)	0		
0			0			0			3		3	0			0			0			0		
0	0	0	0	0	0	0	0	0	0	0	0	0	0	0	0	0	0	(16,930)	(10,749)	(6,181)	0	0	0
25	13	12	0	0	0	74	0	74	677	0	677	0	0	0	0	0	0	20	0	20	17	0	17

(1)保安林の種類別面積表②

センター別	市町村別	総数			水源かん養			土砂流出防備			土砂崩壊防備			飛砂防備		
		合計	国有林	民有林	合計	国	民	合計	国	民	合計	国	民	合計	国	民
高岡	高岡市	0	0	0	0	0	0	0	0	0	0	0	0	0	0	0
		912	0	912	732	0	732	136	0	136	28	0	28	12	0	12
	(高岡市)	0	0	0	0			0			0			0		
		403	0	403	287		287	83		83	19		19	12		12
	(福岡町)	0	0	0	0			0			0			0		
		509	0	509	445		445	53		53	9		9	0		
	氷見市	0	0	0	0			0			0			0		
		894	7	887	265		265	443		443	74		74	32	7	25
	小矢部市	0	0	0	0			0			0			0		
		741	0	741	341		341	363		363	14		14	0		
	射水市	0	0	0	0	0	0	0	0	0	0	0	0	0	0	0
		16	0	16	0	0	0	0	0	0	16	0	16	0	0	0
	(新湊市)	0	0	0	0			0			0			0		
		0	0	0	0			0			0			0		
	(小杉町)	0	0	0	0			0			0			0		
		12	0	12	0			0			12		12	0		
	(大門町)	0	0	0	0			0			0			0		
		4	0	4	0			0			4		4	0		
	(下村)	0	0	0	0			0			0			0		
		0	0	0	0			0			0			0		
	(大島町)	0	0	0	0			0			0			0		
		0	0	0	0			0			0			0		
	小計	0	0	0	0	0	0	0	0	0	0	0	0	0	0	0
		2,563	7	2,556	1,338	0	1,338	942	0	942	132	0	132	44	7	37
砺波	砺波市	(192)	0	(192)	0	0	0	0	0	0	0	0	0	0	0	0
		399	0	399	107	0	107	245	0	245	25	0	25	0	0	0
	(砺波市)	(94)	0	(94)	0			0			0			0		
		126	0	126	93		93	26		26	7		7	0		
	(庄川町)	(98)	0	(98)	0			0			0			0		
		273	0	273	14		14	219		219	18		18	0		
	南砺市	(2,048)	(208)	(1,840)	0	0	0	(208)	(208)	0	0	0	0	0	0	0
		36,586	8,920	27,666	17,524	4,377	13,147	17,574	4,533	13,041	71	4	67	0	0	0
	(城端町)	(155)	0	(155)	0			0			0			0		
		2,459	17	2,442	2,138	17	2,121	198		198	8		8	0		
	(平村)	(23)	0	(23)	0			0			0			0		
		5,931	101	5,830	680		680	4,858	101	4,757	9		9	0		
	(上平村)	(1,376)	0	(1,376)	0			0			0			0		
		7,970	3,256	4,714	1,088	650	438	6,476	2,606	3,870	6		6	0		
	(利賀村)	(226)	(178)	(48)	0			(178)	(178)		0			0		
		13,828	2,172	11,656	9,268	1,415	7,853	4,101	757	3,344	20		20	0		
	(井波町)	0	0	0	0			0			0			0		
		533	0	533	371		371	157		157	4		4	0		
	(井口村)	(168)	(30)	(138)	0			(30)	(30)		0			0		
		713	62	651	612	62	550	101		101	0		0	0		
	(福野町)	0	0	0	0			0			0			0		
		27	0	27	0			22		22	5		5	0		
	(福光町)	(100)	0	(100)	0			0			0			0		
		5,125	3,312	1,813	3,367	2,233	1,134	1,661	1,069	592	19	4	15	0		
	小計	(2,240)	(208)	(2,032)	0	0	0	(208)	(208)	0	0	0	0	0	0	0
		36,985	8,920	28,065	17,631	4,377	13,254	17,819	4,533	13,286	96	4	92	0	0	0

資料 県森林政策課調　平成22年3月31日現在

(注) 上段( )書きは兼種保安林面積で外数

（単位:ha）

防風			潮害防備			干害防備			なだれ防止			魚つき			航行目標			保　健			風致		
合計	国	民	合計	国	民	合計	国	民	合計	国	民	合計	国	民	合計	国	民	合計	国	民	合計	国	民
0	0	0	0	0	0	0	0	0	0	0	0	0	0	0	0	0	0	0	0	0	0	0	0
0	0	0	0	0		0	0	0	2	0	2	2	0	2	0	0	0	0	0	0	0	0	0
0			0			0			0			0			0			0			0		
0			0			0			0			2		2	0			0			0		
0			0			0			0			0			0			0			0		
0			0			0			2		2	0			0			0			0		
0			0			0			0			0			0			0			0		
0			0			0			16		16	64		64	0			0			0		
0			0			0			0			0			0			0			0		
0			0			0			10		10	0			0			5		5	8		8
0	0	0	0	0	0	0	0	0	0	0	0	0	0	0	0	0	0	0	0	0	0	0	0
0	0	0	0	0	0	0	0	0	0	0	0	0	0	0	0	0	0	0	0	0	0	0	0
0			0			0			0			0			0			0			0		
0			0			0			0			0			0			0			0		
0			0			0			0			0			0			0			0		
0			0			0			0			0			0			0			0		
0			0			0			0			0			0			0			0		
0			0			0			0			0			0			0			0		
0			0			0			0			0			0			0			0		
0			0			0			0			0			0			0			0		
0	0	0	0	0	0	0	0	0	0	0	0	0	0	0	0	0	0	0	0	0	0	0	0
0	0	0	0	0	0	0	0	0	28	0	28	66	0	66	0	0	0	5	0	5	8	0	8
0	0	0	0	0	0	0	0	0	0	0	0	0	0	0	0	0	0	(192)	0	(192)	0	0	0
0	0	0	0	0	0	0	0	0	22	0	22	0	0	0	0	0	0	0	0	0	0	0	0
0			0			0			0			0			0			(94)		(94)	0		
0			0			0			0			0			0			0			0		
0			0			0			0			0			0			(98)		(98)	0		
0			0			0			22		22	0			0			0			0		
0	0	0	0	0	0	0	0	0	(17)	0	(17)	0	0	0	0	0	0	(1,823)	0	(1,823)	0	0	0
21	0	21	0	0	0	0	0	0	1,337	6	1,331	0	0	0	0	0	0	59	0	59	0	0	0
0			0			0			0			0			0			(155)		(155)	0		
0			0			0			115		115	0			0			0			0		
0			0			0			0			0			0			(23)		(23)	0		
0			0			0			382		382	0			0			2		2	0		
0			0			0			(17)		(17)	0			0			(1,359)		(1,359)	0		
21		21	0			0			362		362	0			0			17		17	0		
0			0			0			0			0			0			(48)		(48)	0		
0			0			0			439		439	0			0			0			0		
0			0			0			0			0			0			0			0		
0			0			0			1		1	0			0			0			0		
0			0			0			0			0			0			(138)		(138)	0		
0			0			0			0			0			0			0			0		
0			0			0			0			0			0			0			0		
0			0			0			0			0			0			0			0		
0			0			0			0			0			0			(100)		(100)	0		
0			0			0			38	6	32	0			0			40		40	0		
0	0	0	0	0	0	0	0	0	(17)	0	(17)	0	0	0	0	0	0	(2,015)	0	(2,015)	0	0	0
21	0	21	0	0	0	0	0	0	1,359	6	1,353	0	0	0	0	0	0	59	0	59	0	0	0

(2)保安林の解除実績表

区　分	平成	17	年度	平成	18	年度
	国有林	民有林	計	国有林	民有林	計
水源かん養保安林			0 0		 5	0 5
土砂流出防備保安林		0	0 0		 1	0 1
土砂崩壊防備保安林			0 0		 0	0 0
飛砂防備保安林		0	0 0			0 0
防風保安林	0		0 0			0 0
潮害防備保安林			0 0		 0	0 0
なだれ防止保安林			0 0			0 0
魚つき保安林			0 0			0 0
航行目標保安林			0 0			0 0
保健保安林			0 0			0 0
風致保安林			0 0			0 0
合　計	0 0	0 0	0 0	0 0	0 6	0 6

資料　県森林政策課調

注：計とその内訳の和が一致しないのは四捨五入による。

（単位：ha）

平成	19	年度	平成	20	年度	平成	21	年度
国有林	民有林	計	国有林	民有林	計	国有林	民有林	計
		0			0			0
	0	0			0			0
		0			0			0
		0		0	0		0	0
		0			0			0
		0			0			0
		0			0			0
	0	0		1	1		0	0
		0			0			0
	1	1			0			0
		0			0			0
		0			0			0
		0			0			0
	0	0			0		0	0
		0			0			0
	0	0			0			0
		0			0			0
		0			0			0
		0			0			0
		0			0			0
		0			0			0
		0			0			0
		0			0		0	0
0	0	0	0	0	0	0	0	0
0	2	2	0	1	1	0	1	1

(3)林地開発許可状況

センター別	市町村別	合　計		工場、事業所用地の造成		住宅用地の造成		別荘用地の造成		ゴルフ場の設置	
		件数	面積	件数	面積	件数	面積	件数	面積	件数	面積
平成17年度		3	13	2	10						
平成18年度		3	12								
平成19年度		2	6								
平成20年度		2	7								
平成21年度		3	9								
新川	魚津市										
	滑川市										
	黒部市										
	(黒部市)										
	(宇奈月町)										
	入善町										
	朝日町										
	計										
富山	富山市	1	4								
	(富山市)										
	(大沢野町)										
	(大山町)										
	(八尾町)	1	4								
	(婦中町)										
	(山田村)										
	(細入村)										
	舟橋村										
	上市町										
	立山町										
	計	1	4								
高岡	高岡市										
	(高岡市)										
	(福岡町)										
	氷見市										
	小矢部市										
	射水市	1	2								
	(新湊市)										
	(小杉町)	1	2								
	(大門町)										
	(下　村)										
	(大島町)										
	計	1	2								
砺波	砺波市	1	3								
	(砺波市)	1	3								
	(庄川町)										
	南砺市										
	(城端町)										
	(平　村)										
	(上平村)										
	(利賀村)										
	(井波町)										
	(井口村)										
	(福野町)										
	(福光町)										
	計	1	3								

資料　県森林政策課調

（単位：ha）

レジャー施設の設置		農用地の造成		土石の採掘		道路の新設又は改築		その他		許可累積計	
件数	面積	件数	面積	件数	面積	件数	面積	件数	面積	件数	面積
				1	3					156	1,235
1	4			2	7					159	1,247
				2	6					161	1,253
				2	7					163	1,260
				1	4			2	6	166	1,269
				1	4						
				1	4						
				1	4						
								1	2		
								1	2		
								1	2		
								1	3		
								1	3		
								1	3		

注：計とその内訳の和が一致しないのは四捨五入による。　　（平成22年3月31日現在）

17 鳥獣保護及び狩猟

(1)狩猟者登録証交付状況

(単位:件,千円)

年度及び交付先	総数			網猟(網・わな猟免許)			わな猟			第一種銃猟			第二種銃猟		
	件数	税額	交付手数料	件数	税額	交付手数料	件数	税額	交付手数料	件数	税額	交付手数料	件数	税額	交付手数料
平成17年度	1,043	16,494.5	1,981.7	87	1,397.0	165.3				935	14,982.0	1,776.5	21	115.5	39.9
平成18年度	1,030	16,395.5	1,957.0	96	1,584.0	182.4				909	14,674.0	1,727.1	25	137.5	47.5
平成19年度	1,045	15,566.7	1,985.5	67	549.4	127.3	68.0	557.6	129.2	887	14,333.2	1,685.3	23	126.5	43.7
平成20年度	1,030	15,067.6	1,957.0	65	533.0	123.5	101	806.6	191.9	844	13,618.0	1,603.6	20	110.0	38.0
平成21年度	1,021	14,891.6	1,837.8	62	508.4	111.6	98	798.2	176.4	839	13,464.0	1,510.2	22	121.0	39.6
本庁(県外)	132			0			0			132			0		
新川	196			4			24			166			2		
富山	350			12			44			282			12		
高岡	245			42			11			184			8		
砺波	98			4			19			75			0		

※平成19年度より、網・わな猟免許を網猟免許とわな猟免許に区分

(2)狩猟者登録を受けた者による鳥類捕獲数

(単位:羽)

年度	鳥類								
	ゴイサギ	キジ	ヤマドリ	カモ類	シギ類	キジバト	カラス類	スズメ類	その他
平成17年度	5	2,127	393	5,632	24	114	638	759	158
平成18年度	1	2,246	703	5,141	7	71	1,064	490	490
平成19年度	2	2,042	438	3,074	32	176	852	1,117	529
平成20年度	1	2,230	538	4,595	28	155	1,011	1,896	574
平成21年度	0	2,076	643	4,439	21	169	768	1,061	219

(3)狩猟者登録を受けた者による獣類捕獲数

(単位:頭)

年度	獣類								
	クマ	キツネ	タヌキ	アナグマ	テン	イノシシ	オスイタチ	ノウサギ	その他
平成17年度	27	5	122	0	9	120	3	145	19
平成18年度	1	5	165	7	25	67	0	87	19
平成19年度	38	3	107	0	3	93	0	69	14
平成20年度	27	5	98	0	15	88	4	69	26
平成21年度	24	8	93	4	3	248	2	111	63

(4)有害鳥獣として捕獲された鳥類　　(単位:羽)

年度	鳥類								
	総数	キジ	カモ類	ムクドリ	キジバト	カラス類	スズメ類	ドバト	その他
平成17年度	7,159	－	296	1,514	13	4,669	－	2	665
平成18年度	6,524	－	215	97	3	5,349	－	18	842
平成19年度	7,947	－	189	1,695	5	5,472	－	1	585
平成20年度	8,591	－	161	2,069	2	5,441	－	2	916
平成21年度	7,046	－	150	1,254	3	4,373	500	20	746

(5)有害鳥獣として捕獲された獣類　　(単位:頭)

年度	獣類								
	総数	クマ	キツネ	タヌキ	ノウサギ	イノシシ	ハクビシン	サル	その他
平成17年度	245	24	－	8	14	12	9	178	0
平成18年度	493	168	－	1	－	12	21	291	0
平成19年度	343	32	－	1	－	19	17	274	0
平成20年度	358	40	－	－	－	39	34	245	－
平成21年度	404	16	－	10	－	77	67	234	－

※サルの捕獲は、平成16年度よりニホンザル保護管理計画に基づく個体数調整を目的とする捕獲を含む。

資料　県自然保護課調

(6)鳥獣保護区等一覧表(平成22年3月31日現在)

1. 鳥獣保護区

(単位:ha)

名 称	所在地	面 積	設 定 期 間	名 称	所在地	面 積	設 定 期 間
北ｱﾙﾌﾟｽ	朝日町	64,819	平成16年11月1日から	白木峰・	富山市	5,650	平成21年11月15日から
(国指定)	黒部市	(特保	平成26年10月31日まで	金剛堂山	南砺市	(特保1,150)	平成28年10月31日まで
	立山町	13,729)		奥神通	富山市	460	平成18年11月15日から
	富山市						平成28年10月31日まで
城山	朝日町	293	平成18年11月1日から	奥五位	高岡市	280	平成18年11月15日から
			平成28年10月31日まで				平成28年10月31日まで
大平	朝日町	2,274	平成18年11月1日から	医王山	南砺市	1,690	平成18年11月15日から
			平成28年10月31日まで				平成28年10月31日まで
大笠	南砺市	1,653	平成18年11月1日から	小谷川	南砺市	1,500	平成19年11月1日から
		(特保230)	平成38年10月31日まで				平成29年10月31日まで
小口川	富山市	1,871	平成18年11月1日から	倶利伽羅	小矢部市	855	平成20年11月1日から
			平成28年10月31日まで				平成30年10月31日まで
氷見海岸	氷見市	6,905	平成18年11月1日から	朝日山	氷見市	716	平成14年11月1日から
	高岡市	(特保 1)	平成28年10月31日まで				平成22年10月31日まで
愛本	黒部市	28	平成21年11月1日から	東福寺	滑川市	180	平成16年11月1日から
			平成31年10月31日まで				平成26年10月31日まで
上市	上市町	630	平成15年11月1日から	ねいの里	富山市	50	平成16年11月1日から
			平成25年10月31日まで			(特保 13)	平成26年10月31日まで
二上山	高岡市	684	平成15年11月1日から	野鳥の園	富山市	98	平成19年11月1日から
		(特保164)	平成25年10月31日まで				平成29年10月31日まで
呉羽山	富山市	450	平成16年11月1日から	田尻池	富山市	5	平成20年11月1日から
			平成26年10月31日まで				平成30年10月31日まで
南蟹谷	南砺市	1,070	平成16年11月1日から	大辻山	上市町	1,877	平成12年11月1日から
			平成26年10月31日まで				平成22年10月31日まで
有峰	富山市	7,500	平成17年11月 1日から	黒部川河口	黒部市	68	平成14年11月1日から
		(特保760)	平成27年10月31日まで		入善町		平成24年10月31日まで
利賀	南砺市	1,100	平成18年11月1日から	増山	砺波市	372	平成15年11月1日から
	砺波市		平成28年10月31日まで				平成25年10月31日まで
座主坊	立山町	450	平成18年11月1日から	宮島峡	小矢部市	614	平成16年11月1日から
			平成28年10月31日まで		高岡市		平成26年10月31日まで
頼成山	砺波市	160	平成20年11月1日から	桜ヶ池	南砺市	130	平成17年11月 1日から
			平成30年10月31日まで				平成27年10月31日まで
八乙女山	南砺市	388	平成21年11月1日から	小瀬	南砺市	1,080	平成19年11月1日から
			平成31年10月31日まで			(特保 3)	平成29年10月31日まで
天神山	魚津市	850	平成12年11月1日から	神通川河口	富山市	75	平成14年11月1日から
			平成22年10月31日まで				平成24年10月31日まで
縄ヶ池	南砺市	625	平成16年11月1日から	庄川下流	高岡市	88	平成15年11月1日から
		(特保 116)	平成26年10月31日まで		射水市		平成25年10月31日まで
吉峰	立山町	70	平成17年11月 1日から	常願寺川河口	富山市	52	平成18年11月1日から
		(特保 25)	平成27年10月31日まで				平成28年10月31日まで
高岡古城	高岡市	23	平成17年11月 1日から	計		17,683	
公 園			平成27年10月31日まで			(16,191)	

2. 休猟区

（単位:ha）

名　称	所在地	面　積	設　定　期　間	名　称	所在地	面　積	設　定　期　間
横山	入善町	856	平成19年11月15日から 平成22年11月14日まで	東石黒	南砺市	843	平成20年11月15日から 平成23年11月14日まで
神通川東	富山市	732	平成19年11月15日から 平成22年11月14日まで	南保	朝日町	825	平成21年11月15日から 平成24年11月14日まで
洞山	富山市	550	平成19年11月15日から 平成22年11月14日まで	上野方	魚津市	1,080	平成21年11月15日から 平成24年11月14日まで
勝木原・花尾	高岡市	1,330	平成19年11月15日から 平成22年11月14日まで	利田	富山市 立山町 舟橋村	1,000	平成21年11月15日から 平成24年11月14日まで
南山田	南砺市	825	平成19年11月15日から 平成22年11月14日まで	八木山	富山市	950	平成21年11月15日から 平成24年11月14日まで
高清水	富山市	500	平成20年11月15日から 平成23年11月14日まで	南加積	上市町	1,000	平成21年11月15日から 平成24年11月14日まで
速川	氷見市	965	平成20年11月15日から 平成23年11月14日まで	中田	高岡市	782	平成21年11月15日から 平成24年11月14日まで
埴生	小矢部市	1,142	平成20年11月15日から 平成23年11月14日まで	上利賀	南砺市	1,100	平成21年11月15日から 平成24年11月14日まで
小原	南砺市	980	平成20年11月15日から 平成23年11月14日まで	計		15,460	

3. 特定猟具使用禁止区域(銃)

（単位:ha）

名　称	所在地	面　積	設　定　期　間	名　称	所在地	面　積	設　定　期　間
庄川	南砺市	55	平成13年10月20日から 平成23月11月14日まで	泊	朝日町	343	平成21年11月15日から 平成31年11月14日まで
魚津	魚津市	1,160	平成21年11月15日から 平成31年11月14日まで	上市	上市町	274	平成21年11月15日から 平成31年11月14日まで
山田	富山市	487	平成13年10月20日から 平成23月11月14日まで	五百石	立山町	268	平成21年11月15日から 平成31年11月14日まで
小矢部川	小矢部市 砺波市 高岡市	2,106	平成14年11月15日から 平成24年11月14日まで	上滝 大沢野	富山市 富山市	77 278	平成21年11月15日から 平成31年11月14日まで 平成21年11月15日から
呉羽	富山市	828	平成18年11月15日から 平成28年11月14日まで	八尾井田	富山市	397	平成31年11月14日まで 平成21年11月15日から
舟倉	富山市	975	平成21年11月15日から 平成31年11月14日まで	古里	富山市	77	平成31年11月14日まで 平成21年11月15日から
婦中	富山市	611	平成21年11月15日から 平成31年11月14日まで	千里	富山市	79	平成31年11月14日まで 平成21年11月15日から
国東橋	高岡市	18	平成13年12月1日から 平成23年11月14日まで	津沢	小矢部市	113	平成31年11月14日まで 平成21年11月15日から
国条橋	高岡市	12	平成13年12月1日から 平成23年11月14日まで	井波	南砺市	168	平成31年11月14日まで 平成21年11月15日から 平成31年11月14日まで

名 称	所在地	面 積	設 定 期 間
富山	富山市	8,533	平成18年11月15日から
	滑川市		平成24年11月14日まで
小杉	射水市	1,198	平成14年11月15日から
			平成24年11月14日まで
北山田	南砺市	100	平成14年11月15日から
			平成24年11月14日まで
高塚	富山市	124	平成13年11月15日から
			平成23年11月14日まで
福光	南砺市	100	平成17年11月15日から
			平成27年11月14日まで
上市川ダム	上市町	113	平成19年11月15日から
			平成29年11月14日まで
富山空港	富山市	824	平成20年11月15日から
			平成30年11月14日まで
あわすの平	富山市	1,110	平成20年11月15日から
			平成30年11月14日まで
富山新港	高岡市	2,958	平成21年11月15日から
	射水市		平成31年11月14日まで
高岡	高岡市	3,761	平成21年11月15日から
	射水市		平成31年11月14日まで
滑川	滑川市	689	平成21年11月15日から
			平成31年11月14日まで
黒部	黒部市	976	平成21年11月15日から
			平成31年11月14日まで
宇奈月	黒部市	45	平成21年11月15日から
			平成31年11月14日まで
入善	入善町	348	平成21年11月15日から
			平成31年11月14日まで
氷見	氷見市	1,032	平成21年11月15日から
			平成31年11月14日まで
大島・大門	射水市	354	平成21年11月15日から
			平成31年11月14日まで
砺波	砺波市	250	平成21年11月15日から
			平成31年11月14日まで
庄川中部	砺波市	172	平成21年11月15日から
			平成31年11月14日まで
福野中部	南砺市	380	平成21年11月15日から
			平成31年11月14日まで

名 称	所在地	面 積	設 定 期 間
福光中部	南砺市	240	平成21年11月15日から
			平成31年11月14日まで
城端	南砺市	170	平成21年11月15日から
			平成31年11月14日まで
神通川左岸	富山市	123	平成13年11月15日から
			平成23年11月14日まで
砺波東部	砺波市	227	平成13年11月15日から
			平成23年11月14日まで
とやま・ふくおか家族旅行村	高岡市	167	平成14年11月15日から
			平成24年11月14日まで
婦中町 自然公園	富山市	24	平成14年11月15日から
			平成24年11月14日まで
水橋	富山市	19	平成16年11月15日から
			平成26年11月14日まで
下熊野	富山市	744	平成17年11月15日から
			平成27年11月14日まで
八木山	富山市	630	平成19年11月15日から
			平成29年11月14日まで
雨晴	高岡市	106	平成18年11月15日から
			平成28年11月14日まで
東五位・立野地区	高岡市	115	平成18年11月15日から
			平成28年11月14日まで
戸出	高岡市	333	平成20年11月15日から
			平成30年11月14日まで
中田	高岡市	305	平成19年11月15日から
			平成29年11月14日まで
神通渓谷	富山市	332	平成21年11月15日から
			平成31年11月14日まで
舟橋	舟橋村	250	平成12年11月15日から
	富山市		平成22年11月14日まで
	上市町		
	立山町		
境	朝日町	261	平成12年11月15日から
			平成22年11月14日まで
福沢	大山町	271	平成13年11月15日から
			平成23年11月14日まで
寒江	富山市	44	平成14年11月15日から
			平成24年11月14日まで
神通川	富山市	141	平成14年11月15日から
			平成24年11月14日まで
水橋池田舘	富山市	114	平成21年11月15日から
			平成31年11月14日まで
老田	富山市	48	平成20年11月15日から
			平成30年11月14日まで
水橋開発	富山市	51	平成21年11月15日から
			平成31年11月14日まで
計		36,108	

4. 特定猟具使用制限区域(銃)　(単位:ha)

名 称	所在地	面 積	設 定 期 間
中番	富山市 立山町	290	平成21年11月15日から 平成24年11月14日まで
計		290	

5. 指定猟法禁止区域　(単位:ha)

名 称	所在地	面 積	設 定 期 間
神通川下流	富山市	118	平成17年4月1日から 期間定めず
計		118	

資料 県自然保護課調

18 緑 化

(1)緑の羽根募金状況　　(単位:円)

年　度	募 金 額	使　用　内　訳	
		市町村緑推緑化事業費	県緑推緑化事業費
平成 4年次	15,224,145	8,831,550	6,392,595
平成 5年次	15,107,824	8,783,730	6,324,094
平成 6年次	15,148,058	10,024,900	5,123,158
平成 7年次	15,202,798	8,838,000	6,364,798
平成 8年次	15,693,846	8,837,273	6,856,573
平成 9年次	15,783,308	9,088,110	6,695,198
平成10年次	15,696,849	9,134,676	6,562,173
平成11年次	15,946,823	9,042,678	6,904,145
平成12年次	16,286,304	9,097,742	7,188,562
平成13年次	16,680,028	9,163,387	7,516,641
平成14年次	16,979,248	9,299,417	7,679,831
平成15年次	16,532,777	9,028,860	7,503,917
平成16年次	16,102,959	8,706,552	7,396,407
平成17年次	15,245,734	8,435,717	6,810,017
平成18年次	16,812,940	9,380,435	7,432,505
平成19年次	16,961,602	9,149,336	7,812,266
平成20年次	17,523,833	9,009,935	8,513,898
平成21年次	17,387,369	8,957,448	8,429,921
平成22年次	13,429,594	5,040,200	8,389,394

資料:(社)とやま緑化推進機構

１９　試験研究

(1)農林水産総合技術センター森林研究所

（ア)試験研究テーマ(平成17～平成21年度)

テーマ名	実施年度	備　　考
（水と緑を育み県民生活の安全に貢献する森づくりの推進）		
酸性雨実態調査	H2～	県　　単
立山ブナ林保全対策事業	H8～	〃
スギ花粉症対策事業	H9～	県　　単
里山二次林における有用広葉樹育成技術の開発	H10～H17	県　　単
立山植生モニタリング調査	H10～	〃
GISとリモートセンシングを活用した地すべり危険地設定手法等の開発	H13～H17	県　　単
法面保護工施工地の評価判定調査	H13～H18	〃
治山事業施工地における森林理水機能調査	H13～	国　　補
コナラ林再生実証試験	H14～H18	県　　単
森林吸収源計測活用体制整備事業	H14～H18	県単(一部受託)
リモートセンシングを利用した森林被害発生予察システムの開発	H15～H17	県　　単
ガス状ほう素化合物の植物影響	H15～H17	〃
グライド防止工施工地における植栽木の成長と木製構造物の耐久性	H15～H17	〃
奥山地域の森林整備事業の効果測定に関する調査	H16～H17	〃
県内産種子による広葉樹苗木の生産技術の確立	H16～H18	〃
ナラ類の集団枯損被害防止技術の確立	H16～H18	国　　補
スギ雄性不捻の品種改良と大量生産技術の確立	H16～H18	受託（その他）
無花粉スギ「はるよこい」の増殖事業	H16～H18	県　　単
森林吸収源インベントリ情報整備事業	H17～H22	受託（独法）
ブナ、ミズナラ、コナラ堅果の豊凶調査	H17～	県　　単
スギ雄花形成抑制技術の高度化	H18～H20	受託（独法）
ナラ類集団枯損被害跡地における森林再生技術の開発	H18～H22	県　　単
ナラ類の集団枯損被害防止技術と予防技術の開発	H19～H21	国　　補
林道法面等の無立木地における木本緑化技術の開発	H19～H23	国　　補
里山林の整備目標に応じた管理技術の確立	H19～H23	基　　金
広葉樹の大苗生産技術の確立	H20～H22	国　　補
県産広葉樹の系統調査	H21～H23	県　　単

テーマ名	実施年度	備　　考
（雪国の持続的な林業生産を可能にする技術の開発）		
積雪地帯におけるスギ人工林の施業技術の高度化	H10～H17	県　　単
スギ人工林主伐後の森林管理に関する調査	H16～	国　　補
カワイダニスギ林の冠雪害の危険度推定	H16～H18	国　　補
風雪害に強い森づくりの研究	H18～H20	県　　単
スギ人工林の針広混交林化への管理技術の確立	H19～H23	〃
間伐による長期森林管理技術の確立	H21～H23	県　　単
林木育種事業	S50～	県　　単
（中山間地域の有用資源であるきのこ・山菜の生産技術の開発）		
ギョウジャニンニク等山菜類の種苗供給	H14～H23	〃
組織培養と休眠覚醒解明によるギョウジャニンニクの収穫までの期間短縮技術の開発	H15～H17	〃
深層水を利用したきのこ栽培	H16～H18	〃
シイタケ廃菌床等を利用したヤマブシタケ栽培技術の確立	H17～H19	国　　補
中山間地域の森林内の林床を利用した山菜類の栽培技術の開発	H17～H21	県　　単
里山二次林及びスギ林を活用したきのこ栽培技術の確立	H18～H20	〃
山菜等有望品目の特性解明	H18～H21	〃
深層水を添加したシイタケとナメコの菌床栽培技術の開発	H19～H20	〃
シイタケ菌床栽培における組織分離による優良系統の作出と	H19～H20	共　　同
有望山菜の特性解明－オオナルコユリの増殖法方の確立	H19～	県　　単
野生型エノキタケの栽培技術の確立	H19～H23	受託（独法）
竹材を利用した食用きのこ栽培技術の開発	H21～H23	県　　単

(イ)試験地の概要

テーマ名	所在地	面積(m2)	設定年度	備考
(造林)				
造林樹種の成長過程に関する研究	氷見市小滝	1,000	S62	スギ、アテ、ヒノキ
多様な広葉樹林の育成･管理技術の開発	大山町有峰流小屋	2,000	H7	ブナ
	大山町有峰東谷	2,000	H7	ブナ
(環境保全)				
酸性雨等実態調査	魚津市外4カ所	－	H7	酸性雨の採取
酸性雨等森林被害モニタリング調査	黒部市外14カ所	5,600	H4	スギ林
スギ品種の着花特性調査	立山町吉峰外17カ所	－	H6	スギ林で雄花量の調査
(防災)				
治山事業施工地における水質安定機能等の実態調査	利賀村奥山 利賀村水無	－	H6	渓流水の採取

(2)農林水産総合技術センター木材研究所

（ア)試験研究テーマ(平成17～平成21年度)

テーマ名	実施年度	備　　考
（県産材等の需要拡大を図る技術開発）		
スギ間伐材による良施工性治山用木製品の開発	H11～	国　　補
環境負荷の少ない木材保存処理技術の開発	H13～H17	共　　同
野外暴露評価に基づいた高耐久木製品の開発	H15～H18	共　　同
県産スギ間伐材を用いたパイプ型部材の開発とトラス工法への応用	H15～H17	〃
柿渋などを用いた木材の耐久性向上技術の開発	H16～H17	共　　同
機能性薄膜を転写した室内環境向上ボカスギ内装材の開発	H16～H18	国庫受託（中核）
柿渋錯体化処理を用いた木材の耐久性向上と着色技術の開発	H16～H18	共　　同
北洋材を用いた高耐久外装材の開発	H16～H19	県　　単
スギ等地域材を用いた構造用新材料の開発と評価	H17～H19	受託（独法）
廃食用油からの木材保存剤の創製と国産材エクステリアの高耐久性	H17～H19	国庫受託（中核）
住宅用木質材の仕上げ技術の開発	H18	共　　同
エコ住宅用の高耐久木製外装材の開発	H18～H21	〃
間伐材を用いた高信頼性構造用材の開発	H18～H20	受託（その他）
県産スギ厚板集成材の開発	H18～H20	県　　単
県産コナラ材を活用した良デザイン木製品の開発	H18～H20	〃
加熱ロールプレスを用いた県産スギ内装材の実用生産技術の開発	H19	共　　同
スギ間伐材丸棒等を用いた簡易施工型エクステリアの開発	H19	〃
背割り加工を活用した県産スギ間伐材丸棒の高耐久化技術の開発	H20～H21	〃
県産スギ間伐材を利用した木製法面パネルの開発	H20～H22	国　　補
無機ナノ粒子の抗菌スペクトル解明と製品への応用研究	H20～H21	県　　単
学校・公共施設用スギ床材の開発	H20～H22	〃
板類製材による県産スギ構造材生産技術の構築	H20～H22	〃
地域型木造住宅部材の信頼性向上技術の開発	H21～H23	〃
安全・安心な乾燥材生産技術の開発	H21～H23	受託（石川県）
自然系クリア塗装を施した内装材の開発	H21～H23	共　　同

テーマ名	実施年度	備　　考
（安全・快適で環境に優しい木造建築物の開発）		
伝統建築物の耐久性評価	H15～H17	共　　同
揮発性有機化合物（VOC）を除去する木質内装材の開発	H15～H18	県　　単
施工性と意匠性に配慮したモーメント抵抗接合部の開発	H17	共　　同
県産スギを活かした積雪・地震に強い住宅工法の開発	H17～H19	県　　単
施工性と意匠性に配慮した２方向ラーメンの開発	H18～H19	共　　同
スギ間伐材を用いた小屋トラス工法の開発	H18～H19	〃
制振技術を用いた地域型木質構造の開発	H18～H21	県　　単
施工性と意匠性に配慮したモーメント抵抗接合部の開発	H19	共　　同
ラグスクリューボルトを用いた高靭性ラーメン接合部の開発	H19～H24	〃
住宅用２方向ラーメンの開発	H20～H24	〃
既存住宅の耐震補強技術の開発	H20～H23	県　　単
（木質資源の循環利用技術の開発）		
建築廃材炭化物の機能性向上技術の開発	H15～H18	共　　同
木材液化物によるリサイクル対応断熱パネルの開発	H15～H17	県　　単
保存処理建築廃材のリサイクル利用法の開発	H17～H18	〃
木質廃材のエネルギー利用技術の開発	H17～H19	〃
木質系廃材液化物からの強度信頼性のある熱可塑性樹脂材料の開発	H19	受託（独法）
スギ小径材を用いた木粉－プラスチック複合材の開発	H19～H21	県　　単
竹材の樹脂化利用技術の開発	H20	受託（独法）
プラスチックを代替する木質材料の効率的成型技術の開発	H20～H21	受託（その他）
スギ間伐材を利用した高エネルギー燃料の開発	〃	県　　単
廃材を利用した農林業用被覆シートの開発	H20～H22	〃
樹皮等県産材加工廃材の熱可塑性樹脂化等による利用技術の開発	H21～H22	受託（独法）

(イ)試験地の概要

テーマ名	所在地	面積(m2)	設定年度	備考
耐久性試験	射水市黒河新4940	400	S55	カラマツ，エゾマツ，ベイツガ
	林業技術センター			タテヤマスギ，マアテ
	木材試験場構内			(防腐剤の効果試験)
暴露試験	長野県小県郡真田町長	89	H16	木材の耐久性試験
〃	沖縄県八重山郡与那国町	625	H16	〃

20 付　表

(1)森林・林業行政年表

年度	森林・林業の施策 国	森林・林業の施策 富山県
17	・地域再生法に基づく道整備交付金による林道整備始まる	・フォレストコミュニティ総合整備事業(「五箇山」地区)開始 ・地域再生計画(「とやま緑豊かな国際都市計画」「万葉の里地域づくり計画」「新川地域うるおい交流促進計画「南砺明るく元気な地域づくり計画」が全国に先駆け認定 ・上記4計画に基づき、道整備交付金による林道整備始まる ・林業技術センター管理棟改修完了(富山県) ・ナチュラリスト養成コースの開講 ・緊急間伐推進3ヶ年対策開始 ・水源流域広域保全事業(上市町「早月川」)開始 ・水源流域地域保全事業(南砺市「篭渡」、「小山」)開始 ・地すべり防止事業(魚津市「東山」、富山市(旧八尾町)「薄尾」、南砺市(旧福光町)「桃敷谷」)開始 ・とやまの森づくりサポートセンターを設置
18	・「森林・林業基本計画」策定	・木材試験場(富山県)再整備完了 ・富山県森づくり条例制定(6月28日) ・富山県森づくりプラン策定(10月3日) ・神通川地域森林計画の樹立、庄川地域森林計画の変更(12月25日) ・市町村森づくりプランの策定(14市町) ・富山県松くい虫被害対策事業推進計画策定(第3次) ・無花粉スギ「はるよこい」品種登録(全国第1号の登録) ・地域防災対策総合治山事業(黒部市「宇奈月谷」、氷見市「白川」)開始 ・地すべり防止事業(上市町「中巻」、氷見市「鞍骨」)開始 ・冬咲き性サクラ(コシノフユザクラと命名)の新品種認定(3月3日)
19	・美しい森林づくり推進国民運動の展開 ・(独)緑資源機構法の廃止	・水と緑の森づくり税導入 ・フォレストリーダー62名認定 ・木材試験場再整備事業竣工式(6月8日) ・森林基幹道「伊折千石線」竣工(10月31日) ・神通川地域森林計画の変更(12月28日) ・市町村森づくりプランの変更(3市)

年度	森林・林業の施策 国	森林・林業の施策 富山県
20	・山のみち地域づくり交付金による林道整備始まる	・山のみち地域づくり交付金事業(「朝日・魚津」地区、「有峰」地区、「大沢野・八尾」地区、「上平・福光」地区)開始 ・農林水産系8試験研究機関の統合(4月1日)により、「林業技術センター林業試験場」「林業技術センター木材試験場」の名称が「農林水産総合技術センター森林研究所」「農林水産総合技術センター木材研究所」となる。 ・「災害に強い山づくり検討委員会」開催(3月6日ほか) ・富山県中央植物園入場者数100万人達成(4月7日) ・タカオカコシノヒガンの新品種認定(11月1日) ・ツルギキワザクラの新品種認定(11月1日) ・富山県西部森林組合設立(10月1日) ・第45回全国林材業労働災害防止大会が富山市で開催される(10月2日)
21	・「森林整備保全事業計画」策定 ・「森林・林業再生プラン」公表	・水源流域地域保全事業(富山市「寺津」、南砺市「平袖川」開始) ・優良無花粉スギ大量生産技術の確立 ・富山県森林整備・林業再生基金の創設(6月29日) ・とやまの竹資源ネットワークによる竹資源の活用推進を開始(7月11日) ・庄川地域森林計画の変更(12月21日)

(2)森林・林業振興計画等関連図

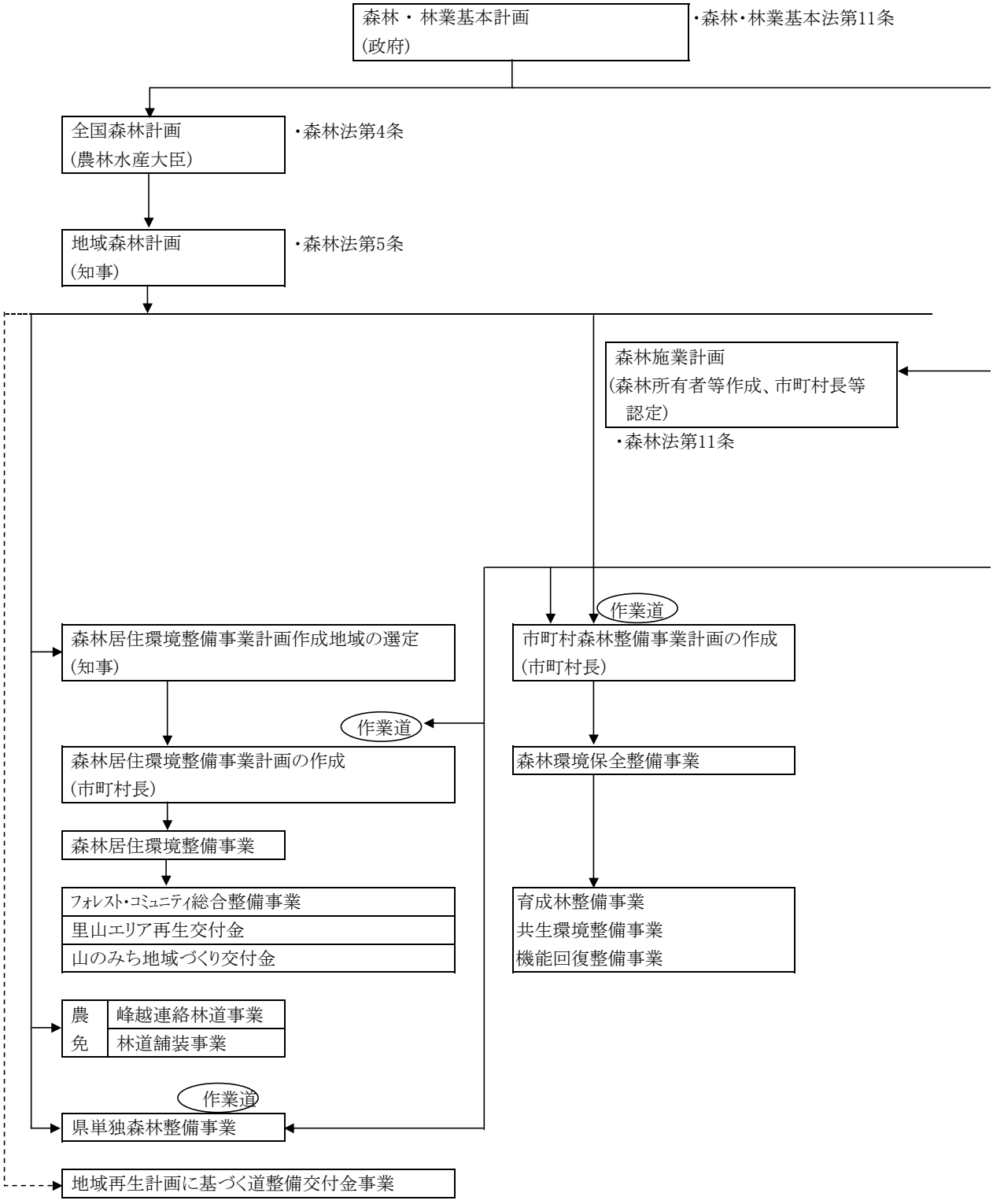

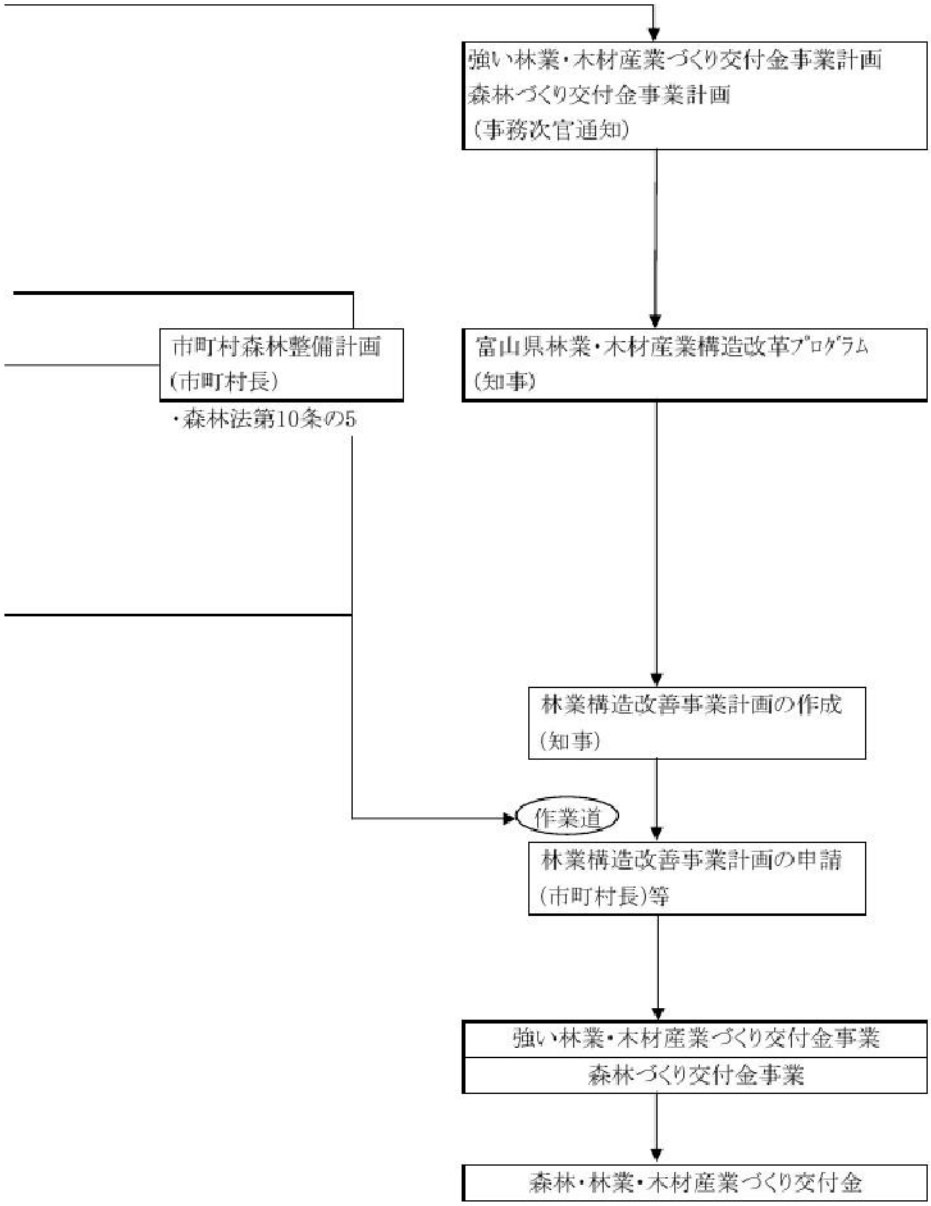

資料　県森林政策課調
平成22. 3. 31現在

(3)とやま森林浴の森、箇所一覧及び箇所位置図

番 号	名　　称	面 積(ha)	所　　在　　地	備 考
1	あさひ城山	54.0	朝日町宮崎	
2	三峯グリーンランド	118.0	朝日町笹川	
3	舟見ふるさとの森	354.7	入善町舟見	
4	松尾金毘羅社の森	19.8	黒部市宇奈月町下立	
5	うなづき湖周辺森林浴の森	117.5	黒部市宇奈月温泉大尾	
6	嘉例沢森林公園	145.0	黒部市嘉例沢	
7	天神山	3.9	魚津市小川寺	
8	升方城址	7.0	魚津市升方	
9	行田公園	6.5	滑川市上小泉	
10	さっか・おおやま	14.7	上市町眼目	
11	馬場島	31.3	上市町伊折	
12	大観峰自然公園	46.7	立山町四谷尾・虫谷	
13	大辻山山麓森林公園	110.0	立山町芦峅寺	
14	称名渓谷	207.0	立山町芦峅寺	
15	立山美女平	177.2	立山町芦峅寺ブナ坂	☆
16	とやま健康の森 グリーンパーク吉峰	33.6	立山町吉峰	
17	あわすの平	410.0	富山市大山地域亀谷・粟巣野・極楽坂	
18	ありみね	576.0	富山市有峰	
19	浜黒崎海岸松林	40.0	富山市浜黒崎	
20	呉羽丘陵	7.5	富山市呉羽町	
21	古洞森林水公園	81.0	富山市三熊	
22	寺家公園	6.7	富山市寺家	
23	猿倉山森林公園	26.8	富山市舟倉	
24	常虹の滝	58.1	富山市猪谷	
25	割山森林公園天湖森	14.0	富山市割山	
26	富山市婦中ふるさと自然公園	27.8	富山市婦中町羽根	
27	ねいの里の森	12.9	富山市婦中町吉住	
28	城ケ山公園	15.3	富山市八尾町城ヶ山	
29	21世紀の森	45.0	富山市八尾町杉ヶ平	
30	牛岳自然の森	115.0	富山市山田小谷	
31	新港の森	25.0	射水市作道・二の丸　高岡市姫野・金屋	
32	太閤山ランド	118.1	射水市黒河	

番号	名称	面積(ha)	所在地	備考
33	薬勝寺池公園	19.7	射水市中太閤山	
34	櫛田神社	5.8	射水市串田	
35	二上山	130.4	高岡市二上山	
36	太田自然休養村の森	159.0	高岡市太田	
37	高岡古城公園	20.8	高岡市古城	
38	三千坊の森	119.0	高岡市山川	
39	阿尾森林公園	83.0	氷見市阿尾	
40	森寺城跡公園	120.0	氷見市森寺	
41	臼が峰園地	2.2	氷見市床鍋	
42	西山森林公園	210.0	高岡市福岡町西五位・赤丸	
43	五位ふれあいの森	170.0	高岡市福岡町五位	
44	城山メルヘンの森	45.0	小矢部市城山	
45	くりから史跡の森	376.2	小矢部市埴生	
46	となみ増山城跡公園	48.0	砺波市増山	
47	県民公園頼成の森	115.0	砺波市頼成	☆
48	グリーンシャワーの降る森	238.5	砺波市庄川町湯谷・湯山	
49	閑乗寺公園	23.4	南砺市井波外2入会	
50	八乙女山の森	86.8	南砺市井波外4入会	
51	安居の森	20.1	南砺市安居	
52	つくばね森林公園	162.2	南砺市蓑谷・林道	
53	桜ケ池公園	76.5	南砺市立野原東	
54	医王山	120.0	南砺市舘	
55	刀利自然休養林	30.0	南砺市刀利	
56	中村合掌文化の森	75.0	南砺市利賀村上百瀬	
57	ロンレー東山の森	221.0	南砺市利賀村岩渕・上畠・坂上	
58	山の神ブナ原生林	14.5	南砺市利賀村阿別当	
59	五箇山合掌の森	207.9	南砺市相倉・上梨・田向	
60	ブナオ	4.2	南砺市西赤尾	

資料:森林政策課調べ(平成13年度選定)

注1:☆印は全国森林浴100選選定地

「とやま森林浴の森」位置図



(4)県市町村の木・花木・花の一覧表

市 町 村 別	木	花木	花
富 山 県	タテヤマスギ	―	チューリップ
魚 津 市	マツ	ツツジ	カノコユリ
滑 川 市	マツ	ツツジ	キク
黒 部 市	ツガ、クルミ	ツバキ	サクラ
入 善 町	―	コブシ	チューリップ
朝 日 町	ヒメコマツ	―	ツツジ
富 山 市	ケヤキ	ツバキ	ヒマワリ
舟 橋 村	マツ	―	サツキ
上 市 町	トガ	サツキ	リンドウ
立 山 町	タテヤマスギ	サツキ	キク
高 岡 市	ツママ	サクラ	カタカゴ
射 水 市	トネリコ	アジサイ	カワラナデシコ
氷 見 市	ツママ	ツツジ	ユリ
小 矢 部 市	ミヤジマスギ	コウバイ	ハナショウブ
砺 波 市	スギ	エドヒガンザクラ	チューリップ
南 砺 市	―	―	―

資料 県森林政策課調

(5)とやま花の名所、箇所一覧

箇所番号	ところ・問い合わせ先	みどころ		あんない
1	護国寺　(朝日町境) (0765-83-3157)	シャクナゲ	4月下旬～5月上旬	石楠花寺として親しまれています。自然の地形を生かした池泉回遊式風の庭園があり、シャクナゲのほかツツジ、サツキ、アジサイも楽しめます。
2	あさひ城山公園　(朝日町宮崎) 朝日町産業課 (0765-83-1100)	サクラ ツツジ	5月上旬 5月上旬～5月中旬	朝日県立自然公園内にあり、日本海をバックにピンク色の花が山を染める春が一番美しく、サクラのあとはツツジが彩りを添えます。
3	ハーバルパレーおがわ (朝日町山崎) 朝日町建設課 (0765-83-1100)	ハーブ	5月下旬～8月上旬	ラベンダーやペパーミントなど44種約5万株のハーブが次々に咲き、芳香を漂わせるハーブ園です。
4	舟川べり　(朝日町舟川新) 朝日町産業課 (0765-83-1100)	サクラ	4月中旬～下旬	地区住民の皆さんが大切に育てた桜並木です。残雪の山なみ、色鮮やかなチューリップ畑、そして満開のサクラが重なる風景美が楽しめます。
5	小摺戸神明社と下山八幡社 (入善町小摺戸、下山) 入善町商工観光課 (0765-72-1100)	フジ	5月中旬	小摺戸のフジは樹齢200～300年、幹周り2．8mの大フジで大蛇が躍り出たような形をしています。下山のフジは幹周り2．3mの大フジで境内を覆うように枝が拡がっています。「田植え花」として親しまれています。
6	宮野運動公園　(黒部市宮野) 黒部市公園管理事務所(0765-54-1236)	サクラ	4月中旬～5月上旬	自然に恵まれた宮野丘陵に位置し、野球場などが整備されサクラとともに市民の憩いの場となっています。黒部扇状地、富山湾、晴天時には遠く能登半島が一望できます。
7	長引野丘陵　(魚津市長引野) 魚津市農林水産課 (0765-23-1036)	ユリ	7月上旬～8月上旬	ユリ見本園では、各種のユリが芳香を漂わせます。
8	黒部峡谷　(黒部市宇奈月町奥山ほか) 黒部市農林整備課(0765-54-2111)	新緑 紅葉	5月上旬～中旬 10月下旬～11月上旬	黒部峡谷は中部山岳国立公園に指定されており、深山幽谷の神秘的地形に新緑・紅葉が映える峡谷美は絶景です。
9	行田公園　(滑川市上小泉) 滑川市まちづくり課 (076-475-2111)	ハナショウブ	6月中旬～下旬	市街地の中にあって豊かな植生と生態系をとどめる貴重な公園で教育の森として市民に親しまれています。88品種、4万株のハナショウブが楽しめます。
10	富山県薬用植物指導センター(上市町広野) (076-472-0801)	ボタン シャクヤク	4月下旬～5月上旬 5月中旬～5月下旬	薬用植物の標本展示や薬草教室の開催など薬草知識の普及をすすめています。ボタン、シャクヤク、ハーブ類など約750種の薬草が展示されています。
11	称名滝　(立山町芦峅寺) 立山町産業振興課 (076-463-1121)	新緑 紅葉	5月上旬～中旬 10月上旬～下旬	日本一の落差350mを誇り、「日本の滝100選」にも選定されています。深く刻まれた岩壁、豊富な水流と新緑・紅葉が織りなす峡谷美は絶景です。
12	立山黒部アルペンルート(立山町芦峅寺) 富山県観光課(076-431-4111)	高山植物のお花畑 紅葉	6月中旬～8月上旬 9月中旬～10月上旬	夏には高山植物のお花畑が広がり可憐な花を咲かせます。秋にはナナカマド、カエデなどの紅葉が山肌を真っ赤に染め大自然のパノラマが楽しめます。
13	森林研究所樹木園・立山町吉峰山野草園 (立山町吉峰) 農林水産総合技術センター森林研究所 (076-483-1511) グリーンパーク吉峰 (076-483-2828)	新緑 紅葉 山野草	5月上旬～下旬 10月中旬～11月中旬 5月～10月	樹木園は、木の実の林、マツボックリの林、紅葉の林などがあり園路を散策しながら樹木の特徴が学べます。吉峰山野草園ではエビネ、ササユリなど四季折々に約200種の山野草が楽しめます。
14	常願寺川公園　(立山町利田) 富山県常願寺川公園管理事務所(076-463-2034)	サクラ	4月中旬	常願寺川の河川敷を利用したスポーツ広場などがある都市公園で、立山連峰をバックに眺める約500本のサクラはみごとです。
15	ありみね湖　(富山市有峰) 富山県有峰森林文化村(076-482-1420)	新緑 紅葉	6月上旬～下旬 10月上旬～下旬	県立自然公園、国民休養地に指定されている名勝地で自然探勝に最適です。薬師岳をバックに眺める有峰湖、ブナ・ミズナラ・モミジなどの新緑・紅葉は絶景です。
16	常西用水プロムナード (富山市上滝ほか) 富山市大山総合行政センター農林商工課 (076-483-2593)	サクラ	4月中旬	桜並木が約1kmにわたり植栽されています。咲きこぼれる桜並木の狭間から望む立山連峰は印象的です。用水には佐々堤や石張水路の遺構もあります。
17	おおさわの寺家公園 (富山市寺家) 富山市大沢野総合行政センター農林商工課 (076-467-5815)	サクラ ツツジ 紅葉	4月中旬 5月上旬～中旬 10月下旬～11月中旬	京都の嵐山を模した公園で眺望に優れ、サクラ、ツツジ、紅葉など四季折々の花木が楽しめます。
18	神通峡県定公園 (富山市(旧大沢野町・旧細入村)) 富山市大沢野総合行政センター農林商工課 (076-468-1111) 富山市細入総合行政センター産業建設課 (076-485-2111)	新緑 紅葉	4月中旬～5月中旬 11月上旬～中旬	片路峡と呼ばれる鋭いV字谷の造形の中に、芽吹きの新緑、色鮮やかな紅葉が神通川の澄んだ緑色の流れに映える景色は絶景です。
19	八尾神通さくら堤(富山市八尾町中神通・西神通) 富山市八尾総合行政センター建設課(076-454-3115)	サクラ	4月中旬	神通川の中州をとり囲むように植えられたサクラの大回廊です。近くには城生城址や天狗の貝塚など歴史的名所もあります。
20	城ケ山公園　(富山市八尾町城ケ山) 富山市八尾総合行政センター建設課(076-454-3115)	サクラ ツツジ	4月中旬～下旬 5月上旬～下旬	山頂一帯は眺望に富み、立山連峰、富山平野、富山湾を眺めながらサクラ、ツツジが楽しめます。
21	小井波　(富山市八尾町小井波) 富山市八尾教育行政センター(076-454-6555)	ミズバショウ	4月下旬～5月上旬	標高470mと低いところに群生している珍しいミズバショウです。八尾町の天然記念物にも指定されています。
22	富山市農業センター(富山市月岡) (076-429-4504)	草花、花木	通年	富山市の花ツバキを集めた椿園などの花木園、花壇、芝生広場などを備え、1年を通して植物を楽しめます。
23	磯部・松川堤　(富山市磯部町ほか) 富山市公園緑地課 (076-443-2110)	サクラ	4月中旬	市街を流れる松川べりは水と緑の河川公園として市民に親しまれ、サクラ、ツツジ、ヒガンバナなど四季折々の花や緑が楽しめます。

箇所番号	ところ・問い合わせ先	み　ど　こ　ろ		あ　ん　な　い
24	富山市民俗民芸村　（富山市安養坊） 富山市公園緑地課（076-443-2110）	ツバキ	3月下旬～4月下旬	富山市の花木のツバキが130種集められています。花や緑のなか歴史や文化にも触れることができます。
25	呉羽丘陵　（富山市呉羽町） 富山市公園緑地課（076-443-2110）	ナシ	4月下旬	200haのナシ畑一面にナシの花が白いジュウタンを敷きつめたように咲きます。
26	富山県中央植物園　（富山市婦中町上轡田） （076-466-4187）	世界の植物 日本の植物	通年	屋外展示園、5棟の温・冷室などを備え、植物の観賞、栽培、保存、調査・研究の機能を有する総合的植物園です。中国雲南省をはじめとする世界の植物や日本の植物が観賞できます。
27	富山市婦中ふるさと自然公園 （富山市婦中町新町・羽根・長沢） 富山市婦中総合行政センター農林商工課（076-465-2116）	サクラ ツツジ ハナショウブ	4月中旬～下旬 5月中旬～下旬 6月中旬～7月上旬	広場や菖蒲園、遊歩道が整備されサクラ、ツツジ、ハナショウブなど四季を通して花と緑が楽しめる公園です。立山連峰や富山平野の眺望も良く各願寺や王塚古墳など歴史的遺産も多くあります。
28	県民公園太閤山ランド（射水市黒河） 太閤山ランド管理センター （0766-56-6116）	サクラ アジサイ ヘメロカリス	4月中旬 6月下旬～7月上旬 6月下旬～7月中旬	県内最大の都市公園で、四季を通して花が咲き、なかでもアジサイは50品種2万株を有し、日本海側有数の規模を誇ります。サクラ、ヘメロカリスも見ごたえがあります。
29	高岡古城公園　（高岡市古城） 高岡古城公園管理事務所 （0766-20-1563）	サクラ 紅葉 ヤブツバキ	4月中旬 11月上旬～中旬 2月上旬～4月下旬	高岡市中心部に位置し大きな水濠を有する城址で、春にはサクラ、夏には生い茂る木々、秋には紅葉、冬にはツバキと四季折々の花木が水面に影を落とす風情を楽しめます。
30	高岡おとぎの森公園 （高岡市佐野・上黒田） （0766-28-6500）	バラ 四季の草花 （ワイルドフラワー）	5月下旬～10月下旬 5月上旬～10月下旬	平成8年の「第13回全国都市緑化とやまフェア」のメイン会場で、中央には千保川が流れバラ園やワイルドフラワーの花畑などがあり、花と緑と水に親しめる総合公園です。
31	水道つつじ公園　（高岡市笹八口） 高岡市水道局総務課（0766-20-1623）	サクラ ツツジ	4月中旬 5月上旬～6月上旬	三千坊の丘陵地に位置し、射水・砺波平野、遠くは立山連峰が望めます。15，000本のツツジが咲き誇り、200本のサクラのトンネルもみごとです。
32	高岡伏木・勝興寺(高岡市伏木古国府) 高岡市商業観光課（0766-20-1301） 勝興寺（0766-44-0037）	ツバキ	2月中旬～4月下旬	雲龍山勝興寺は浄土真宗本願寺派の古刹で、奈良時代以来越中の国府が置かれていたところとして知られています。境内には約1，000本のツバキが群生し、別名「ツバキ寺」と呼ばれています。
33	光久寺茶庭　（氷見市飯久保） 氷見市商工観光課（0766-74-8106） 光久寺（0766-91-1690）	ツツジ	5月上旬～中旬	浄土真宗の古刹光久寺の茶庭は、江戸時代の加賀藩御用造園師駒造作の築山泉水庭として有名です。ツツジのほかスイレン、池に映える紅葉と四季折々の姿が満喫できます。
34	下田子藤波神社　（氷見市下田子） 氷見市商工観光課（0766-74-8106）	フジ	5月中旬	大伴家持が咲き誇る藤のみごとさを歌に詠んだとされています。花房を垂れた静かな美しさが昔をしのばせます。
35	氷見市海浜植物園　（氷見市柳田） （0766-91-0100）	ハマナス マングローブ	6月上旬～7月下旬 通年	海浜植物の専門植物園でハマナスなど日本の海浜植物やマングローブなど熱帯・亜熱帯の海浜植物が観賞できます。植物と深い関わりを持つ昆虫の標本も展示されています。
36	十二町潟水郷公園　（氷見市十二町） 氷見市都市計画課（0766-91-7117）	オニバス 花蓮	8月上旬～下旬 6月下旬～8月下旬	貴重な歴史性と自然を活かした都市公園です。国指定の天然記念物オニバスの発生地である十二町潟や花蓮などの水生植物が観察できます。
37	朝日山公園　（氷見市幸町） 氷見市都市計画課（0766-91-7117）	サクラ ツツジ	4月中旬 5月上旬～中旬	市街地中央の高台に位置し、展望台からは市街地、有磯の海、立山連峰の大パノラマが楽しめます。サクラのトンネルや氷見市の花木ツツジが公園に彩りを添えます。
38	老谷と長坂の大椿(氷見市老谷、長坂) 氷見市商工観光課（0766-74-8106）	ツバキ　老谷 長坂	4月上旬～中旬 10月下旬～4月上旬	老谷の大ツバキは、ヤブツバキとして日本一と言われています。長坂の大ツバキは10月頃から咲き始め、11月と2月～4月の3回にわたって満開の時期を迎えることから、「三度咲きのツバキ」と呼ばれています。
39	岸渡川桜並木　（高岡市福岡町福岡新） 高岡市花と緑の課（0766-20-1417）	サクラ	4月中旬	咲きこぼれる約3，000本のサクラがピンクのトンネルをつくり、その姿を川面に映し流れる岸渡川の水辺は町民の憩いの場となっています。
40	小矢部河川公園（小矢部市西福町） 小矢部市商工観光課（0766-67-1760）	ハナショウブ	6月中旬～下旬	小矢部川の河川敷には菖蒲園のほかに運動広場、芝生広場も整備され市民の憩いの場となっています。「菖蒲まつり」も開催されます。
41	倶利伽羅県定公園(小矢部市石坂) 小矢部市商工観光課（0766-67-1760）	サクラ	5月上旬	倶利伽羅県定公園は源平の古戦場、旧北陸道などの史跡名所として親しまれています。約6，000本のヤエザクラがみごとな花を咲かせます。
42	砺波チューリップ公園・花総合センター （砺波市花園町、高道） チューリップ四季彩館（0763-33-7716） 富山県花総合センター（0763-32-1187）	チューリップ カンナ 各種草花	4月下旬～5月上旬 8月上旬～9月中旬 通年	砺波チューリップ公園では、春にはチューリップが、夏から初秋にはカンナが季節を彩ります。チューリップ四季彩館ではチューリップが四季を通して楽しめます。 富山県花総合センターは栽培技術や花壇づくりなど花の情報発信の中心施設で、展示温室もあり園芸植物を中心に約1,000種の四季折々の植物が観賞できます。
43	県民公園頼成の森水生植物園(砺波市頼成) 頼成の森管理事務所（0763-37-1540）	ハナショウブ	6月中旬～下旬	580品種70万株のハナショウブをはじめスイレン、ハス、コウホネなど湿地の植物が植栽され、全国に誇る規模の水生植物園です。「花しょうぶ祭り」も開催されます。
44	となみ夢の平　（砺波市五谷） 夢の平コスモス荘（0763-37-2323）	コスモス	10月上旬～下旬	夢の平スキー場のゲレンデに100万本のコスモスがｼﾞｭｳﾀﾝを敷きつめたように咲き乱れます。「となみ夢の平コスモスウオッチング」も開催されます。
45	舟戸公園　（砺波市庄川町庄） 砺波市庄川支所管理課（0763-82-1901）	サクラ	4月中旬～下旬	ヤマザクラやオオシマザクラが水辺に競い合います。庄川右岸には、山々を彩る県内では珍しい自生のエドヒガンザクラがうす紅色の花を咲かせます。

箇所番号	ところ・問い合わせ先	み　ど　こ　ろ	あ　ん　な　い
46	高瀬遺跡公園　（南砺市高瀬） 井波歴史民俗資料館 (0763-82-5050)	ハナショウブ　6月中旬～下旬	高瀬遺跡公園は平安時代初期の荘園遺跡として国の史跡に指定されています。園内に造られた曲水と水面に映える両岸のハナショウブの風情豊かな様子が楽しめます。
47	南砺市園芸植物園　（南砺市柴田屋） (0763-22-8711)	キク　11月上旬 キク科植物　通年	南砺市福野地域は古くから電照菊の生産が盛んです。南砺市園芸植物園には国内外のキク科の植物約300種が展示され一年を通して楽しめます。「南砺菊まつり」も開催されます。
48	ふくみつ河川公園(南砺市福光) 南砺市林政課 (0763-23-2033)	サクラ　4月中旬	南砺市福光の中心部を流れる小矢部川の河川敷を利用した都市公園でテニスコートなどが整備されています。両岸には2kmの桜並木があり、ピンクのトンネルをくぐる人々でにぎわいます。
49	縄ケ池　（南砺市蓑谷） 南砺市林政課 (0763-23-2033)	ミズバショウ　5月中旬	県の天然記念物に指定されているミズバショウの大群生地です。標高1，000m以下での群生地としては日本の南西端とされ学術的にも高い価値をもっています。
50	たいら道谷高原　（南砺市梨谷） 南砺市平行政センター (0763-66-2131)	紅葉　10月下旬～11月中旬	五箇山県立自然公園の中にあり、近くには世界遺産の相倉合掌造り集落など重要な文化財が点在しています。ヤマモミジなどの紅葉と山の岩肌とのコントラストが美しく紅葉の名所となっています。
51	庄川峡・桂湖 （砺波市庄川町小牧ダム周辺、 南砺市祖山ダム周辺、小倉地区、 大牧温泉周辺、桂湖周辺） 砺波市庄川支所管理課(0763-82-1901) 南砺市上平行政センター (0763-67-3211)	新緑　4月上旬～5月上旬 紅葉　10月上旬～11月中旬	庄川峡は渓谷美とともに紅葉の名所としても知られています。庄川の澄んだ流れに映える新緑・紅葉が美しくドラマチックな渓谷美が楽しめます。 桂湖は境川ダムのダム湖で、オートキャンプ場や遊歩道などが整備されています。一帯は白山国立公園、五箇山県立自然公園に指定されており、ブナ、ミズナラなどの自然林が残されています。

資料　県森林政策課調(平成9年度選定)

(6)富山さくらの名所　箇所一覧

NO.	さくらの名所	所在地	問い合わせ先	電話番号	品種名
1	舟川べり	朝日町舟川新	朝日町産業課	(0765)83-1100	ソメイヨシノ
2	黒部川堤防桜堤	入善町浦山新	入善町建設下水道課	(0765)72-1100	ソメイヨシノ
3	明日の大桜	黒部市宇奈月町明日	黒部市農林整備課	(0765)54-2111	エドヒガン
4	月訪の桜	黒部市宇奈月町浦山	黒部市農林整備課	(0765)54-2111	エドヒガン
5	宮野運動公園	黒部市宮野	黒部市公園管理事務所	(0765)54-1236	ソメイヨシノ、サトザクラ
6	松倉城跡	魚津市鹿熊	魚津市教育委員会	(0765)23-1045	ヤマザクラ
7	魚津市総合公園	魚津市三ケ	魚津市施設管理公社	(0765)24-9578	ソメイヨシノ、サトザクラ
8	新川学びの森天神山交流館	魚津市天神野新	新川学びの森天神山交流館	(0765)31-7001	ソメイヨシノ、サトザクラ
9	行田公園	滑川市上小泉	滑川市まちづくり課	(076)475-2111	ソメイヨシノ
10	常願寺川公園	立山町利田	富山県常願寺川公園管理事務所	(076)463-2034	ソメイヨシノ、サトザクラ
11	森林研究所・樹木園	立山町吉峰	農林水産総合技術センター森林研究所	(076)483-1511	サトザクラほか150品種
12	常西用水プロムナード	富山市上滝ほか	富山市大山総合行政センター農林商工課	(076)483-2593	ソメイヨシノ
13	松川公園・磯部堤	富山市磯部町～東田地方町	富山市公園緑地課	(076)443-2110	ソメイヨシノ
14	いたち川公園	富山市今木町～大泉町	富山市公園緑地課	(076)443-2110	ソメイヨシノ
15	神通川左岸堤防	富山市五福	北陸地方整備局富山河川国道 事務所有沢出張所	(076)425-1042	ソメイヨシノ
16	城址公園	富山市本丸	富山市公園緑地課	(076)443-2110	ソメイヨシノ
17	呉羽丘陵	富山市北代ほか	富山市公園緑地課	(076)443-2110	エドヒガン、ヤマザクラ、カスミザクラ
18	呉羽山公園	富山市安養坊ほか	富山市公園緑地課	(076)443-2110	エドヒガン、ソメイヨシノ、ヤマザクラ
19	春日温泉郷	富山市春日	富山市大沢野総合行政センター農林商工課	(076)467-5815	ソメイヨシノ
20	寺家公園	富山市寺家	富山市大沢野総合行政センター農林商工課	(076)467-5815	ソメイヨシノ、サトザクラ
21	神通川さくら堤・塩の千本桜	富山市八尾町西神通・中神通 富山市塩	富山市八尾総合行政センター建設課 富山市大沢野総合行政センター農林商工課	(076)454-3111 (076)467-5815	ソメイヨシノ
22	城ヶ山公園	富山市八尾町城ヶ山	富山市八尾総合行政センター建設課	(076)454-3111	ソメイヨシノ、ヤマザクラ サトザクラ、ギョイコウ
23	富山県中央植物園	富山市婦中町上轡田	富山県中央植物園	(076)466-4187	ソメイヨシノ、サトザクラ
24	富山市婦中ふるさと自然公園	富山市婦中町羽根	富山市婦中総合行政センター農林商工課	(076)465-2116	ソメイヨシノ
25	いこいの村富山	富山市婦中町細谷	いこいの村富山	(076)469-5770	エドヒガン、ソメイヨシノ シダレザクラ、サトザクラ
26	鎌倉八幡宮の大桜	富山市山田村鎌倉	富山市山田総合行政センター産業建設課	(076)457-2111	エドヒガン
27	内川べり	射水市八幡町・中新湊 ・二の丸町	射水市農林水産課	(0766)82-1959	ソメイヨシノ
28	太閤山ランド	射水市黒河	太閤山ランド管理センター	(0766)56-6116	ソメイヨシノ
29	薬勝寺池公園	射水市中太閤山	射水市農林水産課	(0766)82-1959	ソメイヨシノ
30	東洋紡績株式会社富山事業所庄川工場	射水市犬内	射水市農林水産課 東洋紡績株式会社富山事業所庄川工場	(0766)82-1959 (0766)52-2323	ソメイヨシノ
31	高岡古城公園	高岡市古城	高岡古城公園管理事務所	(0766)20-1563	コシノヒガン、ソメイヨシノほか
32	水道つつじ公園	高岡市笹八口	高岡市水道局総務課	(0766)20-1623	ソメイヨシノ、シダレザクラ、ヤマザクラ
33	千保川沿い	高岡市清水町～下黒田	高岡市花と緑の課	(0766)20-1417	ソメイヨシノ
34	二上山公園(城山園地)	高岡市東海老坂	高岡市花と緑の課	(0766)20-1417	キンキマメザクラ、ヤマザクラ、サトザクラ
35	駒つなぎ桜	氷見市栗原	氷見市都市計画課	(0766)91-7117	エドヒガン
36	余川古寺の桜	氷見市余川	氷見市都市計画課	(0766)91-7117	エドヒガン
37	上久津呂のツバキ・キクザクラ	氷見市上久津呂	氷見市都市計画課	(0766)91-7117	ヒミクゾロキクザクラ
38	朝日山公園	氷見市幸町	氷見市都市計画課	(0766)91-7117	ソメイヨシノ
39	岸渡川桜並木	高岡市福岡町福岡新	高岡市花と緑の課	(0766)20-1417	ソメイヨシノ
40	城山公園	小矢部市城山町	小矢部市商工観光課	(0766)67-1760	ソメイヨシノ
41	倶利伽羅県定公園	小矢部市松永	小矢部市商工観光課	(0766)67-1760	サトザクラ
42	上和田運動公園・キャンプ場	砺波市上和田	砺波市チューリップ四季彩館	(0763)33-7716	ソメイヨシノ、サトザクラ
43	向野のエドヒガン	南砺市野口	南砺市林政課	(0763)23-2033	エドヒガン
44	桜ヶ池	南砺市立野原東	南砺市林政課	(0763)23-2033	キンキマメザクラ、コシノヒガン、ソメイヨシノ オオシマザクラ、サトザクラ
45	舟戸公園・水記念公園	砺波市庄川町金屋ほか	砺波市庄川支所管理課	(0763)82-1901	コシノヒガン、ソメイヨシノ
46	砺波嵐山	砺波市庄川町金屋ほか	砺波市庄川支所管理課	(0763)82-1901	エドヒガン
47	干谷の宮桜	南砺市院瀬見	南砺市林政課	(0763)23-2033	エドヒガン
48	赤祖父湖畔	南砺市川上中	南砺市林政課	(0763)23-2033	ソメイヨシノ、サトザクラ
49	安居寺公園	南砺市安居	南砺市林政課	(0763)23-2033	ソメイヨシノ
50	ふくみつ河川公園	南砺市福光	南砺市林政課	(0763)23-2033	ソメイヨシノ、サトザクラ

資料　県森林政策課調(平成15年度選定)

(7)とやま水源の森、箇所一覧及び箇所位置図

番号	森林の名称	選定基準	天然林と人工林の割合		水源の種類	主な見どころ
			天然林	人工林		
1	朝日小川水源の森 （朝日町）	①	90%	10%	朝日小川ダム	ブナやミズナラの新緑と紅葉 ダム湖周辺の公園・ハーブ園
2	杉沢の沢スギ （入善町）	④	100%	―	湧水	伏条更新の貴重な杉林・多様な植生 （国指定天然記念物）
3	舟見水源の森 （入善町）	③	62%	38%	渓流水	舟見山自然公園 ミズナラ林からヒメコマツへの変化
4	宇奈月水源の森 （黒部市）	①	95%	5%	渓流水	ブナやミズナラの新緑と紅葉 町名の由来地、温泉
5	嘉例沢森林公園 （黒部市）	②	90%	10%	湧水	ブナ林の宝庫、ワサビやカワモズクなど の水生植物、磨崖仏
6	古鹿熊水源の森 （魚津市）	①	90%	10%	角川ダム	ブナやミズナラの新緑と紅葉 雨乞いの本尊
7	行田公園 （滑川市）	②	70%	30%	湧水	市街地の中にある自然公園、ハナショウ ブ園、植物や野鳥の観察
8	千石川水源の森 （上市町）	①	85%	15%	上市川 第2ダム	コナラやミズナラの新緑と紅葉 千石森林公園、三枚滝
9	大岩水源の森 （上市町）	④	75%	25%	渓流水	火山の噴火による湖沼群 大岩山日石寺、そうめん
10	白岩川水源の森 （立山町）	①	55%	45%	白岩川ダム	ブナやミズナラの新緑と紅葉 ミズバショウの群生、国立立山少年自然の家
11	熊野川水源の森 （富山市）	①	90%	10%	熊野川ダム	ブナやミズナラの新緑と紅葉 ダム湖周辺の公園
12	下タ南部水源の森 （富山市）	③	66%	34%	渓流水及び 湧水	県下有数のスギの美林 野仏の里、神通峡
13	庵谷水源の森 （富山市）	④	70%	30%	渓流水	旧飛騨街道、庵谷峠からの展望、神通峡
14	白木峰水源の森 （富山市）	②	76%	24%	渓流水	ブナやチシマザサの群集、高原植物の宝庫 とやま21世紀の森
15	深道水源の森 （富山市）	④	73%	27%	渓流水	ブナ林の群生、ブナの新緑と紅葉、山菜採り 山田村指定文化財
16	古洞水源の森 （富山市）	②	95%	5%	古洞ダム	ダム周辺の多様な植生、野鳥の宝庫 山菜採り、自然活用村
17	笹尾池水源の森 （射水市）	③	42%	58%	笹尾池	渇水時にも涸れないため池、山菜の宝庫
18	太田水源の森 （高岡市）	②	90%	10%	与茂九郎池、 赤尾谷内池	二上山周辺最大のため池 太田自然休養村
19	桑の院水源の森 （氷見市）	③	53%	47%	桑の院池	農業の発展に貢献、縄文式土器の発掘
20	五位水源の森 （高岡市）	②	69%	31%	五位ダム	ダム湖周辺の景観 とやまふくおか家族旅行村
21	くりから水源の森 （小矢部市）	④	94%	6%	埴生大池	低山帯の貴重なブナ林 源平合戦の古戦場、埴生八幡宮
22	頼成・増山水源の森 （砺波市）	②	45%	55%	和田川ダム	郷土種のマスヤマスギ 県民公園頼成の森、増山城址公園
23	庄川湯谷水源の森 （砺波市）	②	70%	30%	湧水	グリーンシャワーの降る森 牛嶽ふるさと歩道、三段の滝
24	八乙女・不動滝水源の森 （南砺市）	③	40%	60%	渓流水	閑乗寺自然公園、不動滝、不動滝の霊水

番号	森林の名称	選定基準	天然林と人工林の割合		水源の種類	主な見どころ
			天然林	人工林		
25	妃の清水の森 （南砺市）	④	57%	43%	湧水	安居寺周辺の自然環境緑地公園
26	縄ヶ池水源の森 （南砺市）	②	84%	16%	縄ヶ池	ブナやミズナラの新緑と紅葉 ミズバショウの群生（県指定天然記念物）
27	槍の先水源の森 （南砺市）	④	71%	29%	湧水	コナラやミズナラの新緑と紅葉 医王山自然公園
28	臼中水源の森 （南砺市）	①	94%	6%	臼中ダム	ブナやコナラの新緑と紅葉 ロックフィルダム
29	水無山水源の森 （南砺市）	①	57%	43%	水無ダム	ミズバショウの群生、高山植物の宝庫 白木水無自然公園
30	籠渡水源の森 （南砺市）	④	53%	47%	湧水	樹齢300年のなだれ防止林 泉の大杉、庄川峡
31	桂湖水源の森 （南砺市）	①	99%	1%	堺川ダム	有峰、黒部に次ぐ人工湖 ダム湖周辺の公園施設、B級滑走場
全国	ありみね		88%	12%	有峰ダム	薬師岳の登山口、植物や野生動物の宝庫 有峰ふるさと自然公園
全国	利賀ふれあいの森		52%	48%	湧水	樹齢300年のミズナラ、樹齢150年以上の 天然林、コウの貴水
全国	赤祖父山のブナ林		100%	－	赤祖父池	ブナやミズナラの新緑と紅葉 ヘラブナ釣り、ユキツバキの名称

○ 「とやま水源の森」選定基準

①水道・用水等（ダム等）の取水源になっている森林

②レクリエーション・教養の場になっている森林

③水源かん養機能向上のための森林整備に適切にかつ積極的に実施されている森林

④歴史上、文化上価値の高い森林

「とやま水源の森」箇所位置図

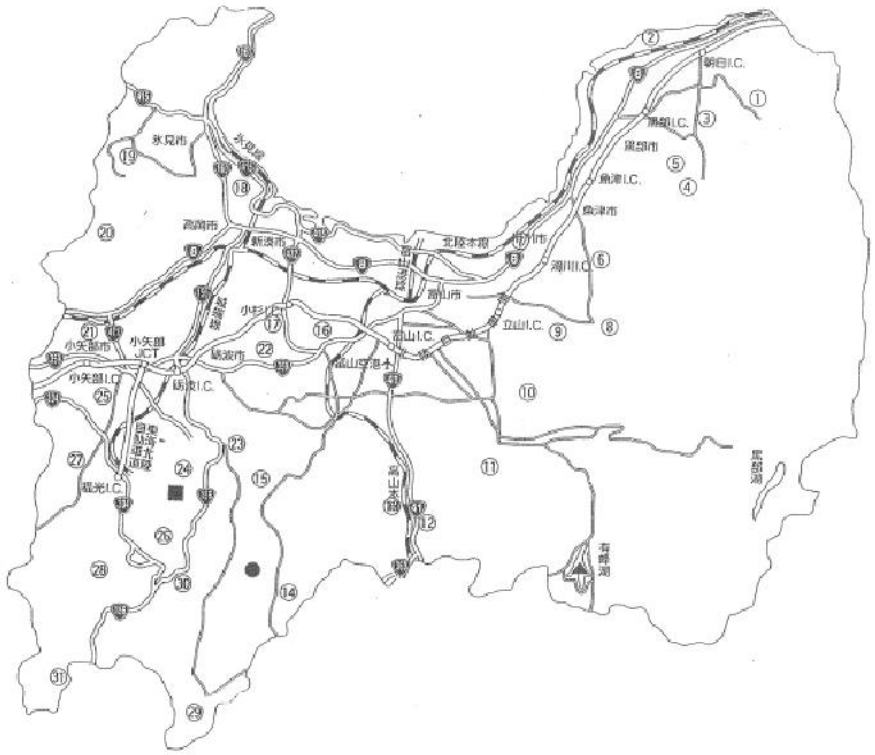

資料　森林政策課（平成8年度選定）

(8) 自然公園等の概要

(イ) 自然公園等現況表

種　別	箇所数	面　積 (ha)	県土面積に占める割合(%)	概　　要
国立公園	2	79,173	18.64	中部山岳、白山
国定公園	1	1,005	0.24	能登半島
県立自然公園	5	39,576	9.32	朝日、有峰、五箇山、白木水無、医王山
県定公園	17	16,829	3.96	神通峡、呉羽丘陵、高岡古城、倶利伽羅、庄川峡、大岩眼目、松倉城跡、増山城跡、夢の平、稲葉山・宮島峡、桜ヶ池、八乙女山・閑乗寺、片貝、立山山麓、牛岳、ふくおか西山森林、臼が峰
自然環境保全地域	11	624	0.15	沢杉、縄ケ池・若杉、愛本、東福寺、神通峡、深谷、山の神、池の尻、日尾御前、常楽寺、谷内谷
合　計	36	137,207	32.30	

(ロ) 自然公園の概要

区　分	名　称	面　積(ha)	左のうち特別地域	指定年月日	関　係　市　町　村
国立公園	中部山岳	76,431	73,837	昭和9年12月4日	朝日町、黒部市、魚津市、上市町、立山町、富山市
	白　山	2,742	2,742	昭和37年11月12日	南砺市
	小　計	79,173	76,579		
国定公園	能登半島	1,005	964	昭和43年5月1日	高岡市、氷見市
県　立自然公園	朝　日	9,623	9,355	昭和48年3月13日	朝日町
	有　峰	11,600	11,600	〃	富山市
	五箇山	3,856	3,275	〃	南砺市
	白木水無	11,554	6,473	昭和49年3月30日	富山市、南砺市
	医王山	2,943	1,548	昭和50年2月22日	南砺市
	小　計	39,576	32,251		
合　計	8か所	119,754	109,794		

(ハ) 県定公園の概要

名　称	面　積(ha)	指定年月日	関　係　市　町　村	備　　考
神通峡	1,160	昭和42年10月7日	富山市	
呉羽丘陵	487	〃	富山市	一部都市公園と重複
高岡古城	22	〃	高岡市	都市公園と重複
倶利伽羅	758	〃	小矢部市	
庄川峡	835	昭和43年4月16日	砺波市	一部都市公園と重複
大岩眼目	2,880	昭和44年10月25日	上市町	
松倉城跡	1,083	平成4年3月26日	魚津市	
増山城跡	345	〃	砺波市	一部都市公園と重複
夢の平	221	〃	〃	
稲葉山・宮島峡	757	〃	小矢部市	
桜ヶ池	485	〃	南砺市	一部都市公園と重複
八乙女山・閑乗寺	633	〃	砺波市、南砺市	〃
片貝	2,290	平成17年8月17日	魚津市	
立山山麓	980	〃	富山市	
牛岳	2,431	〃	富山市、砺波市、南砺市	
ふくおか西山森林	740	〃	高岡市	
臼が峰	722	〃	氷見市	
合　計	16,829			

資料　県自然保護課調(平成22年3月末日現在)

(ニ) 自然環境保全地域の概要

名　称	場　所	面　積 (ha)	指定年月日	特別地区 指定年月日	野生動植物保護 地区指定年月日	主な保全対象
沢 杉 自然環境保全地域	下新川郡入善町 吉原	2.67 (2.67)	昭48年10月20日 県告示 1,037号	昭51年12月25日 県告示 1,234号		黒部川末端扇状地の伏流水とサワスギ等の植生
縄ケ池・若杉 自然環境保全地域	南砺市大鋸屋	315.70	昭48年10月20日 県告示 1,037号			山地帯における池沼湿原のミズバショウ及びブナ、ミズナラの天然林
愛 本 自然環境保全地域	黒部市宇奈月町 中ノ口	11.78 (1.89)	昭51年6月1日 県告示 548号	昭51年12月25日 県告示 1,234号		黒部川扇頂部の地形とウラジロガシ林
東福寺 自然環境保全地域	滑川市東福寺	71.55	昭51年6月1日 県告示 548号			河岸段丘等の地形と安山岩で形成された節理の露頭
神通峡 自然環境保全地域	富山市 寺津・片掛・庵谷	152.68 (45.04)	昭51年6月1日 県告示 548号	昭51年12月25日 県告示 1,234号		神通川のV字峡谷とウラジロガシ、アカシデ林
深 谷 自然環境保全地域	富山市八尾町 深谷	8.48 (1.75) ((1.75))	昭53年7月11日 県告示 717号	昭53年12月14日 県告示 1,305号	昭53年12月14日 県告示 1,306号	オオミズゴケ、モウセンゴケ等の湿性植物の群生地とハッチョウトンボの生息地
山の神 自然環境保全地域	南砺市利賀村 阿別当	12.50 (12.50)	昭54年8月7日 県告示 934号	昭55年1月5日 県告示 1号		ブナ、ミズナラの天然林
池の尻 自然環境保全地域	魚津市二ケ 池ノ尻	1.36 (1.36)	昭56年1月17日 県告示 23号	昭56年2月12日 県告示 116号		県内最大のミズバショウの純群落とモリアオガエル、クロサンショウウオの繁殖地
日尾御前 自然環境保全地域	富山市八尾町 内名	34.94 (34.94)	昭56年11月26日 県告示 1,210号	昭56年11月26日 県告示 1,212号		安山岩質凝灰岩の特異な地形と優れた天然林
常楽寺 自然環境保全地域	富山市婦中町 千里	10.99 (0.70)	昭61年7月9日 県告示 1,046号	昭61年10月17日 県告示 1,567号		低山丘陵地にあるウラジロガシの天然林
やちのたに 谷内谷 自然環境保全地域	南砺市利賀村 百瀬川	1.13 (0.19) ((0.19))	昭61年 7月 9日 県告示 1,046号	昭61年10月17日 県告示 1,567号	昭61年10月17日 県告示 1,568号	低山地帯におけるオオミズゴケを中心とする湿性植物の群生地
計	11地域	623.78 (101.04) ((1.94))				

資料 県自然保護課(平成22年3月末日現在)

(注) ( ) 内は特別地区面積、(( )) 内は野生動植物保護地区面積。

(ホ) 県民公園の概要

種 別	名　　称	規模(ha)	設 置 の 目 的	開設年月
都市公園	県民公園新港の森	25	① 公害防止のためのグリーンベルトの確保 ② 県民の休息、散歩、遊戯、運動等総合的なレクリエーションの場の提供	57年10月
	県民公園太閤山ランド	117	県民に休息、観賞、散歩、遊戯、運動等総合的なレクリエーションの場の提供	58年7月
自然風致公園	県民公園頼成の森	115	県民に森林を生かした休養の場の提供	50年4月
	県民公園自然博物園「ねいの里」	13	①県民に自然に関する学習の場の提供 ②野生鳥獣の保護	56年6月
	県民公園野鳥の園	78	①県民に自然探勝の場の提供 ②野鳥の保護	60年10月
指定公園	中央サイクリングロード	延長約19km	県民公園と有機的かつ一体的に機能する公園	52年4月
(遊歩道)	公園街道	延長19.3km	県民公園を結ぶ自然歩道	58年4月

資料　県環境政策課、自然保護課、都市計画課(平成22年3月末日現在)

(注)中央サイクリングロードには、富山市花ノ木から射水市黒河までの間、遊歩道が併設されている。

（ヘ）　自然公園等現況図

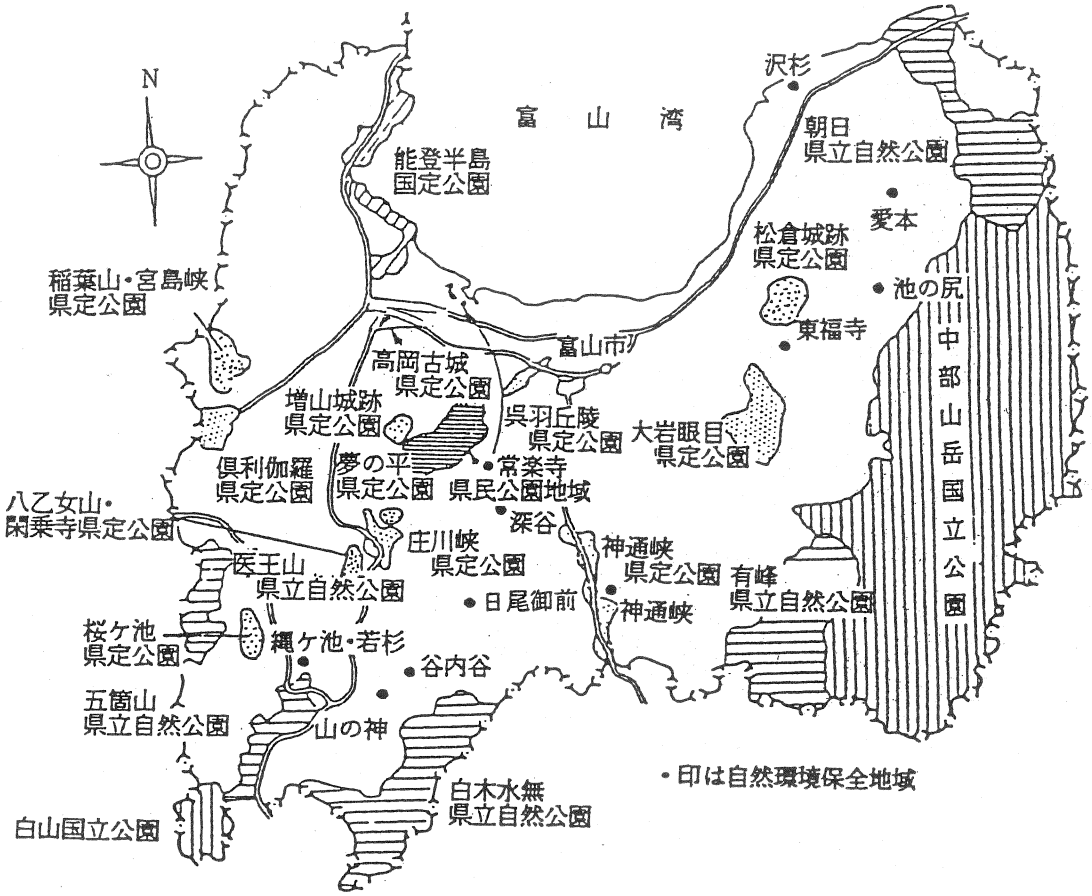
N
富　山　湾
沢杉
朝日
県立自然公園
能登半島
国定公園
愛本
松倉城跡
県定公園
稲葉山・宮島峡
県定公園
池の尻
東福寺
中部山岳国立公園
富山市
高岡古城
県定公園
増山城跡
県定公園
呉羽丘陵
県定公園
大岩眼目
県定公園
倶利伽羅
県定公園
夢の平
県定公園
常楽寺
県民公園地域
八乙女山・
閑乗寺県定公園
深谷
庄川峡
県定公園
神通峡
県定公園
有峰
県立自然公園
医王山
県立自然公園
日尾御前
神通峡
桜ケ池
県定公園
縄ケ池・若杉
谷内谷
五箇山
県立自然公園
山の神
・印は自然環境保全地域
白木水無
県立自然公園
白山国立公園

(9)林業関係事業等の市町村指定年度等一覧表

センター別	市町村別	地域森林計画樹立	市町村森林整備計画樹立	特定市町村	大規模林業圏	山村振興対策						過疎地域	豪雪対策		辺地数	経済地帯
						振興山村	山村振興計画樹立						豪雪地帯	特別豪雪地帯		
							1期	2期	3期	4期	5期					
新川	魚津市	H18	H19	H11	48	松倉	45	50	61				38			中間農業地域
	滑川市	H18	H19	－									38		3	平地農業地域
	黒部市	H18	H19													
	(黒部市)	－	－	H11	48	東布施	45	51					38			平地農業地域
	(宇奈月町)	－	－	H11	48								38	46		中間農業地域
	入善町	H18	H19	－	48								38			平地農業地域
	朝日町	H18	H19	H11	48	宮崎、境 南保、山崎	43	48	55	8	14	1	38			中間農業地域
富山	富山市	H18	H19				19									
	(富山市)	－	－	－									38			都市的地域
	(大沢野町)	－	－	H11	48								38			中間農業地域
	(大山町)	－	－	H11	48	大山、福沢	46	53	61	9			38	46	3	中間農業地域
	(八尾町)	－ －	－ －	H11	48	卯花、野積 仁歩、大長谷	47	52	59	6	11		38	48	2	山間農業地域
	(婦中町)	－	－	H11									38		1	平地農業地域
	(山田村)	－	－	H11		全域	46	52	57	4	11	1	38	46	1	中間農業地域
	(細入村)	－	－	H11	48							1	38	51	1	山間農業地域
	舟橋村	－	－	－									38			平地農業地域
	上市町	H18	H19	H11	48	大岩、白萩	43	47	54	19			38	46	2	中間農業地域
	立山町	H18	H19	H11	48	東谷	47	53	60	10			38	48	1	中間農業地域
高岡	高岡市						20									
	(高岡市)	H20	H19	H11									38			都市的地域
	(福岡町)	H20	H19	H11		五位山	47	54	63				38		4	平地農業地域
	氷見市	H20	H19	H11									38		35	中間農業地域
	小矢部市	H20	H19	H11									38		3	平地農業地域
	射水市															
	(新湊市)	－	－	－									38			都市的地域
	(小杉町)	H20	H19	－									38			都市的地域
	(大門町)	H20	H19	－									38			平地農業地域
	(下村)	－	－	－									38			平地農業地域
	(大島町)	－	－	－									38			平地農業地域
砺波	砺波市														3	
	(砺波市)	H20	H19	H11								／	38		／	平地農業地域
	(庄川町)	H20	H19	H11								／	38	54	／	中間農業地域
	南砺市											1			8	
	(城端町)	H20	H19	H11	48	蓑谷	44	51				－	38	54	－	中間農業地域
	(平村)	H20	H19	H11	48	全域	42	49	57	5	13	－	38	46	－	山間農業地域
	(上平村)	H20	H19	H11	48	全域	41	48	55	4	11	－	38	46	－	山間農業地域
	(利賀村)	H20	H19	H11	48	全域	40	49	56	7		－	38	46	－	山間農業地域
	(井波町)	H20	H19	H11								－	38		－	平地農業地域
	(井口村)	H20	H19	H11								－	38		－	平地農業地域
	(福野町)	H20	H19	H11								－	38		－	平地農業地域
	(福光町)	H20	H19	H11	48	西太美、太美山	44	50	56	3		－	38	54	－	中間農業地域
富山県																
合計		31	31	26	16		14	14	12	9	5	4	35	13	67	

資料　森林政策課ほか調

（10） 林業関係団体一覧

平成23年3月31日現在

団　体　名	郵便番号	所　在　地	代　表　者		電話番号	FAX番号
富山県森林組合連合会	930-2226	富山市八町6931	代表理事会長	内藤　邦彦	434-3351	434-1794
富山県山林協会	930-0096	富山市舟橋北町4-19 県森林水産会館	会　長	河合　常則	441-5737	441-5714
(社)とやま緑化推進機構	〃	〃	理事長	犬島　伸一郎	441-6186	433-6100
富山県樹苗緑化協同組合	〃	〃	理事長	瀬戸　達也	441-6188	433-0361
富山県木材組合連合会	939-0311	射水市黒河新4940	会　長	山田　幸志	(0766) 30-5101	(0766) 30-5102
富山県木材協同組合連合会	〃	〃	理事長	〃	〃	〃
富山県木材青壮年会	933-0287	射水市赤井188 (株)高岡木材市場	会　長	西村　元秀	(0766) 52-2131	(0766) 52-5418
林業・木材製造業労働災害防止協会 富山県支部	930-2226	県森連内	支部長	内藤　邦彦	434-3351	434-1794
富山県建設業協会	930-0094	富山市安住町3-14 建設会館	会　長	近藤　駿明	432-5576	432-5579
富山県緑化造園土木協会	939-8206	富山市布瀬町2-4-16	〃	橋本　荘八	423-1023	423-7400
(社)富山県建築組合連合会	939-8251	富山市西荒屋25-4	〃	白井　宏	428-8255	428-8277
富山県県営林管理員会	930-8501	県森林政策課内	〃	天井　一夫	444-3386	444-4429
富山県林業研究グループ協議会	〃	〃	会　長	武田　秀和	〃	〃
富山県水源林造林協議会	930-0096	富山市舟橋北町4-19 県森林水産会館	〃	澤﨑　義敬	431-4292	442-5501
富山県林業構造改善協議会	930-2226	県森連内	〃	内藤　邦彦	434-3351	434-1794
富山県幹線林道整備推進協議会	930-0096	県山林協会内	〃	河合　常則	441-5737	441-5714
富山県林業用優良種苗需給調整協議会	930-8501	県森林政策課内	〃	寺井　幹男	444-3389	444-4428
富山県林政協議会	〃	〃	〃	〃	444-3388	〃
富山県森林審議会	〃	〃	〃	宮口　侗廸	444-3385	〃
富山森林管理署	939-8214	富山市黒崎字塚田割591-2	署　長	阿久津　聡	424-4931	424-4934
(独)森林総合研究所森林農地整備センター 富山水源林整備事務所	930-0096	富山市舟橋北町4-19 県森林水産会館	所　長	(3月31日まで) 山崎　義忠 (4月 1日から) 森下　竹虎	431-4292	442-5501
(社)富山県農林水産公社	〃	〃	理事長	植出　耕一	441-7394	432-7086
(財)花と緑の銀行	939-2713	富山市婦中町上轡田42	〃	石井　隆一	466-2425	465-5923
富山港植物検疫協会	931-8356	富山市岩瀬海岸通り5	会　長	金尾　雅行	437-9430	437-9430
伏木富山新港植物検疫協会	934-0095	高岡市石丸704-10	〃	柴　秀木	(0766) 82-5523	(0766) 82-2364
富山県森林・木材研究所振興協議会	939-0311	県木連内	会　長	西村　亮彦	432-5057	441-8468
富山県素材生産組合	932-0231	南砺市山見1721 島田木材内	理事長	西村　亮彦	(0763) 82-0124	(0763) 82-0792
富山県シイタケ生産者協会	930-2226	県森連内	会　長	六田　敏夫	434-1740	434-1799

注:明記のない限り、電話・FAX番号の市外局番は076

県森林政策課ほか調

平成21年度版

富 山 県 森 林・林 業 統 計 書

平成23年4月刊行

編集
発行　富山県農林水産部

富山市新総曲輪1番7号
電話(代)076-431-4111

本書に使われている紙は、日本の森林を育てるために
間伐材を積極的に使用しています。