

黒部川扇状地の自然とふれあう散策コース (入善町)

所要時間 / 3時間 距離 / 9.7km

黒部川扇状地の河岸段丘の田園地帯で、扇頂部の墓ノ木自然公園を発着点として、扇状地の散居村を望みながら自然とふれあい、水について学習できる散策コースです。



▲墓ノ木自然公園

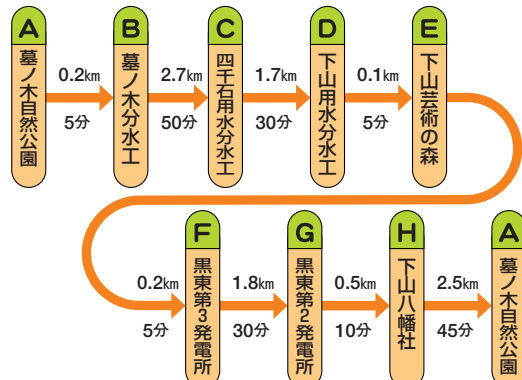
河川敷き内に造成された施設で、樹木が多くせせらぎ水路等もあり、四季を通じた自然を楽しむことができます。

▼下山芸術の森

公園内にはゲート棟や展望塔、大正時代のレンガ造りの旧発電所を再生した美術館等があります。



モデルコース



問 入善土地改良区 / 〒939-0642 入善町上野777-1 tel 0765-72-2221 fax 0765-72-1027

朝日町の歴史と自然の散策コース (朝日町)


所要時間 / 2時間 距離 / 6.7km

小川と舟川に挟まれた田園地域で、縄文時代から現在までの歴史と自然にふれあえる散策コースです。



▲環境ふれあい施設「らくちーの」

隣接する一般廃棄物焼却施設からの余熱や風力発電等のクリーンエネルギーを利用した施設で、環境学習や健康・体力づくり等、温浴施設を兼ね備えた多目的施設です。



◀舟川べり桜並木

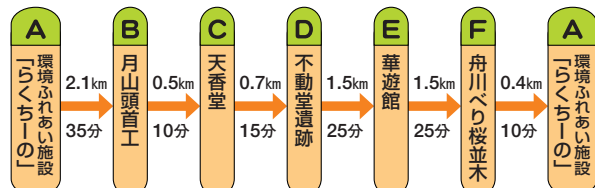
約800mの両岸におよそ250本の桜が植えられています。満開時には桜まつりが開催され、かがり火がたかれます。

▼不動堂遺跡

縄文時代中期の住居跡で土器や石器も多数発見されました。中には、東西約17m、南北約8mの国内最大級のたて穴住居跡もあります。3棟の住居跡が原寸大に復元整備されています。



モデルコース



問 朝日町大家庄土地改良区 / 〒939-0722 朝日町大家庄307 tel 0765-82-1501 fax 0765-82-1590