

射水水郷の里巡りコース

〔新湊市／下村〕

所要時間 / 2時間10分 距離 / 6.4km

かつて下村には稲干し用の稲架(はさ)としてトリネコが植えられ、そばを笹舟が行き交う美しい水郷風景が見られました。往時の景観を復元したのが「水郷の里」です。澄みわたる緑と水に満ちた憩いのコースをお楽しみください。



▲ 東部排水機場

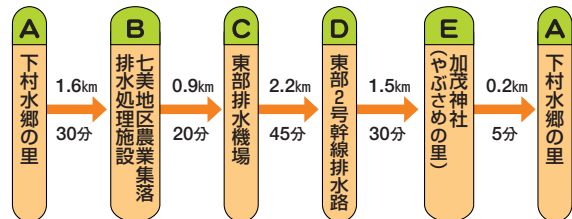
新湊市・富山市の一部と下村全域に降った雨は、東部主幹線を通してこの排水機場から富山新港に排出去れ、射水平野の乾田化や洪水防止に役立っています。

▼ 「やぶさめ」と桜並木

下村のヤンサンマ祭りと呼び親しまれている、春の一大行事「流鎗馬」、春を感じる、新鍛冶川沿いの遊歩道の桜並木。



モデルコース



〔間〕 射水平野土地改良区 / 〒939-0341 射水郡小杉町三ヶ624 tel 0766-55-2511 fax 0766-55-4000

高岡湧水の里巡りコース

〔高岡市〕

所要時間 / 2時間30分 距離 / 7.3km


自然を活かした豊かな水辺空間「高岡おとぎの森公園」の源をたどる散策コースです。庄川扇状地の末端部にあたるこのエリアは、地下水位が高いので湧水ポイントも多く、玄手川には淡水魚のトミヨが生息しています。



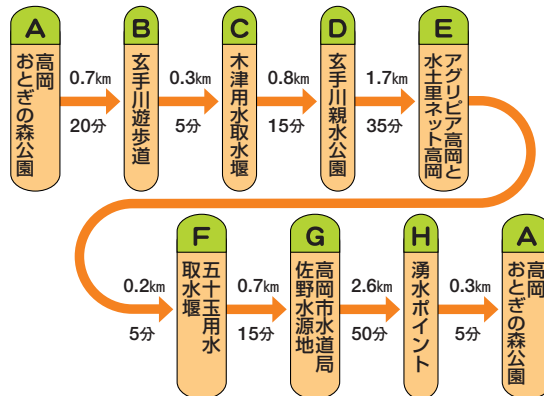
◀ 玄手川

水環境整備事業で美しくなった遊歩道。玄手川の豊富な湧水は分水され農業用水として田畑に用いられています。

▼ 水草刈とトミヨ



モデルコース



〔間〕 高岡市土地改良区 / 〒933-0824 高岡市西藤平蔵224-1 tel 0766-62-0800 fax 0766-62-0810