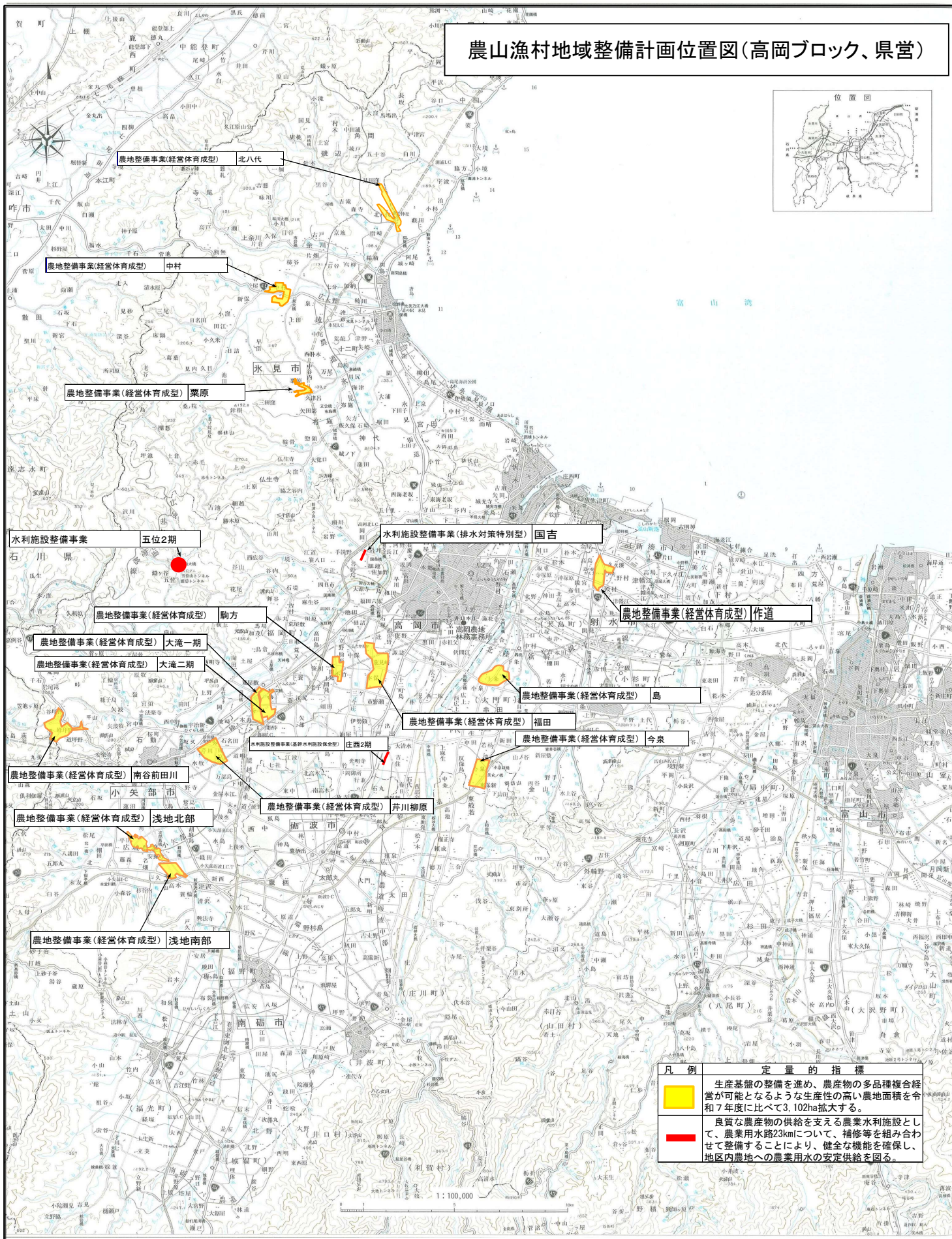
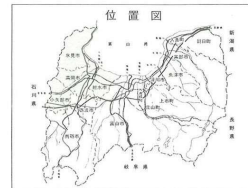
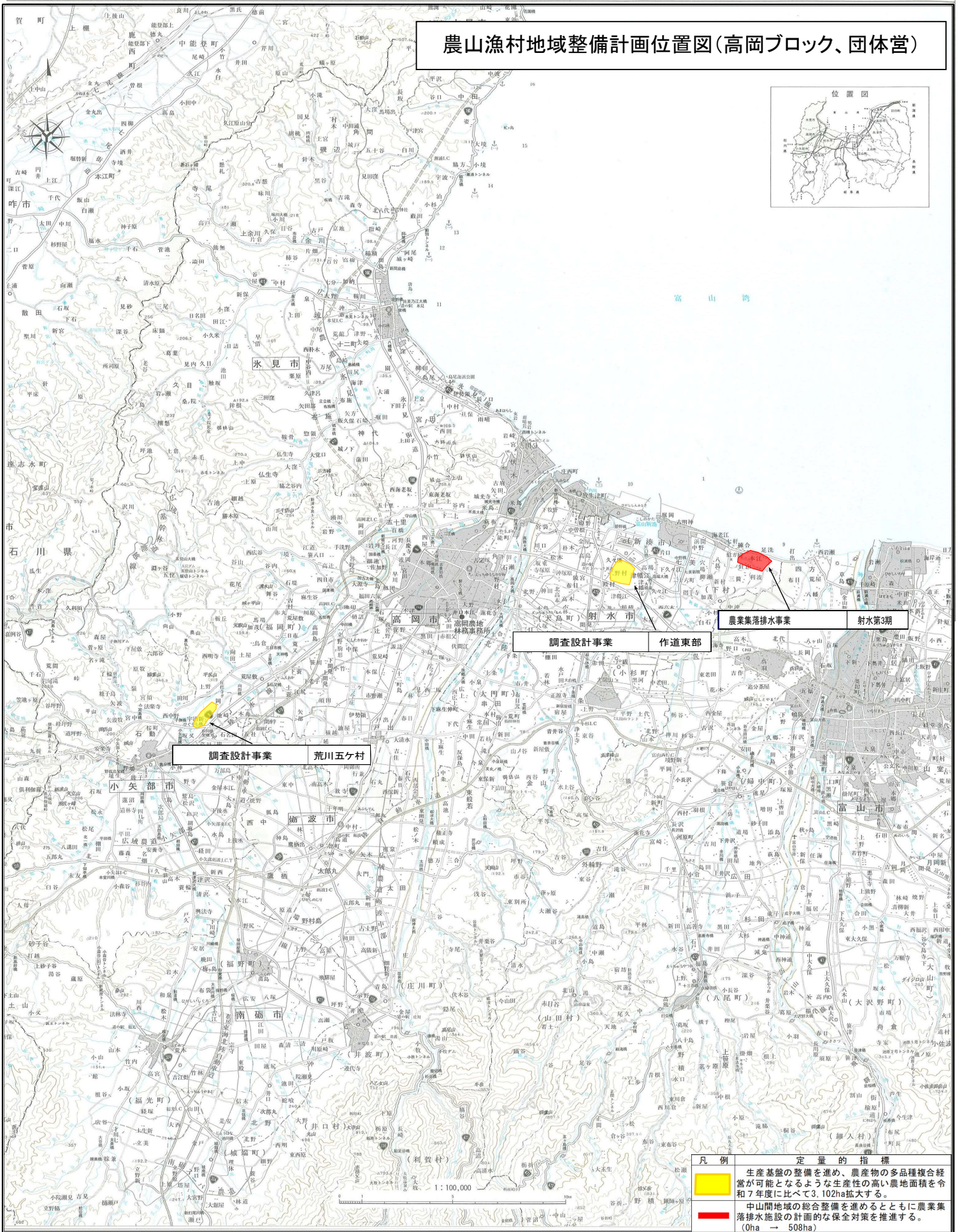


# 農山漁村地域整備計画位置図(高岡ブロック、県営)



| 凡例 | 定量的指標   |
|----|---|
|    | 生産基盤の整備を進め、農産物の多品種複合経営が可能となるような生産性の高い農地面積を令和7年度に比べて3.102ha拡大する。                         |
|    | 良質な農産物の供給を支える農業水利施設として、農業用水路23kmについて、補修等を組み合わせて整備することにより、健全な機能を確保し、地区内農地への農業用水の安定供給を図る。 |

# 農山漁村地域整備計画位置図(高岡ブロック、団体営)



調査設計事業 荒川五ヶ村

調査設計事業 作道東部

農業集落排水事業 射水第3期

| 凡例 | 定量的指標   |
|----|---|
|    | 生産基盤の整備を進め、農産物の多品種複合経営が可能となるような生産性の高い農地面積を令和7年度に比べて3.102ha拡大する。 |
|    | 中山間地域の総合整備を進めるとともに農業集落排水施設の計画的な保全対策を推進する。(0ha → 508ha)          |