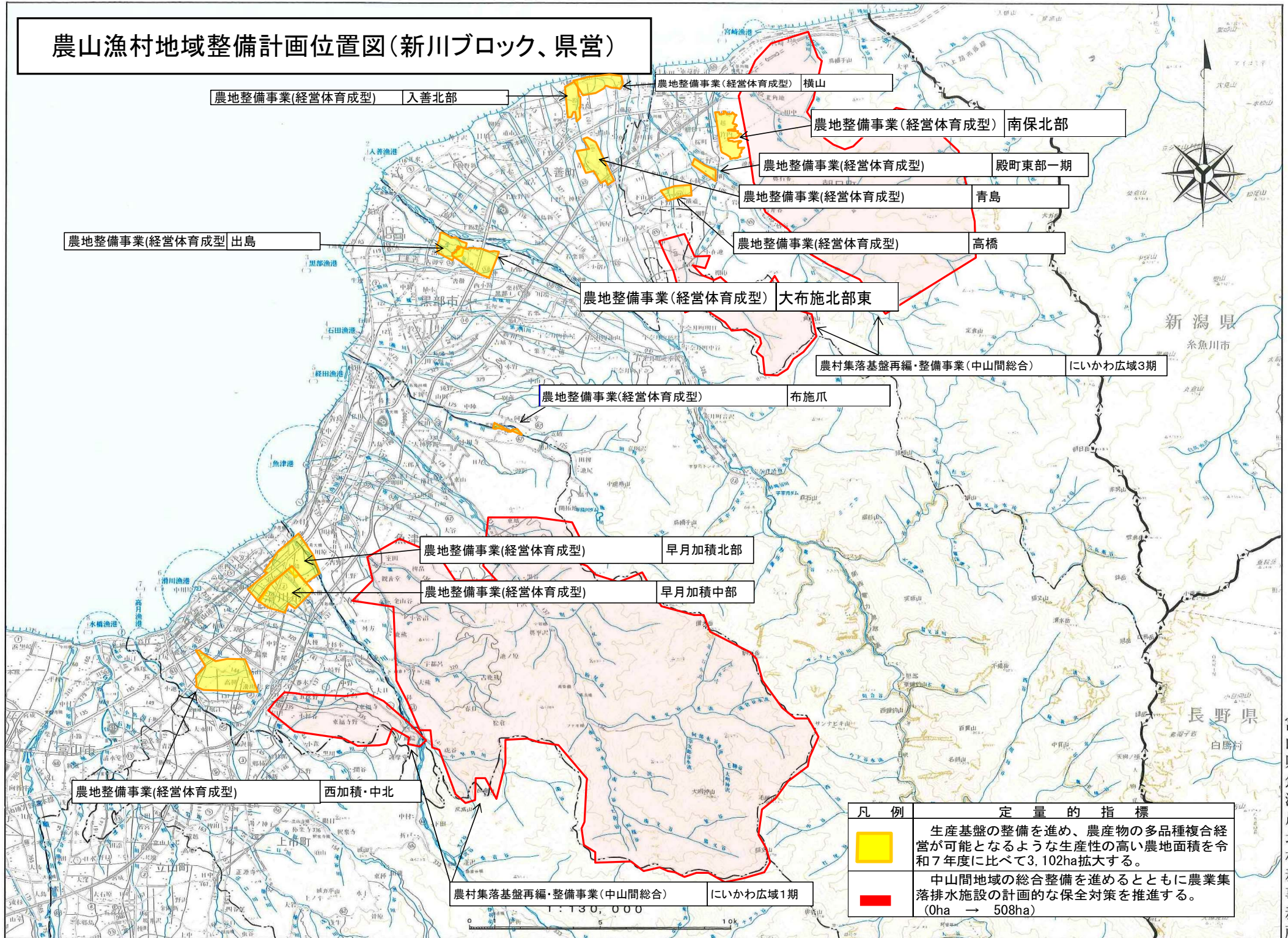


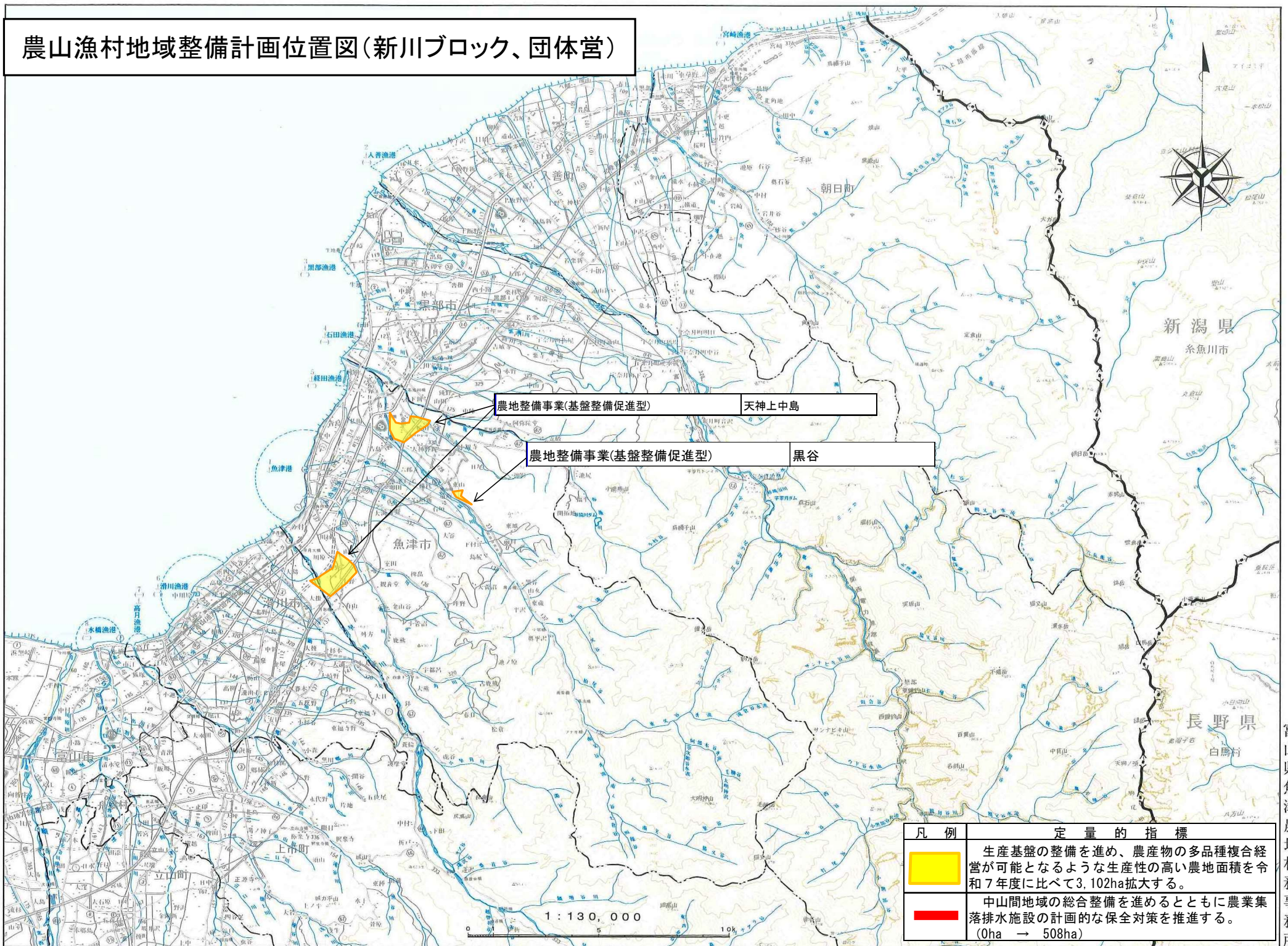


農山漁村地域整備計画位置図(新川ブロック、県営)





凡例	定量的指標
	生産基盤の整備を進め、農産物の多品種複合経営が可能となるような生産性の高い農地面積を令和7年度に比べて3,102ha拡大する。
	中山間地域の総合整備を進めるとともに農業集落排水施設の計画的な保全対策を推進する。(0ha → 508ha)

農山漁村地域整備計画位置図(新川ブロック、団体営)



農地整備事業(基盤整備促進型) 天神上中島

農地整備事業(基盤整備促進型) 黒谷

凡例	定量的指標
	生産基盤の整備を進め、農産物の多品種複合経営が可能となるような生産性の高い農地面積を令和7年度に比べて3,102ha拡大する。
	中山間地域の総合整備を進めるとともに農業集落排水施設の計画的な保全対策を推進する。 (0ha → 508ha)