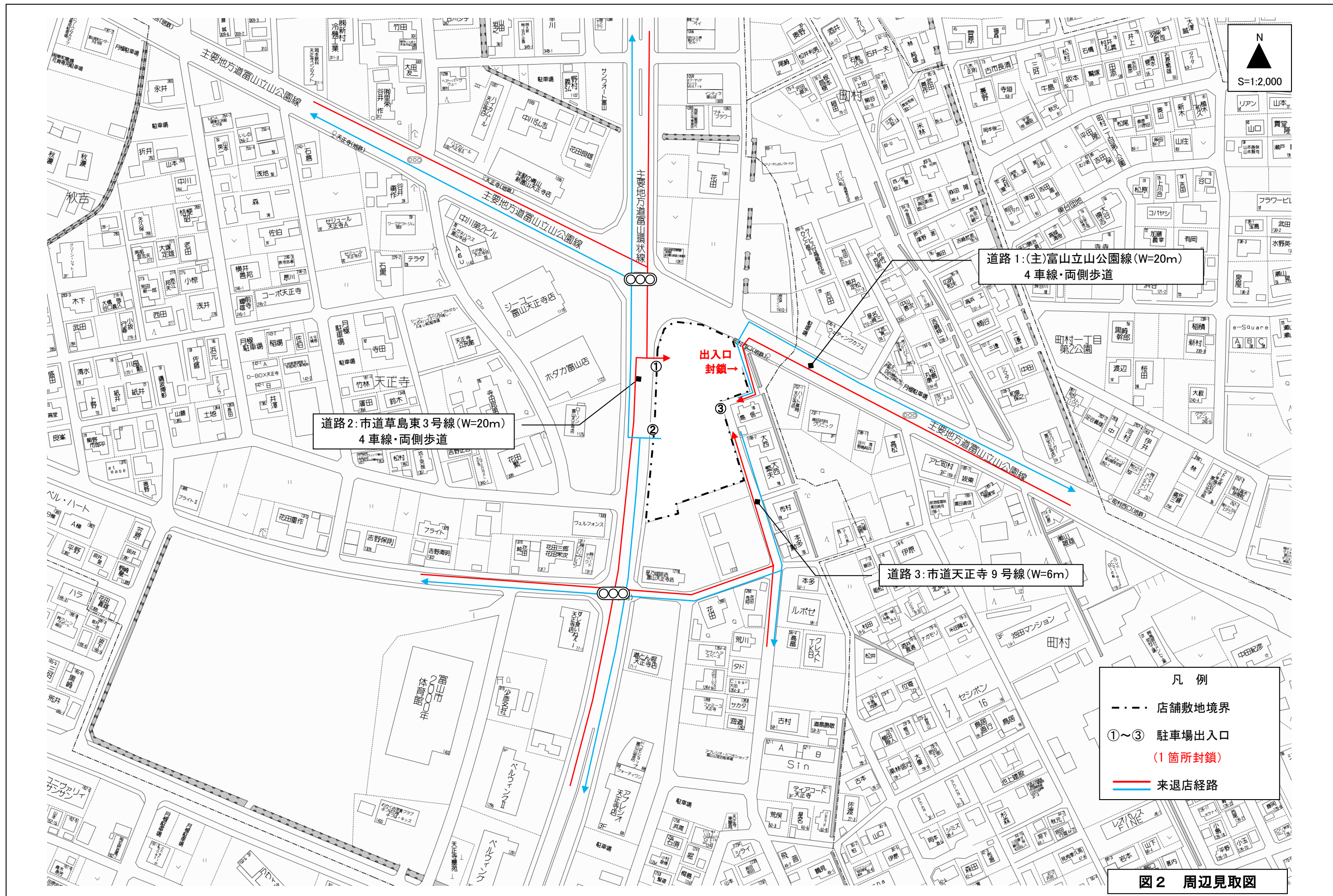
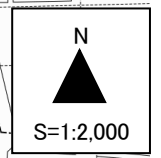




(C)2018 Shobunsha Publications, Inc.

図1 位置図



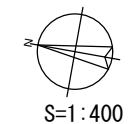
道路2:市道草島東3号線(W=20m)
4車線・両側歩道

道路1:(主)富山立山公園線(W=20m)
4車線・両側歩道

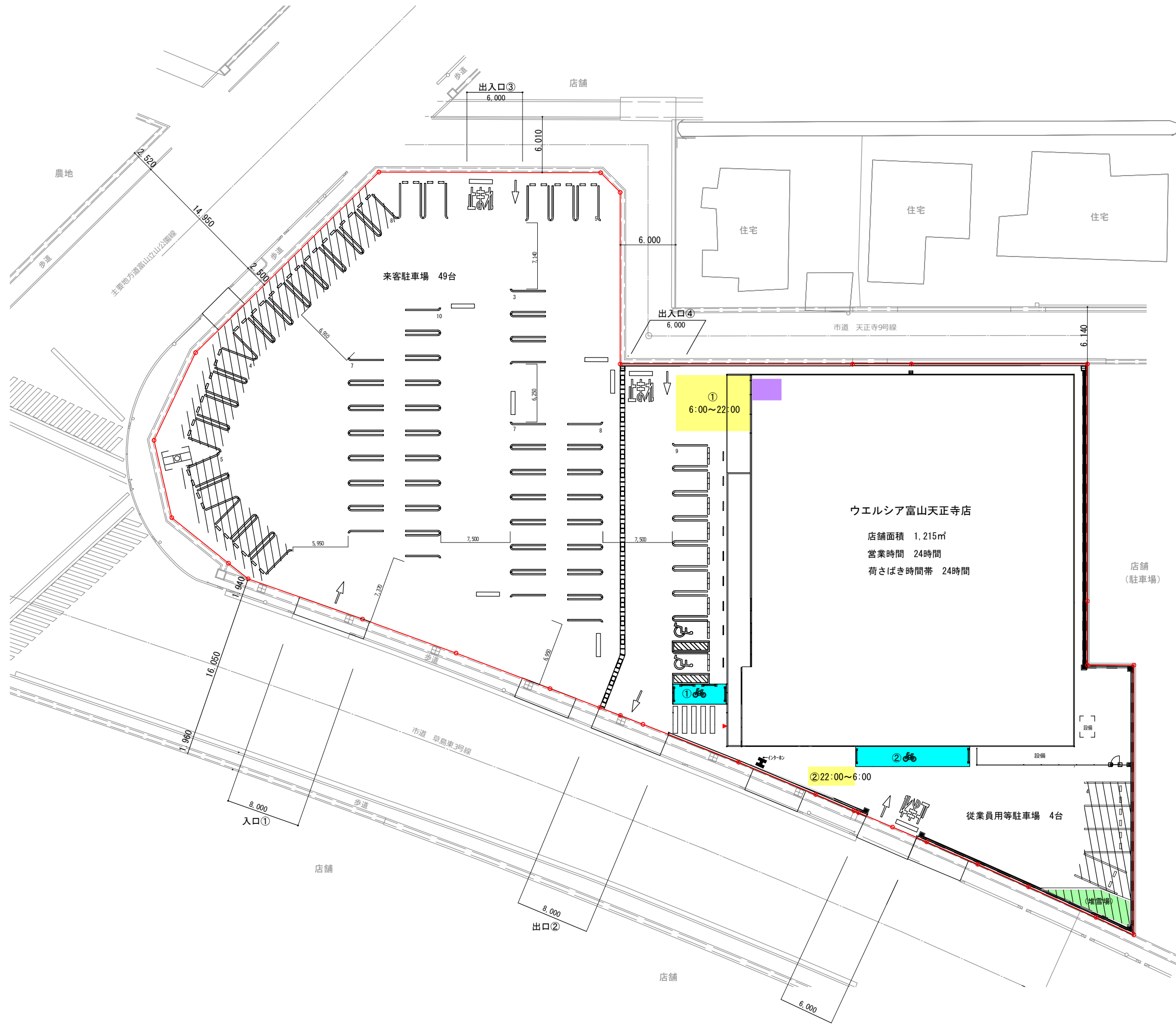
道路3:市道天正寺9号線(W=6m)

- 凡例
- 店舗敷地境界
 - ①~③ 駐車場出入口
(1箇所封鎖)
 - 来退店経路

図2 周辺見取図



S=1:400



凡 例	
	店舗敷地境界
	駐車場出入口
	荷さばき施設
	廃棄物保管施設
	駐輪場
	来客車両経路
	業務車両経路
	緑地
	従業員用駐車場・堆雪場

図3-1 建物配置図(変更前)

