添　付　図　面

図１　店舗位置図

図２　周辺見取図

図３　建物配置図

図４　建物平面求積図

図５　騒音予測条件図

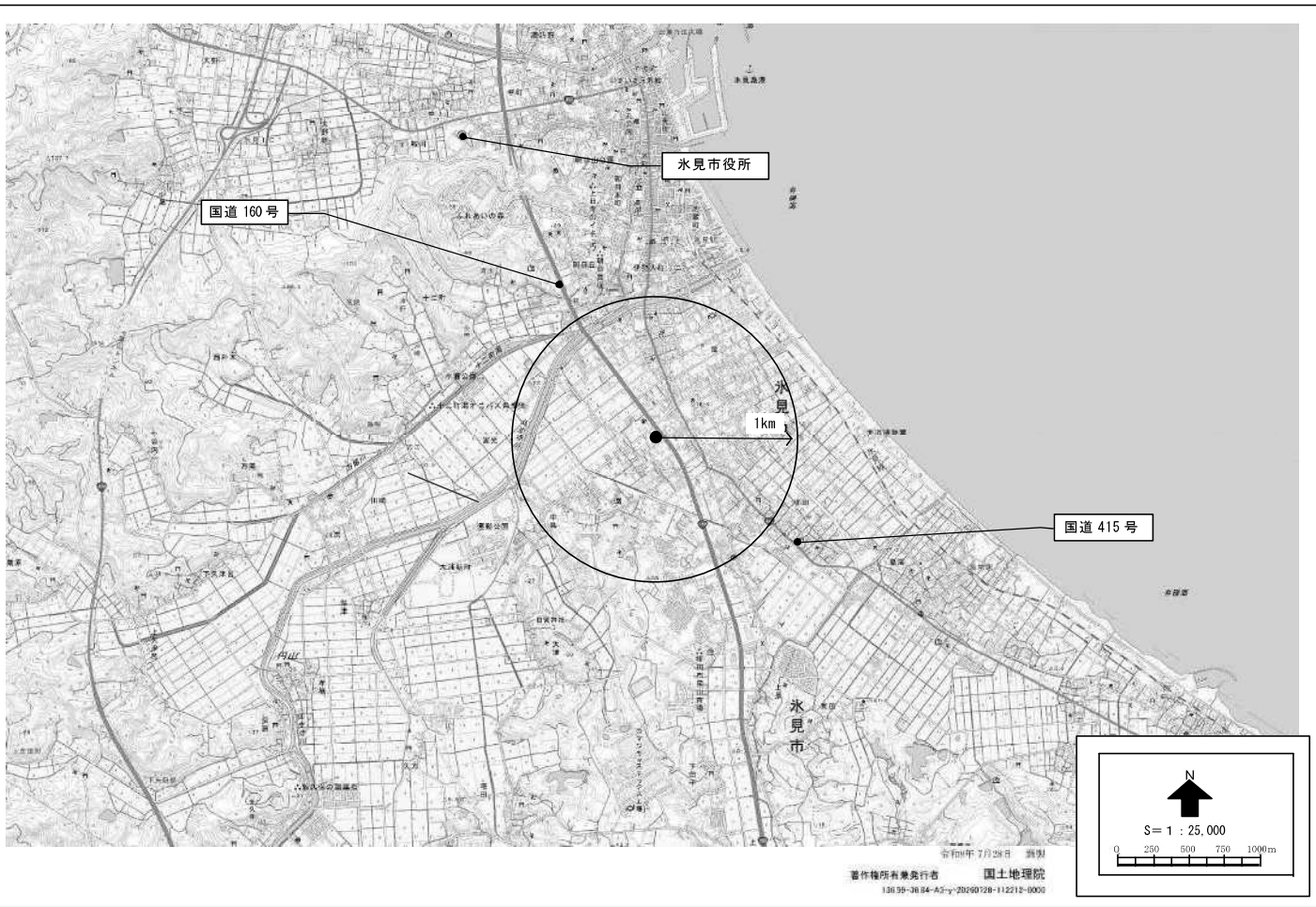
氷見市役所
国道 160 号
1km
国道 415 号
氷見市
N
S＝１：25,000
0 250 500 750 1000m
令和6年 7月28日 調製
著作権所有兼発行者 国土地理院

図１　店舗位置図

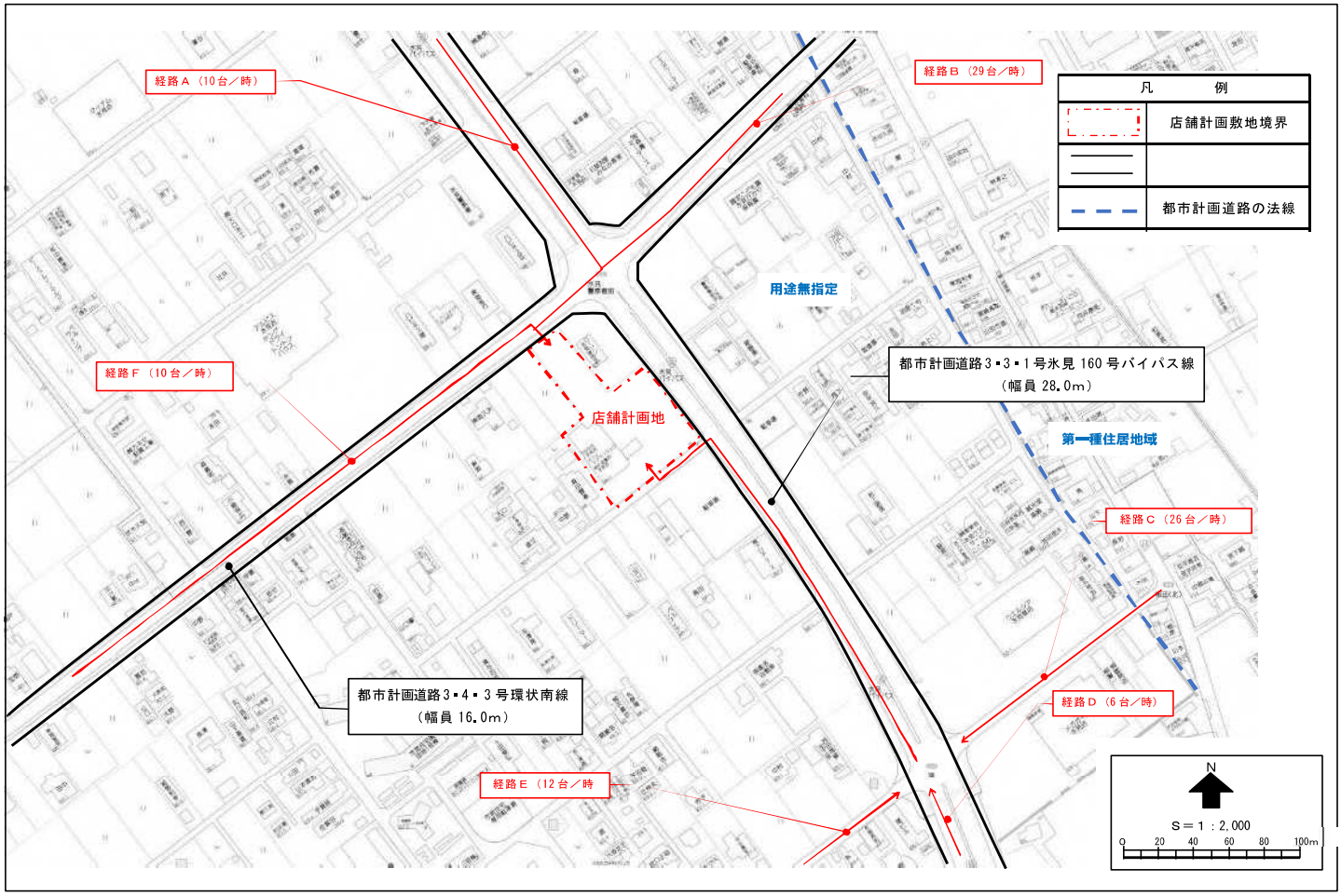
経路Ａ（10台／時）
経路Ｂ（29台／時）
凡　例
店舗計画敷地境界
都市計画道路の法線
用途無指定
経路Ｆ（10台／時）
店舗計画地
都市計画道路3・3・1号氷見160号バイパス線
（幅員 28.0m）
第一種住居地域
経路Ｃ（26台／時）
都市計画道路3・4・3号環状南線
（幅員 16.0m）
経路Ｄ（6台／時）
経路Ｅ（12台／時
N
S＝1：2,000
0 20 40 60 80 100m

図２　周辺見取図

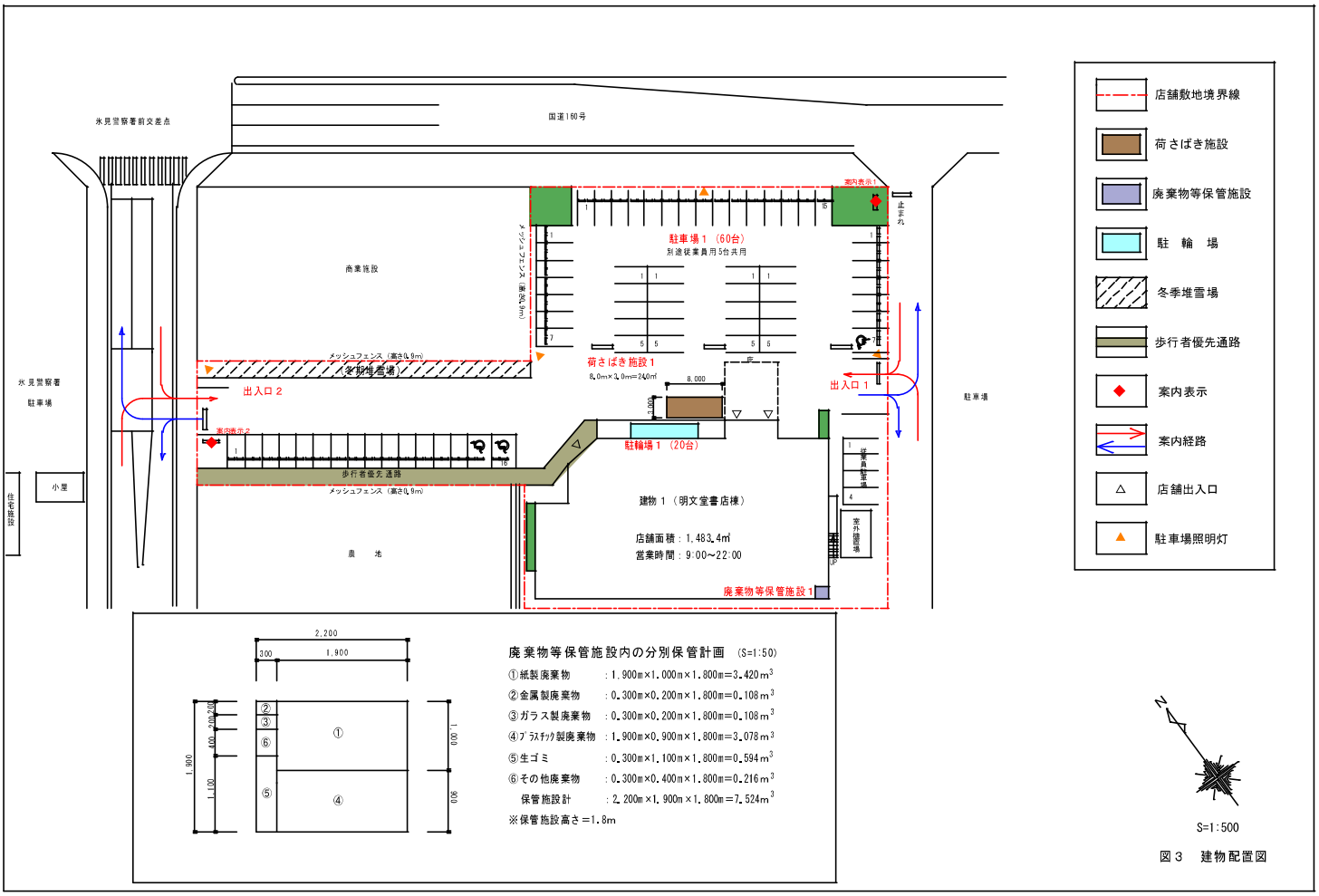

廃棄物等保管施設内の分別保管計画　(S=1:50)

①紙製廃棄物　：1.900m×1.000m×1.800m=3.420m^3
②金属製廃棄物　：0.300m×0.200m×1.800m=0.108m^3
③ガラス製廃棄物　：0.300m×0.200m×1.800m=0.108m^3
④ﾌﾟﾗｽﾁｯｸ製廃棄物　：1.900m×0.900m×1.800m=3.078m^3
⑤生ゴミ　：0.300m×1.100m×1.800m=0.594m^3
⑥その他廃棄物　：0.300m×0.400m×1.800m=0.216m^3
保管施設計　：2.200m×1.900m×1.800m=7.524m^3
※保管施設高さ＝1.8m

S=1:500

図３　建物配置図

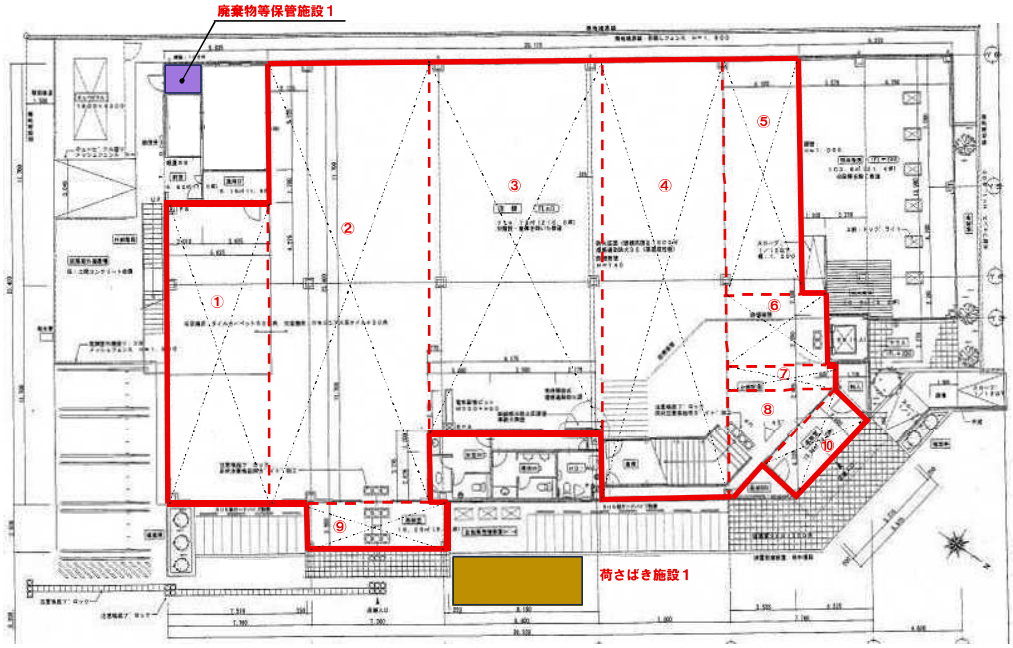

建物1階　店舗面積　求積表

①	5.635	×	15.975	=	90.019	㎡
②	8.250	×	23.400	=	193.050	㎡
③	9.475	×	19.665	=	186.326	㎡
④	7.200	×	20.200	=	145.440	㎡
⑤	4.190	×	12.500	=	52.375	㎡
⑥	5.490	×	3.750	=	20.588	㎡
⑦	5.990	×	1.100	=	6.589	㎡
⑧	5.990	×	6.050 ÷ 2	=	18.120	㎡
⑨	7.700	×	2.500	=	19.250	㎡
⑩	5.575	×	2.500	=	13.938	㎡
店舗面積　計					745.694	㎡

図４－１　建物平面求積図（１Ｆ）

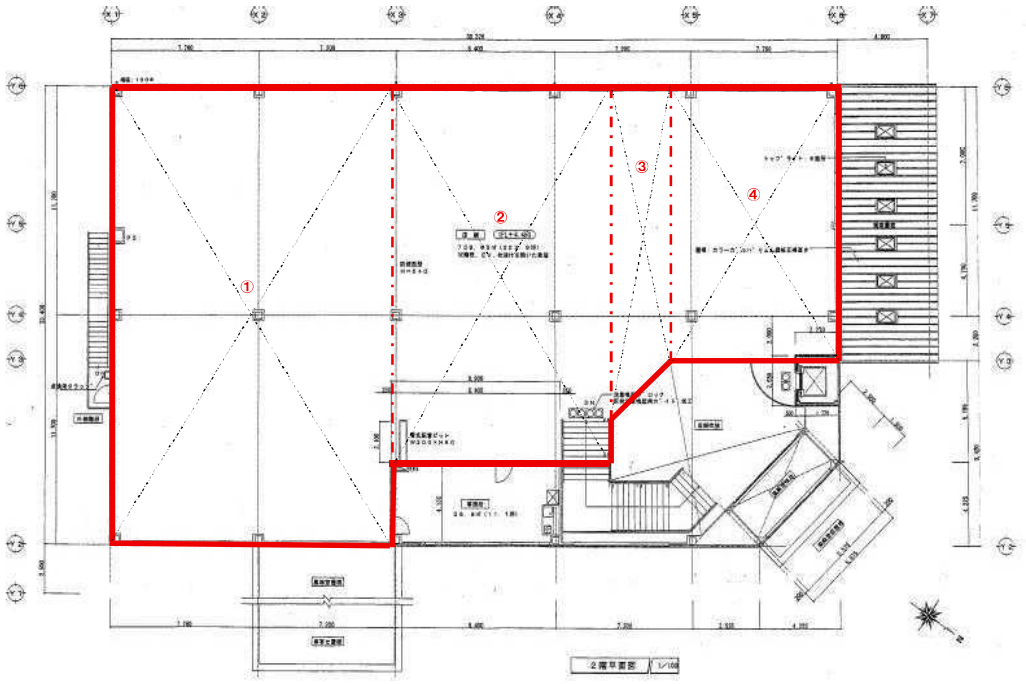

建物2階　店舗面積　求積表

①	14,710	×	23,400	＝	344,214 ㎡
②	11,150	×	19,175	＝	213,801 ㎡
③	(17,075+13,980)×3,560÷2			＝	55,278 ㎡
④	8,900	×	13,980	＝	124,422 ㎡
店舗面積　計					737,715 ㎡

図４－２　建物平面求積図（２Ｆ）

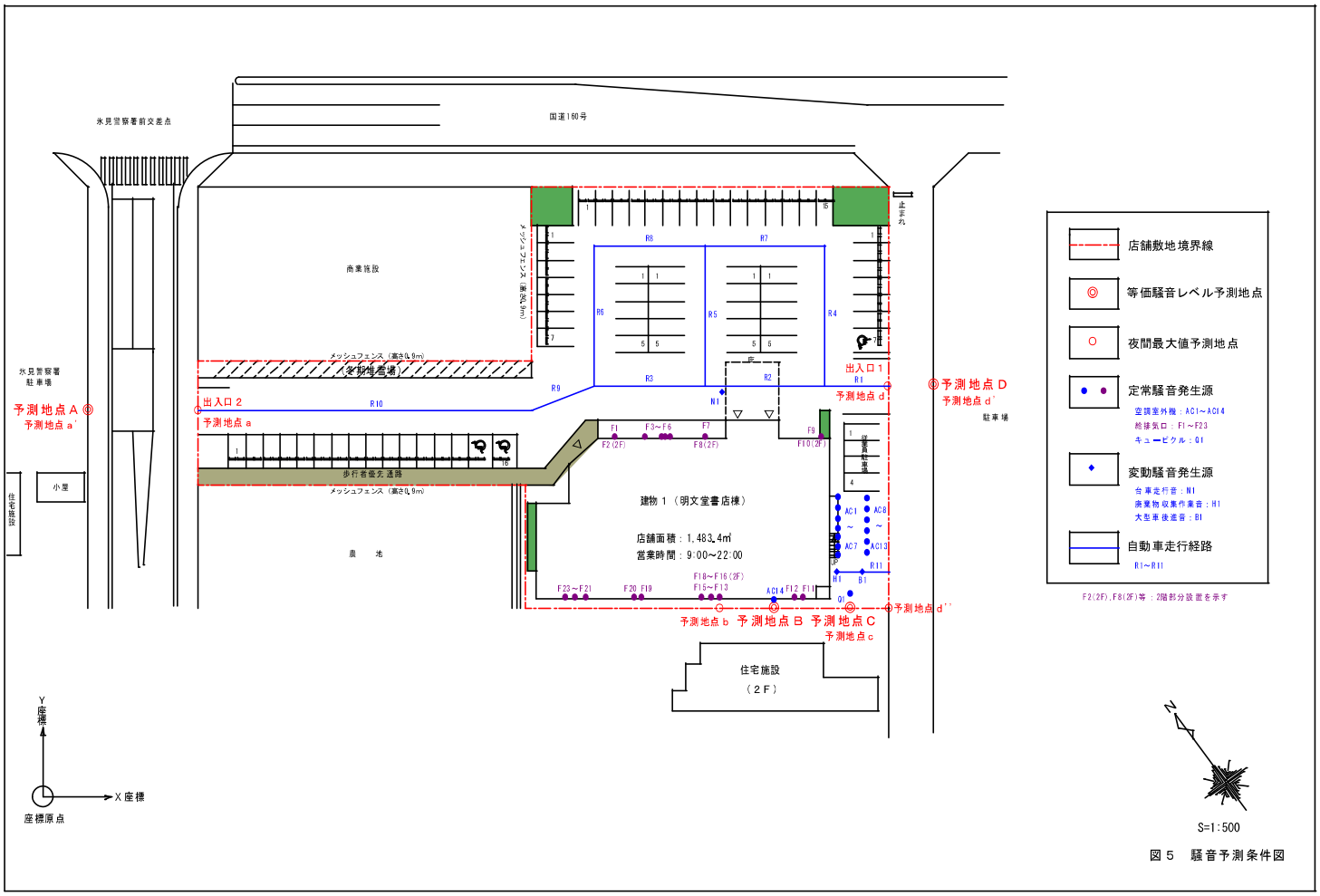

氷見警察署前交差点
国道160号
商業施設
メッシュフェンス（高さ0.9m）
（冬期堆雪場）
氷見警察署
駐車場
予測地点Ａ
予測地点ａ'
出入口２
予測地点ａ
R10
R9
R8
R7
R6
R5
R4
R3
R2
R1
N1
出入口１
予測地点ｄ
予測地点Ｄ
予測地点ｄ'
駐車場
止まれ
歩行者優先通路
メッシュフェンス（高さ0.9m）
小屋
住宅施設
農　地
建物１（明文堂書店棟）
店舗面積：1,483.4㎡
営業時間：9:00～22:00
F1
F2(2F)
F3～F6
F7
F8(2F)
F9
F10(2F)
F18～F16(2F)
F15～F13
F23～F21
F20 F19
AC14
F12 F11
AC1
AC8
AC7
AC13
R11
H1
B1
Q1
予測地点ｄ''
予測地点ｂ
予測地点Ｂ
予測地点Ｃ
予測地点ｃ
住宅施設
（２Ｆ）
Y座標
X座標
座標原点
店舗敷地境界線
等価騒音レベル予測地点
夜間最大値予測地点
定常騒音発生源
空調室外機：AC1～AC14
給排気口：F1～F23
キュービクル：Q1
変動騒音発生源
台車走行音：N1
廃棄物収集作業音：H1
大型車後進音：B1
自動車走行経路
R1～R11
F2(2F),F8(2F)等：2階部分設置を示す
N
S=1:500

図５　騒音予測条件図