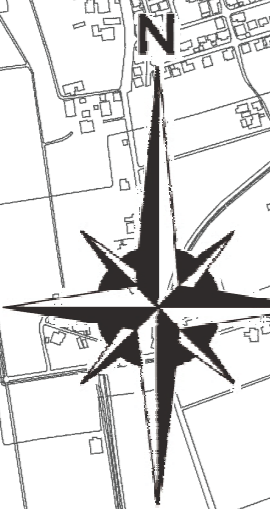


白岩川水系柗津川 洪水浸水想定区域図 (家屋倒壊等氾濫想定区域(河岸侵食))(2/2)

位置図




立山町




柗津川

1. 説明文
- (1) この図は白岩川水系柗津川について、家屋倒壊等をもたらすような氾濫の発生が想定される区域（家屋倒壊等氾濫想定区域）を表示した図面です。
 - (2) この家屋倒壊等氾濫想定区域は、公表時点の柗津川の河道の整備状況を勘案して、想定し得る最大規模の降雨に伴う洪水により河岸の侵食幅を予測したものです。
 - (3) また、家屋倒壊等氾濫想定区域は、柗津川の河岸が侵食された場合における、家屋の倒壊・流出等の危険性がある区域の目安を示すものですが、個々の家屋の構造・強度特性等の違いから、この区域の境界は厳密ではなく、あくまでも目安であることに留意してください。
2. 基本事項等
- (1) 作成主体 富山県
 - (2) 公表年月日 平成 31 年 3 月 29 日
 - (3) 対象となる水位周知河川 白岩川水系柗津川
中新川郡立山町下田(吉峰橋)から白岩川合流点まで
(氾濫解析実施区間：立山町柗津から白岩川合流点まで)
 - (4) 指定の前提となる降雨 柗津川流域の 24 時間総雨量 807mm
 - (5) 関係市町村 富山市、上市町、立山町、舟橋村

凡例

 家屋倒壊等氾濫想定区域
(河岸侵食)

 市町村界

 河川等範囲

 浸水想定区域の指定の
対象となる水位周知区間

0m 100m 1:10,000 500m 1000m

富山市

常願寺川