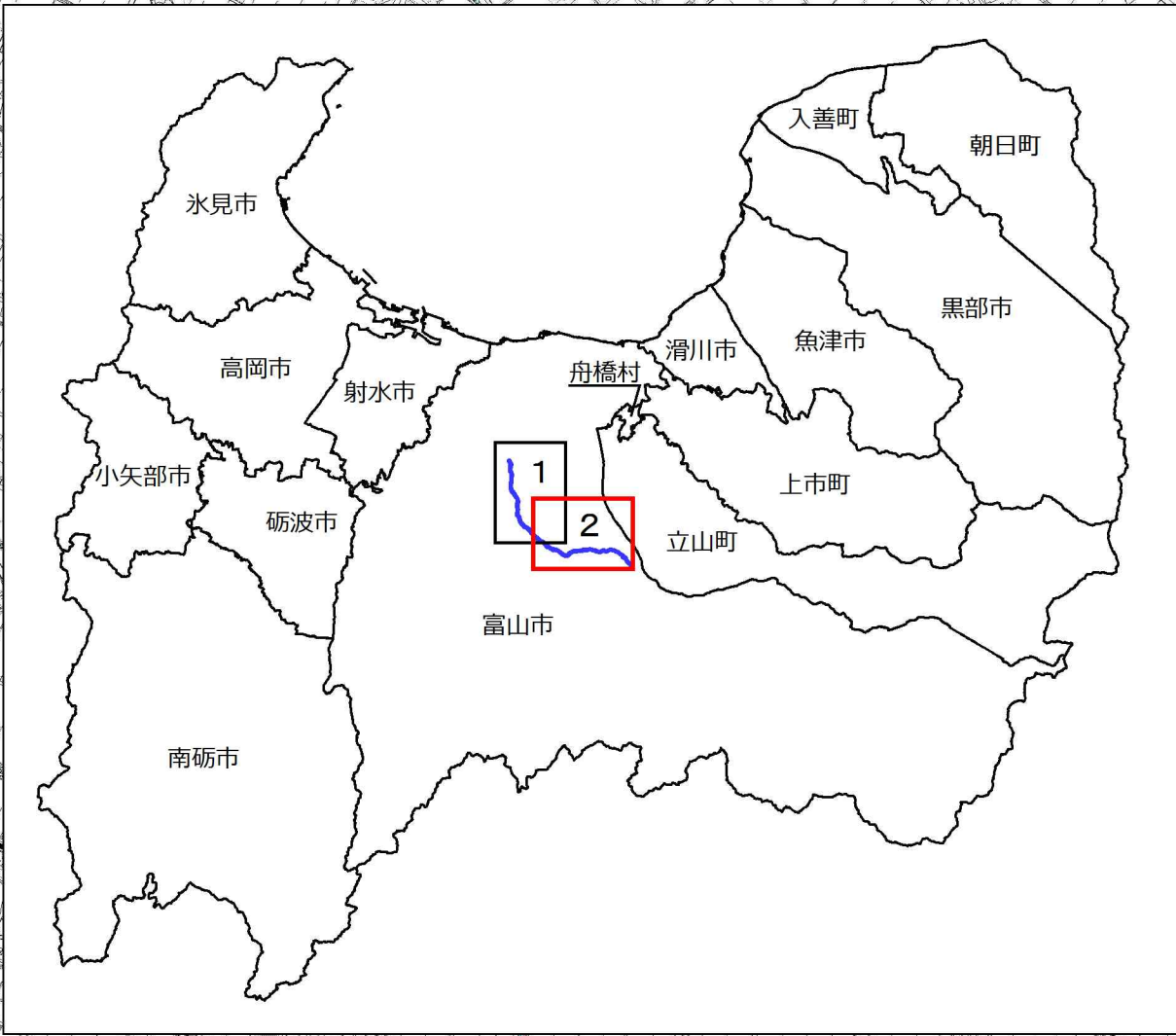


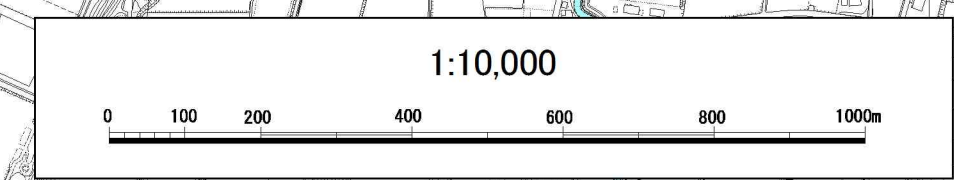
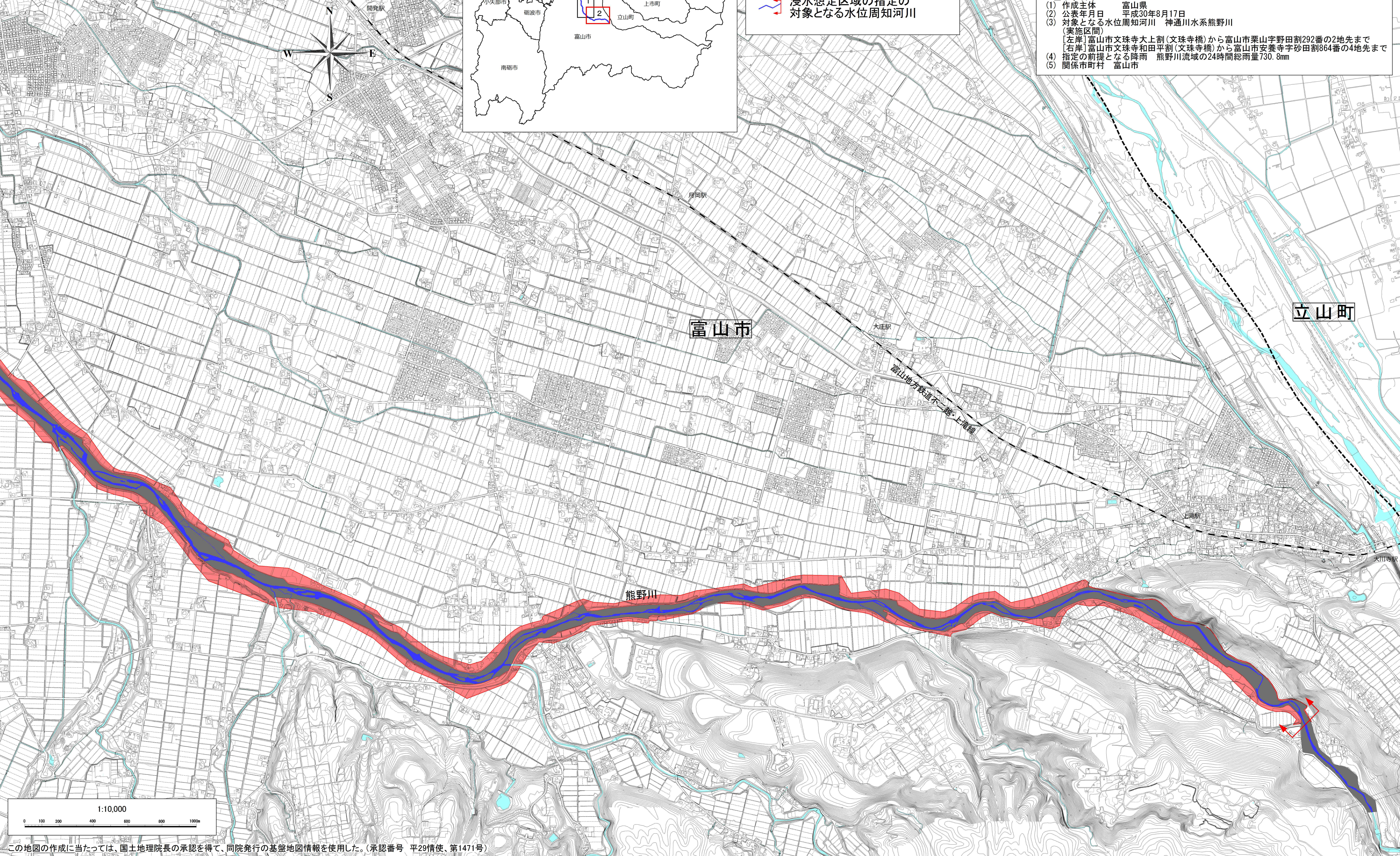
神通川水系熊野川 洪水浸水想定区域図 (家屋倒壊等氾濫想定区域(河岸侵食))2



凡例

- 家屋倒壊等氾濫想定区域
(河岸侵食)
- 市区町村界
- 河川等範囲
- 浸水想定区域の指定の
対象となる水位周知河川

- ### 1. 説明文
- (1) この図は神通川水系熊野川の水位周知区間について、家屋倒壊等をもたらすような氾濫の発生が想定される区域(家屋倒壊等氾濫想定区域)を表示した図面です。
 - (2) この家屋倒壊等氾濫想定区域は、公表時点の熊野川の河道および洪水調節施設の整備状況を勘案して、想定し得る最大規模の降雨に伴う洪水により熊野川の河岸の侵食幅を予測したものです。
 - (3) また、家屋倒壊等氾濫想定区域は、熊野川の河岸が侵食された場合における、家屋の倒壊・流出等の危険性がある区域の目安を示すものですが、個々の家屋の構造・強度特性等の違いから、この区域の境界は厳密ではなく、あくまでも目安であることに留意してください。
- ### 2. 基本事項等
- (1) 作成主体 富山県
 - (2) 公表年月日 平成30年8月17日
 - (3) 対象となる水位周知河川 神通川水系熊野川
(実施区間)
[左岸]富山市文珠寺大上割(文珠寺橋)から富山市栗山字野田割292番の2地先まで
[右岸]富山市文珠寺和田平割(文珠寺橋)から富山市安養寺字砂田割864番の4地先まで
 - (4) 指定の前提となる降雨 熊野川流域の24時間総雨量730.8mm
 - (5) 関係市町村 富山市



この地図の作成に当たっては、国土地理院長の承認を得て、同院発行の基盤地図情報を使用した。(承認番号 平29情使、第1471号)