

令和5年度

# 富山県森林・林業統計書

令和7年9月刊行

富山県農林水産部



## 利 用 さ れ る 方 々 に

1. 本書は、県森林政策課、自然保護課、統計調査課、農林水産総合技術センター、中部森林管理局、北陸農政局、県森林組合連合会、その他関係官公署・団体から収集した資料により編集しています。
2. 本書は原則として、平成 31 年(年度・暦年)から令和 5 年(年度・暦年)の 5 ヶ年間の資料に基づき作成したものです。
3. 特に注記しない限り、年度は令和 6 年 3 月 31 日現在で、年次は令和 5 年 12 月 31 日現在のものです。
4. 各統計の単位は、表の右肩に示してあります。また、小数第一位以下を四捨五入しているため、各数の計が総数に一致しない場合があります。
5. 統計表の符号の用法は次のとおりです。
  - 「 0 」 . . . 数値が単位未満のもの
  - 「 — 」 . . . 該当数値がないもの
  - 「 … 」 . . . 該当数値不詳のもの
  - 「 △ 」 . . . 負数(マイナス)のもの
6. 市町村合併により平成 16 年 11 月 1 日に砺波市、南砺市、平成 17 年 4 月 1 日に富山市、同年 11 月 1 日に高岡市、射水市、平成 18 年 3 月 31 日に黒部市が新たに誕生しましたが、それぞれの新市に記載してある数値は、新市を対象とした調査数値があるものに対してはその数値を、合併前の市町村を対象とした調査数値しかないものについては合併前の市町村の数値を合算しています。
7. 本書についてのお問い合わせは、各表脚注に揚げた諸機関又は県森林政策課にお願いします。



# 目 次

富山県の森林・林業の概況	頁
富山県の森林・林業の主要指標.....	1
1 森林資源の現況 .....	2
2 造林.....	5
3 林産物生産.....	6
4 森林組合 .....	8
5 森林被害 .....	10
6 治山.....	11
7 保安林 .....	12
8 林地開発許可.....	13
9 市町村別森林率 .....	13
10 水と緑の森づくり事業.....	14
統 計 表	
1 人口・土地	
(1)人口・就業者数.....	18
(2)土地 .....	20
2 森林の概況	
(1)市町村別所有形態別森林面積.....	22
(2)市町村別林種別面積、蓄積(民有林) .....	24
(3)全県森林計画区別、樹種別森林資源表(民有林) .....	28
(4)全県森林計画区別、樹種別齢級別森林資源表(民有林) .....	29
(5)私有林の市町村別、所有形態別森林面積.....	50
(6)市町村別標高階別森林面積(民有林) .....	52
(7)市町村別傾斜階別森林面積(民有林) .....	54
(8)市町村森林整備計画における重視すべき機能に応じた 森林の区分等の面積.....	56
3 森林計画	
(1)森林経営計画 .....	58
4 水と緑の森づくり	
(1)里山林・混交林等整備状況 .....	60
(2)県民参加による森づくり年間参加延べ人数等.....	62
(3)森の寺子屋開催実績.....	62
(4)県民による森づくり提案事業(県民実践活動)実績 .....	62
(5)「とやまの森づくりサポートセンター」への登録団体一覧 .....	63

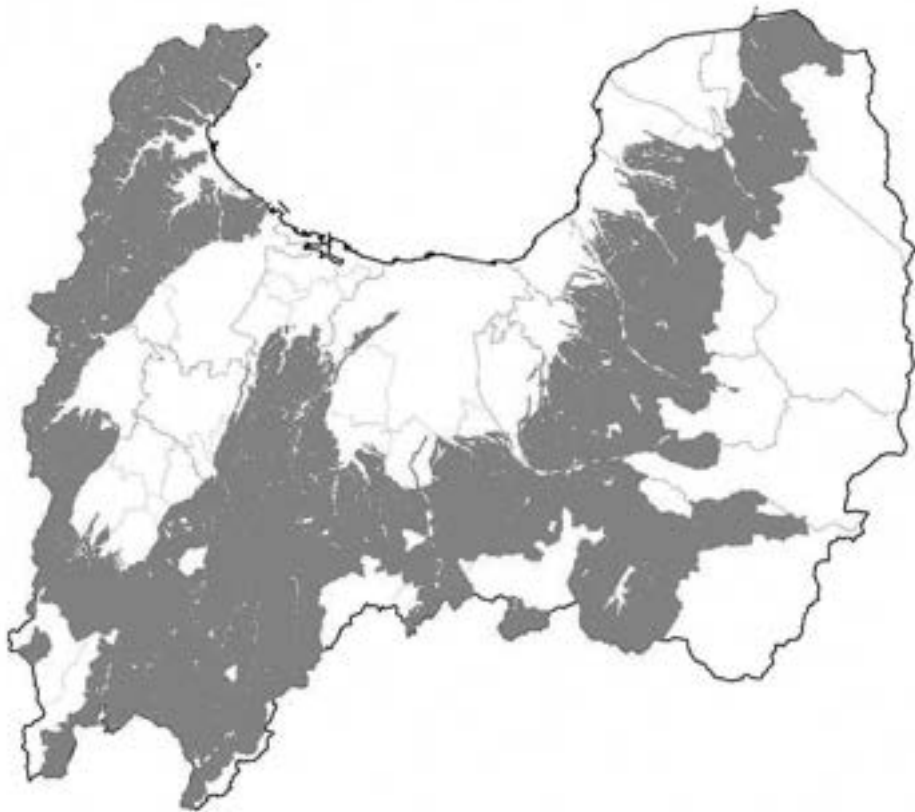
5 造林	
(1) 造林実績.....	68
(2) 山行苗木需給実績(針葉樹) .....	69
(3) 林業用種苗生産者経営体別苗畑面積.....	69
(4) 採種園(育種母樹林)の状況 .....	70
(5) 採穂園(育種母樹林)の状況 .....	70
(6) 民有林適地適木調査実績(土壌型別分布表) .....	71
6 林道・作業道	
(1) 林道現況.....	72
(2) 林道事業実績 .....	74
(3) 作業道(路)現況 .....	76
(4) 市町村別作業道(路)開設実績.....	78
(5) 緑資源幹線林道事業の概況 .....	80
(6) 山のみち地域づくり交付金事業の概況.....	82
7 林業機械	
(1) 林業機械の推移 .....	83
(2) 高性能林業機械の推移 .....	83
8 林業構造改善事業(林業成長産業化推進事業)	
(1) 市町村別事業実績総括表 .....	84
9 林業金融	
(1) 林業・木材改善資金の貸付実績 .....	86
(2) 木材産業等高度化推進資金の貸付状況(年度末貸付残高) .....	86
10 林産物	
(1) 素材需給量.....	88
(2) 素材生産量(用途別、樹種別) .....	88
(3) 製材動態.....	88
(4) 製材用素材の樹種別入荷量 .....	90
(5) 木材チップ需給状況.....	90
(6) 木材チップ工場数 .....	90
(7) 特用林産物生産量.....	92
11 森林被害	
(1) 森林病虫害等防除実績 .....	94
(2) 森林保険契約と損害てん補実績.....	95
12 森林組合	
(1) 森林組合連合会の構成 .....	96
(2) 森林組合の構成 .....	96
(3) 森林組合の事業内容.....	96
(4) 生産森林組合 .....	96

13	林業労働, 入会林野, 林業後継者	
	(1) 林業担い手数 .....	98
	(2) 入会林野等整備事業実績 .....	100
	(3) 林業グループ(林業研究グループ)の現況 .....	100
	(4) 青年林業士、指導林家、普及指導協力員、認定森林施業プランナー、 林業作業士等、認定事業体、意欲と能力のある林業経営者、育成経営体 .....	101
	(5) 花とみどりの少年団の現況 .....	104
14	県営林	
	(1) 県有林種別面積 .....	106
	(2) 県行造林種別面積 .....	107
	(3) 県有林の現況 .....	108
	(4) 水源林造成基金による取得用地 .....	109
	(5) 県行造林の現況 .....	110
15	治山	
	(1) 治山事業実績 .....	112
	(2) 緊急治山等事業、施設災害復旧事業および県単治山事業実績 .....	114
	(3) 山地災害危険地区数 .....	116
16	保安林	
	(1) 保安林の種類別面積 .....	118
	(2) 保安林の解除実績 .....	122
	(3) 林地開発許可状況 .....	123
17	鳥獣保護管理及び狩猟	
	(1) 狩猟者登録証交付状況 .....	124
	(2) 狩猟者登録を受けた者による鳥類捕獲数 .....	124
	(3) 狩猟者登録を受けた者による獣類捕獲数 .....	124
	(4) 捕獲許可を受けた者による鳥類捕獲数 .....	124
	(5) 捕獲許可を受けた者等による獣類捕獲数 .....	124
	(6) 鳥獣保護区等一覧 .....	125
18	緑化	
	(1) 緑の羽根募金状況 .....	128
19	試験研究	
	(1) 農林水産総合技術センター森林研究所 .....	129
	(2) 農林水産総合技術センター木材研究所 .....	130
20	付表	
	(1) 森林・林業行政年表 .....	131
	(2) とやま森林浴の森、箇所一覧及び箇所位置図 .....	132
	(3) とやま花の名所、箇所一覧 .....	134
	(4) 富山さくらの名所、箇所一覧 .....	136
	(5) とやま水源の森、箇所一覧及び箇所位置図 .....	138

(6) 県市町村の木・花木・花の一覧.....	140
(7) 自然公園等の概要.....	141
(8) 林業関係事業等の市町村指定年度等一覧.....	144
(9) 林業関係団体一覧.....	145



## 富山県の森林・林業の概況



富山県の地域森林計画対象森林



## 富山県の森林・林業の主要指標

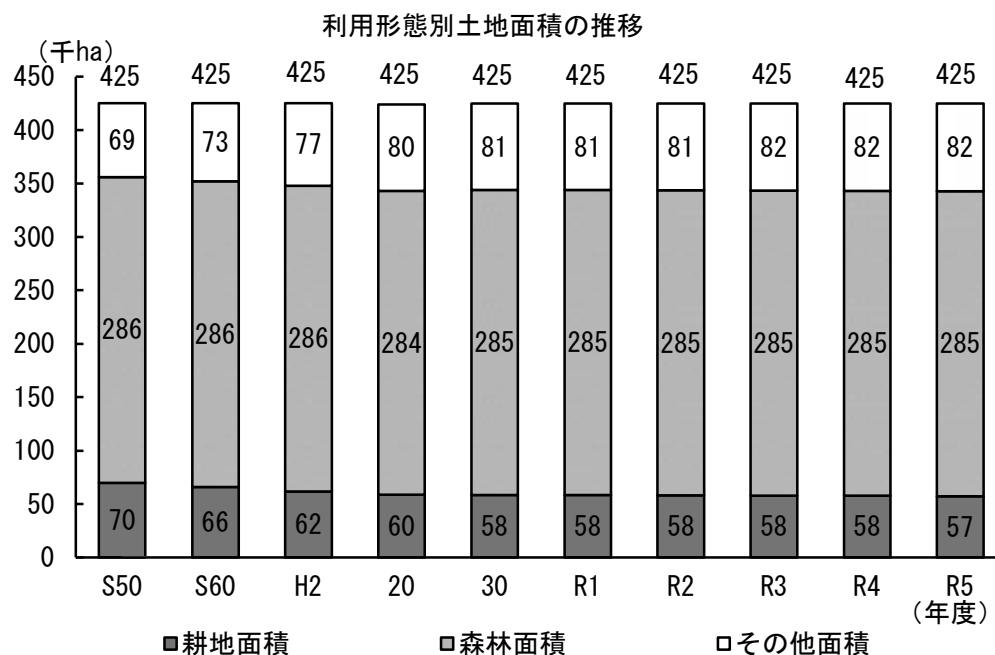
区分			全国順位	(参考) 全国計	備考（出典・調査時期）
総土地面積		425 千ha	33位	37,297 千ha	令和3年度森林資源現況調査（林野庁計画課・5年毎）
森林面積		285 千ha	32位	25,025 千ha	〃
森林率		67 %	25位	67 %	〃
民 有 林	面積	180 千ha	38位	17,368 千ha	〃
	蓄積	43,088 千m3	37位	4,259,652 千m3	〃
	人 工 林	面積	41位	7,846 千ha	〃
		率	44位	45 %	〃
	蓄積	24,337 千m3	40位	2,991,761 千m3	〃
素材生産量		72 105 千m3	40位	20,647 千m3	令和5年木材需給報告書（農林水産省） （令和5年森林政策課調べ）
生しいたけ生産量		1,439 t	15位	63,373 t	令和5年特用林産基礎資料（林野庁）
なめこ生産量		2 t	29位	23,752 t	〃
林家戸数		4,953 戸	43位	690,047 戸	2020年農林業センサス（5年毎）
林業就業者数		524 人	40位	60,738 人	令和2年国勢調査（5年毎）
林業産出額		389 千万円	29位	45,492 千万円	令和2年林業産出額（農林水産省）
森林組合数		4 組合	41位	613 組合	令和元年度森林組合統計（農林水産省）
素材需要量		203 千m3	31位	23,669 千m3	令和5年木材需給報告書（農林水産省）
外材依存率		36 %	6位	13 %	〃
製材工場数		61 工場	32位	3,749 工場	〃
民有林林道密度		9.0 m/ha	2位	5.2 m/ha	民有林森林整備施策のあらまし 令和7年2月
保安林率		69 %	1位	41 %	令和6年度保安林及び保安施設地区の概要

注：出典・調査時点の違いにより、数値が次ページ以降と一致しない場合がある。

# 1 森林資源の現況

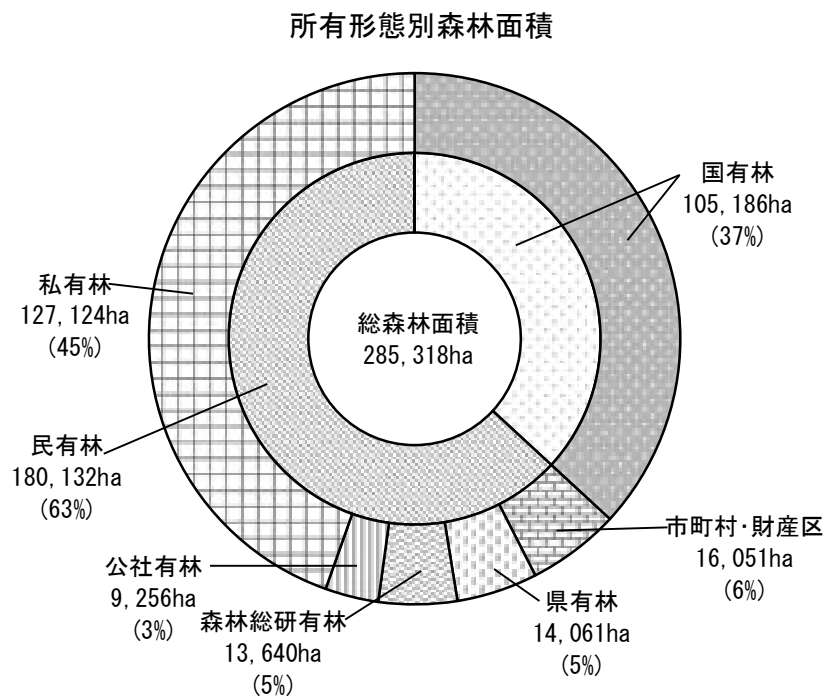
## (1) 土地利用

本県の森林面積は285千haで、総土地面積425千haの67%を占め、森林率は全国平均とほぼ同じである。



## (2) 所有形態別森林面積

所有形態別森林面積は国有林が 37%、民有林 63%であり、私有林は民有林の71%を占めている。

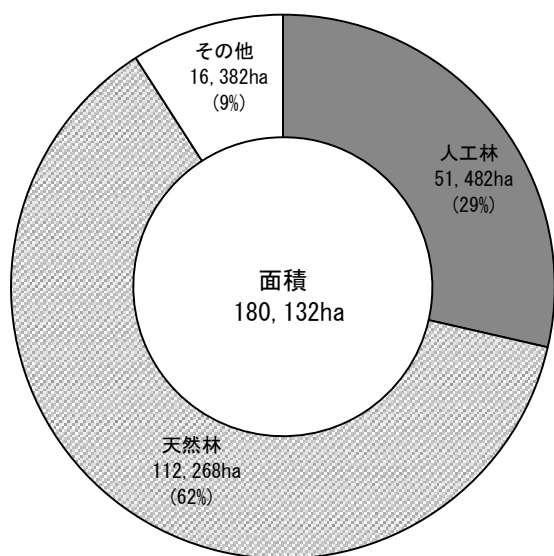


### (3) 民有林の人天別・樹種別森林面積及び蓄積

本県の民有林面積は、人工林が51,482haで29%、天然林が112,268haで62%を占める。樹種の構成は、人工林ではスギが47,836haで93%、天然林ではブナが6,876haで6%を占める。

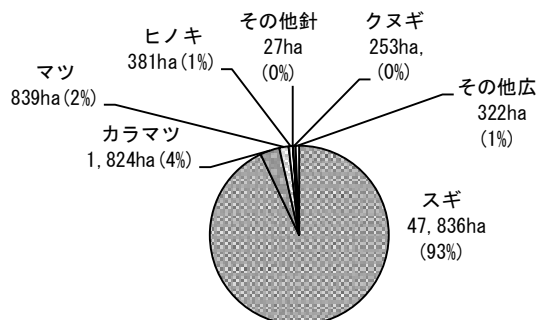
蓄積は、人工林が24,337千m3で56%、天然林が18,438千m3で43%を占める。樹種の構成は、人工林ではスギが23,806千m3で98%、天然林ではブナが1,210千m3で7%を占める。

人天別森林面積

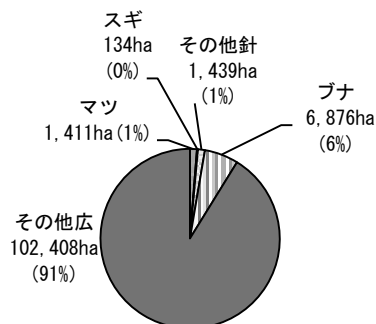


樹種構成

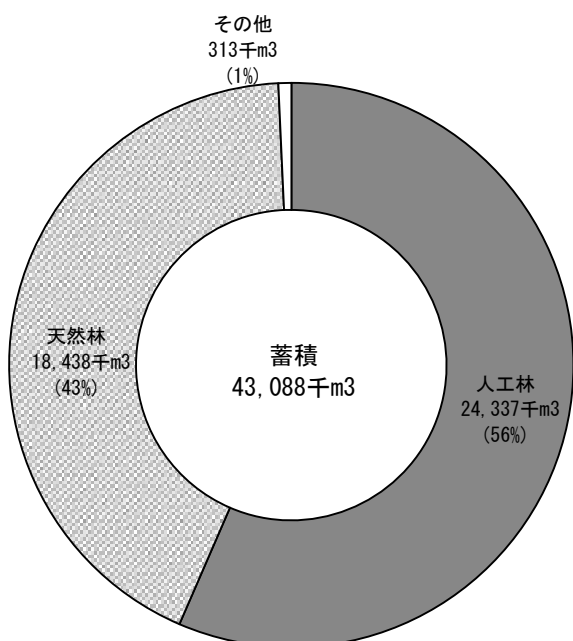
#### <人工林>



#### <天然林>

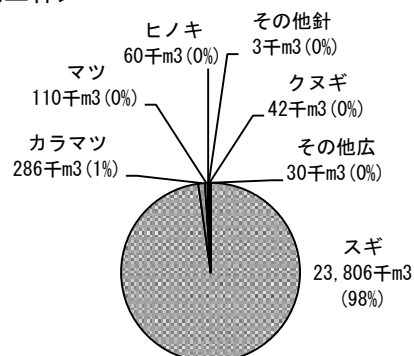


人天別森林蓄積




樹種構成

#### <人工林>

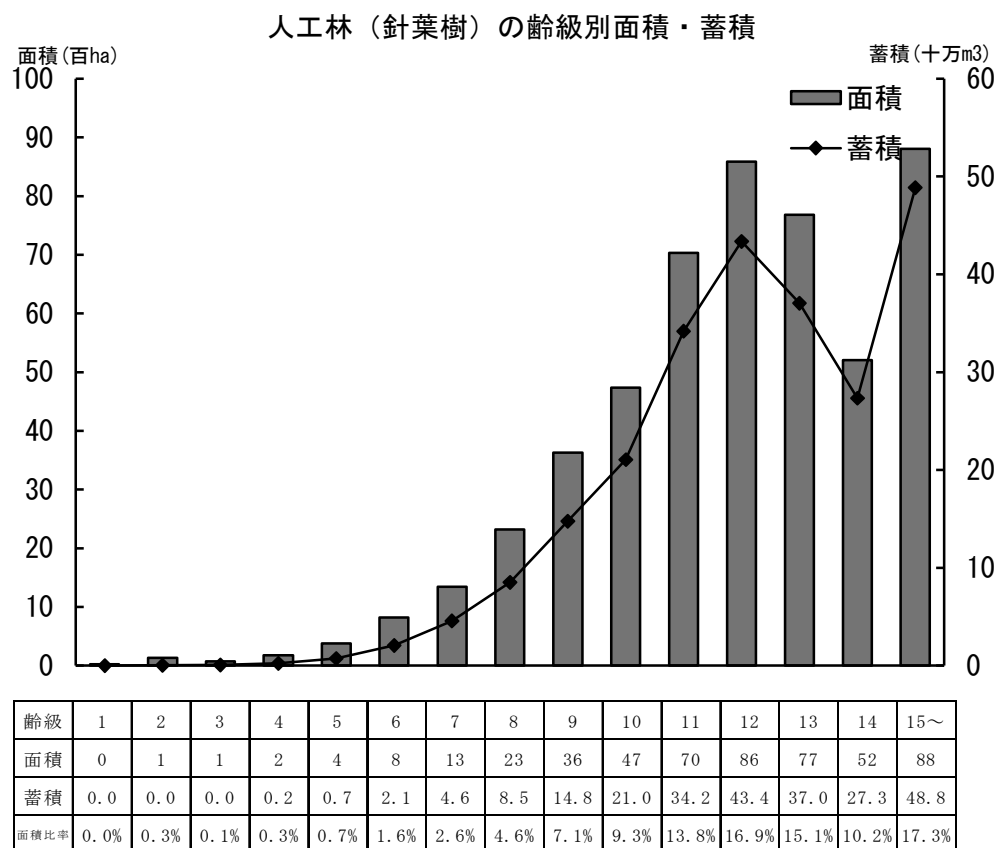


#### <天然林>



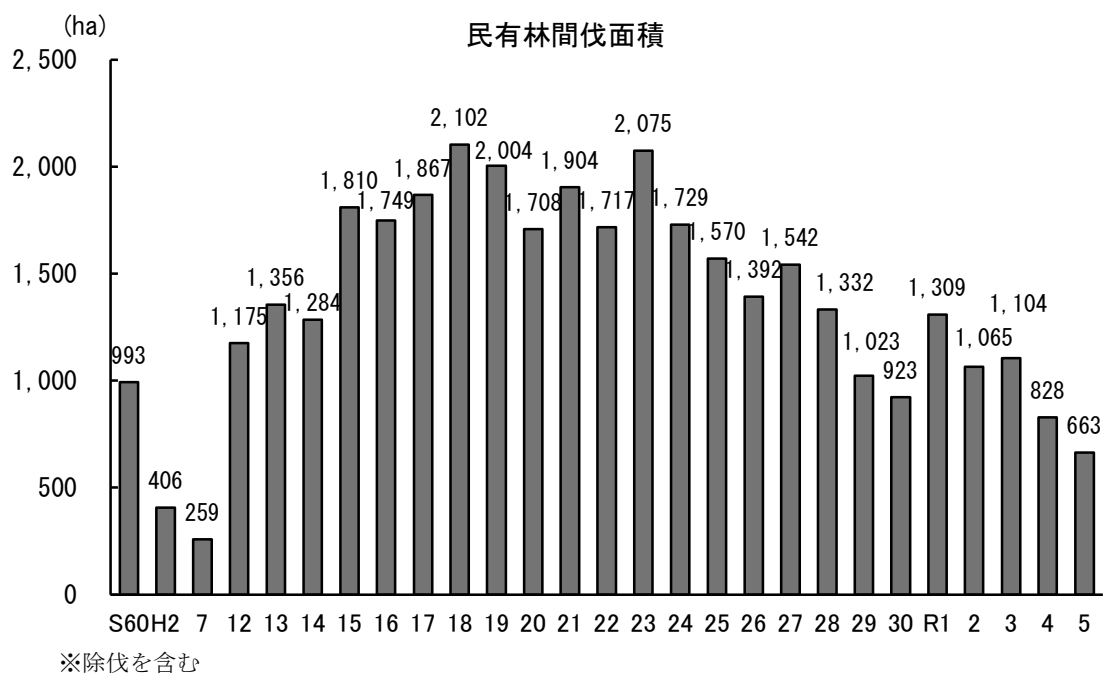
#### (4) 民有林人工林（針葉樹）の齢級構成

建築用材に適した9齢級以上の蓄積は2,266万m<sup>3</sup>で、全体の93%を占める。



#### (5) 民有林間伐実績

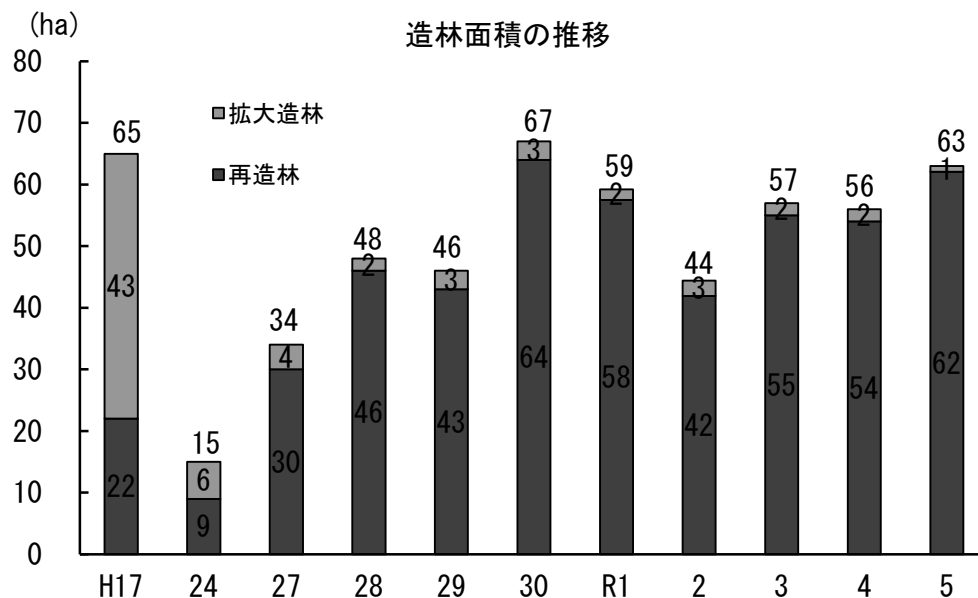
富山県森林・林業振興計画に掲げる指標である、令和8年度時点の間伐目標（平成2年度からの累計）46,607haを達成するため、毎年度約1,200haを目標として森林整備を進めている。



## 2 造林

### (1) 造林面積の推移

本県の造林面積は昭和42年度の2,232haをピークに減少を続け、平成24年度には15haとピーク時の1%未満に落ち込んだものの、その後は無花粉スギの植栽事業等により増加し、令和5年度は63haとなっている。



### (2) 事業別造林実績

(単位：ha)

		H30	R1	R2	R3	R4	R5
再造林	造林公共事業	35	36	15	15	17	8
	無花粉スギ植栽事業	21	17	23	30	27	33
	森林総研造林	9	5	4	11	10	21
	再造林合計	64	58	42	55	54	62
拡大造林	造林公共事業	1	0	1	0	1	—
	治山事業	3	2	1	2	1	1
	拡大造林合計	3	2	3	2	2	1

### (3) 山行苗木需給実績（県内供給量、スギ）

(単位：千本)

	H30	R1	R2	R3	R4	R5
実生	44	33	71	67	75	85
さし木	—	—	—	—	—	—
計	44	33	71	67	75	85

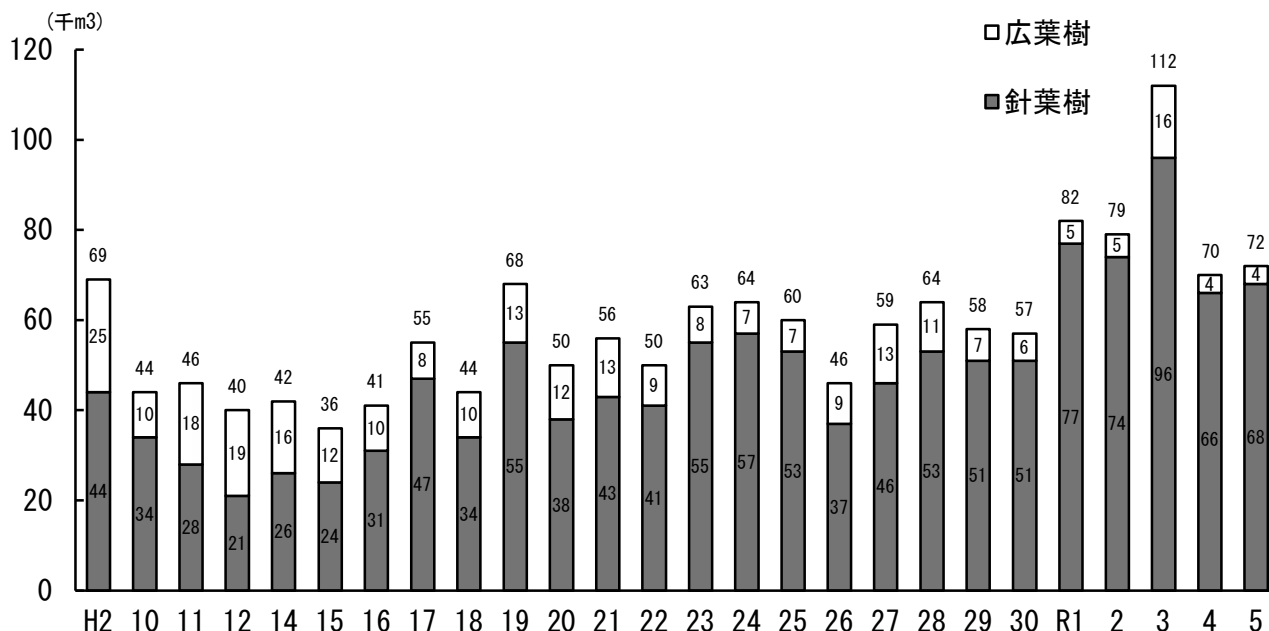
### 3 林産物生産

#### (1) 木材

##### ア 素材生産

昭和55年は100千m<sup>3</sup>あった本県の素材生産量は年々減少し、平成15年度は36千m<sup>3</sup>まで落ち込んだが、近年は50～60千m<sup>3</sup>程度で推移し、令和3年度には112千m<sup>3</sup>まで増加している。

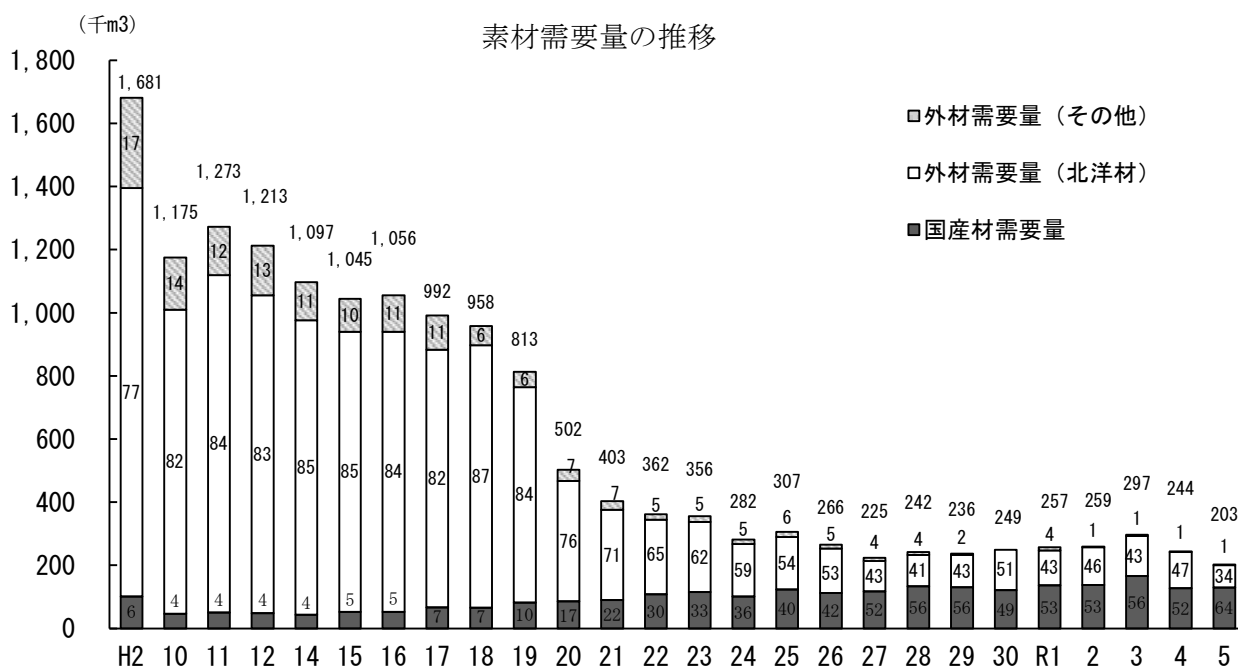
素材生産量の推移



##### イ 木材の需要 (素材)

平成27年にはじめて国産材の需要量が5割を越え、外材需要量を上回った。  
また、平成20年以降、北洋材の需要量は減少傾向にある。

素材需要量の推移



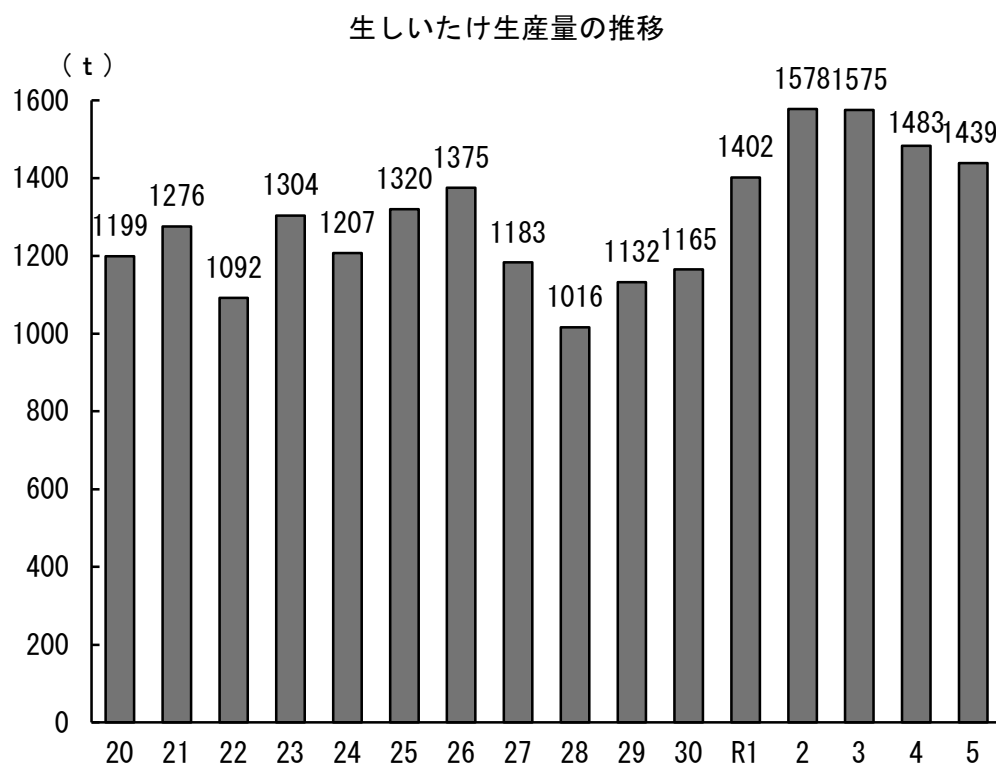
※注1 グラフ凡例内の数字はパーセンテージ(%)、グラフ上の数字は需要量合計(千m<sup>3</sup>)を示す。

注2 平成30年外材需要量(北洋材)については、内訳が非公表のため、その他を含めた外材需要量の合計値

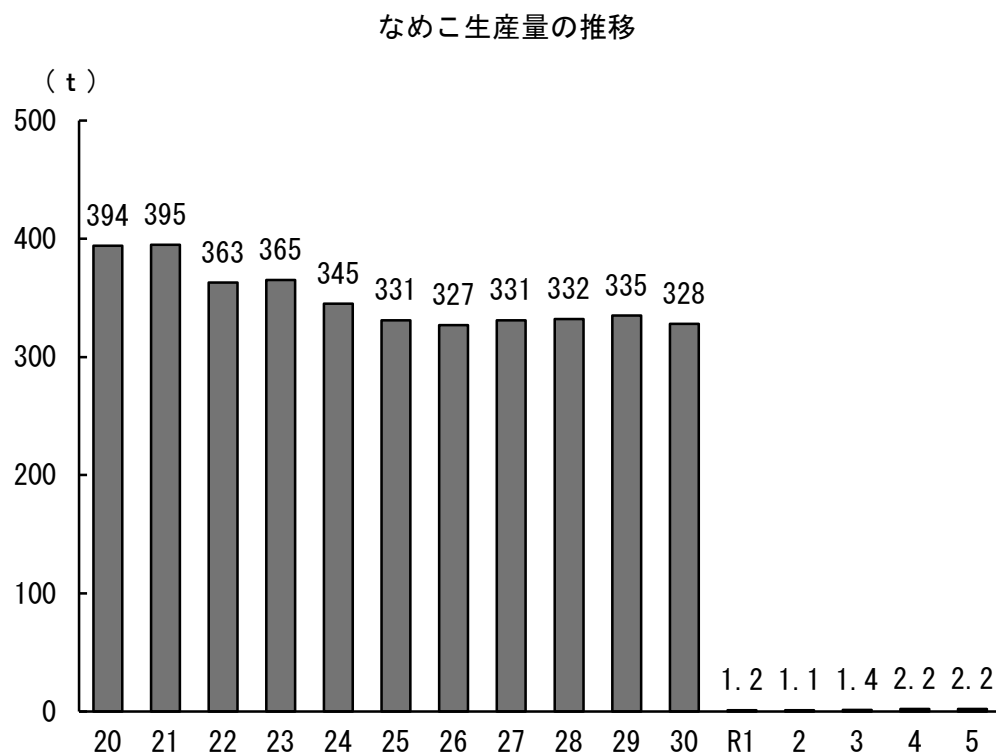
注3 (ア)(イ)のグラフともに木材需給報告書より。



(2) 特用林産  
ア 生しいたけ



イ なめこ



## 4 森林組合

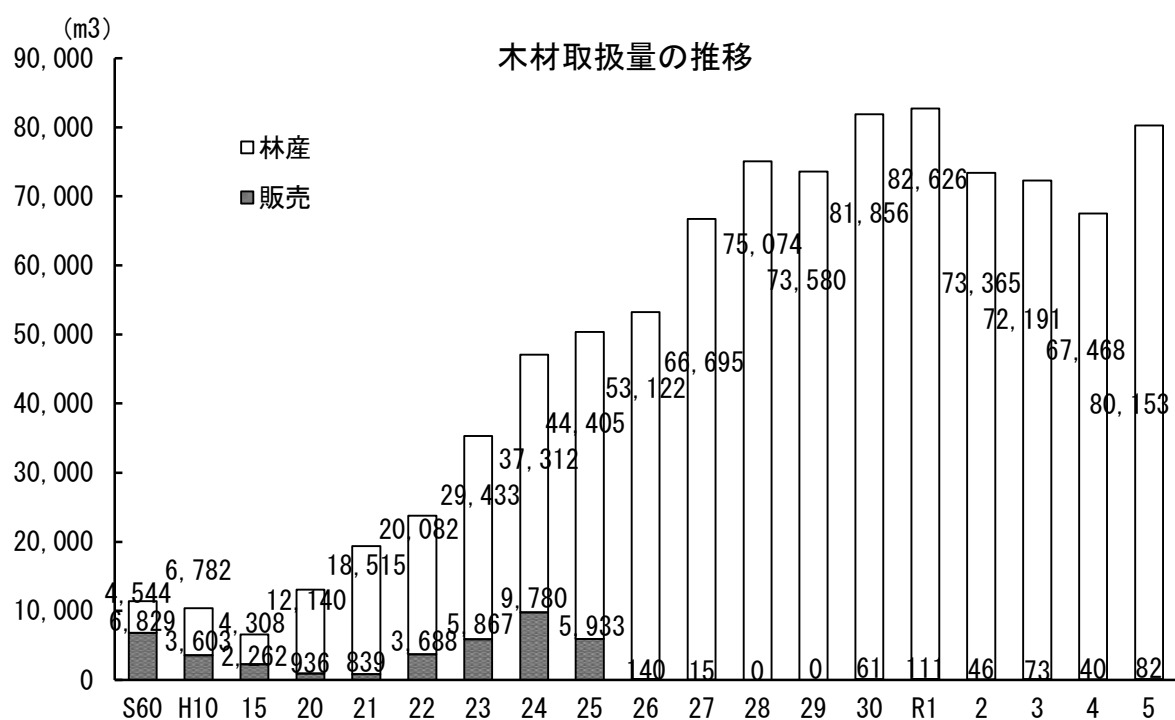
### (1) 森林組合の概況

森林組合の令和5年度末総数は、4組合である。

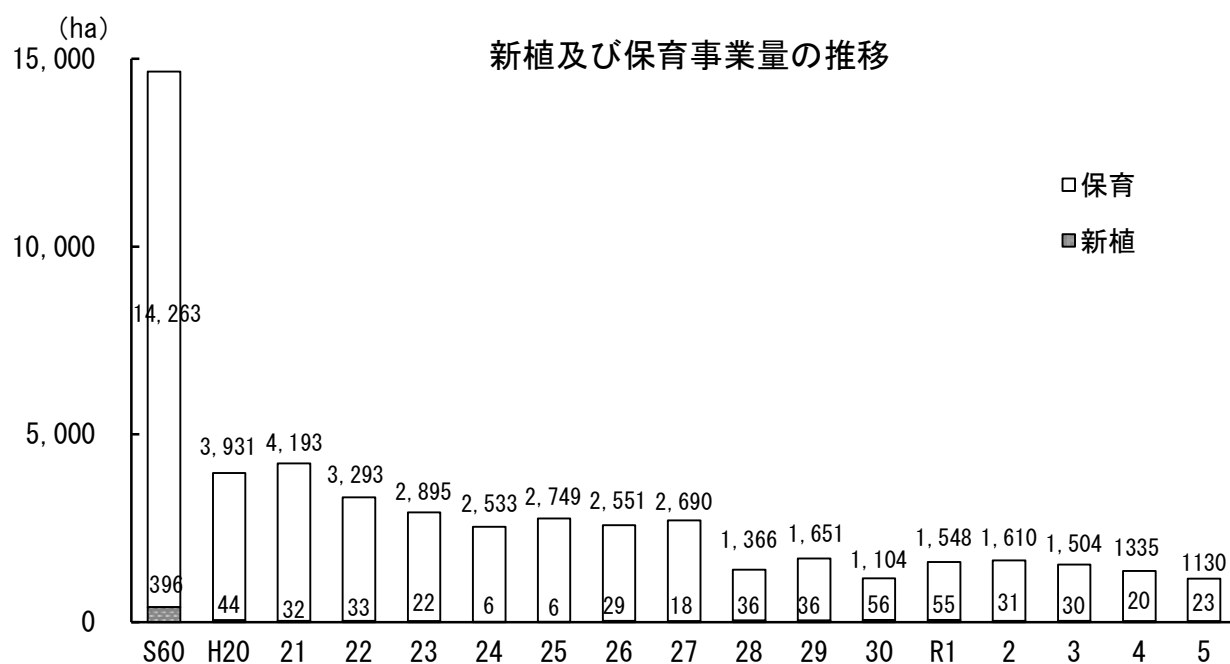
森林組合の推移

区 分	S60	H20	H25	H30	R2	R3	R4	R5
森 林 組 合 数	15	4	4	4	4	4	4	4
森 林 組 合 員 ( 人 )	25,928	24,968	24,823	24,674	24,572	24,531	24,469	24,351
組合員森林所有面積 (ha)	152,165	145,940	145,940	139,463	138,953	138,973	137,701	137,720
払込済出資金額 (千円)	324,418	572,359	578,114	577,544	575,527	574,919	573,308	570,959
当 期 剰 余 金 ( 千 円 )	31,002	40,308	122,670	27,068	146,200	113,592	140,336	79,295

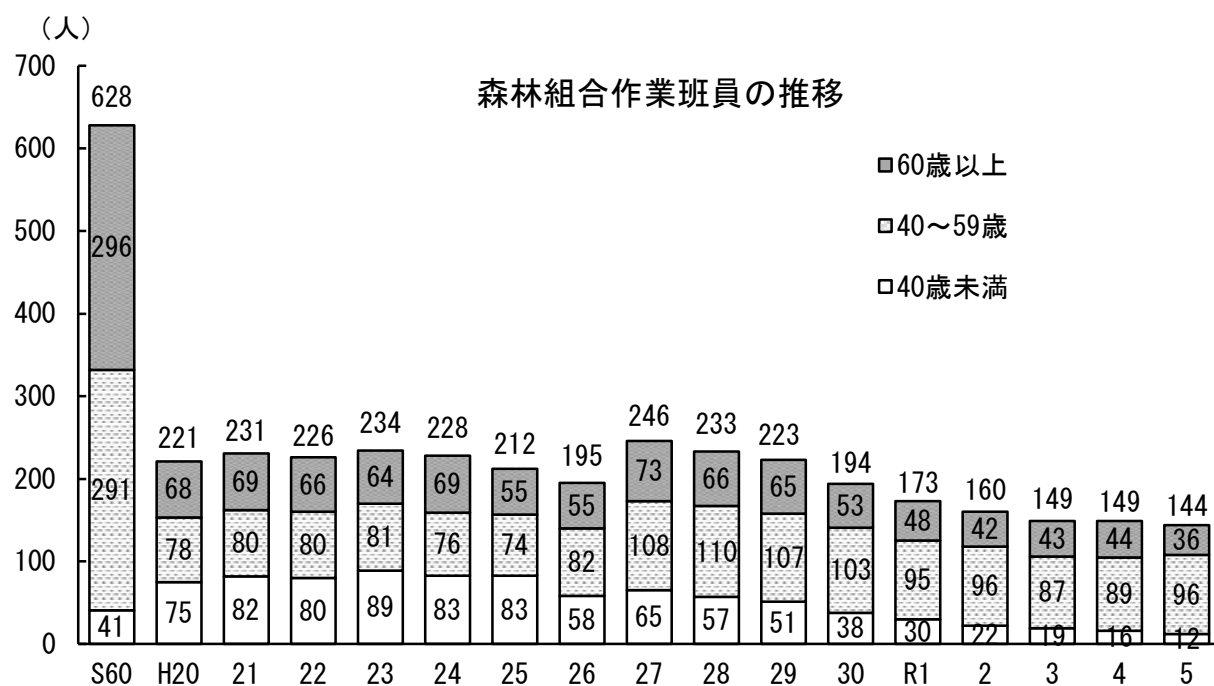
### (2) 木材取扱量



### (3) 森林造成事業

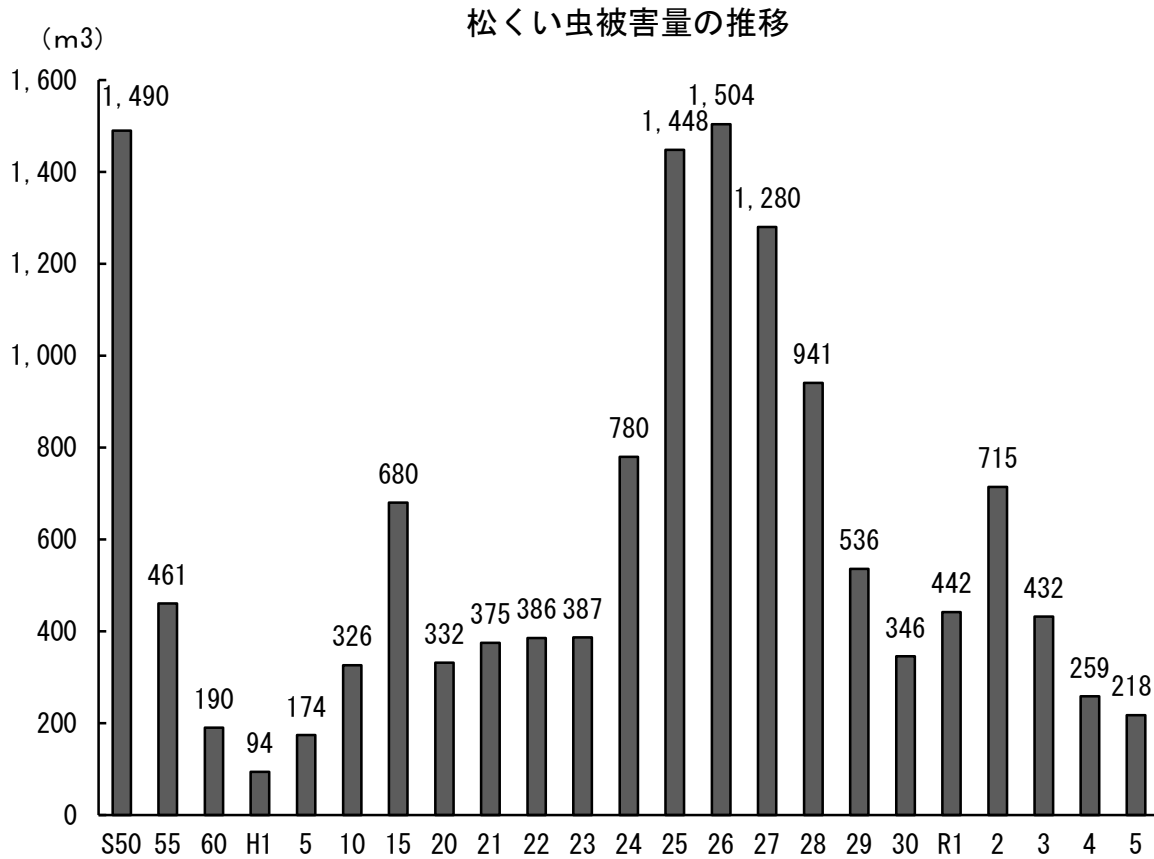


### (4) 森林組合作業班員

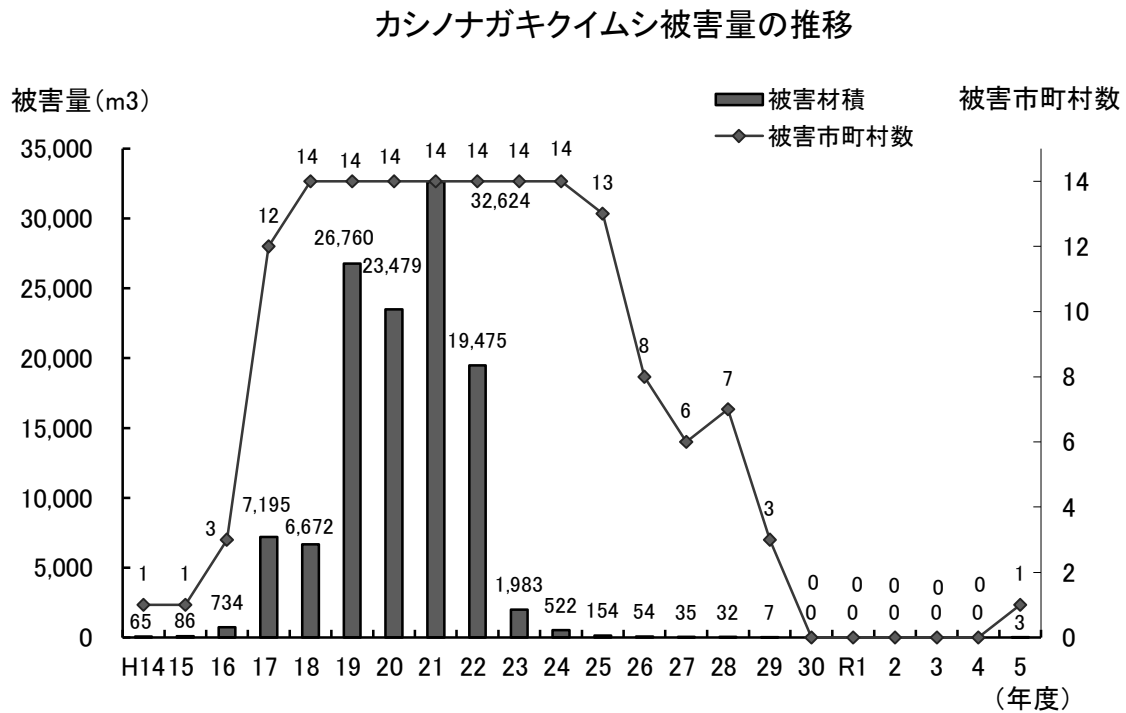


## 5 森林被害

### (1) 松くい虫



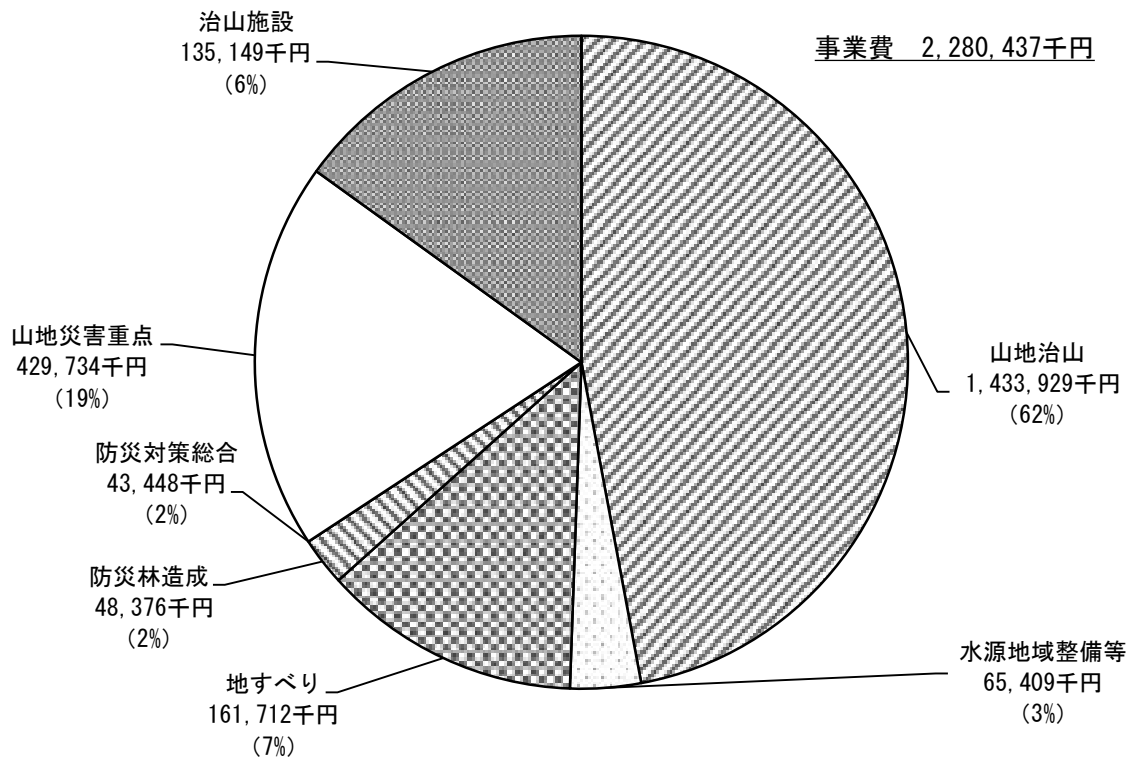
### (2) カシノナガキクイムシ



## 6 治 山

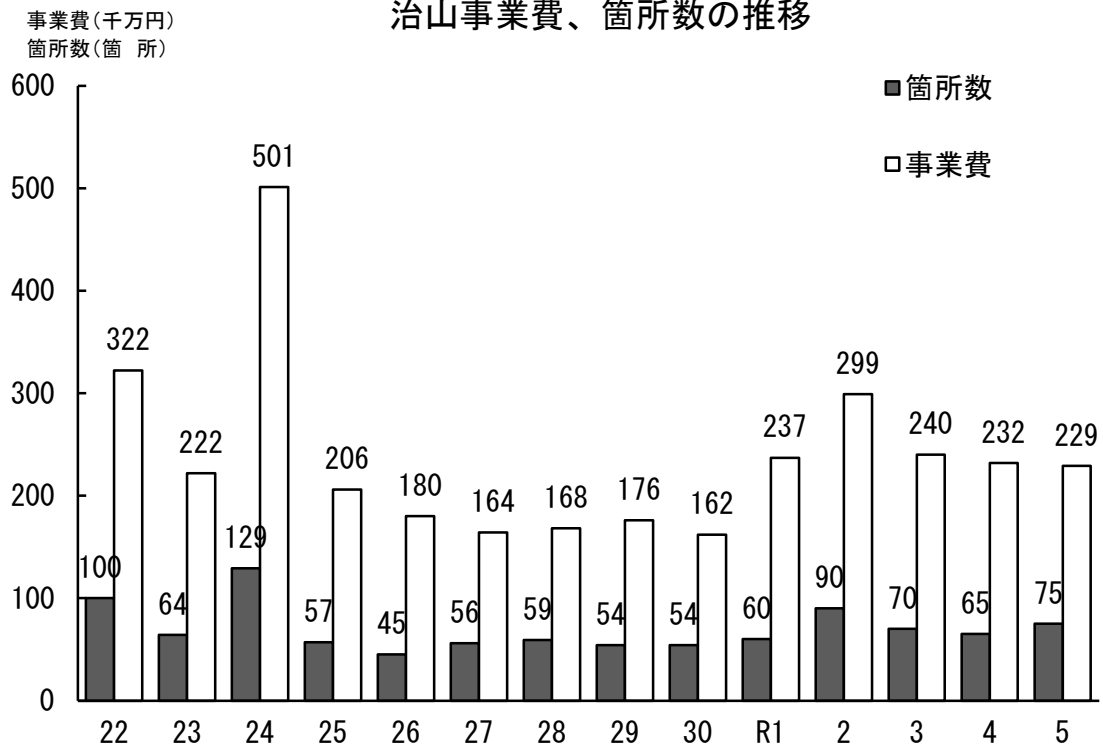
### (1) 事業の構成

令和5年度治山事業の構成

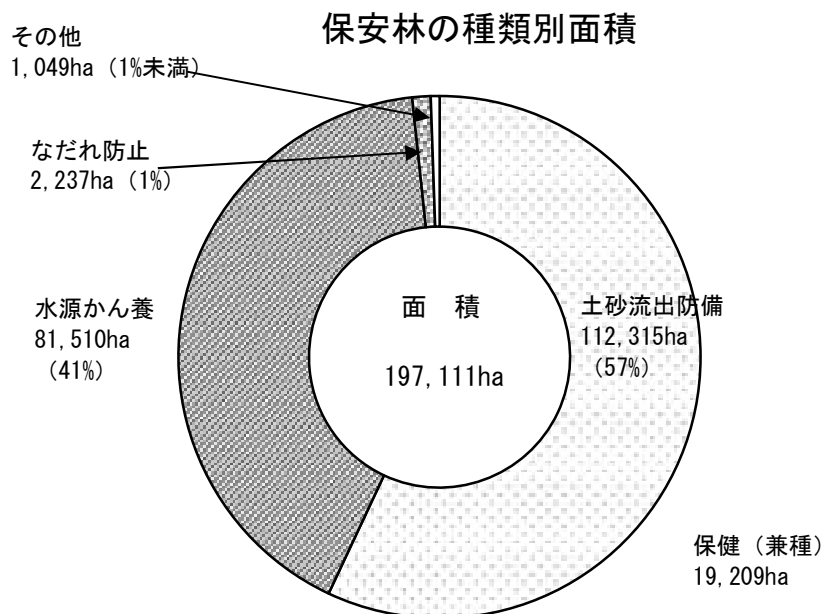
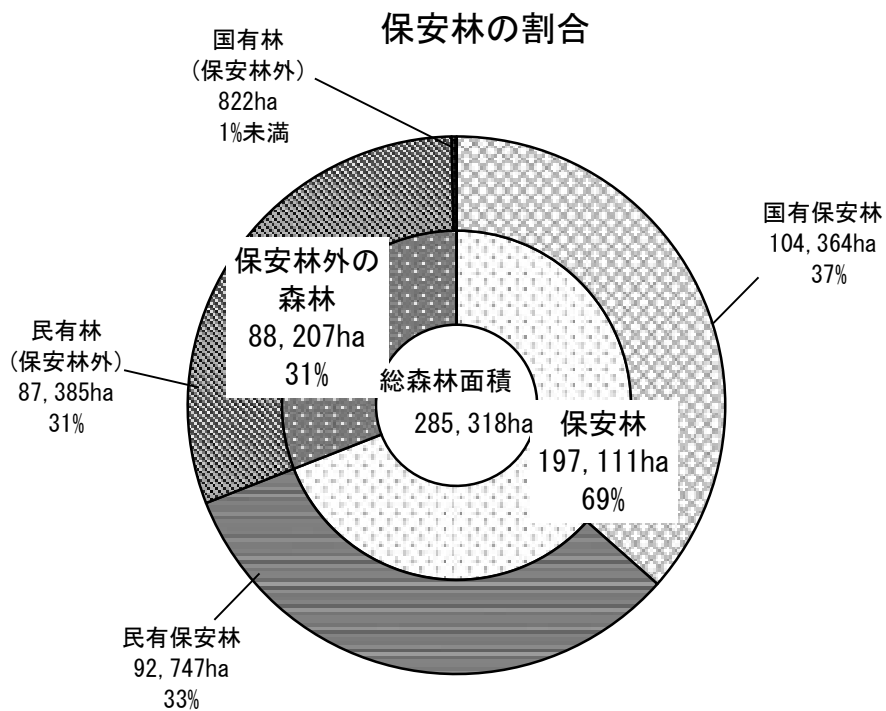


### (2) 事業費、個所数

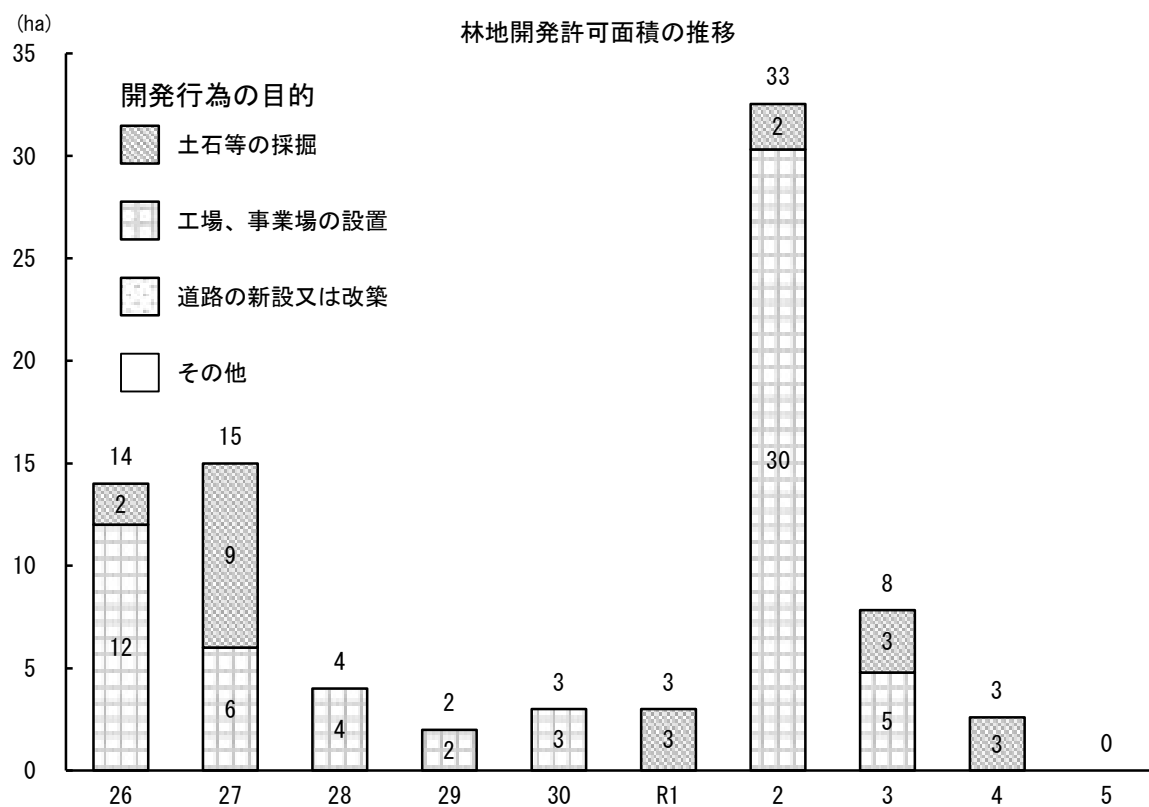
治山事業費、箇所数の推移



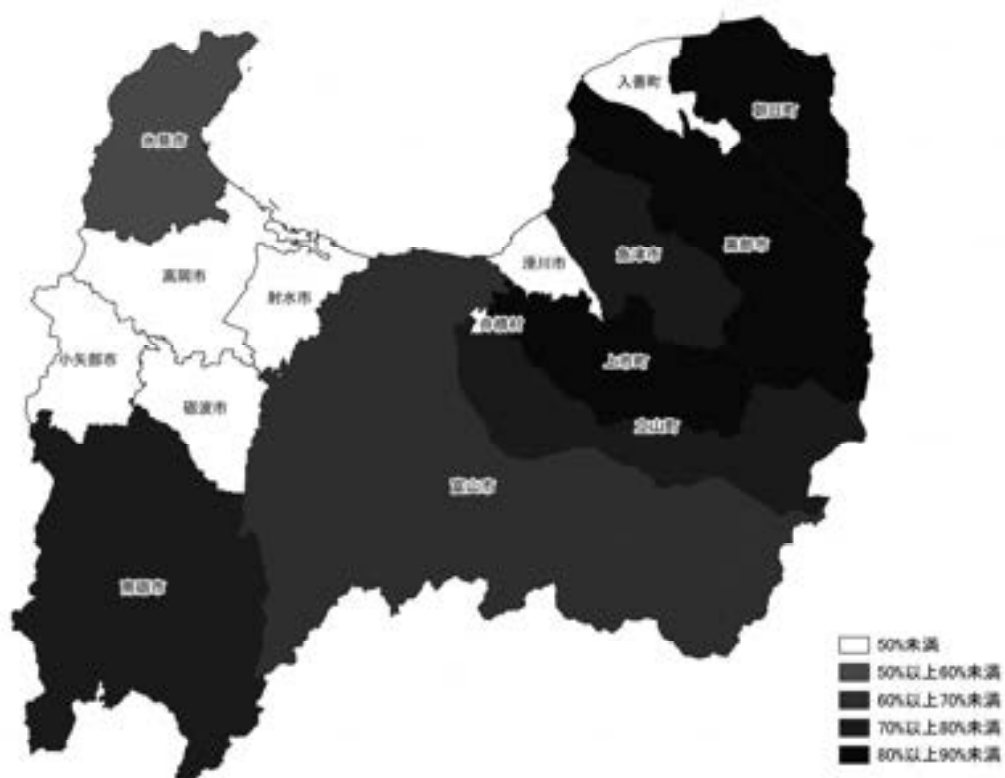
## 7 保安林



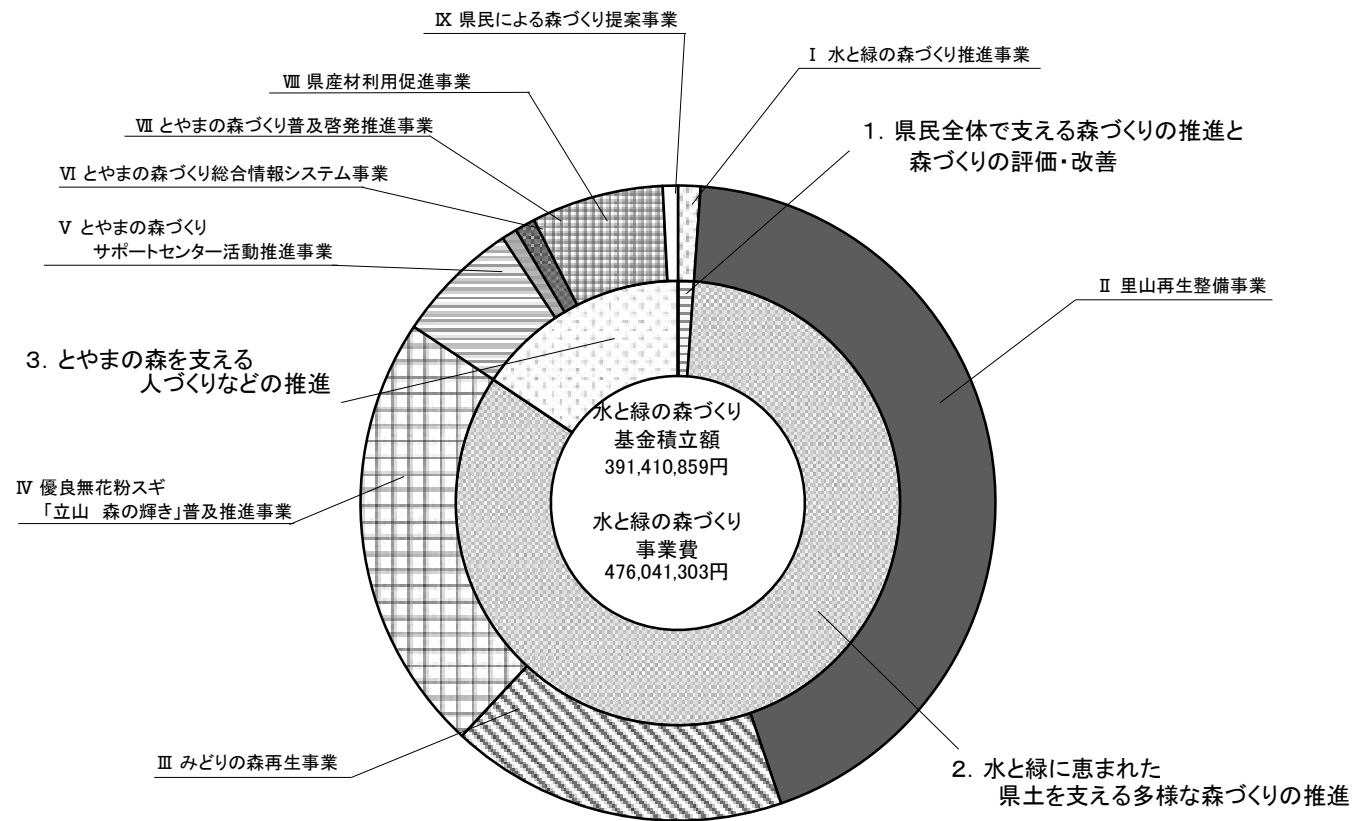
## 8 林地開発許可



## 9 市町村別森林率



10 水と緑の森づくり事業 令和5年度の実績

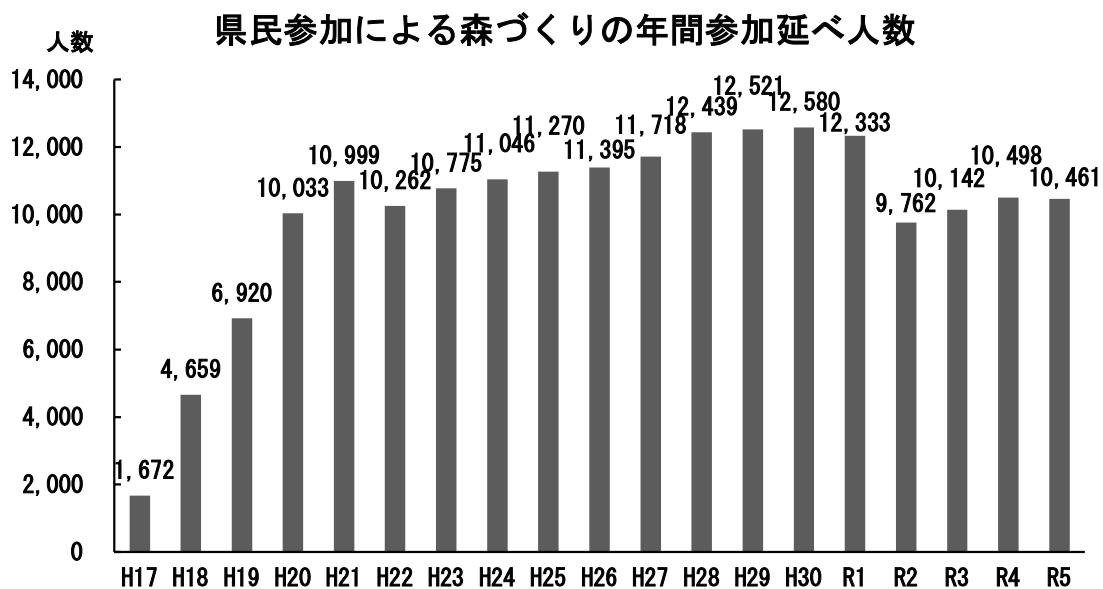
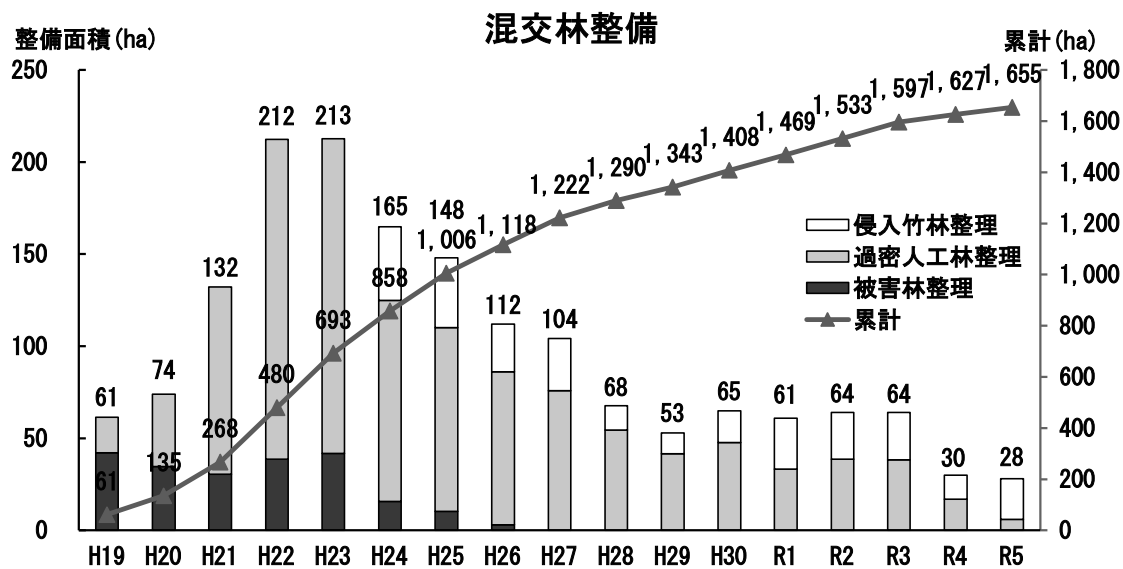
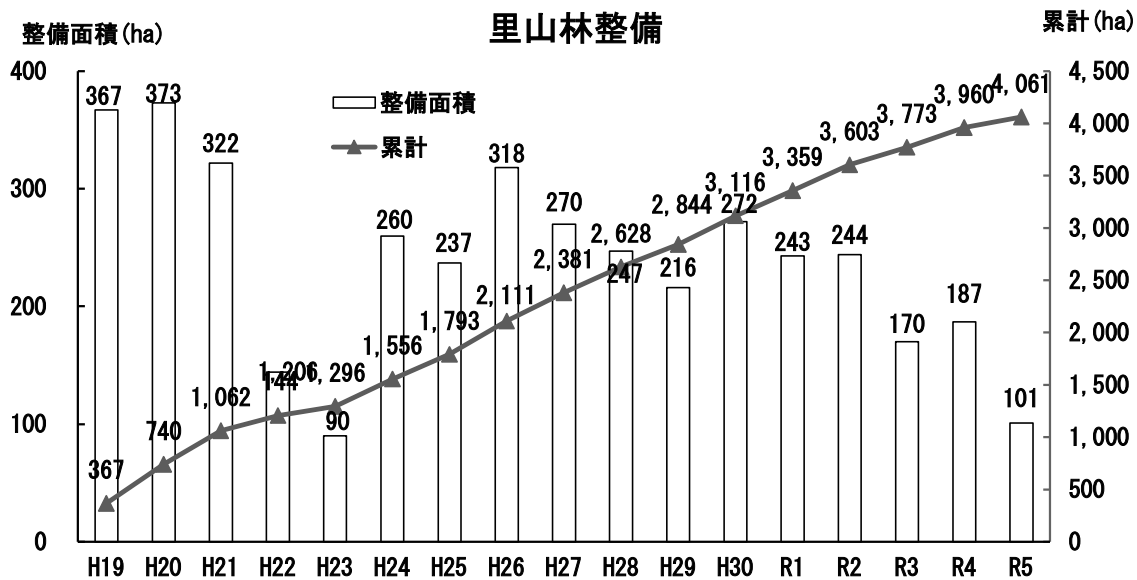


富山県水と緑の森づくり基金積立額		391,410,859 円
水と緑の森づくり税収相当額		390,838,000 円
寄 付 金	・(公財)コカ・コーラ教育・環境財団 ・富山県中央農業高等学校農業クラブ 模擬株式会社 中農緑化苑	570,711 円
運 用 益		2,148 円

水と緑の森づくり事業費 476,041,303 円

1. 県民全体で支える森づくりの推進と森づくりの評価・改善 5,476,151 円			
事業名	事業概要	主な事業実績	事業費(決算額)
I 水と緑の森づくり推進事業	県民全体で支える森づくりを推進するとともに、森づくりの計画や、事業の評価を実施	水と緑の森づくり会議 (1回) 森林審議会森づくり部会 (1回)	5,476,151 円
2. 水と緑に恵まれた県土を支える多様な森づくりの推進 396,184,460 円			
事業名	事業概要	主な事業実績	事業費(決算額)
II 里山再生整備事業	地域や生活に密着した里山林の整備を県民協働で推進	実施地区数 43地区 (455ha) 管理利用計画策定面積 101ha 4年目以降の里山地区への支援 135地区 マツクイムシ等の枯損木除去 981m3	207,458,591 円
III みどりの森再生事業	風雪被害林や過密人工林などを、スギと広葉樹の混交林に誘導	整備面積 28ha { 過密人工林 6.1ha 侵入竹林整理 21.5ha 県産広葉樹苗を県民協働で育成	81,739,563 円
IV 優良無花粉スギ「立山 森の輝き」普及推進事業	優良無花粉スギ「立山 森の輝き」の植栽支援と苗木生産体制の整備	植栽箇所数 21箇所 (33ha、70,645本)	106,986,306 円
3. とやまの森を支える人づくりなどの推進 74,380,692 円			
事業名	事業概要	主な事業実績	事業費(決算額)
V とやまの森づくりサポートセンター活動推進事業	県民参加による森づくりを推進するため、森林ボランティア等を専門的・総合的に支援	登録団体数 139団体 5,596人 62企業 森づくり参加延べ人数 年間10,461人 (R6.3.31現在)	30,143,670 円
VI とやまの森づくり総合情報システム事業	森づくりへの県民の理解を深め、県民参加を推進するため、とやまの森の現状や森づくり活動に関する情報等を提供	森林クラウドシステムの運用 とやまの森づくりホームページでの情報提供	3,690,493 円
VII とやまの森づくり普及啓発推進事業	森づくりへの県民の理解を深め、県民参加を推進するため、「森の寺子屋」を開催	森の寺子屋 117回開催 (7,298人参加) フォレストリーダーのスキルアップ研修	4,908,241 円
VIII 県産材利用促進事業	とやまの森づくりにつながる県産材利用への理解を深めるため、公共建築物等の木造化、内装木質化や遊具等の設置を推進	木造公共施設等の整備や備品の導入11施設 園児のデザインによる木製遊具の設置 3施設 木育フェア・セミナー・ワークショップの開催 参加者 約2,390組	31,995,402 円
IX 県民による森づくり提案事業	県民が企画・実践する森づくり事業を募集し、活動を支援	県民実践事業 18件実施、延べ1,955人参加	3,642,886 円







## 統計表

# 1 人口・土地

## (1) 人口・就業者数

センター別	市町村別	人		口	世帯数
		総数	男	女	
平成30年度		1,051,289	509,508	541,781	401,523
令和元年度		1,044,495	506,689	537,806	405,789
令和2年度		1,037,323	503,670	533,653	410,426
令和3年度		1,029,186	499,971	529,215	404,935
令和4年度		1,018,629	494,975	523,654	405,387
令和5年度		1,009,050	490,829	518,221	407,809
新川	魚津市	38,862	18,987	19,875	15,672
	滑川市	32,039	15,612	16,427	12,414
	黒部市	38,588	19,044	19,544	15,259
	入善町	22,609	10,854	11,755	8,550
	朝日町	10,410	4,924	5,486	4,261
	計	142,508	69,421	73,087	56,156
富山	富山市	406,727	198,803	207,924	174,414
	舟橋村	3,182	1,550	1,632	1,088
	上市町	18,454	8,828	9,626	7,101
	立山町	24,062	11,656	12,406	9,098
	計	452,425	220,837	231,588	191,701
高岡	高岡市	162,236	78,528	83,708	66,263
	氷見市	41,643	19,839	21,804	15,634
	小矢部市	27,892	13,536	14,356	9,773
	射水市	89,419	43,770	45,649	34,489
	計	321,190	155,673	165,517	126,159
砺波	砺波市	47,269	23,013	24,256	17,466
	南砺市	45,658	21,885	23,773	16,327
	計	92,927	44,898	48,029	33,793

資料 世帯数、人口：県統計調査課調「富山県人口移動調査」（令和7年5月1日推計）

就業者数：令和2年国勢調査結果（総務省統計局）

(単位：戸、人)

就 業 者 数							
総 数	第 1 次 産 業				第 2 次産業	第 3 次産業	その他
	総 数	農 業	林 業	漁 業			
538,839	17,599	16,095	562	942	178,261	334,575	8,404
538,839	17,599	16,095	562	942	178,261	334,575	8,404
538,839	17,599	16,095	562	942	178,261	334,575	8,404
528,961	15,431	14,094	524	813	172,096	329,678	11,756
528,961	15,431	14,094	524	813	172,096	329,678	11,756
528,133	14,603	13,266	524	813	172,096	329,678	11,756
19,553	737	598	36	103	7,512	10,836	468
17,329	520	455	7	58	6,844	9,522	443
20,484	692	644	10	38	8,827	10,727	238
12,109	713	657	16	40	4,978	6,379	39
5,389	309	274	9	26	1,897	3,174	9
74,864	2,971	2,628	78	265	30,058	40,638	1,197
210,596	4,260	3,985	141	134	62,165	138,616	5,555
1,745	51	49		2	600	1,086	8
9,845	414	401	12	1	3,683	5,670	78
13,093	735	720	13	2	4,289	7,829	240
235,279	5,460	5,155	166	139	70,737	153,201	5,881
84,258	1,661	1,526	50	85	26,769	53,173	2,655
21,979	891	677	40	174	7,202	13,220	666
15,124	685	656	29		5,096	9,077	266
45,671	155		15	140	14,094	30,670	752
167,032	3,392	2,859	134	399	53,161	106,140	4,339
25,464	1,105	1,063	40	2	8,818	15,365	176
25,494	1,675	1,561	106	8	9,322	14,334	163
50,958	2,780	2,624	146	10	18,140	29,699	339

## (2) 土 地

セン ター 別	市町村別	総土地面積	森 林 面 積			
			総 数	国 有 林	公有林	私有林
	平成30年度	424,761	285,277	105,505	29,731	150,042
	令和元年度	424,759	285,300	105,512	29,711	150,077
	令和2年度	424,758	285,302	105,512	29,688	150,102
	令和3年度	424,754	285,291	105,495	29,679	150,116
	令和4年度	424,754	285,311	105,495	29,713	150,102
	令和5年度	424,754	285,319	105,186	30,112	150,021
新 川	魚津市	20,061	14,655	4,425	522	9,708
	滑川市	5,462	704	3	11	689
	黒部市	42,631	36,048	27,074	4,376	4,598
	入善町	7,125	945	31	28	886
	朝日町	22,630	19,914	12,556	754	6,604
	計	97,909	72,265	44,089	5,691	22,485
富 山	富山市	124,170	86,329	28,200	13,721	44,408
	舟橋村	347	0	—	—	0
	上市町	23,671	19,518	7,532	1,286	10,701
	立山町	30,729	23,869	16,401	315	7,154
	計	178,917	129,716	52,132	15,321	62,262
高 岡	高岡市	20,958	6,690	27	191	6,472
	氷見市	23,054	13,488	66	293	13,128
	小矢部市	13,407	5,910	28	108	5,774
	射水市	10,944	1,190	10	59	1,121
	計	68,363	27,279	131	651	26,496
砺 波	砺波市	12,703	3,470	10	161	3,300
	南砺市	66,864	52,589	8,824	8,287	35,478
	計	79,567	56,059	8,834	8,448	38,777

資料 総土地面積：富山県経営管理部統計調査課「富山県統計年鑑 令和4年度版」

耕地面積：北陸農政局「農林水産統計年報 北陸版」令和5～6年

(単位 : ha)

耕 地 面 積			その他
計	田	畑	
58,400	55,800	2,610	81,084
58,400	55,800	2,610	81,061
58,200	55,500	2,700	81,256
57,900	55,200	2,680	81,582
57,800	55,000	2,760	81,643
57,400	54,700	2,720	82,035
1,900	1,750	149	3,506
2,140	2,100	45	2,618
2,700	2,570	138	3,883
3,800	3,770	32	2,380
1,430	1,390	38	1,286
11,970	11,580	402	13,674
12,900	12,000	916	24,941
173	171	2	174
1,610	1,540	69	2,543
3,370	3,310	58	3,490
18,053	17,021	1,045	31,148
5,170	5,040	130	9,098
3,090	2,730	358	6,476
3,550	3,440	111	3,947
3,610	3,420	195	6,144
15,420		794	25,664
4,740	4,640	94	4,493
7,200	6,810	382	7,075
11,940	11,450	476	11,568

## 2 森林の概況

### (1) 市町村別所有形態別森林面積

センター別	市町村別	総数	森林面積	森林率	民有林				
					公有林				森林総研有林
					県有林	市町村林	財産区有林	小計	
	令和元年度	424,761	285,300	67	14,061	11,802	3,847	29,711	13,640
	令和2年度	424,758	285,302	67	14,063	11,802	3,847	29,713	13,640
	令和3年度	424,754	285,291	67	14,063	11,802	3,847	29,713	13,640
	令和4年度	424,754	285,311	67	14,063	11,802	3,847	29,713	13,640
	令和5年度	424,754	285,319	67	14,061	12,111	3,940	30,112	13,640
新川	魚津市	20,061	14,655	73	431	91	—	522	147
	滑川市	5,462	704	13	1	10	—	11	4
	黒部市	42,631	36,048	85	37	949	3,390	4,376	755
	(黒部市)		3,851		35	431	59	524	166
	(宇奈月町)		32,196		3	518	3,331	3,852	590
	入善町	7,125	945	13	—	28	—	28	130
	朝日町	22,630	19,914	88	542	46	166	754	477
	計	97,909	72,265	74	1,011	1,124	3,555	5,691	1,513
富山	富山市	124,170	86,329	70	9,725	3,996	—	13,721	3,854
	(富山市)		699		83	133	—	216	—
	(大沢野町)		4,204		74	25	—	99	403
	(大山町)		53,709		8,568	896	—	9,464	1,106
	(八尾町)		19,119		798	2,593	—	3,391	2,017
	(婦中町)		1,884		51	1	—	51	—
	(山田村)		2,980		106	248	—	353	256
	(細入村)		3,734		45	101	—	146	72
	舟橋村	347			—	—	—	—	—
	上市町	23,671	19,518	82	730	171	384	1,286	285
	立山町	30,729	23,869	78	209	106	—	315	606
	計	178,917	129,716	73	10,664	4,273		15,321	4,745
高岡	高岡市	20,958	6,690	32	95	96	—	191	233
	(高岡市)		3,310		76	58	—	134	65
	(福岡町)		3,380		18	38	—	57	169
	氷見市	23,054	13,488	59	232	61	—	293	106
	小矢部市	13,407	5,910	44	38	71	—	108	295
	射水市	10,944	1,190	11	53	5	—	59	—
	(新湊市)				—	—	—	—	—
	(小杉町)		1,098		53	4	—	56	—
	(大門町)		92		1	1	—	2	—
	(下村)				—	—	—	—	—
	(大島町)				—	—	—	—	—
	計	68,363	27,279	40	418	233	—	651	635
砺波	砺波市	12,703	3,470	27	115	46	—	161	—
	(砺波市)		1,793		111	24	—	135	—
	(庄川町)		1,677		4	22	—	26	—
	南砺市	66,864	52,589	79	1,853	6,434	—	8,287	6,747
	(城端町)		4,191		198	193	—	391	721
	(平村)		8,827		7	1,060	—	1,067	1,482
	(上平村)		9,008		1,146	351	—	1,497	668
	(利賀村)		17,040		126	4,348	—	4,473	2,495
	(井波町)		944		0	47	—	47	379
	(井口村)		726		—	36	—	36	339
	(福野町)		359		0	22	—	22	—
	(福光町)		11,494		375	378	—	753	662
	計	79,567	56,059	70	1,968	6,480	—	8,448	6,747

資料 林野庁所管国有林：中部森林管理局計画課調



(単位：ha)

			国 有 林					地域森林
公社有林	私有林	計	林野庁所管			そ の 他 省庁所管	計	計画 対象外
			国有林	官行造林	小計			
9,257	127,181	179,788	103,545	1,004	104,549	963	105,512	1
9,256	127,181	179,790	103,545	1,004	104,549	963	105,512	1
9,256	127,186	179,795	103,528	1,004	104,532	963	105,495	1
9,256	127,206	179,815	103,528	1,004	104,532	963	105,495	1
9,256	127,124	180,132	103,528	695	104,223	963	105,186	1
809	8,753	10,230	4,353	—	4,353	72	4,425	
13	672	701	—	—	—	3	3	
180	3,663	8,974	26,783	—	26,783	291	27,074	—
98	2,377	3,165	662	—	662	24	686	—
82	1,286	5,809	26,122	—	26,122	266	26,388	—
8	748	914	—	22	22	9	31	—
621	5,505	7,357	12,525	—	12,525	31	12,556	—
1,630	19,341	28,176	43,662	22	43,684	406	44,089	—
3,354	37,200	58,128	27,947	73	28,020	180	28,200	1
19	450	684	—	—	—	14	14	0
676	2,878	4,056	145	—	145	4	149	—
672	19,191	30,433	23,102	73	23,175	101	23,276	—
1,466	8,521	15,396	3,684	—	3,684	38	3,723	—
70	1,761	1,883	—	—	—	1	1	0
225	2,139	2,973	—	—	—	7	7	—
226	2,259	2,704	1,016	—	1,016	14	1,030	0
—	—	—	—	—	—	—	—	—
546	9,869	11,986	7,312	104	7,416	116	7,532	—
92	6,456	7,469	16,135	250	16,385	16	16,401	—
3,993	53,524	77,583	51,394	427	51,821	311	52,132	1
590	5,649	6,663	—	—	—	27	27	—
123	2,972	3,294	—	—	—	16	16	—
467	2,676	3,369	—	—	—	11	11	—
830	12,192	13,422	—	—	—	66	66	—
702	4,777	5,882	—	—	—	28	28	—
171	951	1,180	—	—	—	10	10	—
—	—	—	—	—	—	—	—	—
171	861	1,088	—	—	—	10	10	—
—	90	92	—	—	—	—	—	—
—	—	—	—	—	—	—	—	—
—	—	—	—	—	—	—	—	—
2,293	23,569	27,147	—	—	—	131	131	—
435	2,865	3,461	—	—	—	10	10	—
290	1,365	1,789	—	—	—	3	3	—
145	1,500	1,671	—	—	—	6	6	—
906	27,825	43,765	8,473	245	8,718	106	8,824	—
199	2,836	4,148	—	36	36	7	43	—
200	5,931	8,681	—	135	135	10	145	—
15	3,504	5,684	3,269	29	3,298	26	3,324	—
166	7,966	15,101	1,893	—	1,893	46	1,939	—
5	506	937	—	—	—	7	7	—
15	291	681	—	45	45	0	45	—
39	297	358	—	—	—	1	1	—
266	6,493	8,175	3,312	—	3,312	8	3,320	—
1,340	30,690	47,225	8,473	245	8,718	115	8,834	—

## (2) 市町村別林種別面積、蓄積（民有林）

## ① 面 積

センター別	市町村名	人 工 林			天 然 林		
		針葉樹	広葉樹	計	針葉樹	広葉樹	計
新 川	魚 津 市	2,829	5	2,833	66	7,014	7,081
	滑 川 市	220	2	222	15	412	427
	黒 部 市	2,152	16	2,168	141	5,945	6,086
	(黒部市)	1,207	5	1,213	83	1,700	1,783
	(宇奈月町)	944	11	955	58	4,245	4,303
	入 善 町	372	1	373	5	465	470
	朝 日 町	2,088	9	2,097	46	4,733	4,779
	センター小計	7,660	33	7,693	273	18,569	18,843
富 山	富山市計	13,952	48	14,001	1,701	34,837	36,537
	(富山市)	63	—	63	78	515	592
	(大沢野町)	1,879	0	1,880	22	1,993	2,015
	(大山町)	4,180	36	4,215	1,425	19,467	20,892
	(八尾町)	5,321	6	5,328	108	8,415	8,522
	(婦中町)	606	0	607	38	1,186	1,224
	(山田村)	1,140	4	1,144	20	1,478	1,498
	(細入村)	762	2	764	11	1,782	1,793
	舟 橋 村	—	—	—	—	—	—
	上 市 町	2,281	8	2,289	152	8,791	8,943
	立 山 町	2,368	9	2,377	91	4,076	4,167
	センター小計	18,602	65	18,667	1,944	47,704	49,647
高 岡	高岡市計	2,403	50	2,453	78	3,930	4,008
	(高岡市)	1,028	5	1,033	64	2,060	2,124
	(福岡町)	1,375	46	1,420	14	1,870	1,884
	氷 見 市	4,604	213	4,817	210	7,394	7,603
	小矢部市	2,878	77	2,955	78	2,667	
	射水市計	444	3	447	146	563	709
	(新湊市)	—	—	—	—	—	—
	(小杉町)	410	2	412	124	532	657
	(大門町)	34	1	35	21	31	52
	(下村)	—	—	—	—	—	—
	(大島町)	—	—	—	—	—	—
	センター小計	10,329	343	10,672	511	14,554	15,065
砺 波	砺波市計	1,657	9	1,667	66	1,486	1,552
	(砺波市)	914	2	916	50	739	789
	(庄川町)	744	7	751	15	747	763
	南砺市計	12,658	125	12,783	190	26,970	27,160
	(城端町)	1,894	3	1,896	45	1,895	1,940
	( 平 村 )	2,300	4	2,304	2	5,088	5,091
	(上平村)	1,006	3	1,009	22	4,139	4,161
	(利賀村)	3,537	63	3,600	26	10,326	10,352
	(井波町)	674	3	677	8	190	197
	(井口村)	356	—	356	7	246	254
	(福野町)	160	0	160	36	141	177
	(福光町)	2,732	49	2,781	43	4,945	4,988
	センター小計	14,315	134	14,450	256	28,457	28,713
合 計		50,907	575	51,482	2,984	109,284	112,268

注：その他は竹林、岩石地等

(単位 : ha)

その他	合 計			
	針葉樹	広葉樹	その他	計
316	2,895	7,019	316	10,230
52	235	414	52	701
720	2,293	5,961	720	8,974
170	1,291	1,705	170	3,165
550	1,002	4,256	550	5,809
71	376	467	71	914
481	2,134	4,742	481	7,357
1,640	7,933	18,602	1,640	28,176
7,590	15,653	34,885	7,590	58,128
29	141	515	29	684
161	1,901	1,994	161	4,056
5,325	5,604	19,503	5,325	30,433
1,546	5,429	8,421	1,546	15,396
52	645	1,186	52	1,883
331	1,160	1,482	331	2,973
147	773	1,784	147	2,704
—	—	—	—	—
754	2,434	8,799	754	11,986
925	2,459	4,085	925	7,469
9,269	20,546	47,769	9,269	77,583
	2,480	3,980	203	6,663
138	1,092	2,065	138	3,294
65	1,389	1,916	65	3,369
1,001	4,814	7,607	1,001	13,422
182	2,956	2,744	182	5,882
25	590	566	25	1,180
—	—	—	—	—
19	534	534	19	1,088
6	55	31	6	92
—	—	—	—	—
—	—	—	—	—
1,410	10,840	14,897	1,410	27,147
242	1,723	1,496	242	3,461
84	964	741	84	1,789
158	759	754	158	1,671
3,822	12,848	27,095	3,822	43,765
312	1,939	1,897	312	4,148
1,287	2,302	5,092	1,287	8,681
514	1,028	4,142	514	5,684
1,148	3,563	10,389	1,148	15,101
63	682	193	63	937
71	364	246	71	681
21	196	142	21	358
406	2,775	4,994	406	8,175
4,063	14,571	28,591	4,063	47,225
16,382	53,890	109,859	16,382	180,132

② 蓄 積

センター別	市町村名	人 工 林			天 然 林		
		針葉樹	広葉樹	計	針葉樹	広葉樹	計
新 川	魚 津 市	1,508,963	448	1,509,411	13,923	1,264,074	1,277,997
	滑 川 市	119,824	285	120,109	2,773	68,873	71,646
	黒 部 市	1,126,238	2,409	1,128,647	22,809	1,047,734	1,070,543
	(黒部市)	623,611	611	624,222	13,636	291,176	304,812
	(宇奈月町)	502,627	1,798	504,425	9,173	756,558	765,731
	入 善 町	184,565	116	184,681	2,202	83,070	85,272
	朝 日 町	1,121,415	948	1,122,363	7,685	831,262	838,947
	センター小計	4,061,005	4,206	4,065,211	49,392	3,295,013	3,344,405
富 山 山	富 山 市	6,275,186	7,294	6,282,480	468,727	5,716,659	6,185,386
	(富山市)	31,753	—	31,753	13,715	87,168	100,883
	(大沢野町)	867,992	86	868,078	3,299	341,510	344,809
	(大山町)	1,834,682	6,131	1,840,813	422,994	3,066,983	3,489,977
	(八尾町)	2,368,413	436	2,368,849	18,267	1,448,898	1,467,165
	(婦中町)	279,184	11	279,195	5,323	196,327	201,650
	(山田村)	529,289	383	529,672	3,060	256,503	259,563
	(細入村)	363,873	247	364,120	2,069	319,270	321,339
	舟 橋 村	—	—	—	—	—	—
	上 市 町	1,126,863	1,020	1,127,883	33,895	1,503,132	1,537,027
	立 山 町	1,216,816	1,259	1,218,075	18,502	702,997	721,499
	センター小計	8,618,865	9,573	8,628,438	521,124	7,922,788	8,443,912
高 岡	高 岡 市	1,251,264	2,863	1,254,127	13,579	654,579	668,158
	(高岡市)	550,888	557	551,445	11,440	344,792	356,232
	(福岡町)	700,376	2,306	702,682	2,139	309,787	311,926
	氷 見 市	2,560,477	35,070	2,595,547	33,767	1,258,997	1,292,764
	小矢部市	1,493,865	8,076	1,501,941	11,109	447,568	458,677
	射 水 市	308,189	217	308,406	32,414	71,813	
	(新湊市)	—	—	—	—	—	—
	(小杉町)	283,818	197	284,015	26,294	68,112	94,406
	(大門町)	24,371	20	24,391	6,120	3,701	9,821
	(下村)	—	—	—	—	—	—
	(大島町)	—	—	—	—	—	—
	センター小計	5,613,795	46,226	5,660,021	90,869	2,432,957	2,523,826
砺 波	砺 波 市	816,439	641	817,080	9,844	204,965	214,809
	(砺波市)	439,057	304	439,361	7,323	99,052	106,375
	(庄川町)	377,382	337	377,719	2,521	105,913	108,434
	南 砺 市	5,155,041	11,208	5,166,249	41,893	3,868,818	3,910,711
	(城端町)	823,967	137	824,104	13,668	256,660	270,328
	( 平 村 )	757,886	433	758,319	444	719,954	720,398
	(上平村)	364,638	266	364,904	4,175	608,143	612,318
	(利賀村)	1,264,890	5,691	1,270,581	8,113	1,333,039	1,341,152
	(井波町)	353,163	229	353,392	1,374	24,226	25,600
	(井口村)	212,273	—	212,273	1,154	37,542	38,696
	(福野町)	80,229	31	80,260	6,657	19,617	26,274
	(福光町)	1,297,995	4,421	1,302,416	6,308	869,637	875,945
	センター小計	5,971,480	11,849	5,983,329	51,737	4,073,783	4,125,520
合 計		24,265,145	71,854	24,336,999	713,122	17,724,541	18,437,663

注：蓄積の計にはその他を含めない。

(単位：m<sup>3</sup>)

その他	合 計		
	針葉樹	広葉樹	計
4,044	1,522,886	1,264,522	2,791,452
2,922	122,597	69,158	194,677
2,562	1,149,047	1,050,143	2,201,752
1,830	637,247	291,787	930,864
732	511,800	758,356	1,270,888
—	186,767	83,186	269,953
4,644	1,129,100	832,210	1,965,954
14,172	4,110,397	3,299,219	7,423,788
28,944	6,743,913	5,723,953	12,496,810
7,344	45,468	87,168	139,980
4,020	871,291	341,596	1,216,907
6,366	2,257,676	3,073,114	5,337,156
3,924	2,386,680	1,449,334	3,839,938
3,852	284,507	196,338	484,697
3,042	532,349	256,886	792,277
396	365,942	319,517	685,855
—	—	—	—
10,284	1,160,758	1,504,152	2,675,194
4,452	1,235,318	704,256	1,944,026
43,680	9,139,989	7,932,361	17,116,030
25,872	1,264,843	657,442	1,948,157
	562,328	345,349	907,677
2,934	702,515	312,093	1,017,542
202,602	2,594,244	1,294,067	4,090,913
11,232	1,504,974	455,644	1,971,850
2,634	340,603	72,030	311,040
—	—	—	—
2,634	310,112	68,309	381,055
—	30,491	3,721	34,212
—	—	—	—
—	—	—	—
242,340	5,704,664	2,479,183	8,426,187
3,696	826,283	205,606	1,035,585
3,252	446,380	99,356	548,988
444	379,903	106,250	486,597
8,976	5,196,934	3,880,026	9,085,936
702	837,635	256,797	1,095,134
114	758,330	720,387	1,478,831
—	368,813	608,409	977,222
336	1,273,003	1,338,730	2,612,069
210	354,537	24,455	379,202
—	213,427	37,542	250,969
810	86,886	19,648	107,344
6,804	1,304,303	874,058	2,185,165
12,672	6,023,217	4,085,632	10,121,521
312,864	24,978,267	17,796,395	43,087,526

## (3) 全県森林計画区別、樹種別森林資源表（民有林）

(単位：ha、m3)

区 分				総 数			神 通 川			庄 川			
				面 積	蓄 積	成 長 量	面 積	蓄 積	成 長 量	面 積	蓄 積	成 長 量	
総 計				180,132	43,087,526	321,088	105,759	24,539,818	188,145	74,373	18,547,708	132,943	
立 木	人 工 林	針 葉 樹	タテヤマスギ	40,916	19,615,308	218,561	24,740	12,443,015	136,493	16,176	7,172,293	82,068	
			ボカスギ	6,920	4,190,984	21,227	27	14,486	209	6,893	4,176,498	21,018	
			ヒ ノ キ	381	60,232	492	106	17,640	135	275	42,592	357	
		マ ツ	カラマツ	1,824	286,068	1,609	939	145,222	906	885	140,846	703	
			マ ツ	839	109,693	977	447	59,254	547	392	50,439	430	
			その他針	27	2,860	173	3	253	15	23	2,607	158	
		小 計		50,907	24,265,145	243,039	26,262	12,679,870	138,305	24,644	11,585,275	104,734	
		広 葉 樹	ク ス ギ	253	42,188	190	1	256	—	252	41,932	190	
			その他広	322	29,666	533	97	13,523	151	225	16,143	382	
			小 計	575	71,854	723	98	13,779	151	477	58,075	572	
	計		51,482	24,336,999	243,762	26,361	12,693,649	138,456	25,121	11,643,350	105,306		
	天 然 林	針 葉 樹	タテヤマスギ	109	60,954	53	101	58,080	38	8	2,874	15	
			ボカスギ	25	14,949	14	—	—	—	25	14,949	14	
			マ ツ	1,411	221,435	121	728	113,584	52	683	107,851	69	
		その他針	その他針	1,439	415,784	38	1,387	398,852	24	51	16,932	14	
			小 計		2,984	713,122	226	2,217	570,516	114	767	142,606	112
			広 葉 樹	ブ ナ	6,876	1,210,183	4,934	5,084	900,352	3,574	1,792	309,831	1,360
		その他広		102,408	16,514,358	72,166	61,189	10,317,449	46,001	41,219	6,196,909	26,165	
		小 計		109,284	17,724,541	77,100	66,273	11,217,801	49,575	43,011	6,506,740	27,525	
		計		112,268	18,437,663	77,326	68,490	11,788,317	49,689	43,778	6,649,346	27,637	
		立木地計			163,750	42,774,662	321,088	94,850	24,481,966	188,145	68,899	18,292,696	132,943
そ の 他	竹 林			521	312,864	—	96	57,852	—	425	255,012	—	
	更新困難地			—	—	—	—	—	—	—	—		
	そ の 他			15,861	—	—	10,813	—	—	5,048	—	—	
	そ の 他 計			16,382	312,864	—	10,909	57,852	—	5,473	255,012	—	

## (4) 全県森林計画区別、樹種別齢級別森林資源表(民有林)

## ① 県 計

(単位: ha、m3)

区 分				総 数			1 齢 級			2 齢 級		
				面積	蓄積	成長量	面積	蓄積	成長量	面積	蓄積	成長量
総 計				180,132	43,087,526	321,088	92	388	97	590	8,360	1,099
立 木	人 工 樹	針 葉 樹	タテヤマスギ	40,916	19,615,308	218,561	18	—	—	96	652	225
			ボカスギ	6,920	4,190,984	21,227	—	—	—	21	726	188
			ヒ ノ キ	381	60,232	492	—	—	—	0	7	2
		マ ツ	839	109,693	977	—	—	—	10	40	—	
		その他針	27	2,860	173	—	—	—	2	9	3	
		小 計	50,907	24,265,145	243,039	18	—	—	130	1,435	419	
		広 葉 樹	ク ス ギ	253	42,188	190	—	—	—	0	8	—
	その他広	322	29,666	533	0	2	—	20	268	27		
	小 計	575	71,854	723	0	2	—	20	276	27		
	計	51,482	24,336,999	243,762	18	2	—	150	1,711	446		
	地 然 林	天 針 葉 樹	タテヤマスギ	109	60,954	53	—	—	—	3	16	7
			ボカスギ	25	14,949	14	—	—	—	1	6	5
			マ ツ	1,411	221,435	121	—	—	—	1	1	—
			その他針	1,439	415,784	38	—	—	—	0	1	—
			小 計	2,984	713,122	226	—	—	—	5	24	12
		広 葉 樹	ブ ナ	6,876	1,210,183	4,934	—	—	—	0	—	—
			その他広	102,408	16,514,358	72,166	74	386	97	434	6,625	641
			小 計	109,284	17,724,541	77,100	74	386	97	434	6,625	641
			計	112,268	18,437,663	77,326	74	386	97	439	6,649	653
		立木地計			163,750	42,774,662	321,088	92		97	590	8,360
	そ の 他	竹 林			521	312,864	—	—	—	—	—	—
更新困難地			—	—	—	—	—	—	—	—		
そ の 他			15,861	—	—	—	—	—	—	—		
そ の 他 計			16,382	312,864	—	—	—	—	—	—		

区 分				3 齢 級			4 齢 級			5 齢 級		
				面積	蓄積	成長量	面積	蓄積	成長量	面積	蓄積	成長量
総 計				371	12,431	1,144	314	27,566	2,608	416	75,132	5,291
立 木	人 工 樹	針 葉 樹	タテヤマスギ	43	2,093	444	103	12,037	1,328	241	43,855	3,269
			ボカスギ	11	1,089	148	55	8,948	820	108	26,774	1,770
			ヒ ノ キ	1	25	1	8	478	32	21	1,673	94
		マ ツ	カラマツ	—	—	—	—	—	—	—	—	—
			マ ツ	3	72	15	4	219	5	2	140	8
			その他針	12	454	73	2	164	21	2	192	15
		小 計	70	3,733	681	172	21,846	2,206	373	72,634	5,156	
	広 葉 樹	ク ス ギ	0	4	—	2	102	8	4	250	15	
		その他広	20	553	25	70	2,731	208	15	874	42	
		小 計	20	557	25	72	2,833	216	18	1,124	57	
		計	90	4,290	706	244	24,679	2,422	392	73,758	5,213	
	地 然 林	天 針 葉 樹	タテヤマスギ	0	1	—	1	80	9	0	19	1
			ボカスギ	1	63	8	0	3	—	—	—	—
			マ ツ	0	—	—	0	7	—	—	—	—
			その他針	0	15	3	0	12	1	—	—	—
			小 計	1	79	11	1	102	10	0	19	1
		広 葉 樹	ブ ナ	—	—	—	—	—	—	—	—	—
			その他広	280	8,062	427	69	2,785	176	24	1,355	77
			小 計	280	8,062	427	69	2,785	176	24	1,355	77
			計	281	8,141	438	70	2,887	186	24	1,374	78
		立木地計			371	12,431	1,144	314	27,566	2,608	416	75,132
そ の 他	竹 林		—	—	—	—	—	—	—	—	—	
	更新困難地		—	—	—	—	—	—	—	—	—	
	そ の 他		—	—	—	—	—	—	—	—	—	
	そ の 他 計		—	—	—	—	—	—	—	—	—	



(単位：ha、m3)

6 齢 級			7 齢 級			8 齢 級			9 齢 級		
面積	蓄積	成長量	面積	蓄積	成長量	面積	蓄積	成長量	面積	蓄積	成長量
864	209,901	10,734	1,362	456,664	17,830	2,367	853,540	25,073	3,720	1,487,314	34,757
576	139,572	7,135	915	279,538	10,465	2,134	767,733	22,324	3,480	1,421,658	33,462
187	61,099	3,238	404	172,095	7,221	156	76,218	2,566	88	47,869	1,050
49	5,064	199	23	2,849	76	24	3,792	62	16	2,356	15
1	99	4	0	29	1	—	—	—	41	3,976	56
3	327	6	1	115	—	4	480	7	1	101	2
3	400	22	2	595	25	0	31	1	1	372	9
818	206,561	10,604	1,345	455,221	17,788	2,318	848,254	24,960	3,627	1,476,332	34,594
3	205	9	1	50	2	2	195	2	2	196	3
24	1,746	70	7	552	18	18	1,720	36	14	1,617	19
27	1,951	79	8	602	20	20	1,915	38	15	1,813	22
845	208,512	10,683	1,352	455,823	17,808	2,337	850,169	24,998	3,642	1,478,145	34,616
—	—	—	—	—	—	0	36	—	0	16	—
—	—	—	—	—	—	—	—	—	—	—	—
0	16	—	0	1	—	0	7	—	1	151	2
0	51	3	—	—	—	—	—	—	—	—	—
1	67	3	0	1	—	0	43	—	2	167	2
—	—	—	—	—	—	—	—	—	—	—	—
18	1,322	48	9	840	22	30	3,328	75	77	9,002	139
18	1,322	48	9	840	22	30	3,328	75	77	9,002	139
19	1,389	51	9	841	22	30	3,371	75	78	9,169	141
864	209,901	10,734	1,362	456,664	17,830	2,367	853,540	25,073	3,720	1,487,314	34,757
—	—	—	—	—	—	—	—	—	—	—	—
—	—	—	—	—	—	—	—	—	—	—	—
—	—	—	—	—	—	—	—	—	—	—	—
—	—	—	—	—	—	—	—	—	—	—	—

区 分				10 齢 級			11 齢 級			12 齢 級		
				面積	蓄積	成長量	面積	蓄積	成長量	面積	蓄積	成長量
総 計				4,991	2,134,792	41,770	9,020	3,688,309	36,617	13,096	4,918,172	48,615
立 木	人 工 樹	針 葉 樹	タテヤマスギ	4,611	2,062,027	40,868	6,518	3,169,986	32,953	7,207	3,620,007	41,307
			ボカスギ	59	35,192	441	369	230,382	849	1,054	672,719	2,080
			ヒ ノ キ	4	613	2	3	489	1	8	1,206	2
		マ ツ	カラマツ	51	5,462	71	120	16,511	174	189	25,494	207
			マ ツ	7	734	5	18	2,079	8	126	15,613	139
			その他針	0	27	1	0	195	2	0	155	—
		小 計	4,732	2,104,055	41,388	7,028	3,419,642	33,987	8,583	4,335,194	43,735	
	林 樹	広 葉 樹	ク ス ギ	0	43	—	0	14	—	1	127	—
		その他広	7	902	6	2	228	1	4	634	2	
		小 計	7	945	6	2	242	1	5	761	2	
		計	4,740	2,105,000	41,394	7,030	3,419,884	33,988	8,589	4,335,955	43,737	
	地 然 林	天 針 葉 樹	タテヤマスギ	0	14	—	4	1,794	17	3	1,647	13
			ボカスギ	—	—	—	0	144	—	1	862	1
			マ ツ	0	16	—	3	386	2	9	1,113	4
			その他針	0	13	—	2	593	5	7	2,367	13
			小 計	0	43	—	9	2,917	24	20	5,989	31
		広 葉 樹	ブ ナ	—	—	—	1	62	2	—	—	—
			その他広	251	29,749	376	1,980	265,446	2,603	4,487	576,228	4,847
			小 計	251	29,749	376	1,981	265,508	2,605	4,487	576,228	4,847
			計	251	29,792	376	1,990	268,425	2,629	4,507	582,217	4,878
		立木地計			4,991	2,134,792	41,770	9,020	3,688,309	36,617	13,096	4,918,172
そ の 他		竹 林	—	—	—	—	—	—	—	—	—	—
		更新困難地	—	—	—	—	—	—	—	—	—	—
		そ の 他	—	—	—	—	—	—	—	—	—	—
		そ の 他 計	—	—	—	—	—	—	—	—	—	—

(単位：ha、m3)

13 齢 級			14 齢 級			15 齢 級			16 齢 級		
面積	蓄積	成長量	面積	蓄積	成長量	面積	蓄積	成長量	面積	蓄積	成長量
13,306	4,520,270	26,543	16,794	4,540,152	17,756	20,917	4,603,805	12,778	15,851	2,990,693	10,568
5,610	2,835,348	18,418	3,214	1,779,068	6,363	1,914	1,083,137	—	737	415,350	—
1,128	728,181	661	1,288	838,563	195	817	531,372	—	230	149,653	—
6	1,042	1	12	2,038	2	10	1,769	—	10	1,871	—
565	91,554	599	518	88,716	396	188	31,874	87	37	5,806	12
373	47,660	525	175	23,542	210	64	9,592	44	10	1,711	3
0	17	—	1	233	1	0	16	—	—	—	—
7,682	3,703,802	20,204	5,206	2,732,160	7,167	2,993	1,657,760	131	1,024	574,391	15
25	3,960	28	60	9,971	42	71	12,113	40	42	7,366	21
6	864	3	13	2,180	12	25	4,081	20	3	575	1
31	4,824	31	73	12,151	54	96	16,194	60	45	7,941	22
7,712	3,708,626	20,235	5,280	2,744,311	7,221	3,089	1,673,954	191	1,069	582,332	37
2	814	4	1	451	2	1	379	—	0	261	—
0	134	—	1	582	—	14	9,516	—	1	867	—
31	4,024	34	25	3,449	21	53	7,771	42	78	12,197	16
0	167	—	4	1,271	3	8	2,295	5	3	1,022	—
33	5,139	38	30	5,753	26	76	19,961	47	83	14,347	16
50	4,415	118	63	5,206	135	22	1,908	43	12	1,591	34
5,511	802,090	6,152	11,420	1,784,882	10,374	17,731	2,907,982	12,497	14,686	2,392,423	10,481
5,561	806,505	6,270	11,484	1,790,088	10,509	17,752	2,909,890	12,540	14,698	2,394,014	10,515
5,594	811,644	6,308	11,514	1,795,841	10,535	17,829	2,929,851	12,587	14,781	2,408,361	10,531
13,306	4,520,270	26,543	16,794	4,540,152	17,756	20,917	4,603,805	12,778	15,851	2,990,693	10,568
—	—	—	—	—	—	—	—	—	—	—	—
—	—	—	—	—	—	—	—	—	—	—	—
—	—	—	—	—	—	—	—	—	—	—	—
—	—	—	—	—	—	—	—	—	—	—	—

区 分				17 齢 級			18 齢 級			19 齢 級		
				面積	蓄積	成長量	面積	蓄積	成長量	面積	蓄積	成長量
総 計				11,250	2,177,318	5,795	10,520	2,167,778	7,650	7,672	1,690,206	2,896
立 木	人 工 樹	針 葉 樹	タテヤマスギ	538	303,499	—	685	383,620	—	682	384,888	—
			ボカスギ	161	103,936	—	143	92,309	—	167	106,849	—
			ヒ ノ キ	9	1,650	—	27	4,974	3	27	4,992	—
		マ ツ	カラマツ	14	2,198	1	25	3,581	—	5	995	—
			マ ツ	3	572	—	4	592	—	9	2,045	—
			その他針	—	—	—	—	—	—	—	—	—
		小 計	725	411,855	1	883	485,076	3	890	499,769	—	
	林 樹	広 葉 樹	ク ス ギ	23	4,150	12	13	2,435	7	3	611	1
		その他広	40	3,802	16	5	802	3	9	1,681	5	
		小 計	63	7,952	28	18	3,237	10	12	2,292	6	
		計	788	419,807	29	902	488,313	13	902	502,061	6	
	天 然 林 地	針 葉 樹	タテヤマスギ	0	44	—	2	1,150	—	11	6,063	—
			ボカスギ	—	—	—	5	2,627	—	—	—	—
			マ ツ	85	14,194	—	127	20,600	—	111	17,892	—
			その他針	3	1,450	1	6	1,883	1	26	8,247	3
			小 計	87	15,688	1	140	26,260	1	148	32,202	3
		広 葉 樹	ブ ナ	31	4,207	81	24	2,883	46	32	3,546	51
			その他広	10,343	1,737,616	5,684	9,454	1,650,322	7,590	6,590	1,152,397	2,836
			小 計	10,374	1,741,823	5,765	9,478	1,653,205	7,636	6,621	1,155,943	2,887
			計	10,461	1,757,511	5,766	9,618	1,679,465	7,637	6,770	1,188,145	2,890
		立木地計	11,250	2,177,318	5,795	10,520	2,167,778	7,650	7,672	1,690,206	2,896	
そ の 他	竹 林	—	—	—	—	—	—	—	—	—		
	更新困難地	—	—	—	—	—	—	—	—	—		
	そ の 他	—	—	—	—	—	—	—	—	—		
	そ の 他 計	—	—	—	—	—	—	—	—	—		

(単位：ha、m3)

20 齢 級			21 齢 級 以 上		
面積	蓄積	成長量	面積	蓄積	成長量
7,168	1,592,745	5,140	23,071	4,619,126	6,327
637	359,821	—	959	551,419	—
206	133,311	—	270	173,699	—
40	7,510	—	84	15,834	—
4	931	—	65	8,841	—
7	1,264	—	16	2,795	—
—	—	—	—	—	—
894	502,837	—	1,394	752,588	—
1	147	—	1	241	—
19	3,640	19	1	214	—
20	3,787	19	2	455	—
914	506,624	19	1,396	753,043	—
5	2,773	—	77	45,396	—
0	145	—	—	—	—
173	28,051	—	714	111,559	—
13	3,445	—	1,365	392,952	—
191	34,414	—	2,155	549,907	—
231	28,218	322	6,410	1,158,147	4,102
5,832	1,023,489	4,799	13,109	2,158,029	2,225
6,063	1,051,707	5,121	19,519	3,316,176	6,327
6,254	1,086,121	5,121	21,675	3,866,083	6,327
7,168	1,592,745	5,140	23,071	4,619,126	6,327
—	—	—	—	—	—
—	—	—	—	—	—
—	—	—	—	—	—
—	—	—	—	—	—

(4) 全県森林計画区別、樹種別齢級別森林資源表（民有林）

② 神通川

区 分				総 数			1 齢 級			2 齢 級		
				面積	蓄積	成長量	面積	蓄積	成長量	面積	蓄積	成長量
総 計				105,759	24,539,818	188,145	0	1	—	277	3,652	453
立 木	人 工 樹	針 葉 樹	タテヤマスギ	24,740	12,443,015	136,493	0	—	—	53	374	141
			ボカスギ	27	14,486	209	—	—	—	—	—	—
			ヒ ノ キ	106	17,640	135	—	—	—	0	1	—
		マ ツ	カラマツ	939	145,222	906	—	—	—	0	1	1
			マ ツ	447	59,254	547	—	—	—	9	39	—
			その他針	3	253	15	—	—	—	2	9	3
		小 計		26,262	12,679,870	138,305	0	—	—	65	424	145
	林 葉 樹	広 葉 樹	ク ス ギ	1	256	—	—	—	—	0	1	—
			その他広	97	13,523	151	—	—	—	1	25	1
		小 計		98	13,779	151	—	—	—	1	26	1
			計	26,361	12,693,649	138,456	0	—	—	67	450	146
	地 然 林	天 針 葉 樹	タテヤマスギ	101	58,080	38	—	—	—	1	7	2
			ボカスギ	—	—	—	—	—	—	—	—	—
			マ ツ	728	113,584	52	—	—	—	1	1	—
			その他針	1,387	398,852	24	—	—	—	0	—	—
			小 計	2,217	570,516	114	—	—	—	2	8	2
		広 葉 樹	ブ ナ	5,084	900,352	3,574	—	—	—	—	—	—
			その他広	61,189	10,317,449	46,001	0	1	—	208	3,194	305
			小 計	66,273	11,217,801	49,575	0	1	—	208	3,194	305
		計		68,490	11,788,317	49,689	0	1	—	211	3,202	307
		立木地計		94,850	24,481,966	188,145	0	—	—	277	3,652	453
そ の 他	竹 林			96	57,852	—	—	—	—	—	—	—
	更新困難地			—	—	—	—	—	—	—	—	—
	そ の 他			10,813	—	—	—	—	—	—	—	—
	そ の 他 計			10,909	57,852	—	—	—	—	—	—	—

(単位：ha、m3)

3 齢 級			4 齢 級			5 齢 級			6 齢 級		
面積	蓄積	成長量	面積	蓄積	成長量	面積	蓄積	成長量	面積	蓄積	成長量
70	2,338	226	78	7,656	760	159	28,679	2,117	442	105,789	5,386
14	762	130	50	6,358	695	142	27,006	2,013	409	102,550	5,261
1	75	10	—	—	—	3	678	44	0	131	6
—	—	—	—	—	—	5	398	23	13	1,421	56
—	—	—	—	—	—	—	—	—	1	99	4
3	72	15	3	210	4	2	135	8	3	327	6
—	—	—	0	9	1	—	—	—	1	104	7
18	909	155	53	6,577	700	151	28,217	2,088	427	104,632	5,340
—	—	—	—	—	—	—	—	—	—	—	—
3	45	1	3	144	10	1	60	4	13	995	41
3	45	1	3	144	10	1	60	4	13	995	41
21	954	156	56	6,721	710	152	28,277	2,092	440	105,627	5,381
0	—	—	1	70	8	—	—	—	—	—	—
—	—	—	—	—	—	—	—	—	—	—	—
—	—	—	0	4	—	—	—	—	0	2	—
—	—	—	—	—	—	—	—	—	0	51	3
0	—	—	1	74	8	—	—	—	0	53	3
—	—	—	—	—	—	—	—	—	—	—	—
49	1,384	70	21	861	42	7	402	25	1	109	2
49	1,384	70	21	861	42	7	402	25	1	109	2
49	1,384	70	22	935	50	7	402	25	2	162	5
70	2,338	226	78	7,656	760	159	28,679	2,117	442	105,789	5,386
—	—	—	—	—	—	—	—	—	—	—	—
—	—	—	—	—	—	—	—	—	—	—	—
—	—	—	—	—	—	—	—	—	—	—	—
—	—	—	—	—	—	—	—	—	—	—	—

区 分				7 齢 級			8 齢 級			9 齢 級			
				面積	蓄積	成長量	面積	蓄積	成長量	面積	蓄積	成長量	
総 計				671	206,609	7,715	1,326	478,355	13,900	2,169	878,752	20,516	
立 木	人 工 樹	針 葉 樹	タテヤマスギ	648	201,672	7,545	1,285	473,374	13,797	2,067	866,731	20,347	
			ボカスギ	7	3,048	121	—	—	—	0	142	3	
			ヒ ノ キ	8	1,059	29	8	1,095	17	7	1,040	7	
		カラムツ	0	29	1	—	—	—	40	3,810	54		
		マ ツ	1	115	—	4	479	7	0	5	—		
		その他針	0	37	1	0	21	1	0	73	2		
		小 計	664	205,960	7,697	1,296	474,969	13,822	2,114	871,801	20,413		
		広 葉 樹	ク ス ギ	—	—	—	—	—	—	—	—	—	
			その他広	0	43	1	9	951	25	10	1,253	17	
			小 計	0	43	1	9	951	25	10	1,253	17	
	計			664	206,003	7,698	1,305	475,920	13,847	2,124	873,054	20,430	
	天 然 林	針 葉 樹	タテヤマスギ	—	—	—	—	—	—	—	—	—	
			ボカスギ	—	—	—	—	—	—	—	—	—	
			マ ツ	0	1	—	0	7	—	1	115	1	
		その他針	—	—	—	—	—	—	—	—	—		
		小 計	0	1	—	0	7	—	1	115	1		
		広 葉 樹	ブ ナ	—	—	—	—	—	—	—	—	—	
			その他広	7	605	17	21	2,428	53	44	5,583	85	
			小 計	7	605	17	21	2,428	53	44	5,583	85	
		計			7	606	17	21	2,435	53	45	5,698	86
		立木地計			671	206,609	7,715	1,326	478,355	13,900	2,169	878,752	20,516
そ の 他	竹 林			—	—	—	—	—	—	—	—		
	更新困難地			—	—	—	—	—	—	—	—		
	そ の 他			—	—	—	—	—	—	—	—		
	そ の 他 計			—	—	—	—	—	—	—	—		



(単位：ha、m3)

10 齢 級			11 齢 級			12 齢 級			13 齢 級		
面積	蓄積	成長量	面積	蓄積	成長量	面積	蓄積	成長量	面積	蓄積	成長量
2,804	1,233,713	24,277	6,021	2,433,035	25,486	7,632	2,645,688	29,027	6,701	2,144,323	14,679
2,601	1,208,577	23,956	4,378	2,200,272	23,138	4,091	2,175,210	24,984	2,815	1,560,769	9,947
0	61	1	3	2,089	11	9	5,298	11	0	221	—
1	172	—	1	98	—	0	39	—	2	400	1
51	5,440	71	118	16,274	172	146	19,254	159	262	43,195	277
2	189	1	11	1,298	4	76	9,663	92	197	25,732	282
—	—	—	—	—	—	—	—	—	—	—	—
2,655	1,214,439	24,029	4,511	2,220,031	23,325	4,322	2,209,464	25,246	3,276	1,630,317	10,507
—	—	—	0	14	—	—	—	—	0	5	—
0	58	—	0	61	—	2	230	1	3	404	3
0	58	—	1	75	—	2	230	1	3	409	3
2,655	1,214,497	24,029	4,512	2,220,106	23,325	4,324	2,209,694	25,247	3,278	1,630,726	10,510
0	14	—	3	1,584	15	1	827	10	1	335	2
—	—	—	—	—	—	—	—	—	—	—	—
0	11	—	2	312	2	3	315	—	15	1,983	14
—	—	—	2	509	5	7	2,243	13	0	102	—
0	25	—	7	2,405	22	11	3,385	23	16	2,420	16
—	—	—	1	62	2	—	—	—	26	2,434	69
149	19,191	248	1,501	210,462	2,137	3,298	432,609	3,757	3,381	508,743	4,084
149	19,191	248	1,502	210,524	2,139	3,298	432,609	3,757	3,407	511,177	4,153
149	19,216	248	1,509	212,929	2,161	3,308	435,994	3,780	3,423	513,597	4,169
2,804	1,233,713	24,277	6,021	2,433,035	25,486	7,632	2,645,688	29,027	6,701	2,144,323	14,679
—	—	—	—	—	—	—	—	—	—	—	—
—	—	—	—	—	—	—	—	—	—	—	—
—	—	—	—	—	—	—	—	—	—	—	—
—	—	—	—	—	—	—	—	—	—	—	—

区 分				14 齢 級			15 齢 級			16 齢 級		
				面積	蓄積	成長量	面積	蓄積	成長量	面積	蓄積	成長量
総 計				8,424	2,271,564	10,713	10,866	2,351,966	7,382	8,253	1,631,246	6,133
立 木	人 工 樹	針 葉 樹	タテヤマスギ	2,153	1,244,597	4,539	1,214	714,437	—	479	282,059	—
			ボカスギ	4	2,625	2	—	—	—	0	66	—
			ヒ ノ キ	3	595	1	1	200	—	2	403	—
		マ ツ	カラマツ	141	27,105	125	74	15,041	40	4	755	1
			マ ツ	85	12,068	102	28	4,265	26	2	271	—
			その他針	—	—	—	—	—	—	—	—	—
		小 計		2,387	1,286,990	4,769	1,318	733,943	66	486	283,554	1
	林 樹	広 葉 樹	ク ス ギ	—	—	—	0	12	—	0	41	—
			その他広	9	1,515	9	14	2,358	14	1	221	1
		小 計		9	1,515	9	14	2,370	14	1	262	1
			計	2,396	1,288,505	4,778	1,332	736,313	80	488	283,816	2
	地 然 林	天 針 葉 樹	タテヤマスギ	0	183	1	0	222	—	0	73	—
			ボカスギ	—	—	—	—	—	—	—	—	—
			マ ツ	13	1,922	13	27	3,816	16	39	6,125	6
			その他針	3	696	2	—	—	—	3	667	—
			小 計	16	2,801	16	27	4,038	16	41	6,865	6
		広 葉 樹	ブ ナ	—	—	—	0	14	—	4	607	13
			その他広	6,011	980,258	5,919	9,507	1,611,601	7,286	7,720	1,339,958	6,112
			小 計	6,011	980,258	5,919	9,507	1,611,615	7,286	7,724	1,340,565	6,125
			計	6,028	983,059	5,935	9,535	1,615,653	7,302	7,765	1,347,430	6,131
		立木地計		8,424	2,271,564	10,713	10,866	2,351,966	7,382	8,253	1,631,246	6,133
	そ の 他	竹 林		—	—	—	—	—	—	—	—	—
		更新困難地		—	—	—	—	—	—	—	—	—
		そ の 他		—	—	—	—	—	—	—	—	—
		そ の 他 計		—	—	—	—	—	—	—	—	—

(単位：ha、m3)

17 齢 級			18 齢 級			19 齢 級			20 齢 級		
面積	蓄積	成長量	面積	蓄積	成長量	面積	蓄積	成長量	面積	蓄積	成長量
5,990	1,201,919	3,384	6,430	1,360,183	5,110	4,792	1,084,571	2,072	4,691	1,033,838	3,720
342	200,471	—	461	270,251	—	487	283,909	—	435	255,876	—
—	—	—	—	—	—	0	52	—	—	—	—
2	427	—	6	1,071	1	12	2,209	—	12	2,422	—
11	1,648	1	20	2,822	—	2	395	—	3	699	—
2	442	—	1	122	—	7	1,844	—	5	828	—
—	—	—	—	—	—	—	—	—	—	—	—
357	202,988	1	488	274,266	1	508	288,409	—	455	259,825	—
—	—	—	—	—	—	0	2	—	0	13	—
1	124	—	0	52	—	8	1,445	5	18	3,464	18
1	124	—	0	52	—	8	1,447	5	18	3,477	18
358	203,112	1	488	274,318	1	516	289,856	5	473	263,302	18
0	44	—	2	1,029	—	11	6,063	—	5	2,634	—
—	—	—	—	—	—	—	—	—	—	—	—
42	6,796	—	64	9,585	—	56	8,792	—	82	12,780	—
0	126	—	5	1,311	1	1	347	—	12	3,197	—
42	6,966	—	71	11,925	1	68	15,202	—	99	18,611	—
1	135	3	4	456	7	13	943	13	87	10,317	117
5,589	991,706	3,380	5,867	1,073,484	5,101	4,195	778,570	2,054	4,031	741,608	3,585
5,590	991,841	3,383	5,872	1,073,940	5,108	4,208	779,513	2,067	4,118	751,925	3,702
5,632	998,807	3,383	5,943	1,085,865	5,109	4,276	794,715	2,067	4,218	770,536	3,702
5,990	1,201,919	3,384	6,430	1,360,183	5,110	4,792	1,084,571	2,072	4,691	1,033,838	3,720
—	—	—	—	—	—	—	—	—	—	—	—
—	—	—	—	—	—	—	—	—	—	—	—
—	—	—	—	—	—	—	—	—	—	—	—
—	—	—	—	—	—	—	—	—	—	—	—

(単位 : ha、 m3)

区 分				21 齢 級 以 上			
				面積	蓄積	成長量	
総 計				17, 053	3, 378, 089	5, 089	
立 木	人 工 樹	針	タテヤマスギ	617	367, 760	—	
			ボカスギ	—	—	—	
			ヒ ノ キ	23	4, 590	—	
		葉	カラマツ	64	8, 655	—	
			マ ツ	6	1, 150	—	
			その他針	—	—	—	
		小 計	710	382, 155	—		
	林 業	広	ク ス ギ	1	168	—	
		葉	その他広	0	75	—	
			樹	小 計	1	243	—
		計	712	382, 398	—		
	地 然 林	天	針	タテヤマスギ	76	44, 995	—
				ボカスギ	—	—	—
				マ ツ	383	61, 017	—
			樹	その他針	1, 354	389, 603	—
				小 計	1, 814	495, 615	—
		林	広	ブ ナ	4, 948	885, 384	3, 350
			葉	その他広	9, 579	1, 614, 692	1, 739
				樹	小 計	14, 527	2, 500, 076
			計	16, 341	2, 995, 691	5, 089	
		立木地計			17, 053	3, 378, 089	5, 089
そ の 他	竹 林		—	—	—		
	更新困難地		—	—	—		
	そ の 他		—	—	—		
	そ の 他 計		—	—	—		

## (4) 全県森林計画区別、樹種別齢級別森林資源表(民有林)

## ③ 庄 川

(単位: ha、m3)

区 分				総 数			1 齢 級			2 齢 級		
				面積	蓄積	成長量	面積	蓄積	成長量	面積	蓄積	成長量
総 計				74,373	18,547,708	132,943	92	387	97	312	4,708	646
立 木	人 工 樹	針 葉 樹	タテヤマスギ	16,176	7,172,293	82,068	18	—	—	43	278	84
			ボカスギ	6,893	4,176,498	21,018	—	—	—	21	726	188
			ヒ ノ キ	275	42,592	357	—	—	—	0	6	2
		マ ツ	カラマツ	885	140,846	703	—	—	—	—	—	—
			マ ツ	392	50,439	430	—	—	—	0	1	—
			その他針	23	2,607	158	—	—	—	—	—	—
		小 計	24,644	11,585,275	104,734	18	—	—	65	1,011	274	
	林 業 樹	広 葉 樹	ク ス ギ	252	41,932	190	—	—	—	0	7	—
		その他広	225	16,143	382	0	2	—	18	243	26	
		小 計	477	58,075	572	0	2	—	19	250	26	
		計	25,121	11,643,350	105,306	18	2	—	84	1,261	300	
	地 然 林	天 針 葉 樹	タテヤマスギ	8	2,874	15	—	—	—	1	9	5
			ボカスギ	25	14,949	14	—	—	—	1	6	5
			マ ツ	683	107,851	69	—	—	—	0	—	—
			その他針	51	16,932	14	—	—	—	0	1	—
			小 計	767	142,606	112	—	—	—	3	16	10
		広 葉 樹	ブ ナ	1,792	309,831	1,360	—	—	—	0	—	—
			その他広	41,219	6,196,909	26,165	73	385	97	226	3,431	336
			小 計	43,011	6,506,740	27,525	73	385	97	226	3,431	336
			計	43,778	6,649,346	27,637	73	385	97	229	3,447	346
		立木地計			68,899	18,292,696	132,943	92		97	312	4,708
そ の 他		竹 林	425	255,012	—	—	—	—	—	—	—	—
		更新困難地	—	—	—	—	—	—	—	—	—	—
		そ の 他	5,048	—	—	—	—	—	—	—	—	—
		そ の 他 計	5,473	255,012	—	—	—	—	—	—	—	—

区 分				3 齢 級			4 齢 級			5 齢 級		
				面積	蓄積	成長量	面積	蓄積	成長量	面積	蓄積	成長量
総 計				300	10,093	918	236	19,910	1,848	256	46,453	3,174
立 木	人 工 樹	針 葉 樹	タテヤマスギ	30	1,331	314	54	5,679	633	99	16,849	1,256
			ボカスギ	10	1,014	138	55	8,948	820	106	26,096	1,726
			ヒ ノ キ	1	25	1	8	478	32	16	1,275	71
		マ ツ	カラマツ	—	—	—	—	—	—	—	—	—
			マ ツ	—	—	—	0	9	1	0	5	—
			その他針	12	454	73	2	155	20	2	192	15
		小 計	小 計	53	2,824	526	119	15,269	1,506	222	44,417	3,068
			計	69	3,336	550	188	17,958	1,712	240	45,481	3,121
	天 然 林	針 葉 樹	ク ス ギ	0	4	—	2	102	8	4	250	15
			その他広	16	508	24	66	2,587	198	14	814	38
			小 計	17	512	24	69	2,689	206	18	1,064	53
		広 葉 樹	計	69	3,336	550	188	17,958	1,712	240	45,481	3,121
			タテヤマスギ	0	1	—	0	10	1	0	19	1
			ボカスギ	1	63	8	0	3	—	—	—	—
			マ ツ	0	—	—	0	3	—	—	—	—
			その他針	0	15	3	0	12	1	—	—	—
そ の 他	立 木 地 計	小 計	小 計	1	79	11	0	28	2	0	19	1
			計	231	6,757	368	48	1,952	136	16	972	53
			立木地計	300	10,093	918	236	19,910	1,848	256	46,453	3,174
	そ の 他	竹 林	竹 林	—	—	—	—	—	—	—	—	—
			更新困難地	—	—	—	—	—	—	—	—	—
			そ の 他	—	—	—	—	—	—	—	—	—
		そ の 他 計	そ の 他 計	—	—	—	—	—	—	—	—	—

(単位：ha、m3)

6 齢 級			7 齢 級			8 齢 級			9 齢 級		
面積	蓄積	成長量	面積	蓄積	成長量	面積	蓄積	成長量	面積	蓄積	成長量
422	104,112	5,348	691	250,055	10,115	1,041	375,185	11,173	1,551	608,562	14,241
167	37,022	1,874	267	77,866	2,920	849	294,359	8,527	1,413	554,927	13,115
187	60,968	3,232	397	169,047	7,100	156	76,218	2,566	87	47,727	1,047
36	3,643	143	15	1,790	47	16	2,697	45	9	1,316	8
—	—	—	—	—	—	—	—	—	1	166	2
—	—	—	—	—	—	0	1	—	1	96	2
2	296	15	2	558	24	0	10	—	1	299	7
391	101,929	5,264	681	249,261	10,091	1,021	373,285	11,138	1,513	604,531	14,181
3	205	9	1	50	2	2	195	2	2	196	3
11	751	29	7	509	17	9	769	11	4	364	2
14	956	38	7	559	19	11	964	13	5	560	5
405	102,885	5,302	688	249,820	10,110	1,032	374,249	11,151	1,518	605,091	14,186
—	—	—	—	—	—	0	36	—	0	16	—
—	—	—	—	—	—	—	—	—	—	—	—
0	14	—	—	—	—	—	—	—	0	36	1
—	—	—	—	—	—	—	—	—	—	—	—
0	14	—	—	—	—	0	36	—	0	52	1
—	—	—	—	—	—	—	—	—	—	—	—
17	1,213	46	3	235	5	9	900	22	33	3,419	54
17	1,213	46	3	235	5	9	900	22	33	3,419	54
17	1,227	46	3	235	5	9	936	22	33	3,471	55
422	104,112	5,348	691	250,055	10,115	1,041	375,185	11,173	1,551	608,562	14,241
—	—	—	—	—	—	—	—	—	—	—	—
—	—	—	—	—	—	—	—	—	—	—	—
—	—	—	—	—	—	—	—	—	—	—	—
—	—	—	—	—	—	—	—	—	—	—	—

区 分				10 齢 級			11 齢 級			12 齢 級		
				面積	蓄積	成長量	面積	蓄積	成長量	面積	蓄積	成長量
総 計				2,186	901,079	17,493	2,999	1,255,274	11,131	5,464	2,272,484	19,588
立 木	人 工 樹	針 葉 樹	タテヤマスギ	2,010	853,450	16,912	2,140	969,714	9,815	3,116	1,444,797	16,323
			ボカスギ	59	35,131	440	366	228,293	838	1,045	667,421	2,069
			ヒ ノ キ	3	441	2	3	391	1	8	1,167	2
		マ ツ	カラマツ	0	22	—	1	237	2	43	6,240	48
			マ ツ	5	545	4	7	781	4	50	5,950	47
			その他針	0	27	1	0	195	2	0	155	—
		小 計		2,077	889,616	17,359	2,517	1,199,611	10,662	4,261	2,125,730	18,489
	林 樹	広 葉 樹	ク ス ギ	0	43	—	—	—	—	1	127	—
			その他広	7	844	6	1	167	1	3	404	1
		小 計		7	887	6	1	167	1	4	531	1
		計		2,084	890,503	17,365	2,518	1,199,778	10,663	4,265	2,126,261	18,490
	地 然 林	天 針 葉 樹	タテヤマスギ	—	—	—	0	210	2	2	820	3
			ボカスギ	—	—	—	0	144	—	1	862	1
			マ ツ	0	5	—	1	74	—	6	798	4
			その他針	0	13	—	0	84	—	0	124	—
			小 計	0	18	—	2	512	2	10	2,604	8
		広 葉 樹	ブ ナ	—	—	—	—	—	—	—	—	—
			その他広	102	10,558	128	479	54,984	466	1,189	143,619	1,090
			小 計	102	10,558	128	479	54,984	466	1,189	143,619	1,090
		計		102	10,576	128	481	55,496	468	1,199	146,223	1,098
		立木地計		2,186	901,079	17,493	2,999	1,255,274	11,131	5,464	2,272,484	19,588
そ の 他	竹 林			—	—	—	—	—	—	—	—	—
	更新困難地			—	—	—	—	—	—	—	—	—
	そ の 他			—	—	—	—	—	—	—	—	—
	そ の 他 計			—	—	—	—	—	—	—	—	—



(単位：ha、m3)

13 齢 級			14 齢 級			15 齢 級			16 齢 級		
面積	蓄積	成長量	面積	蓄積	成長量	面積	蓄積	成長量	面積	蓄積	成長量
6,605	2,375,947	11,864	8,370	2,268,588	7,043	10,051	2,251,839	5,396	7,597	1,359,447	4,435
2,795	1,274,579	8,471	1,060	534,471	1,824	700	368,700	—	258	133,291	—
1,128	727,960	661	1,284	835,938	193	817	531,372	—	230	149,587	—
4	642	—	8	1,443	1	9	1,569	—	8	1,468	—
303	48,359	322	377	61,611	271	114	16,833	47	33	5,051	11
176	21,928	243	90	11,474	108	35	5,327	18	8	1,440	3
0	17	—	1	233	1	0	16	—	—	—	—
4,406	2,073,485	9,697	2,820	1,445,170	2,398	1,675	923,817	65	537	290,837	14
25	3,955	28	60	9,971	42	71	12,101	40	42	7,325	21
3	460	—	4	665	3	11	1,723	6	2	354	—
28	4,415	28	64	10,636	45	82	13,824	46	44	7,679	21
4,434	2,077,900	9,725	2,884	1,455,806	2,443	1,757	937,641	111	581	298,516	35
1	479	2	1	268	1	0	157	—	0	188	—
0	134	—	1	582	—	14	9,516	—	1	867	—
16	2,041	20	11	1,527	8	26	3,955	26	39	6,072	10
0	65	—	1	575	1	8	2,295	5	1	355	—
18	2,719	22	14	2,952	10	49	15,923	31	42	7,482	10
24	1,981	49	63	5,206	135	22	1,894	43	8	984	21
2,129	293,347	2,068	5,409	804,624	4,455	8,224	1,296,381	5,211	6,967	1,052,465	4,369
2,154	295,328	2,117	5,472	809,830	4,590	8,245	1,298,275	5,254	6,974	1,053,449	4,390
2,171	298,047	2,139	5,486	812,782	4,600	8,294	1,314,198	5,285	7,016	1,060,931	4,400
6,605	2,375,947	11,864	8,370	2,268,588	7,043	10,051	2,251,839	5,396	7,597	1,359,447	4,435
—	—	—	—	—	—	—	—	—	—	—	—
—	—	—	—	—	—	—	—	—	—	—	—
—	—	—	—	—	—	—	—	—	—	—	—
—	—	—	—	—	—	—	—	—	—	—	—

区 分				17 齢 級			18 齢 級			19 齢 級		
				面積	蓄積	成長量	面積	蓄積	成長量	面積	蓄積	成長量
総 計				5,260	975,399	2,411	4,089	807,595	2,540	2,879	605,635	824
立 木	人 工 樹	針 葉 樹	タテヤマスギ	196	103,028	—	224	113,369	—	195	100,979	—
			ボカスギ	161	103,936	—	143	92,309	—	167	106,797	—
			ヒ ノ キ	7	1,223	—	21	3,903	2	15	2,783	—
		マ ツ	カラマツ	3	550	—	4	759	—	3	600	—
			マ ツ	1	130	—	4	470	—	1	201	—
			その他針	—	—	—	—	—	—	—	—	—
		小 計	368	208,867	—	396	210,810	2	381	211,360	—	
	林 樹	広 葉 樹	ク ス ギ	23	4,150	12	13	2,435	7	3	609	1
		その他広	40	3,678	16	5	750	3	1	236	—	
		小 計	63	7,828	28	18	3,185	10	5	845	1	
		計	431	216,695	28	414	213,995	12	386	212,205	1	
	地 然 林	天 針 葉 樹	タテヤマスギ	—	—	—	0	121	—	—	—	—
			ボカスギ	—	—	—	5	2,627	—	—	—	—
			マ ツ	43	7,398	—	63	11,015	—	55	9,100	—
			その他針	2	1,324	1	1	572	—	26	7,900	3
			小 計	45	8,722	1	69	14,335	—	80	17,000	3
		広 葉 樹	ブ ナ	30	4,072	78	19	2,427	39	19	2,603	38
			その他広	4,754	745,910	2,304	3,587	576,838	2,489	2,394	373,827	782
			小 計	4,784	749,982	2,382	3,606	579,265	2,528	2,413	376,430	820
			計	4,829	758,704	2,383	3,675	593,600	2,528	2,493	393,430	823
		立木地計			5,260	975,399	2,411	4,089	807,595	2,540	2,879	605,635
そ の 他		竹 林			—	—	—	—	—	—	—	—
		更新困難地			—	—	—	—	—	—	—	—
		そ の 他			—	—	—	—	—	—	—	—
		そ の 他 計			—	—	—	—	—	—	—	—

(単位：ha、m3)

20 齢 級			21 齢 級 以 上		
面積	蓄積	成長量	面積	蓄積	成長量
2,477	558,907	1,420	6,019	1,241,037	1,238
201	103,945	—	341	183,659	—
206	133,311	—	270	173,699	—
28	5,088	—	61	11,244	—
1	232	—	1	186	—
3	436	—	10	1,645	—
—	—	—	—	—	—
439	243,012	—	684	370,433	—
1	134	—	0	73	—
1	176	1	1	139	—
2	310	1	1	212	—
441	243,322	1	685	370,645	—
0	139	—	1	401	—
0	145	—	—	—	—
90	15,271	—	331	50,542	—
1	248	—	10	3,349	—
92	15,803	—	342	54,292	—
144	17,901	205	1,462	272,763	752
1,801	281,881	1,214	3,530	543,337	486
1,945	299,782	1,419	4,992	816,100	1,238
2,036	315,585	1,419	5,334	870,392	1,238
2,477	558,907	1,420	6,019	1,241,037	1,238
—	—	—	—	—	—
—	—	—	—	—	—
—	—	—	—	—	—
—	—	—	—	—	—

(5) 私有林の市町村別、所有形態別森林面積

センター別	市町村名	合計	集落 共有地	個人 共有地	社寺有林	その他団体
新 川	魚津市	8,753	66	474	86	23
	滑川市	672	0	36	1	4
	黒部市	3,663	12	140	33	25
	(黒部市)	2,377	12	115	7	21
	(宇奈月町)	1,286	—	26	26	3
	入善町	748	0	21	6	2
	朝日町	5,505	69	937	41	1
	計	19,341	148	1,607	168	55
富 山	富山市	37,200	1,192	3,350	138	39
	(富山市)	450	1	33	6	4
	(大沢野町)	2,878	1	119	27	1
	(大山町)	19,191	1,071	2,073	23	9
	(八尾町)	8,521	27	652	60	18
	(婦中町)	1,761	0	69	7	3
	(山田村)	2,139	3	323	3	3
	(細入村)	2,259	89	82	12	2
	舟橋村	—	—	—	—	—
	上市町	9,869	537	1,668	276	41
	立山町	6,456	0	992	76	4
	計	53,524	1,729	6,010	489	84
高 岡	高岡市	5,649	3	124	60	37
	(高岡市)	2,972	3	33	38	30
	(福岡町)	2,676	0	91	21	7
	氷見市	12,192	22	1,216	108	9
	小矢部市	4,777	1	372	67	4
	射水市	951	4	46	15	50
	(新湊市)	—	—	—	—	—
	(小杉町)	861	3	31	15	50
	(大門町)	90	1	15	0	—
	(下村)	—	—	—	—	—
	(大島町)	—	—	—	—	—
	計	23,569	31	1,757	249	100
砺 波	砺波市	2,865	1	124	41	5
	(砺波市)	1,365	0	6	21	4
	(庄川町)	1,500	0	118	20	2
	南砺市	27,819	822	4,402	304	114
	(城端町)	2,836	4	119	131	74
	(平村)	5,931	21	686	42	3
	(上平村)	3,504	306	405	3	2
	(利賀村)	7,960	318	2,270	42	12
	(井波町)	506	4	21	44	7
	(井口村)	291	149	22	0	—
	(福野町)	297	0	44	19	9
	(福光町)	6,493	21	836	22	6
	計	30,684	822	4,527	344	119
合 計		127,118	2,730	13,901	1,250	358

(単位 : ha)

個人	学校林	生産森林 組合	森林組合	会社有林
6,774	—	1,137	3	189
614	—	—	—	17
2,725	—	609	—	118
1,922	—	199	—	101
803	—	410	—	17
263	—	454	—	1
1,819	0	2,349	—	289
12,196	0	4,549	3	615
21,448	804	66	3	10,158
297	—	—	—	109
2,440	—	11	3	276
6,587	804	27	—	8,598
7,336	—	2	0	427
1,490	—	—	—	191
1,770	0	26	—	11
1,528	—	—	—	546
—	—	—	—	—
4,761	23	2,193	—	371
3,608	2	1,599	0	174
29,817	830	3,858	4	10,704
5,210	0	—	—	215
2,748	—	—	—	121
2,462	—	—	—	95
10,745	1	10	—	82
4,095	16	14	—	209
—	7	—	—	232
—	—	—	—	—
535	7	—	—	220
62	—	—	—	12
—	—	—	—	—
—	—	—	—	—
20,647	24	24	—	738
2,468	—	173	—	54
1,297	—	1	—	36
1,171	—	172	—	18
16,293	—	4,024	100	1,760
1,150	—	1,130	97	131
2,874	—	1,529	—	777
1,230	—	1,257	—	301
4,841	—	94	2	381
413	—	5	—	12
111	—	8	—	0
206	—	—	—	19
5,467	—	—	2	139
18,761	—	4,196	100	1,814
81,421	854	12,628	107	13,870

## (6) 市町村別標高階別森林面積（民有林）

セン ター別	市町村名	50m未満	50m以上 100m未満	100m以上 200m未満	200m以上 400m未満	400m以上 600m未満
新 川	魚 津 市	14	207	658	2,935	2,552
	滑 川 市	41	86	192	317	64
	黒 部 市	37	154	676	2,096	2,458
	(黒部市)	37	147	575	1,005	703
	(宇奈月町)	—	8	101	1,092	1,755
	入 善 町	43	8	18	344	294
	朝 日 町	4	208	1,139	2,566	2,060
	計	139	663	2,682	8,259	7,428
富 山	富 山 市	77	1,014	4,579	9,378	10,982
	(富山市)	70	383	232	—	—
	(大沢野町)	—	20	395	1,739	1,324
	(大山町)	—	17	622	2,300	3,716
	(八尾町)	—	74	1,437	3,229	4,007
	(婦中町)	7	521	1,342	13	—
	(山田村)	—	—	421	998	955
	(細入村)	—	—	131	1,099	980
	舟 橋 村	—	—	—	—	—
	上 市 町	—	94	1,042	1,854	2,843
	立 山 町	—	16	298	2,134	1,795
	計	77	1,124	5,919	13,366	15,620
高 岡	高 岡 市	234	1,967	2,881	1,467	114
	(高岡市)	202	1,503	1,241	347	—
	(福岡町)	32	464	1,640	1,120	114
	氷 見 市	1,369	4,478	4,743	2,604	227
	小矢部市	5	725	4,521	632	—
	射 水 市	356	799	24	—	—
	(新湊市)	—	—	—	—	—
	(小杉町)	294	770	24	—	—
	(大門町)	63	30	—	—	—
	(下村)	—	—	—	—	—
	(大島町)	—	—	—	—	—
	計	1,964	7,970	12,168	4,704	341
砺 波	砺 波 市	—	179	1,380	1,212	490
	(砺波市)	—	173	1,019	479	119
	(庄川町)	—	7	361	734	371
	南 砺 市	—	62	2,131	5,578	9,395
	(城端町)	—	—	26	1,200	1,542
	( 平 村 )	—	—	—	497	1,896
	(上平村)	—	—	—	65	1,446
	(利賀村)	—	—	—	776	1,485
	(井波町)	—	—	77	414	324
	(井口村)	—	—	47	224	134
	(福野町)	—	59	299	—	—
	(福光町)	—	3	1,682	2,401	2,569
	計	—	241	3,510	6,791	9,886
合 計		2,180	9,999	24,280	33,119	33,275

(単位:ha)

600m以上 800m未満	800m以上 1,000m未満	1,000m以上 1,200m未満	1,200m以上 1,400m未満	1,400m以上 1,600m未満	1,600m以上	計
1,506	1,231	725	328	74	—	10,230
—	—	—	—	—	—	701
1,857	1,081	388	134	93	—	8,974
422	194	82	—	—	—	3,165
1,434	886	306	134	93	—	5,809
171	37	—	—	—	—	914
1,153	227	—	—	—	—	7,357
4,687	2,576	1,113	462	167	—	28,176
7,378	4,179	4,257	5,608	5,317	5,359	58,128
—	—	—	—	—	—	684
405	165	8	—	—	—	4,056
2,901	2,269	3,261	4,834	5,165	5,347	30,433
3,159	1,572	981	774	151	12	15,396
—	—	—	—	—	—	1,883
542	57	—	—	—	—	2,973
371	117	6	—	—	—	2,704
—	—	—	—	—	—	—
2,798	2,087	972	255	36	4	11,986
960	531	495	394	269	577	7,469
11,137	6,797	5,724	6,258	5,622	5,940	77,583
—	—	—	—	—	—	6,663
—	—	—	—	—	—	3,294
—	—	—	—	—	—	3,369
—	—	—	—	—	—	13,422
—	—	—	—	—	—	5,882
—	—	—	—	—	—	1,180
—	—	—	—	—	—	—
—	—	—	—	—	—	1,088
—	—	—	—	—	—	92
—	—	—	—	—	—	—
—	—	—	—	—	—	—
—	—	—	—	—	—	27,147
152	47	—	—	—	—	3,461
—	—	—	—	—	—	1,789
152	47	—	—	—	—	1,671
10,362	7,324	4,778	3,110	983	41	43,765
808	525	47	—	—	—	4,148
2,799	2,050	812	388	229	10	8,681
1,910	1,250	729	265	14	4	5,684
3,498	3,009	3,117	2,450	740	27	15,101
115	7	—	—	—	—	937
176	100	—	—	—	—	681
—	—	—	—	—	—	358
1,056	384	73	7	—	—	8,175
10,513	7,371	4,778	3,110	983	41	47,225
26,338	16,744	11,614	9,830	6,772	5,982	180,132

## (7) 市町村別傾斜階別森林面積(民有林)

センター 別	市町村名	5°未満	5°以上 10°未満	10°以上 15°未満	15°以上 20°未満	20°以上 25°未満
新 川	魚津市	58	89	107	105	944
	滑川市	18	4	12	11	82
	黒部市	20	80	16	89	369
	(黒部市)	20	73	10	80	277
	(宇奈月町)	—	8	6	9	92
	入善町	43	8	6	—	26
	朝日町	56	13	27	6	147
	計	195	195	167	212	1,568
富 山	富山市	167	266	896	2,207	5,946
	(富山市)	41	9	113	158	269
	(大沢野町)	5	47	69	298	711
	(大山町)	100	88	299	596	1,952
	(八尾町)	20	91	336	803	2,021
	(婦中町)	—	14	55	167	473
	(山田村)	—	10	—	107	345
	(細入村)	—	6	23	78	175
	舟橋村	—	—	—	—	—
	上市町	30	64	154	414	877
	立山町	3	108	176	394	1,014
	計	199	438	1,227	3,015	7,838
高 岡	高岡市	11	15	93	302	1,150
	(高岡市)	2	15	30	96	445
	(福岡町)	9	—	63	206	704
	氷見市	121	66	1,071	1,465	3,600
	小矢部市	13	—	67	478	1,598
	射水市	—	19	78	241	478
	(新湊市)	—	—	—	—	—
	(小杉町)	—	19	68	207	435
	(大門町)	—	—	11	34	43
	(下村)	—	—	—	—	—
	(大島町)	—	—	—	—	—
	計	145	100	1,309	2,486	6,826
砺 波	砺波市	—	22	204	408	861
	(砺波市)	—	22	181	267	637
	(庄川町)	—	—	23	142	224
	南砺市	17	10	311	871	3,514
	(城端町)	12	—	128	186	744
	(平村)	—	—	9	79	285
	(上平村)	—	—	6	29	198
	(利賀村)	—	10	109	319	959
	(井波町)	—	—	—	72	109
	(井口村)	—	—	22	26	122
	(福野町)	—	—	—	17	136
	(福光町)	5	—	37	143	961
	計	17	32	515	1,280	4,375
合 計		556	764	3,219	6,993	20,607



(単位:ha)

25° 以上 30° 未満	30° 以上 35° 未満	35° 以上 40° 未満	40° 以上 45° 未満	45° 以上 50° 未満	50° 以上	計
1,470	2,848	3,303	1,277	29	—	10,230
184	189	138	61	—	—	701
949	2,047	3,508	1,784	113	—	8,974
742	983	693	288	—	—	3,165
207	1,064	2,815	1,496	113	—	5,809
51	252	374	141	13	—	914
663	2,357	3,032	1,009	48	—	7,357
3,318	7,692	10,354	4,272	202	—	28,176
8,351	17,431	15,957	6,409	384	113	58,128
79	15	—	—	—	—	684
916	1,108	628	241	33	—	4,056
2,898	9,331	10,406	4,457	252	55	30,433
2,631	5,075	3,264	1,110	40	5	15,396
696	360	113	4	—	—	1,883
740	900	671	197	3	—	2,973
392	644	876	401	55	53	2,704
—	—	—	—	—	—	—
1,421	2,388	4,262	2,196	181	—	11,986
1,350	2,385	1,509	486	36	8	7,469
11,122	22,204	21,728	9,091	600	121	77,583
1,679	2,645	588	181	—	—	6,663
846	—	288	107	—	—	3,294
833	1,179	301	74	—	—	3,369
3,575	2,996	438	88	—	—	13,422
1,782	1,473	364	98	10	—	5,882
—	171	23	—	—	—	1,180
—	—	—	—	—	—	—
170	168	23	—	—	—	1,088
1	4	—	—	—	—	92
—	—	—	—	—	—	—
—	—	—	—	—	—	—
7,206	7,285	1,413	367	10	—	27,147
604	653	410	240	51	8	3,461
324	229	100	21	9	—	1,789
279	424	309	219	42	8	1,671
5,524	17,653	11,863	3,890	108	3	43,765
742	1,404	656	264	12	—	4,148
878	3,720	2,635	1,072	—	3	8,681
328	1,952	2,189	946	37	—	5,684
1,581	5,959	5,184	946	33	—	15,101
146	284	149	163	14	—	937
132	179	131	62	7	—	681
28	64	66	43	4	—	358
1,690	4,092	853	393	0	—	8,175
6,127	18,307	12,272	4,130	159	11	47,225
27,773	55,488	45,768	17,860	972	131	180,132

(8) 市町村森林整備計画における重視すべき機能に応じた森林の区分等の面積

森林計画区	市町村名	公益的機能別施業森林の区分						
		水源の涵養の機能の維持増進を図るための森林施業を推進すべき森林の面積	土地に関する災害の防止及び土壌の保全の機能の維持増進を図るための森林施業を推進すべき森林	快適な環境の形成の機能の維持増進を図るための森林施業を推進すべき森林	保健文化機能の維持増進を図るための森林施業を推進すべき森林	その他の公益的機能の維持増進を図るための森林施業を推進すべき森林	木材の生産機能の維持増進を図るための森林施業を推進すべき森林	うち特に効率的な施業が可能な森林
神通川	魚津市	9,973	177	191	651	—	4,623	88
	滑川市	679	265	43	64	—	679	43
	黒部市	8,898	—	20	1,284	—	1,995	120
	入善町	863	181	43	—	—	459	14
	朝日町	6,668	2,799	4	13	—	4,683	44
	富山市	57,995	8,583	33	15,305	—	19,806	—
	上市町	11,946	428	—	255	—	3,293	—
	立山町	7,409	789	—	1,731	—	1,558	—
小計		104,432	13,223	333	19,302	—	37,096	309
庄川	高岡市	5,283	—	15	1,083	—	4,967	—
	氷見市	12,948	—	15	232	—	12,941	5
	小矢部市	5,787	75	—	7	—	5,787	—
	射水市	1,130	—	—	50	—	1,130	—
	砺波市	2,618	293	—	85	—	3,085	—
	南砺市	43,455	14,544	—	1,501	—	8,877	—
小計		71,220	14,912	30	2,958	—	36,787	5
合計		175,652	28,136	363	22,260	—	73,883	314

資料 市町村森林整備計画（令和5年4月1日現在）



### 3 森林計画

#### (1) 森林経営計画

センター別	市町村別	市町村認定										県認定									
		R1年度		R2年度		R3年度		R4年度		R5年度		R1年度		R2年度		R3年度		R4年度		R5年度	
		件数	面積	件数	面積	件数	面積	件数	面積	件数	面積	件数	面積	件数	面積	件数	面積	件数	面積	件数	面積
新川	魚津市	4	415	4	559	5	1,830	5	1,842	4	508	—	1,165	—	1,165	—	1,165	—	1,168	—	1,081
	滑川市	—	—	1	85	1	85	1	90	1	90	—	14	—	14	—	14	—	14	—	14
	黒部市	3	436	3	343	3	371	3	372	3	415	—	175	—	175	—	175	—	179	—	179
	(黒部市)	1	154	1	61	2	187	2	189	2	189	—	110	—	110	—	110	—	112	—	112
	(宇奈月町)	2	282	2	282	1	183	1	183	1	226	—	65	—	65	—	65	—	67	—	67
	入善町	1	74	1	74	1	74	1	74	1	74	—	5	—	5	—	5	—	5	—	5
	朝日町	3	1,144	3	1,144	4	1,178	1	34	1	34	—	869	—	869	—	869	—	869	—	869
	計	11	2,069	12	2,205	14	3,537	11	2,413	10	1,121	—	2,229	—	2,229	—	2,229	—	2,235	—	2,148
富山	富山市	24	2,631	24	2,937	23	3,295	17	4,284	17	4,860	—	11,388	—	11,345	—	11,345	—	11,370	—	11,384
	(富山市)	—	—	—	—	—	—	—	—	—	—	—	96	—	96	—	96	—	96	—	96
	(大沢野町)	4	307	4	591	4	979	3	1,145	3	1,138	—	717	—	717	—	717	—	726	—	726
	(大山町)	7	370	7	370	7	410	3	1,152	3	1,761	—	7,833	—	7,833	—	7,833	—	7,833	—	7,833
	(八尾町)	10	1,496	10	1,496	9	1,425	9	1,446	9	1,414	—	2,023	—	2,023	—	2,023	—	2,040	—	2,038
	(婦中町)	1	116	1	136	1	136	1	198	1	213	—	139	—	96	—	96	—	95	—	96
	(山田村)	2	342	2	345	2	345	1	343	1	335	—	334	—	334	—	334	—	335	—	368
	(細入村)	—	—	—	—	—	—	—	—	—	—	—	246	—	246	—	246	—	245	—	228
	舟橋村	—	—	—	—	—	—	—	—	—	—	—	—	—	—	—	—	—	—	—	—
	上市町	7	628	7	628	6	1,267	4	1,304	5	1,355	—	1,006	—	1,006	—	1,006	—	1,004	—	1,064
山	立山町	8	1,870	4	1,591	4	2,232	2	3,325	2	3,321	—	299	—	299	—	299	—	299	—	299
	計	39	5,128	35	5,156	33	6,794	23	8,913	24	9,536	—	12,693	—	12,650	—	12,650	—	12,673	—	12,746
	高岡市	4	1,114	2	862	2	966	—	1,169	2	1,180	—	624	—	624	—	624	—	625	—	625
	(高岡市)	2	441	1	390	1	390	1	574	1	589	—	192	—	192	—	192	—	208	—	208
	(福岡町)	2	673	1	471	1	576	1	595	1	591	—	432	—	432	—	432	—	417	—	417
	氷見市	27	2,825	28	3,261	24	3,008	13	2,688	10	1,053	—	915	—	915	—	915	—	915	—	697
	小矢部市	4	1,042	4	1,139	4	—	4	1,313	3	2,546	—	697	—	697	—	697	—	702	—	915
	射水市	1	298	1	345	1	373	1	379	1	370	—	197	—	197	—	197	—	203	—	203
	(新湊市)	—	—	—	—	—	—	—	—	—	—	—	—	—	—	—	—	—	—	—	—
	(小杉町)	1	298	1	345	1	373	1	379	—	—	—	196	—	196	—	196	—	202	—	202
岡	(大門町)	—	—	—	—	—	—	—	—	1	370	—	1	—	1	—	1	—	1	—	1
	(下村)	—	—	—	—	—	—	—	—	—	—	—	—	—	—	—	—	—	—	—	—
	(大島町)	—	—	—	—	—	—	—	—	—	—	—	—	—	—	—	—	—	—	—	—
	計	36	5,280	35	5,607	31	5,549	20	5,549	16	5,149	—	2,433	—	2,433	—	2,433	—	2,444	—	2,444
	砺波市	2	1,244	2	1,275	2	1,288	2	1,288	2	1,414	—	527	—	527	—	527	—	532	—	532
	(砺波市)	1	456	1	464	1	477	1	477	1	478	—	385	—	385	—	385	—	392	—	392
	(庄川町)	1	788	1	810	1	811	1	811	1	937	—	142	—	142	—	142	—	140	—	140
	南砺市	24	3,783	16	3,790	13	3,780	12	3,885	12	3,184	—	1,336	—	1,336	—	1,336	—	1,336	—	1,328
	(城端町)	5	605	5	848	4	746	3	836	3	917	—	395	—	395	—	395	—	388	—	388
	(平村)	3	693	3	729	2	573	2	573	1	335	—	143	—	143	—	143	—	150	—	150
波	(上平村)	1	354	1	372	1	372	1	372	—	—	—	12	—	12	—	12	—	12	—	12
	(利賀村)	6	784	1	261	1	264	1	264	—	—	—	261	—	261	—	261	—	263	—	263
	(井波町)	2	192	1	143	1	144	1	144	1	144	—	5	—	5	—	5	—	5	—	5
	(井口村)	1	137	—	—	—	—	—	—	—	—	—	13	—	13	—	13	—	13	—	10
	(福野町)	1	200	1	200	1	200	1	200	—	—	—	38	—	38	—	38	—	39	—	39
	(福光町)	5	820	4	1,237	3	1,482	3	1,497	3	1,789	—	469	—	469	—	469	—	466	—	461
	計	26	5,027	18	5,065	15	5,068	14	5,173	10	4,599	—	1,863	—	1,863	—	1,863	—	1,869	—	1,860
合計	112	17,504	100	18,034	93	20,949	68	22,049	60	20,404	2	19,219	2	19,176	2	19,176	2	19,221	2	19,194	

大臣認定										認定合計	
R1年度		R2年度		R3年度		R4年度		R5年度			
件数	面積	件数	面積	件数	面積	件数	面積	件数	面積	件数	面積
—	4	—	4	—	4	—	4	—	7	4	1,596
—	—	—	0	—	0	—	0	—	0	1	105
—	—	—	1	—	1	—	1	—	1	3	595
—	—	—	1	—	1	—	1	—	1	2	302
—	—	—	—	—	—	—	—	—	—	1	293
—	—	—	—	—	—	—	—	—	—	1	79
—	1	—	1	—	1	—	3	—	3	1	906
—	4	—	7	—	7	—	9	—	12	10	3,280
—	23	—	176	—	176	—	296	—	369	17	16,613
—	1	—	1	—	1	—	5	—	5	—	101
—	1	—	5	—	5	—	5	—	8	3	1,871
—	15	—	90	—	90	—	176	—	246	3	9,839
—	4	—	20	—	20	—	43	—	43	9	3,495
—	2	—	2	—	2	—	9	—	9	1	317
—	—	—	—	—	—	—	1	—	1	1	704
—	—	—	57	—	57	—	57	—	57	—	285
—	—	—	—	—	—	—	—	—	—	—	—
—	0	—	0	—	0	—	0	—	0	5	2,419
—	2	—	9	—	9	—	9	—	9	2	3,630
—	25	—	185	—	185	—	306	—	379	24	22,661
—	5	—	8	—	8	—	8	—	8	2	1,813
—	4	—	7	—	7	—	7	—	7	1	804
—	1	—	1	—	1	—	1	—	1	1	1,009
—	—	—	—	—	—	—	—	—	6	10	1,756
—	—	—	—	—	—	—	—	—	0	3	3,461
—	2	—	2	—	2	—	2	—	2	1	575
—	—	—	—	—	—	—	—	—	—	—	—
—	2	—	2	—	2	—	2	—	2	—	204
—	0	—	0	—	0	—	—	—	—	1	371
—	—	—	—	—	—	—	—	—	—	—	—
—	—	—	—	—	—	—	—	—	—	—	—
—	7	—	9	—	9	—	9	—	15	16	7,608
—	3	—	5	—	5	—	5	—	5	2	1,951
—	1	—	3	—	3	—	3	—	3	1	873
—	2	—	2	—	2	—	2	—	2	1	1,079
—	0	—	0	—	0	—	1	—	1	12	4,513
—	—	—	—	—	—	—	—	—	—	3	1,305
—	—	—	—	—	—	—	—	—	—	1	486
—	—	—	—	—	—	—	—	—	—	—	12
—	—	—	—	—	—	—	—	—	—	—	263
—	0	—	0	—	0	—	0	—	0	1	149
—	—	—	—	—	—	—	—	—	—	—	10
—	—	—	—	—	—	—	—	—	—	—	39
—	0	—	0	—	0	—	1	—	1	3	2,250
—	4	—	5	—	5	—	6	—	6	10	6,465
1	40	1	206	1	206	1	330	1	411	63	40,010

#### 4 水と緑の森づくり

##### (1) 里山林・混交林等整備状況

センター別	市町村	里山林整備								
		里山再生整備事業								
		管理利用計画策定		広葉樹林等整備	竹林整備	竹林林種転換	里山林誘導整備	流木防止対策整備	県民参加の森づくり	県民参加延べ人数
		面積ha	地区数	面積ha	面積ha	面積ha	面積ha	面積ha	地区数	人
	令和元年度	243	22	56.7	30.5	26.7	—	1.0	132	3,459
	令和2年度	244	17	67.5	22.2	102.5	2.2	—	124	2,855
	令和3年度	170	18	67.1	38.1	104.0	—	—	115	2,597
	令和4年度	187	17	53.6	36.8	122.2	—	0.1	151	3,365
	令和5年度	101	8	15.8	42.3	130.1	0.0	0.0	170	3,914
新川	魚津市	—	—	—	—	1.0	—	—	10	92
	滑川市	3	1	2.8	1.0	4.3	—	—	13	264
	黒部市	7	1	2.3	0.6	3.0	0.0	0.0	22	552
	(黒部市)	7	1	2.3	0.6	3.0	—	—	10	182
	(宇奈月町)	—	—	—	—	—	—	—	12	370
	入善町	—	—	—	—	—	—	—	3	72
	朝日町	—	—	—	—	—	—	—	6	175
	計	10	2	5.0	1.6	8.2	0.0	0.0	54	1,155
富山	富山市	30	3	4.4	1.3	18.6	0.0	0.0	24	648
	(富山市)	—	—	3.4	0.2	1.9	—	—	6	96
	(大沢野町)	19	1	1.0	1.1	0.8	—	—	3	33
	(大山町)	—	—	—	—	—	—	—	1	101
	(八尾町)	6	1	—	—	5.4	—	—	8	217
	(婦中町)	5	1	—	—	5.0	—	—	3	111
	(山田村)	—	—	—	—	3.3	—	—	2	62
	(細入村)	—	—	—	—	2.2	—	—	1	28
	舟橋村	—	—	—	—	—	—	—	—	—
	上市町	—	—	—	—	3.2	—	—	10	224
	立山町	—	—	—	—	1.9	—	—	4	81
		計	30	3	4.4	1.3	23.6	0.0	0.0	38
高岡	高岡市	0	0	0.3	3.5	4.6	0.0	0.0	5	120
	(高岡市)	—	—	0.3	3.5	4.6	—	—	4	100
	(福岡町)	—	—	—	—	—	—	—	1	20
	氷見市	—	—	2.2	15.6	61.1	—	—	16	321
	小矢部市	—	—	1.3	13.8	14.6	—	—	9	231
	射水市	21	2	1.4	5.8	10.7	0.0	0.0	5	88
	(新湊市)	—	—	—	—	—	—	—	—	—
	(小杉町)	6	1	—	2.9	6.2	—	—	3	78
	(大門町)	15	1	1.4	2.9	4.5	—	—	2	10
	(下村)	—	—	—	—	—	—	—	—	—
	(大島町)	—	—	—	—	—	—	—	—	—
		計	21	2	5.2	38.7	91.0	0.0	0.0	35
砺波	砺波市	40	1	1.2	0.8	5.5	0.0	0.0	13	177
	(砺波市)	—	—	—	0.8	5.1	—	—	9	122
	(庄川町)	40	1	1.2	—	0.5	—	—	4	55
	南砺市	0	0	0.0	0.0	1.7	0.0	0.0	30	869
	(城端町)	—	—	—	—	—	—	—	1	14
	(平村)	—	—	—	—	—	—	—	2	69
	(上平村)	—	—	—	—	—	—	—	1	19
	(利賀村)	—	—	—	—	—	—	—	—	—
	(井波町)	—	—	—	—	—	—	—	2	103
	(井口村)	—	—	—	—	—	—	—	—	—
	(福野町)	—	—	—	—	—	—	—	2	33
	(福光町)	—	—	—	—	1.7	—	—	22	631
	計	40	1	1.2	0.8	7.3	0.0	0.0	43	1,046
合 計		101	8	15.8	42.3	130.1	0.0	0.0	170	3,914

里山林整備					混交林整備				優良無花粉スギ 「立山 森の輝き」 の植栽	
里山再生整備事業(再整備)			森林病害虫等枯損木除去事業							
管理利用計画再策定		竹林再整備	枯損木除去		風雪被害林整理	過密人工林整理	侵入竹林整理	計	植栽面積	植栽本数
面積ha	地区数	面積ha	地区数	材積m3	面積ha	面積ha	面積ha	面積ha	面積ha	本
—	—	—	22	1,090	—	32.8	27.7	60.5	16.8	33,258
—	—	—	18	1,013	—	38.1	25.4	63.6	28.9	60,330
—	—	—	27	972	—	38.1	25.7	63.8	29.5	58,447
31	5	9.1	18	997	—	16.5	13.1	29.6	26.5	57,170
0	0	7.1	19	981	0.0	6.1	21.5	27.6	33.2	70,645
—	—	—	1	107	—	0.6	—	0.6	4.2	8,440
—	—	—	1	141	—	—	1.8	1.8	—	—
0	0	0.0	4	230	0.0	1.1	0.6	1.7	1.5	3,000
—	—	—	3	145	—	—	0.6	0.6	—	—
—	—	—	1	85	—	1.1	—	1.1	1.5	3,000
—	—	—	1	19	—	—	—	0.0	—	—
—	—	—	3	102	—	3.8	0.3	4.0	0.1	280
0	0	0.0	10	599	0.0	5.4	2.6	8.1	5.8	11,720
0	0	3.9	7	344	0.0	0.0	3.9	3.9	3.1	7,240
—	—	—	2	168	—	—	1.1	1.1	—	—
—	—	—	—	—	—	—	—	0.0	—	—
—	—	—	—	—	—	—	—	0.0	2.1	5,100
—	—	—	3	131	—	—	2.5	2.5	0.4	720
—	—	3.9	1	5	—	—	0.2	0.2	0.6	1,220
—	—	—	1	40	—	—	—	0.0	0.1	200
—	—	—	—	—	—	—	—	0.0	—	—
—	—	—	—	—	—	—	—	0.0	—	—
—	—	0.1	—	—	—	0.7	—	0.7	1.0	2,000
—	—	1.4	—	—	—	—	—	0.0	0.7	2,100
0	0	5.4	7	344	0.0	0.7	3.9	4.6	4.8	11,340
0	0	1.8	0	0	0.0	0.0	3.2	3.2	0.9	1,740
—	—	0.2	—	—	—	—	0.6	0.6	—	—
—	—	1.6	—	—	—	—	2.5	2.5	0.9	1,740
—	—	—	—	—	—	—	7.0	7.0	6.4	12,720
—	—	—	—	—	—	—	—	0.0	—	—
0	0	0.0	0	0	0.0	0.0	0.0	0.0	0.0	0.0
—	—	—	—	—	—	—	—	0.0	—	—
—	—	—	—	—	—	—	—	0.0	—	—
—	—	—	—	—	—	—	—	0.0	—	—
—	—	—	—	—	—	—	—	0.0	—	—
—	—	—	—	—	—	—	—	0.0	—	—
0	0	1.8	0	0	0.0	0.0	10.2	10.2	7.2	14,460
0	0	0.0	1	17	0.0	0.0	0.7	0.7	2.5	4,900
—	—	—	—	—	—	—	—	0.0	2.5	4,900
—	—	—	1	17	—	—	0.7	0.7	—	—
0	0	0.0	1	21	0.0	0.0	4.0	4.0	12.9	28,225
—	—	—	—	—	—	—	—	0.0	5.4	9,225
—	—	—	—	—	—	—	—	0.0	—	—
—	—	—	—	—	—	—	—	0.0	—	—
—	—	—	—	—	—	—	—	0.0	—	—
—	—	—	1	21	—	—	—	0.0	—	—
—	—	—	—	—	—	—	—	0.0	3.8	8,000
—	—	—	—	—	—	—	—	0.0	—	—
—	—	—	—	—	—	—	4.0	4.0	3.7	11,000
0	0	0.0	2	38	0.0	0.0	4.8	4.8	15.3	33,125
0	0	7.1	19	981	0.0	6.1	21.5	27.6	33.2	70,645

(2) 県民参加による森づくり年間参加延べ人数等

年度	県民参加による 森づくり 年間参加延べ人数	とやまの森づくりサポートセンター登録団体		とやまの森づくり サポートセンター 登録企業数
		団体数	人数	
令和 元 年度	12,333人	133団体	5,372人	53社
令和 2 年度	9,762人	140団体	5,417人	56社
令和 3 年度	10,142人	144団体	5,764人	56社
令和 4 年度	10,498人	141団体	5,792人	58社
令和 5 年度	10,461人	139団体	5,596人	62社

資料 県森林政策課調

(3) 森の寺子屋開催実績

年度	開催回数	参加人数
令和 元 年度	114回	7,132人
令和 2 年度	44回	2,211人
令和 3 年度	68回	2,722人
令和 4 年度	93回	4,950人
令和 5 年度	117回	7,298人

資料 県森林政策課調

(4) 県民による森づくり提案事業（県民実践活動）実績

年度	実施件数	参加延べ人数
令和 元 年度	17件	1,808人
令和 2 年度	13件	810人
令和 3 年度	22件	1,775人
令和 4 年度	15件	1,476人
令和 5 年度	18件	1,955人

資料 県森林政策課調



(5) 「とやまの森づくりサポートセンター」への登録団体一覧

ア サポートセンター登録団体・個人

R6. 3. 31現在

	登録年月	団体名称	会員数
1	H18. 03	あそあそ自然学校	35
2	H18. 03	雑木囃子	8
3	H18. 03	公益財団法人 オイスカ富山県支部	129
4	H18. 03	富山県フォレストリーダー協会	127
5	H18. 03	片貝川の流れを戻す会	50
6	H18. 03	NPO法人 グリーンツーリズムとやま	62
7	H18. 03	森づくりボランティア「天林森の会」	25
8	H18. 03	とやま森林サポーターの会	17
9	H18. 03	とやま森林サポーター二期会	14
10	H18. 03	とやま森林サポーター三期会	19
11	H18. 03	とやま森林サポーター四期会	19
12	H18. 03	NPO法人 とやまの木で家をつくる会	80
13	H18. 03	どんぐりころりん会	30
14	H18. 04	環境教育ネットワークとやまエコひろば	10
15	H18. 04	とやま森林づくりボランティアの会	23
16	H18. 04	とやま森林インストラクター会	23
17	H18. 04	NPO法人 地域福祉協会	15
18	H18. 04	グリーンサポート 十夢草野の会	20
19	H18. 05	社会福祉法人 めひの野園	10
20	H18. 05	NPO法人 きんたろう倶楽部	107
21	H18. 05	市民いきものメイト	70
22	H18. 06	呉羽丘陵 ” 森の楽校”	40
23	H18. 06	とやま森林と人ネットワーク	5
24	H18. 10	伏木ふれあいの杜 管理協力会	215
25	H18. 11	夢創塾（むそうじゅく）	4
26	H19. 02	NPO法人 森のむささび	42
27	H19. 04	NPO法人 森林総合支援センター	35
28	H19. 05	梅檀野さくらの会	34
29	H19. 05	NPO法人 Bamboo saves the earth	20
30	H19. 08	富山県林友クラブ	118
31	H20. 02	砺波里山再生の会	10
32	H20. 02	阿古屋野森づくりクラブ	34
33	H20. 07	エコロの森ネイチャークラブ	10
34	H20. 09	里山と共に	5
35	H20. 09	クリキンディの森づくりの会	20
36	H20. 10	悠遊会（ゆうゆうかい）	16
37	H20. 10	しんゆう倶楽部	35
38	H20. 11	アートNPOヒミシング	40
39	H21. 01	ぶなっこ会	71
40	H21. 01	山平の森を育てる会	17
41	H21. 02	ふるさと再生塾	7
42	H21. 03	富山県がうん天蚕の会	15
43	H21. 04	富山国際大学環境サークル	14
44	H21. 05	土屋背戸山を守る会	140
45	H21. 05	樵舎（たきぎのかい）	8
46	H21. 06	小菅沼・ヤギの杜	8
47	H21. 07	泉里山守る会	37
48	H21. 10	氷見 竹楽座	5
49	H22. 02	下向田里山を守る会	10
50	H22. 03	小長沢大山の森を守る会	46
51	H22. 06	富山森のこども園	70
52	H22. 07	里山活性化協議会	32
53	H22. 08	NPO法人 こば	90
54	H22. 10	チームかぐや姫	20

	登録年月	団体名称	会員数
55	H23. 04	開木の里山を守る会	16
56	H23. 06	愛本夢の里プロジェクト実行委員会	9
57	H23. 07	フードバンクとやま	100
58	H23. 08	社会福祉法人 恵風会「あざみ園」	36
59	H23. 08	森のたくはいびん	17
60	H23. 09	梅檀山地区森林振興委員会	28
61	H23. 12	東別所森林イベントパーク “絆”	10
62	H24. 01	楽器の森	15
63	H24. 03	一般社団法人 金山里山の会	54
64	H24. 05	富山県立 となみ野高等学校	50
65	H24. 10	竹の里	10
66	H25. 02	しいたけクラブ	6
67	H25. 02	広葉樹育成会	20
68	H25. 03	谷内竹林整備の会	10
69	H25. 03	夢響村塾とやま	10
70	H25. 04	美しい森ネットワーク	10
71	H25. 05	竹林青空会	15
72	H25. 05	NPO法人 ガイア自然学校とやま	50
73	H25. 06	NPO法人 自然環境ネットワーク・射水市ビオトープ 協会	48
74	H25. 06	道宗道の会	43
75	H25. 06	梅谷の郷	5
76	H25. 08	氷見小竹森づくり協議会	40
77	H25. 09	宮新田の里山を考える会	15
78	H25. 11	氷見市水産多面的機能発揮対策協議会	500
79	H25. 11	ハッピーライフの会	11
80	H26. 02	大門里山の会	43
81	H26. 03	竹繁殖抑制研究の会	5
82	H26. 04	NPO法人 アイ・フィール・ファイン	14
83	H26. 04	祖父岳	5
84	H26. 05	NPO法人 健康麻将越中ひばり会	115
85	H26. 05	ひみ里山杉活用協議会	15
86	H26. 06	園芸療法ネットワーク 富山	10
87	H26. 07	木工あすなろ	7
88	H26. 08	宮腰里山の会	19
89	H26. 09	高岡市立 太田小学校	64
90	H26. 09	波樹沙（なぎさ）	50
91	H27. 03	御手植え杉を守る会	35
92	H27. 04	五位山活性化協議会	48
93	H27. 08	高岡市二上谷内里山守る会	13
94	R3. 06	富山国際学園福祉会 森のなかま	30
95	H28. 03	SOGO(そーごー)	16
96	H28. 05	花の森・天神山ガーデンを守る会	68
97	H28. 06	高窪竹林会	26
98	H28. 06	黒川地区グリーンツーリズム協議会	5
99	H28. 06	氷見市立湖南小学校	170
100	H28. 07	魚津市漁場環境保全会	43
101	H28. 10	NPO法人 ひみ森の番屋	12
102	H29. 03	森羅クラブ 立山	20
103	H29. 06	氷見栗原竹林保全会	20
104	H29. 08	森と山道を育む会	10
105	H30. 01	砺波登高会	29
106	H30. 03	森と農から里山を考える協議会	30
107	H30. 05	大乘悟山を守る会	34
108	H30. 05	下タ北部地区 森繁の会	15
109	H30. 07	新川フォーレストクラブ	17
110	H30. 08	森のいさり火実行委員会	18
111	H30. 11	室の里山づくりの会	24
112	H31. 03	矢田部里山を守る会	15
113	H31. 03	開ヶ丘管理組合	130

	登録年月	団体名称	会員数
114	H31. 04	NPO法人 利賀飛翔の会	57
115	R1. 05	一般社団法人 TOGA森の大学校	11
116	R2. 02	ひみ里山くらぶ	15
117	R2. 02	NPO法人 おがっ×研究会	30
118	R2. 04	NPO法人 大長谷村づくり協議会	10
119	R2. 04	三熊町内会	34
120	R2. 05	諏訪町里山整備の会	30
121	R2. 06	常虹の滝を守る会	12
122	R2. 06	上二上の里山と歴史山道を守る会	40
123	R2. 07	木守っ子の会	20
124	R2. 08	社会福祉法人萌黄福祉会 やまむろこども園	60
125	R2. 09	TEAM呉羽バンブーサークル	15
126	R2. 09	松永町内会	22
127	R3. 03	平林里山整備の会	4
128	R3. 04	NPO法人 富山県自然保護協会	340
129	R3. 05	吉峰森作りサークル	12
130	R3. 07	水戸田地域森づくりの会	20
131	R3. 09	上田子地域豊かな森づくりの会	12
132	R3. 10	富山県林業技術者懇談会	149
133	R4. 04	氷見市熊無地区嶽の宮竹林整備協議会	11
134	R4. 04	射水神社崇敬奉賛会	25
135	R4. 07	五箇山自然文化研究会	68
136	R5. 04	ちん竹林クラブ	5
137	R5. 05	二上山を愛する会	30
138	R5. 08	姿里山守ろう会	5
139	R5. 09	白萩東部協議会	20
		計 (139団体)	5,596

## イ サポートセンター登録企業

R6.3.31現在

	登録年月	企業名称	社員（会員）数
1	H18.03	双爽グループ「北陸コ・コラ うるおいの森づくり」有志の会	350
2	H18.05	イオンリテール(株) イオンスタイル高岡南	320
3	H19.05	株式会社トヨックスホールディングス	330
4	H19.05	北星ゴム工業株式会社	390
5	H19.05	ダイヤテックス株式会社	310
6	H19.07	川端鐵工株式会社	80
7	H19.09	YKK株式会社	4,000
8	H19.11	ウッドリンク株式会社 フォレスタークラブ	150
9	H20.01	オダケホームグループ“安心の森づくり”クラブ	230
10	H20.04	日本労働組合総連合会富山県連合会（連合富山）	60,000
11	H20.04	クラシエ製薬株式会社 高岡工場	180
12	H20.05	北陸電力グループ森に恩返し活動	48
13	H20.06	岸田木材株式会社 森林パートナー事業部	30
14	H20.07	日本海ガス株式会社	346
15	H20.09	株式会社富山村田製作所	1,907
16	H20.11	大和ハウス工業株式会社 富山支店	126
17	H21.03	ヤマサン食品工業株式会社	120
18	H21.05	中越パルプ工業株式会社 高岡工場	420
19	H21.05	中越ロジスティクス株式会社	236
20	H21.05	中越緑化株式会社	32
21	H21.06	公益財団法人 ニッセイ緑の財団	8
22	H21.08	とやま生活協同組合	200
23	H21.08	中越テクノ株式会社	28
24	H21.10	ドコモ北陸グループ	702
25	H22.03	大高建設株式会社	57
26	H22.06	株式会社 アーキジオ	38
27	H22.09	関西電力 北陸支社 森づくりサークル	5
28	H22.09	富士ゼロックスマニファクチャリング(株) 富山事業所	247
29	H22.12	エコウッド富山 株式会社	15
30	H23.12	関西電力労働組合 北陸地方本部	433
31	H24.12	三協立山株式会社	4,843
32	H25.04	富山F P会	6
33	H25.07	アサヒビール株式会社 中部北陸統括本部 北陸支社	29
34	H25.09	大建工業株式会社 井波工場	210
35	H25.10	氷見建設業協会	34
36	H28.03	株式会社 北陸銀行	2,271
37	H28.04	チューモク株式会社	120
38	H28.05	トナミ運輸労働組合	3,484
39	H29.01	共和土木株式会社	94
40	H29.01	株式会社 頼成工務店	8
41	H29.01	オダニホーム 株式会社	5
42	H29.02	(株)山下ホーム 自然のものの会	37
43	H29.02	細木建設株式会社	24
44	H29.05	株式会社 フラグシップ	2
45	H29.10	アサヒ飲料株式会社 北陸工場	45
46	H30.06	株式会社JTB 富山支店	30
47	H30.10	株式会社島田木材 フレーム会	10
48	R1.06	ネットヨタ富山株式会社 高岡店	26
49	R1.10	佐藤工業株式会社	1,190
50	R2.01	株式会社 河島造園	20
51	R2.04	読売リサイクルネットワーク	1,683
52	R3.01	アール・タチバナ株式会社	50

	登録年月	企業名称	社員（会員）数
53	R3.01	有限会社 h s s t y l e	5
54	R3.02	株式会社 森田木工所	40
55	R3.08	となみ野展望農園	8
56	R4.05	北陸銀行石動支店	14
57	R4.09	サニーライブホールディングス株式会社	30
58	R5.04	第一生命保険株式会社 富山支社	400
59	R5.08	川田工業株式会社	200
60	R5.08	株式会社廣貫堂	700
61	R6.01	第一レンタル株式会社	75
62	R6.02	株式会社アルファフォーラム	2
計（62企業）			87,033

## 5 造 林

### (1) 造林実績

(単位：ha)

センター 別	市町村別	再造林・拡 大造林計	再造林				拡大造林			複層林 実のなる木 植栽事業※
			総数	造林公共 事業	無花粉スギ 植栽事業	森林総研 造林	総数	造林公共 事業	治山事業	
	令和元年度	59.3	57.5	35.7	16.8	5.0	1.8	0.1	1.7	—
	令和2年度	49.8	47.3	14.9	28.9	3.5	2.5	1.1	1.4	—
	令和3年度	57.7	55.3	14.6	29.5	11.2	2.4	0.2	2.2	—
	令和4年度	55.3	53.6	17.1	26.5	10.0	1.7	0.7	1.0	—
	令和5年度	63.0	62.1	7.6	33.2	21.3	0.9	0.0	0.9	—
新 川	魚津市	4.2	4.2	—	4.2	—	0.0	—	—	—
	滑川市	0.0	0.0	—	—	—	0.0	—	—	—
	黒部市	1.5	1.5	0.0	1.5	0.0	0.0	0.0	0.0	0.0
	(黒部市)	0.0	0.0	—	—	—	0.0	—	—	—
	(宇奈月町)	1.5	1.5	—	1.5	—	0.0	—	—	—
	入善町	0.4	0.0	—	—	—	0.4	—	0.4	—
	朝日町	0.4	0.1	—	0.1	—	0.3	—	0.3	—
	計	6.5	5.8	0.0	5.8	0.0	0.7	0.0	0.7	0.0
富 山	富山市	5.9	5.9	0.0	3.1	2.8	0.0	0.0	0.0	0.0
	(富山市)	0.0	0.0	—	—	—	0.0	—	—	—
	(大沢野町)	0.0	0.0	—	—	—	0.0	—	—	—
	(大山町)	2.7	2.7	—	2.1	0.6	0.0	—	—	—
	(八尾町)	0.4	0.4	—	0.4	—	0.0	—	—	—
	(婦中町)	0.6	0.6	—	0.6	—	0.0	—	—	—
	(山田村)	2.3	2.3	—	0.1	2.2	0.0	—	—	—
	(細入村)	0.0	0.0	—	—	—	0.0	—	—	—
	舟橋村	0.0	0.0	—	—	—	0.0	—	—	—
	上市町	1.0	1.0	—	1.0	—	0.0	—	—	—
	立山町	1.4	1.4	0.7	0.7	—	0.0	—	—	—
	計	8.3	8.3	0.7	4.8	2.8	0.0	0.0	0.0	0.0
高 岡	高岡市	2.7	2.7	1.8	0.9	0.0	—	0.0	0.0	0.0
	(高岡市)	0.7	0.7	0.7	—	—	0.0	—	—	—
	(福岡町)	2.0	2.0	1.2	0.9	—	0.0	—	—	—
	氷見市	8.4	8.4	2.0	6.4	—	0.0	—	—	—
	小矢部市	0.6	0.6	0.6	—	—	0.0	—	—	—
	射水市	0.0	0.0	0.0	0.0	0.0	0.0	0.0	0.0	0.0
	(新湊市)	0.0	0.0	—	—	—	0.0	—	—	—
	(小杉町)	0.0	0.0	—	—	—	0.0	—	—	—
	(大門町)	0.0	0.0	—	—	—	0.0	—	—	—
	(下村)	0.0	0.0	—	—	—	0.0	—	—	—
	(大島町)	0.0	0.0	—	—	—	0.0	—	—	—
	計	11.7	11.7	4.4	7.2	0.0	0.0	0.0	0.0	0.0
砺 波	砺波市	3.2	3.2	0.7	2.5	0.0	0.0	0.0	0.0	0.0
	(砺波市)	3.2	3.2	0.7	2.5	—	0.0	—	—	—
	(庄川町)	0.0	0.0	—	—	—	0.0	—	—	—
	南砺市	33.4	33.1	1.7	12.9	18.5	0.2	0.0	0.2	0.0
	(城端町)	5.9	5.9	0.5	5.4	—	0.0	—	—	—
	(平村)	0.0	0.0	—	—	—	0.0	—	—	—
	(上平村)	0.2	0.0	—	—	—	0.2	—	0.2	—
	(利賀村)	0.0	0.0	—	—	—	0.0	—	0.0	—
	(井波町)	8.8	8.8	—	—	8.8	0.0	—	—	—
	(井口村)	13.5	13.5	—	3.8	9.7	0.0	—	—	—
	(福野町)	0.0	0.0	—	—	—	0.0	—	—	—
	(福光町)	4.9	4.9	1.2	3.7	—	0.0	—	—	—
	計	36.5	36.3	2.5	15.3	18.5	0.2	0.0	0.2	0.0

注：実のなる木植栽事業の面積は、植栽本数÷1,000(本/ha)で換算したもの

(2) 山行苗木需給実績(針葉樹)

(単位:千本)

区 分				スギ			ヒノキ	アテ	クロマツ	合計
				実生	さし木	小計				
令和元年度 需給量				91	—	91	1	—	8	100
令和2年度 需給量				90	—	90	—	—	7	97
令和3年度 需給量				73	—	73	—	—	8	81
令和4年度 需給量				77	—	77	—	—	1	78
令和5年度 需給量				85	—	85	—	—	1	86
5 年 度	供 給 量	県 内 供 給 量	生 産 業 者	42	—	42	—	—	—	42
			森 林 組 合	15	—	15	—	—	—	15
			県 営	28	—	28	—	—	—	28
			そ の 他	—	—	0	—	—	—	0
			小 計	85	0	85	0	0	0	85
		県外移入量		—	—	0	2	—	—	2
		合 計		85	0	85	2	0	0	87
	需 要 量	県内需要量		74	—	74	—	—	1	75
		県外移出量		11	—	11	—	—	—	11
		合 計		85	0	85	0	0	1	86

(3) 林業用種苗生産者経営体別苗畑面積(令和5年度に生産実績のあったもの)

(単位:戸、ha)

経営体規模	県		市 町 村		森林組合		苗組生産者		一般生産者		その他(学校・会社)		計	
	員数	面積	員数	面積	員数	面積	員数	面積	員数	面積	員数	面積	員数	面積
0.1ha以下	—	—	—	—	—	—	2	0.1	—	—	—	—	2	0.1
0.1～0.5	—	—	—	—	—	—	2	0.7	—	—	—	—	2	0.7
0.6～1.0	—	—	—	—	1	0.7	—	—	—	—	—	—	1	0.7
1.1～3.0	1	1.5	—	—	—	—	—	—	—	—	—	—	1	1.5
3.1～5.0	—	—	—	—	—	—	—	—	—	—	—	—	0	0.0
5.1～	—	—	—	—	—	—	—	—	—	—	—	—	0	0.0
計	1	1.5	0	0.0	1	0.7	4	0.8	0	0.0	0	0.0	6	3.0

(4) 採種園(育種母樹林)の状況

ア 現況

採種園名	所在地	樹種	面積	設定年度	クローン数	本数/ha	備 考
魚津採種園	魚津市石垣平	スギ	0.1ha	S44～47	1クローン	96本	閉鎖型ミニチュア採種園に更新
森林研究所	中新川郡立山町吉峰	スギ	0.9ha	S52	123クローン	608本	
計			1.0ha				

イ 採種量

(単位: kg)

年度	H20	21	22	23	24	25	26	27	28	29	30	R1	2	3	4	5
魚津採種園	13	14	3	13	6	22	—	—	—	2	5	3	4	4	4	2
森林研究所	—	—	—	—	—	—	—	—	—	4	2.5	2	1	2	2	1
計	13	14	3	13	6	22	—	—	—	6	7.5	5	5	6	6	3

(5) 採穂園(育種母樹林)の状況

ア 現況

採穂園名	所在地	樹種	面積	設定年度	クローン数	本数	備 考
砺波採穂園	砺波市福山	スギ	3.7ha	S37～64	約1,000クローン	5,500本	無花粉スギ「はるよこい」 180本
魚津採穂園	魚津市石垣平	スギ	3.2ha	R2～4	約1,000クローン	8,480本	採種園内に採穂林を造成
森林研究所	中新川郡立山町吉峰	スギ	0.5ha	S35	272クローン	3,037本	
計			7.4ha				

イ 採穂量

(単位: 千本)

年度	H20	21	22	23	24	25	26	27	28	29	30	R1	2	3	4	5
砺波採穂園	13	13	10	—	—	—	—	—	—	—	—	—	—	—	—	—
森林研究所	—	—	—	—	—	—	—	—	—	—	—	—	—	—	—	—
計	13	13	10	—	—	—	—	—	—	—	—	—	—	—	—	—



(6) 民有林適地適木調査実績 (土壌型別分布表)

(単位 : ha、%)

土 壌 群 亜 群 土 壌 型		褐 色 森 林 土							黒 色 土		赤色土
		褐 色 森 林 土					暗色系褐色森林土		B l D (d)	B l D	R C
		B B	B C	B D (d)	B D	B E	d B D (d)	d B D			
丘陵性山地	面積	3,732	3,254	27,044	26,586	742			382	541	382
	比率	5.8	5.0	42.0	41.3	1.2			0.6	0.8	0.6
低海拔山地	面積	6,259	962	16,661	29,711	1,038				205	
	比率	10.5	1.5	26.8	47.8	1.7				0.3	
高海拔山地	面積	1,328	71	8,474	1,579	169	2,271	1,248			
	比率	2.5	0.1	15.7	2.9	0.3	4.2	2.3			
計	面積	11,319	4,278	52,179	57,876	1,949	2,271	1,248	382	746	382
	比率	6.3	2.4	28.9	32.1	1.1	1.2	0.7	0.6	0.4	0.2

土 壌 群 亜 群 土 壌 型		ポドゾル			泥 炭 土		残積性 未熟土	岩石地 崩壊地 その他	合計	適木 面積
		乾性	湿 性							
		P D	P W I ～Ⅱ	P WⅢ	P P	P t				
丘陵性山地	面積						1,138	577	64,369	48,649
	比率						1.8	0.9		
低海拔山地	面積						5,953		62,195	35,309
	比率						9.6	2.2		
高海拔山地	面積	253	8,708	6,498	651	225	19,401	3,011	53,887	4,650
	比率	0.6	16.2	12.1	1.2	0.4	36.0	5.6		
計	面積	253	8,708	6,498	651	225	26,492	4,994	180,450	88,608
	比率	0.1	4.8	3.6	0.4	0.1	14.7	2.8		

資料 林業技術センター林業試験場調 (昭和53年)

注 : 1 丘陵性山地標高約400m以下、低海拔山地約400~800m、高海拔山地約800m以上、ただし、主地区分などの関係から、標高区分は完全に行っていないので部分的には出入りしている。

2 適木面積に急傾斜地、小さな岩石地、崩壊地等、造林不能地が含まれている。(約15%)

## 6 林道・作業道

### (1) 林道現況

センター別	市町村	林道総数		自動車道計				
		(軽車道含む)		自動車道計		林道密度 (m/ha)	7.0m以上	
		路線数	延長	路線数	延長		路線数	延長
令和元年度		735	1,740,187	597	1,609,508	9.0	9	40,553
令和2年度		735	1,743,724	597	1,613,045	9.0	9	40,742
令和3年度		735	1,746,101	597	1,615,422	9.0	9	41,319
令和4年度		737	1,747,376	598	1,612,976	9.0	9	41,356
令和5年度		736	1,750,538	597	1,615,879	9.0	9	42,130
新川	魚津市	48	145,156	36	134,570	13.2	1	1,668
	滑川市	5	8,597	4	7,977	11.4	—	—
	黒部市	39	92,662	31	85,650	9.5	1	1,833
	(黒部市)	23	55,411	18	50,913	16.1	1	1,833
	(宇奈月町)	16	37,251	13	34,737	6.0	—	—
	入善町	7	20,726	5	19,426	21.3	—	—
	朝日町	34	73,698	29	69,201	9.4	2	8,828
	計	133	340,839	105	316,824	11.2	4	12,329
富山	富山市	101	364,429	90	350,839	6.0	4	26,269
	(富山市)	0	0	0	0	0.0	—	—
	(大沢野町)	20	67,082	16	63,394	15.6	—	—
	(大山町)	38	176,722	33	168,030	5.5	3	24,250
	(八尾町)	27	83,720	27	83,720	5.4	1	2,019
	(婦中町)	3	1,328	1	118	0.1	—	—
	(山田村)	6	9,820	6	9,820	3.3	—	—
	(細入村)	7	25,757	7	25,757	9.5	—	—
	舟橋村	0	0	0	0		—	—
	上市町	29	85,271	23	76,653	6.4	—	—
	立山町	29	98,177	26	94,367	12.6	1	3,532
	計	159	547,877	139	521,859	6.7	5	29,801
高岡	高岡市	69	110,322	53	98,686	14.8	0	0
	(高岡市)	43	58,406	30	48,131	14.6	—	—
	(福岡町)	26	51,916	23	50,555	15.0	—	—
	氷見市	117	172,186	75	132,570	9.9	—	—
	小矢部市	69	95,502	54	80,237	13.6	—	—
	射水市	20	15,058	14	10,212	8.7	0	0
	(新湊市)	0	0	0	0		—	—
	(小杉町)	13	10,786	11	8,235	7.6	—	—
	(大門町)	7	4,272	3	1,977	21.9	—	—
	(下村)	0	0	0	0		—	—
	(大島町)	0	0	0	0		—	—
	計	275	393,068	196	321,705	11.9	0	0
砺波	砺波市	24	36,323	23	34,414	9.9	—	—
	南砺市	145	432,431	134	421,077	9.7	—	—
	計	169	468,754	157	455,491	9.7	0	0
合計		736	1,750,538	597	1,615,879	9.0	9	42,130

注 幅員は全幅員（車道幅員＋路肩）である。路線数は起点において数える。

(単位 延長：m)

車 道								軽 車 道	
7.0m未満 ～5.0m		5.0m未満～3.6m		3.6m未満3.0m以上		舗 装		軽車道(3.0～1.8)	
路線数	延 長	路線数	延 長	路線数	延 長	舗装延長	舗装率(%)	路線数	延 長
36	326,031	463	1,154,330	89	88,594	975,273	60.6	138	130,679
36	328,625	463	1,154,966	89	88,712	977,330	60.6	138	130,679
36	331,580	463	1,153,369	89	89,154	978,609	60.6	138	130,679
35	324,616	454	1,143,405	100	103,599	989,652	61.4	139	134,400
35	325,953	454	1,145,412	99	102,384	993,162	61.5	139	134,659
1	14,242	29	108,884	5	9,776	70,649	52.5	12	10,586
—	—	3	6,710	1	1,267	6,999	87.7	1	620
1	10,036	25	69,891	4	3,890	75,350	88.0	8	7,012
1	10,036	14	35,640	2	3,404	41,052	80.6	5	4,498
—	—	11	34,251	2	486	34,298	98.7	3	2,514
—	—	5	19,426			9,501	48.9	2	1,300
1	16,095	21	39,354	5	4,924	47,591	68.8	5	4,497
3	40,373	83	244,265	15	19,857	210,090	66.3	28	24,015
9	108,070	75	213,096	2	3,404	265,262	75.6	11	13,590
—	—	—	—	—	—	—	—	—	—
2	25,536	13	37,089	1	769	57,431	90.6	4	3,688
3	51,421	27	92,359	—	—	118,261	70.4	5	8,692
2	28,905	23	50,161	1	2,635	57,234	68.4	—	—
1	118	—	—			118	100.0	2	1,210
1	2,090	5	7,730			7,364	75.0	—	—
—	—	7	25,757			24,854	96.5	—	—
—	—	—	—	—	—	—	—	—	—
1	9,079	20	67,097	2	477	52,910	69.0	6	8,618
1	5,042	22	83,738	2	2,055	74,014	78.4	3	3,810
11	122,191	117	363,931	6	5,936	392,186	75.2	20	26,018
1	11,293	46	79,114	6	8,279	77,780	78.8	16	11,636
—	611	27	44,554	3	2,966	38,753	80.5	13	10,275
1	10,682	19	34,560	3	5,313	39,027	77.2	3	1,361
3	31,740	36	71,554	36	29,276	77,552	58.5	42	39,616
2	5,574	41	66,580	11	8,083	25,498	31.8	15	15,265
1	689	8	5,028	5	4,495	1,689	16.5	6	4,846
—	—	—	—	—	—	—	—	—	—
1	689	7	4,542	3	3,004	1,689	20.5	2	2,551
—	—	1	486	2	1,491		0.0	4	2,295
—	—	—	—	—	—	—	—	—	—
—	—	—	—	—	—	—	—	—	—
7	49,296	131	222,276	58	50,133	182,519	56.7	79	71,363
6	11,961	12	18,391	5	4,062	20,946	60.9	1	1,909
8	102,132	111	296,549	15	22,396	187,421	44.5	11	11,354
14	114,093	123	314,940	20	26,458	208,367	45.7	12	13,263
35	325,953	454	1,145,412	99	102,384	993,162	61.5	139	134,659

## (2) 林道事業実績

セン ター別	市 町 村	開 設								改 良			
		総 数		公共（山のみち除く）		山のみち		県 単		総 数		公 共	
		延長	事業費	延長	事業費	延長	事業費	延長	事業費	箇所数	事業費	箇所数	事業費
	令和元年度	2,014	969,952	1,654	487,921	240	472,816	120	9,215	157	260,434	125	58,828
	令和2年度	3,214	893,549	2,786	447,525	373	432,302	55	13,721	73	211,068	46	61,679
	令和3年度	1,553	837,196	666	356,937	825	471,205	62	9,054	67	416,760	45	318,735
	令和4年度	1,051	863,105	754	379,952	297	468,686	—	14,467	59	392,285	36	264,544
	令和5年度	1,519	831,376	745	340,920	774	490,456	0	0	78	298,581	54	113,783
新 川	魚 津 市	251	108,065	251	60,048	—	48,017	—	—	19	43,281	17	6,249
	滑 川 市	0	0	—	—	—	—	—	—	0	0	—	—
	黒部市	359	71,055	0	0	359	71,055	0	0	10	9,548	9	4,345
	(黒 部 市)	359	71,055	—	—	359	71,055	—	—	8	8,582	7	3,379
	(宇奈月町)	0	0	—	—	—	—	—	—	2	966	2	966
	入 善 町	0	75,474	—	—	—	75,474	—	—	2	14,548	—	—
	朝 日町	415	110,562	—	—	415	110,562	—	—	0	0	—	—
	計	1,025	365,156	251	60,048	774	305,108	0	0	31	67,377	26	10,594
富 山	富 山 市	0	185,348	0	0	0	185,348	0	0	16	147,124	8	83,438
	(富山市)	0	0	—	—	—	—	—	—	0	0	—	—
	(大沢野町)	0	0	—	—	—	—	—	—	2	5,058	—	—
	(大山町)	0	132,952	—	—	—	132,952	—	—	9	101,760	6	69,421
	(八尾町)	0	52,396	—	—	—	52,396	—	—	4	38,694	2	14,017
	(婦中町)	0	0	—	—	—	—	—	—	0	0	—	—
	(山田村)	0	0	—	—	—	—	—	—	0	0	—	—
	(細入村)	0	0	—	—	—	—	—	—	1	1,612	—	—
	舟 橋 村	0	0	—	—	—	—	—	—	0	0	—	—
	上 市 町	38	17,036	38	17,036	—	—	—	—	5	36,012	1	5,718
	立 山 町	0	0	—	—	—	—	—	—	0	0	—	—
	計	38	202,384	38	17,036	0	185,348	0	0	21	183,136	9	89,156
高 岡	高 岡 市	0	0	0	0	0	0	0	0	10	9,079	8	5,170
	(高岡市)	0	0	—	—	—	—	—	—	3	2,850	2	1,640
	(福岡町)	0	0	—	—	—	—	—	—	7	6,229	6	3,530
	氷 見 市	0	0	—	—	—	—	—	—	4	25,020	—	—
	小矢部市	0	0	—	—	—	—	—	—	0	0	—	—
	射 水 市	0	0	0	0	0	0	0	0	0	0	0	0
	(新湊市)	0	0	—	—	—	—	—	—	0	0	—	—
	(小杉町)	0	0	—	—	—	—	—	—	0	0	—	—
	(大門町)	0	0	—	—	—	—	—	—	0	0	—	—
	(下 村)	0	0	—	—	—	—	—	—	0	0	—	—
	(大島町)	0	0	—	—	—	—	—	—	0	0	—	—
	計	0	0	0	0	0	0	0	0	14	34,099	8	5,170
砺 波	砺 波 市	0	0	0	0	0	0	0	0	0	0	0	0
	(砺波市)	0	0	—	—	—	—	—	—	0	0	—	—
	(庄川町)	0	0	—	—	—	—	—	—	0	0	—	—
	南 砺 市	456	263,836	456	263,836	0	0	0	0	12	13,969	11	8,863
	(城端町)	0	0	—	—	—	—	—	—	5	2,907	5	2,907
	(平 村)	295	129,810	295	129,810	—	—	—	—	1	313	1	313
	(上平村)	0	0	—	—	—	—	—	—	0	0	—	—
	(利賀村)	161	134,026	161	134,026	—	—	—	—	3	9,654	2	4,548
	(井波町)	0	0	—	—	—	—	—	—	0	0	—	—
	(井口村)	0	0	—	—	—	—	—	—	0	0	—	—
	(福野町)	0	0	—	—	—	—	—	—	0	0	—	—
	(福光町)	0	0	—	—	—	—	—	—	3	1,095	3	1,095
	計	456	263,836	456	263,836	0	0	0	0	12	13,969	11	8,863
合 計		1,519	831,376	745	340,920	774	490,456	0	0	78	298,581	54	113,783

注 実績延長には、未完成延長は含まない。なお、延長には改築延長を含みで計上。

注 事業費については、前年度事業費の繰越分を含むが、翌年度への繰越分は含まない。

(単位 延長:m 事業費:千円)

		舗 装						林 道 災 害			
県単・その他		総 数		公 共		県単・その他		査 定 決 定		実 績	
箇所数	事業費	延長	事業費	延長	事業費	延長	事業費	箇所数	事業費	箇所数	事業費
32	201,606	3,150	74,157	1,581	39,627	1,569	34,530	12	115,877	12	90,814
27	149,389	4,517	129,873	3,138	84,384	1,379	45,488	4	46,279	4	35,754
22	98,025	2,031	100,960	1,099	63,538	932	37,423	9	86,293	9	83,765
23	127,741	2,302	98,116	1,510	75,338	792	22,778	16	65,571	16	78,526
24	184,798	2,954	162,304	1,590	107,865	1,364	54,439	111	2,035,342	111	1,977,678
2	37,032	400	30,869	180	27,090	220	3,779	1	4,141	1	4,020
—	—	0	0	—	—	—	—	—	—	—	—
1	5,203	359	29,635	359	29,635	0	0	0	0	0	0
1	5,203	359	29,635	359	29,635	—	—	—	—	—	—
—	—	0	0	—	—	—	—	—	—	—	—
2	14,548	0	0	—	—	—	—	—	—	—	—
—	—	415	17,784	415	17,784	—	—	2	49,910	2	48,447
5	56,783	1,174	78,288	954	74,509	220	3,779	3	54,051	3	52,467
8	63,686	0	0	0	0	0	0	3	18,521	3	17,979
—	—	0	0	—	—	—	—	—	—	—	—
2	5,058	0	0	—	—	—	—	—	—	—	—
3	32,339	0	0	—	—	—	—	—	—	—	—
2	24,677	0	0	—	—	—	—	3	18,521	3	17,979
—	—	0	0	—	—	—	—	—	—	—	—
—	—	0	0	—	—	—	—	—	—	—	—
1	1,612	0	0	—	—	—	—	—	—	—	—
—	—	0	0	—	—	—	—	—	—	—	—
4	30,294	38	1,604	38	1,604	—	—	10	96,837	10	94,000
—	—	303	14,037	—	—	303	14,037	68	1,671,611	68	1,622,602
12	93,980	341	15,641	38	1,604	303	14,037	81	1,786,969	81	1,734,581
2	3,909	889	39,028	448	23,329	441	15,699	1	4,248	1	4,125
1	1,210	448	23,329	448	23,329	—	—	1	4,248	1	4,125
1	2,699	441	15,699	—	—	441	15,699	—	—	—	—
4	25,020	170	10,933	—	—	170	10,933	2	7,819	2	7,592
—	—	0	0	—	—	—	—	9	64,806	9	62,908
0	0	0	0	0	0	0	0	0	0	0	0
—	—	0	0	—	—	—	—	—	—	—	—
—	—	0	0	—	—	—	—	—	—	—	—
—	—	0	0	—	—	—	—	—	—	—	—
—	—	0	0	—	—	—	—	—	—	—	—
—	—	0	0	—	—	—	—	—	—	—	—
6	28,929	1,059	49,961	448	23,329	611	26,632	12	76,873	12	74,625
0	0	0	0	0	0	0	0	8	47,572	8	47,572
—	—	0	0	—	—	—	—	5	22,946	5	22,946
—	—	0	0	—	—	—	—	3	24,626	3	24,626
1	5,106	380	18,414	150	8,423	230	9,991	7	69,877	7	68,433
—	—	0	0	—	—	—	—	—	—	—	—
—	—	0	0	—	—	—	—	1	13,683	1	13,282
—	—	0	0	—	—	—	—	1	13,119	1	12,735
1	5,106	42	1,940	42	1,940	—	—	—	—	—	—
—	—	0	0	—	—	—	—	3	23,835	3	23,593
—	—	0	0	—	—	—	—	1	14,216	1	13,799
—	—	0	0	—	—	—	—	—	—	—	—
—	—	338	16,474	108	6,483	230	9,991	1	5,024	1	5,024
1	5,106	380	18,414	150	8,423	230	9,991	15	117,449	15	116,005
24	184,798	2,954	162,304	1,590	107,865	1,364	54,439	111	2,035,342	111	1,977,678

注 舗装事業費については、開設における同時舗装分を含む。

これに係る事業費は、開設事業から、舗装経費分の概数を記入。

## (3) 作業道(路)現況

セン ター 別	市町村別	総 数		造 林							
				計		公 社		森 林 総 研		個 人	
		路線数	延 長	路線数	延 長	路線数	延 長	路線数	延 長	路線数	延 長
	令和元年度	2,464	2,366,991	412	674,668	223	427,992	173	236,327	16	10,349
	令和2年度	2,581	2,485,112	416	677,297	223	427,992	177	238,956	16	10,349
	令和3年度	2,581	2,485,112	416	677,297	223	427,992	181	243,722	16	10,349
	令和4年度	2,772	2,712,411	429	691,068	223	427,992	189	252,298	16	10,349
	令和5年度	2,859	2,834,196	434	698,604	223	390,603	195	260,263	16	10,349
新 川	魚津市	227	180,403	30	50,010	18	42,626	8	6,280	4	1,104
	滑川市	15	7,617	0	0	—	—	—	—	—	—
	黒部市	121	81,887	11	15,137	5	9,797	4	4,726	2	614
	(黒部市)	74	47,693	8	8,164	4	6,730	2	820	2	614
	(宇奈月町)	47	34,194	3	6,973	1	3,067	2	3,906	—	—
	入善町	16	8,018	4	2,032	1	734	3	1,298	—	—
	朝日町	65	52,586	4	15,031	4	15,031	—	—	—	—
	計	444	330,511	49	82,210	28	68,188	15	12,304	6	1,718
富 山	富山市	591	696,256	123	238,191	73	156,302	47	79,455	3	2,434
	(富山市)	0	0	0	0	—	—	—	—	—	—
	(大沢野町)	111	124,545	27	55,455	13	40,841	14	14,614	—	—
	(大山町)	108	110,321	22	45,509	12	30,906	10	14,603	—	—
	(八尾町)	248	325,044	50	102,056	32	62,872	17	38,597	1	587
	(婦中町)	29	24,266	3	4,934	1	3,087	—	—	2	1,847
	(山田村)	63	72,743	15	21,656	9	10,015	6	11,641	—	—
	(細入村)	32	39,337	6	8,581	6	8,581	—	—	—	—
	舟橋村	0	0	0	0	—	—	—	—	—	—
	上市町	114	93,005	18	28,007	7	16,697	11	11,310	—	—
	立山町	95	75,268	22	14,731	10	5,593	12	9,138	—	—
	計	800	864,529	163	280,929	90	178,592	70	99,903	3	2,434
高 岡	高岡市	182	179,314	29	48,438	17	—	11	10,290	1	759
	(高岡市)	67	66,448	6	9,655	3	7,205	3	2,450	—	—
	(福岡町)	115	112,866	23	38,783	14	30,184	8	7,840	1	759
	氷見市	359	337,002	42	47,398	28	40,584	12	6,059	2	755
	小矢部市	215	191,735	28	36,871	19	30,604	8	5,742	1	525
	射水市	48	65,678	6	10,530	6	10,530	0	0	0	0
	(新湊市)	0	0	0	0	—	—	—	—	—	—
	(小杉町)	41	51,909	6	10,530	6	10,530	—	—	—	—
	(大門町)	7	13,769	0	0	—	—	—	—	—	—
	(下 村)	0	0	0	0	—	—	—	—	—	—
	(大島町)	0	0	0	0	—	—	—	—	—	—
	計	804	773,729	105	143,237	70	81,718	31	22,091	4	2,039
砺 波	砺波市	174	175,237	14	26,944	13	24,539	0	0	1	2,405
	(砺波市)	91	89,549	9	15,680	9	15,680	—	—	—	—
	(庄川町)	83	85,688	5	11,264	4	8,859	—	—	1	2,405
	南砺市	637	690,190	103	165,284	22	37,566	79	125,965	2	1,753
	(城端町)	155	144,985	16	22,679	5	11,825	11	10,854	—	—
	(平 村)	69	76,036	20	31,481	4	4,085	16	27,396	—	—
	(上平村)	15	14,211	0	0	—	—	—	—	—	—
	(利賀村)	124	129,362	31	56,051	4	4,370	27	51,681	—	—
	(井波町)	42	56,221	6	11,399	—	—	5	10,691	1	708
	(井口村)	15	21,240	4	2,860	1	406	3	2,454	—	—
	(福野町)	13	20,656	1	2,233	1	2,233	—	—	—	—
	(福光町)	204	227,479	25	38,581	7	14,647	17	22,889	1	1,045
	計	811	865,427	117	192,228	35	62,105	79	125,965	3	4,158
合 計		2,859	2,834,196	434	698,604	223	390,603	195	260,263	16	10,349

(単位：m)

林 構		林 産 集 落		県 単		そ の 他	
路線数	延 長	路線数	延 長	路線数	延 長	路線数	延 長
103	93,756	11	14,636	455	241,015	1,483	1,342,916
103	93,756	11	14,636	495	265,058	1,558	1,436,836
103	93,756	11	14,636	526	292,412	1,619	1,510,929
103	93,756	11	14,636	564	317,925	1,672	1,608,795
103	93,756	11	14,636	597	346,845	1,714	1,680,355
6	4,174	—	—	45	28,247	146	97,972
1	644	—	—	1	25	13	6,948
5	4,679	0	0	22	10,536	83	51,535
2	1,423	—	—	12	7,376	52	30,730
3	3,256	—	—	10	3,160	31	20,805
—	—	—	—	—	—	12	5,986
—	—	—	—	13	5,900	48	31,655
12	9,497	0	0	81	44,708	302	194,096
40	43,204	0	0	81	45,136	347	369,725
—	—	—	—	—	—	—	—
5	4,677	—	—	12	3,765	67	60,648
3	2,909	—	—	18	8,737	65	53,166
24	28,403	—	—	22	13,410	152	181,175
3	2,498	—	—	13	6,926	10	9,908
3	2,115	—	—	9	6,023	36	42,949
2	2,602	—	—	7	6,275	17	21,879
—	—	—	—	—	—	—	—
1	906	—	—	25	14,256	70	49,836
2	1,497	—	—	29	13,808	42	45,232
43	45,607	0	0	135	73,200	459	464,793
2	1,973	2	620	51	27,812	98	100,471
2	1,973	1	100	23	11,383	35	43,337
—	—	1	520	28	16,429	63	57,134
1	1,348	3	1,896	101	48,100	212	238,260
1	1,718	—	—	53	32,014	133	121,132
0	0	0	0	16	14,779	26	40,369
—	—	—	—	—	—	—	—
—	—	—	—	12	10,366	23	31,013
—	—	—	—	4	4,413	3	9,356
—	—	—	—	—	—	—	—
—	—	—	—	—	—	—	—
4	5,039	5	2,516	221	122,705	469	500,232
11	10,185	0	0	32	20,009	117	118,099
5	3,031	—	—	14	6,460	63	64,378
6	7,154	—	—	18	13,549	54	53,721
33	23,428	6	12,120	128	86,223	367	403,135
10	5,885	—	—	37	25,830	92	90,591
2	1,277	1	2,000	15	11,149	31	30,129
—	—	2	2,739	1	230	12	11,242
—	—	3	7,381	16	6,721	74	59,209
3	1,761	—	—	2	462	31	42,599
—	—	—	—	—	—	11	18,380
—	—	—	—	1	370	11	18,053
18	14,505	—	—	56	41,461	105	132,932
44	33,613	6	12,120	160	106,232	484	521,234
103	93,756	11	14,636	597	346,845	1,714	1,680,355

## (4) 市町村別作業道(路)開設実績

センター別	市町村別	総 数		造 林							
				計		公 社		森 林 総 研		個 人	
		延 長	事業費	延 長	事業費	延 長	事業費	延 長	事業費	延 長	事業費
	令和元年度	127,448	299,964	3,088	8,344	—	—	3,088	8,344	—	—
	令和2年度	121,162	255,644	3,199	10,842	—	—	3,199	10,842	—	—
	令和3年度	106,213	241,616	4,766	10,240	—	—	4,766	10,240	—	—
	令和4年度	131,955	261,403	8,576	24,503	—	—	8,576	24,503	—	—
	令和5年度	131,344	266,838	7,965	29,938	0	0	7,965	29,938	0	0
新 川	魚 津 市	9,966	15,724	0	0	—	—	—	—	—	—
	滑 川 市	0	0	0	0	—	—	—	—	—	—
	黒 部 市	1,269	2,637	0	0	0	0	0	0	0	0
	(黒部市)	1,135	2,369	0	0	—	—	—	—	—	—
	(宇奈月町)	134	268	0	0	—	—	—	—	—	—
	入 善 町	388	1,549	388	1,549	—	—	388	1,549	—	—
	朝 日 町	1,431	2,605	0	0	—	—	—	—	—	—
	計	13,054	22,515	388	1,549	0	0	388	1,549	0	0
富 山	富 山 市	27,389	60,402	6,091	24,841	0	0	6,091	24,841	0	0
	(富山市)	0	0	0	0	—	—	—	—	—	—
	(大沢野町)	8,323	14,137	0	0	—	—	—	—	—	—
	(大山町)	2,057	15,489	1,953	15,324	—	—	1,953	15,324	—	—
	(八尾町)	6,493	11,474	0	0	—	—	—	—	—	—
	(婦中町)	805	1,451	0	0	—	—	—	—	—	—
	(山田村)	5,120	11,451	4,138	9,517	—	—	4,138	9,517	—	—
	(細入村)	4,591	6,400	0	0	—	—	—	—	—	—
	舟 橋 村	0	0	0	0	—	—	—	—	—	—
	上 市 町	2,162	3,165	0	0	—	—	—	—	—	—
	立 山 町	2,013	3,856	0	0	—	—	—	—	—	—
	計	31,564	67,423	6,091	24,841	0	0	6,091	24,841	0	0
高 岡	高 岡 市	13,713	45,968	0	0	0	0	0	0	0	0
	(高岡市)	882	22,050	0	0	—	—	—	—	—	—
	(福岡町)	12,831	23,918	0	0	—	—	—	—	—	—
	氷 見 市	21,409	33,747	0	0	—	—	—	—	—	—
	小矢部市	4,986	8,253	0	0	—	—	—	—	—	—
	射 水 市	5,899	10,109	0	0	0	0	0	0	0	0
	(新湊市)	0	0	0	0	—	—	—	—	—	—
	(小杉町)	0	0	0	0	—	—	—	—	—	—
	(大門町)	5,899	10,109	0	0	—	—	—	—	—	—
	(下 村)	0	0	0	0	—	—	—	—	—	—
	(大島町)	0	0	0	0	—	—	—	—	—	—
	計	46,007	98,077	0	0	0	0	0	0	0	0
砺 波	砺 波 市	570	1,016	0	0	0	0	0	0	0	0
	(砺波市)	570	1,016	0	0	—	—	—	—	—	—
	(庄川町)	0	0	0	0	—	—	—	—	—	—
	南 砺 市	40,149	77,807	1,486	3,548	0	0	1,486	3,548	0	0
	(城端町)	2,926	3,713	0	0	—	—	—	—	—	—
	(平 村)	0	0	0	0	—	—	—	—	—	—
	(上平村)	0	0	0	0	—	—	—	—	—	—
	(利賀村)	632	1,000	0	0	—	—	—	—	—	—
	(井波町)	0	0	0	0	—	—	—	—	—	—
	(井口村)	608	1,790	608	1,790	—	—	608	1,790	—	—
	(福野町)	0	0	0	0	—	—	—	—	—	—
	(福光町)	35,983	71,304	878	1,758	—	—	878	1,758	—	—
	計	40,719	78,823	1,486	3,548	0	0	1,486	3,548	0	0
	合 計	131,344	266,838	7,965	29,938	0	0	7,965	29,938	0	0



(単位 延長：m 事業費：千円)

林 構		林 産 集 落		県 単		そ の 他	
延 長	事業費	延 長	事業費	延 長	事業費	延 長	事業費
—	—	—	—	22,854	26,475	101,506	265,145
—	—	—	—	24,043	33,247	93,920	211,555
—	—	—	—	27,354	45,169	74,093	186,207
—	—	—	—	25,513	37,517	97,866	199,383
0	0	0	0	25,513	37,517	97,866	199,383
—	—	—	—	1,628	2,000	8,338	13,724
—	—	—	—	—	—	—	—
0	0	0	0	134	268	1,135	2,369
—	—	—	—	—	—	1,135	2,369
—	—	—	—	134	268	—	—
—	—	—	—	—	—	—	—
—	—	—	—	—	—	1,431	2,605
0	0	0	0	1,762	2,268	10,904	18,698
0	0	0	0	4,290	7,779	17,008	27,782
—	—	—	—	—	—	—	—
—	—	—	—	2,503	4,394	5,820	9,743
—	—	—	—	—	—	104	165
—	—	—	—	—	—	6,493	11,474
—	—	—	—	805	1,451	—	—
—	—	—	—	982	1,934	—	—
—	—	—	—	—	—	4,591	6,400
—	—	—	—	—	—	—	—
—	—	—	—	—	—	2,162	3,165
—	—	—	—	948	1,896	1,065	1,960
0	0	0	0	5,238	9,675	20,235	32,907
0	0	0	0	3,499	4,916	10,214	41,052
—	—	—	—	—	—	882	22,050
—	—	—	—	3,499	4,916	9,332	19,002
—	—	—	—	3,500	5,945	17,909	27,802
—	—	—	—	2,122	3,162	2,864	5,091
0	0	0	0	2,295	2,729	3,604	7,380
—	—	—	—	—	—	—	—
—	—	—	—	—	—	—	—
—	—	—	—	2,295	2,729	3,604	7,380
—	—	—	—	—	—	—	—
—	—	—	—	—	—	—	—
0	0	0	0	11,416	16,752	34,591	81,325
0	0	0	0	0	0	570	1,016
—	—	—	—	—	—	570	1,016
—	—	—	—	—	—	—	—
0	0	0	0	7,097	8,822	31,566	65,437
—	—	—	—	2,926	3,713	—	—
—	—	—	—	—	—	—	—
—	—	—	—	—	—	—	—
—	—	—	—	632	1,000	—	—
—	—	—	—	—	—	—	—
—	—	—	—	—	—	—	—
—	—	—	—	—	—	—	—
—	—	—	—	3,539	4,109	31,566	65,437
0	0	0	0	7,097	8,822	32,136	66,453
0	0	0	0	25,513	37,517	97,866	199,383

## (5) 緑資源幹線林道事業の概況

年 度	富山県3路線計		高山・大山線		大山・福光線					
			有峰区間		大山Ⅰ区間		大沢野・八尾区間		利賀・平区間	
	延長計	事業費計	延長	事業費	延長	事業費	延長	事業費	延長	事業費
全体計画	109,688.0	54,289,340,125	38,600.0	19,629,863,000	10,600.0	5,822,214,000	10,200.0	4,948,373,000	5,688.0	5,198,115,125
	( 34.0 )		( 34.0 )							
52年度	427.0	136,775,000	427.0	136,775,000	—	—	—	—	—	—
53年度	1,137.0	250,437,000	1,137.0	250,437,000	—	—	—	—	—	—
54年度	1,406.9	337,057,000	1,406.9	337,057,000	—	—	—	—	—	—
55年度	754.2	339,827,013	754.2	339,827,013	—	—	—	—	—	—
昭和56年度	853.6	391,690,798	808.5	337,049,938	—	—	—	—	45.1	54,640,860
57年度	669.0	444,395,946	511.1	138,713,928	130.0	63,108,000	—	—	27.9	242,574,018
	( 522.0 )				( 522.0 )					
58年度	650.2	471,796,979	258.2	74,571,108	392.0	157,000,000	—	—	—	240,225,871
	( 355.0 )				( 355.0 )					
59年度	795.8	488,316,898	440.8	129,578,693	355.0	65,771,000	—	—	—	292,967,205
	( 561.0 )		( 561.0 )							
60年度	813.3	567,702,857	813.3	174,635,939	—	—	—	—	—	393,066,918
	( 1,100.0 )		( 1,100.0 )							
61年度	622.7	611,031,319	410.8	173,284,527	—	—	—	—	211.9	437,746,792
	( 2,176.8 )		( 2,176.8 )							
62年度	620.4	797,277,505	456.7	208,076,236	—	—	—	—	163.7	589,201,269
	( 831.4 )		( 831.4 )							
63年度	385.7	811,358,296	240.4	203,352,814	—	—	—	—	145.3	608,005,482
	( 3,152.1 )		( 897.0 )						( 2,255.1 )	
平成元年度	2,864.3	824,417,759	669.2	205,974,423	—	—	—	—	2,195.1	618,443,336
	( 2,392.0 )		( 1,242.0 )						( 1,150.0 )	
2年度	2,008.8	834,216,272	971.1	299,425,354	—	—	—	—	1,037.7	534,790,918
	( 462.8 )		( 462.8 )							
3年度	1,529.8	826,737,729	533.0	337,071,723	—	—	—	—	996.8	489,666,006
	( 2,073.8 )		( 471.3 )						( 1,602.5 )	
4年度	1,229.8	1,095,404,661	506.8	621,226,309	—	—	—	—	723.0	474,178,352
	( 3,537.0 )		( 2,857.1 )						( 679.9 )	
5年度	1,243.6	1,530,743,108	393.0	969,767,227	—	—	—	—	141.0	222,608,098
	( 1,230.9 )		( 556.6 )							
6年度	1,005.2	1,084,484,870	348.6	681,876,296	—	—	—	—	—	—
	( 1,075.4 )		( 494.0 )							
7年度	1,214.8	1,455,884,606	669.0	970,617,225	—	—	—	—	—	—
	( 398.8 )		( 288.0 )							
8年度	1,541.1	1,170,376,837	550.7	771,658,760	—	—	—	—	—	—
	( 2,743.3 )		( 2,218.9 )							
9年度	2,442.5	1,049,124,570	1,940.3	691,274,945	—	—	—	—	—	—
	( 1,114.3 )									
10年度	2,482.8	1,730,339,168	1,759.4	1,027,759,436	—	—	—	—	—	—
	( 2,323.6 )		( 2,323.6 )							
11年度	2,547.9	1,235,153,176	1,979.5	748,781,474	—	—	—	—	—	—
	( 636.7 )		( 405.9 )							
12年度	1,400.6	1,426,849,816	697.0	720,986,164	—	—	—	—	—	—
	( 2,019.7 )		( 572.0 )							
13年度	1,012.0	1,138,377,845	319.0	601,184,413	—	—	133.0	100,550,502	—	—
	( 2,096.1 )		( 654.8 )							
14年度	1,484.7	1,492,443,331	427.6	863,783,670	—	—	148.1	180,680,590	—	—
	( 1,397.3 )		( 946.8 )							
15年度	907.3	1,085,638,965	119.5	672,007,798	—	—	86.5	109,690,795	—	—
	( 1,106.1 )		( 340.8 )							
16年度	1,101.9	1,051,765,914	233.1	581,390,753	—	—	122.0	164,434,230	—	—
	( 651.0 )		( 135.8 )							
17年度	1,195.1	992,414,107	470.1	593,480,691	—	—	—	109,714,763	—	—
	( 1,085.2 )		( 596.0 )				( — )			
18年度	1,667.7	1,312,214,006	478.5	801,925,139	—	—	48.3	152,905,883	—	—
	( 2,419.5 )		( 37.8 )				( 541.9 )			
19年度	451.5	503,118,773	9.8	107,119,099	—	—	—	87,561,608	—	—
	( 612.1 )		( 605.1 )				( 7.0 )			
20年度	11.0	473,647,762	—	367,319,612	—	—	11.0	102,904,177	—	—
	( 683.6 )		( 498.3 )				( — )			
21年度	0.0	288,078,654	—	249,687,571	—	—	—	—	—	—
	( 490.8 )		( 145.3 )							
22年度	66.0	228,443,561	7.0	197,280,000	—	—	—	—	—	—
	( 39,282.3 )		( 21,453.1 )		( 877.0 )		( 548.9 )		( 5,687.5 )	
合 計	38,544.2	28,477,542,101	20,747.1	15,584,957,278	877.0	285,879,000	548.9	1,008,442,548	5,687.5	5,198,115,125

注：平成20年度以降は、既設道移管円滑化事業（事業実施主体：森林総合研究所森林農地整備センター）の実績を記載。平成23年度に事業廃止。

		( ) は舗装		(単位 延長：m 事業費：円)	
上平・福光区間		朝日・大山線		備 考	
延長	事業費	延長	事業費		
21,900.0	8,891,648,000	32,900.0	14,747,500,000		
—	—	—	—		
—	—	—	—		
—	—	—	—		
—	—	—	—		
—	—	—	—		
—	—	—	—		
—	—	—	—		
—	—	—	—	—	新山の神 <del>ハ</del> 上半掘削136.05m
—	—	—	—	—	新山の神 <del>ハ</del> 上半掘削160.5m
—	—	—	—	—	大山Ⅰ区間 大山町へ877.0m移管 新山の神 <del>ハ</del> 上半掘削246.3m
—	—	—	—	—	新山の神 <del>ハ</del> 上半掘削338.7m
—	—	—	—	—	有峰区間 富山県へ1,640.1m移管 新山の神 <del>ハ</del> 上半掘削290.4m
—	—	—	—	—	有峰区間 富山県へ1,687.4m移管 新山の神 <del>ハ</del> 上半掘削256.65m
—	—	—	—	—	
—	—	—	—	—	
—	—	—	—	—	利賀・平区間 利賀村へ1,453.1m、平村へ802.0m移管
—	—	—	—	—	
—	—	—	—	—	
—	—	—	—	—	有峰区間 富山県へ934.2m移管
165.0	147,305,723	544.6	191,062,060	利賀・平区間 平村へ3,432.4m移管	
( 213.0 )		( 461.3 )			
336.2	194,215,474	320.4	208,393,100	有峰区間 富山県へ6,041.1m移管	
		( 581.4 )			
260.0	213,686,187	285.8	271,581,194	有峰区間 富山県へ1,342.2m移管	
		( 110.8 )			
335.9	204,673,989	654.5	194,044,088		
		( 524.4 )			
143.0	175,600,954	359.2	182,248,671		
( 864.0 )		( 250.3 )			
434.5	448,339,222	288.9	254,240,510	朝日・魚津区間 朝日町へ1,136.4m移管	
				有峰区間 富山県へ3,039.7m及び、大山町へ232.1m移管	
288.3	201,147,906	280.1	285,223,796	朝日・魚津区間 朝日町へ774.7m移管	
( 230.8 )				有峰区間 富山県へ961.5m移管	
393.7	344,408,275	309.9	361,455,377	上平・福光区間 福光町へ1,165.2m移管	
( 633.5 )		( 814.2 )		有峰区間 富山県へ1,265.2m移管	
210.8	204,927,418	349.2	231,715,512	朝日・魚津区間 朝日町へ725.2m移管	
( 404.1 )		( 1,037.2 )		有峰区間 富山県へ758.8m移管 上平・福光区間 福光町へ950.9m移管	
265.0	154,169,761	644.0	293,809,310	朝日・魚津区間 朝日町へ300.2m、魚津市へ413.9m移管	
( 126.9 )		( 323.6 )		有峰区間 富山県へ878.3m移管	
299.8	182,434,075	401.5	121,506,297	上平・福光区間 福光町へ126.9m移管	
( 451.3 )		( 314.0 )		有峰区間 富山県へ521.2m移管	
277.8	144,963,321	469.0	160,977,610	朝日・魚津区間 朝日町へ703.6m、魚津市へ346.1m移管	
( 97.0 )		( 418.2 )		上平・福光区間 南砺市へ777.6m移管	
262.0	148,022,117	463.0	141,196,536	朝日・魚津区間 魚津市へ362.8m移管	
( — )		( 489.2 )		有峰区間 富山県へ257.3m移管	
283.7	133,723,313	857.2	223,659,671		
( 1,021.8 )		( 818.0 )		上平・福光区間 南砺市へ887.2m移管	
155.2	153,250,303	286.5	155,187,763	朝日・魚津区間 魚津市へ908.2m移管	
( — )		( — )		有峰区間 富山県へ365.4m移管	
—	2,280,027	—	1,143,946	大沢野・八尾区間 富山市へ548.9m移管	
( 185.3 )		( — )		有峰区間 富山県へ264.4m移管 上平・福光区間 南砺市へ319.9m移管	
—	38,391,083	—	—	朝日・魚津区間 朝日町へ454.5m移管	
		( 345.5 )		有峰区間 富山県へ643.5m移管	
		59.0	31,163,561	朝日・魚津区間 黒部市へ345.5m移管	
( 4,227.7 )		( 6,488.1 )			
4,110.9	3,091,539,148	6,572.8	3,308,609,002		

## (6) 山のみち地域づくり交付金事業の概況

(単位 延長：m 金額：千円)

年 度	有 峰 線		大沢野・八尾線		上平・福光線		宮崎・蛭谷線		福平・東城線		羽入・明日線		6路線計	
	延 長	事 業 費	延 長	事 業 費	延 長	事 業 費	延 長	事 業 費	延 長	事 業 費	延 長	事 業 費	延長計	事業費計
全体計画	8,900.0	8,897,000	9,700.0	3,981,000	17,700.0	5,807,000	11,500.0	5,109,119	3,500.0	1,343,102	6,100.0	3,108,305	57,400.0	28,245,526
平成20年度	( 163.0 ) —	160,500	( 182.0 ) —	119,000	( 487.0 ) —	84,070	( 183.0 ) —	124,500	( 207.0 ) —	55,000	—	—	( 1,222.0 ) 0.0	543,070
平成21年度	( 341.0 ) 222.0	398,000	( 187.0 ) —	70,000	( 200.0 ) —	66,500	( 722.0 ) —	161,500	( 580.0 ) —	120,000	—	—	( 2,030.0 ) 222.0	816,000
平成22年度	( 341.0 ) 309.0	393,186	( 400.1 ) —	257,500	( 355.0 ) —	50,300	( 189.0 ) —	24,900	( 95.0 ) 144.0	24,000	—	—	( 1,380.1 ) 453.0	749,886
平成23年度	( 64.0 ) 252.0	183,800	( 491.0 ) 187.0	366,000	( 745.0 ) —	85,000	( 140.0 ) 857.0	152,000	( 328.0 ) 190.0	28,500	—	—	( 1,768.0 ) 1,486.0	815,300
平成24年度	( 378.0 ) 503.0	468,823	( 48.1 ) 678.6	142,000	( ) 1,543.0	82,000	( 617.0 ) 103.0	196,348	( 243.0 ) 396.0	172,354	—	—	( 1,286.1 ) 3,223.6	1,061,525
平成25年度	( 217.0 ) —	257,572	( — ) —	—	( — ) 244.0	20,000	( 367.9 ) —	112,284	( — ) 388.8	69,048	—	—	( 584.9 ) 632.8	458,904
平成26年度	( 222.0 ) —	295,235	( ) —	—	( ) —	—	( ) 885.9	89,048	( ) 68.7	61,000	—	—	( 222.0 ) 954.6	445,283
平成27年度	( 169.8 ) 169.3	283,955	( 244.0 ) —	119,446	( — ) —	—	( — ) 103.2	29,868	( 176.0 ) —	77,635	—	—	( 589.8 ) 272.5	510,904
平成28年度	( 113.0 ) 180.4	283,000	( 402.0 ) —	170,000	( — ) —	—	( 374.5 ) —	70,000	( 52.0 ) —	44,000	—	—	( 941.5 ) 180.4	567,000
平成29年度	( 250.9 ) —	271,000	( 484.7 ) —	131,380	( ) —	—	( 168.2 ) —	40,000	( 413.6 ) —	80,000	—	—	( 1,317.4 ) 0.0	522,380
平成30年度	( 511.7 ) 138.3	273,000	( 329.5 ) —	177,000	( ) —	—	( ) 111.7	38,500	( 341.6 ) —	51,500	—	—	( 1,182.8 ) 250.0	540,000
令和元年度	( 454.2 ) 183.6	295,000	( 200.1 ) —	110,000	( ) —	—	( 232.4 ) —	30,000	( 233.7 ) 98.3	67,000	—	—	( 1,120.4 ) 281.9	502,000
令和2年度	( — ) 248.1	158,889	( 565.0 ) 668.0	210,000	( — ) —	—	( 556.4 ) —	80,000	( 381.6 ) —	120,000	( 273.0 ) —	90,000	( 1,776.0 ) 916.1	658,889
令和3年度	( — ) —	146,181	( 450.8 ) —	66,181	( — ) —	—	( 431.8 ) 348.0	105,899	( 612.6 ) —	115,000	( 158.5 ) —	85,000	( 1,653.7 ) 348.0	518,261
令和4年度	( — ) —	75,789	( 451.0 ) 274.7	70,409	( — ) —	—	( 226.9 ) 187.7	36,751	( 88.8 ) 299.8	70,000	( 349.3 ) —	80,000	( 1,116.0 ) 762.2	332,949
令和5年度	( — ) —	50,362	( 453.9 ) —	67,638	( — ) —	—	( — ) 227.0	14,667	( 227.3 ) 59.6	51,029	( 204.9 ) —	93,916	( 886.1 ) 286.6	277,612
合 計	2,205.7	3,918,503.0	1,533.6	2,006,145.0	1,787.0	387,870.0	2,635.8	1,269,514.0	1,345.4	1,136,066.0	0.0	268,916	9,507.5	8,987,014

注：延長及び事業費は事業年度での実績とし、前年度繰越分を含まない。

注：( ) 内は未完成延長

## 7 林業機械

### (1) 林業機械の推移

(単位：台)

年度 \ 機械名		集材機	小型運材車	クレーン	チェンソー	刈払機	動力枝打機	苗畑用トラクター
令和元年度		36	7	21	410	313	12	2
令和2年度		36	10	18	434	331	6	0
令和3年度		34	10	17	467	345	6	0
令和4年度		36	8	16	458	337	6	0
令和5年度		36	7	14	－	－	－	－
内訳	会社	28	6	9	－	－	－	－
	森林組合	3	－	3	－	－	－	－
	その他組合	－	－	－	－	－	－	－
	個人外	5	1	2	－	－	－	－

資料 県森林政策課調

※チェンソー、仮払機、動力枝打機、苗畑用トラクターは、令和5年度より保有状況調査の対象外。

### (2) 高性能林業機械の推移

(単位：台)

年度 \ 機械名		スキッダ	プロセッサ	ハーベスタ	フォワーダ	スイング ヤーダ	グラップルソー	フォーク収納型 グラップルバケット
令和元年度		4	6	16	26	14	4	－
令和2年度		4	9	18	32	17	6	－
令和3年度		3	6	18	31	16	7	7
令和4年度		2	10	20	35	16	7	18
令和5年度		2	10	21	34	15	7	21
内訳	会社	1	7	7	12	7	4	12
	森林組合	－	2	13	21	7	3	9
	その他組合	－	－	－	－	－	－	－
	個人外	1	1	1	1	1	－	－

資料 県森林政策課調

## 8 林業構造改善事業（林業成長産業化推進事業）

### (1) 市町村別事業実績総括表

センター別	市町村別	総 計	事 業			
			間伐材生産	路網整備・機能強化	高性能林業機械等の整備	コンテナ苗生産基盤施設等の整備
						事 業
	令和元年度	934,419	104,562	442,040	79,640	0
	令和2年度	613,209	63,189	309,675	77,475	0
	令和3年度	829,098	27,830	192,635	103,465	0
	令和4年度	636,123	25,773	199,697	30,923	0
	令和5年度	954,874	21,088	150,623	50,600	0
新 川	魚津市	8,473	3,505	4,969	—	—
	滑川市	0	—	—	—	—
	黒部市	6,802	0	6,802	0	0
	(黒部市)	3,322	—	3,322	—	—
	(宇奈月町)	3,480	—	3,480	—	—
	入善町	117,887	—	—	—	—
	朝日町	0	—	—	—	—
	計	133,162	3,505	11,770	0	0
富 山	富山市	30,477	5,163	25,314	0	0
	(富山市)	0	—	—	—	—
	(大沢野町)	9,372	4,627	4,746	—	—
	(大山町)	4,305	537	3,768	—	—
	(八尾町)	16,800	—	16,800	—	—
	(婦中町)	0	—	—	—	—
	(山田村)	0	—	—	—	—
	(細入村)	0	—	—	—	—
	舟橋村	0	—	—	—	—
	上市町	845	645	200	—	—
	立山町	1,352	—	1,352	—	—
	計	32,674	5,808	26,866	0	0
高 岡	高岡市	32,698	7,964	24,734	0	0
	(高岡市)	22,635	—	22,635	—	—
	(福岡町)	10,063	7,964	2,099	—	—
	氷見市	651,324	3,812	32,837	—	—
	小矢部市	2,430	—	2,430	—	—
	射水市	0	0	0	0	0
	(新湊市)	0	—	—	—	—
	(小杉町)	0	—	—	—	—
	(大門町)	0	—	—	—	—
	(下 村)	0	—	—	—	—
	(大島町)	0	—	—	—	—
	計	686,452	11,776	60,001	0	0
砺 波	砺波市	11,413	0	11,413	0	0
	(砺波市)	0	—	—	—	—
	(庄川町)	11,413	—	11,413	—	—
	南砺市	91,174	0	40,574	50,600	0
	(城端町)	9,541	—	9,541	—	—
	(平 村)	0	—	—	—	—
	(上平村)	0	—	—	—	—
	(利賀村)	0	—	—	—	—
	(井波町)	0	—	—	—	—
	(井口村)	0	—	—	—	—
	(福野町)	0	—	—	—	—
	(福光町)	81,632	—	31,032	50,600	—
	計	102,586	0	51,986	50,600	0
合 計		954,874	21,088	150,623	50,600	0

(単位：千円)

[illegible]

## 9 林 業 金 融

### (1) 林業・木材産業改善資金の貸付実績

(単位：千円)

年 度	件数	金額
令和元年度	1	4,200
令和2年度	—	—
令和3年度	2	17,280
令和4年度	1	9,990
令和5年度	2	18,000

### (2) 木材産業等高度化推進資金の貸付状況（年度末貸付残高）

(単位：千円)

年 度	総 数		事業経営改善合理化資金				構造改善合理化資金				林業経営改善資金			
			素材生産等 促進資金		新規需要 創出資金		木材高度 加工資金		原木確保協定 促進資金		林業経営高度化 推進資金		伐採・造林一環 作業推進資金	
	件数	金額	件数	金額	件数	金額	件数	金額	件数	金額	件数	金額	件数	金額
令和元年度	1	28,200	1	28,200	—	—	—	—	—	—	—	—	—	—
令和2年度	1	28,200	1	28,200	—	—	—	—	—	—	—	—	—	—
令和3年度	1	28,000	1	28,000	—	—	—	—	—	—	—	—	—	—
令和4年度	1	28,000	1	28,000	—	—	—	—	—	—	—	—	—	—
令和5年度	1	28,000	1	28,000	—	—	—	—	—	—	—	—	—	—

資料 県森林政策課調





## 10 林 産 物

### (1) 素材需給量

年 度	供 給 量			
	総 数 A	県内生産量 B	県外移入量 C	外材輸入量 D
令和元年次	386	82	125	179
令和2年次	330	79	104	147
令和3年次	297	89	77	131
令和4年次	244	48	80	116
令和5年次	203	49	81	73

資料 農林水産省「木材需給報告書」

### (2) 素材生産量（用途別、樹種別）

年 度	総 数	用 途 別		
		製材用	合板用	木 材 チップ用
令和元年次	82	47	23	12
令和2年次	79	43	22	14
令和3年次	112	57	21	34
令和4年次	70	34	20	16
令和5年次	72	32	20	20

資料 農林水産省「木材需給報告書」

### (3) 製材動態

年 度	出 力 (k w) 階 層 別 工 場 数			
	総 数	7.5～75.0	75.0～300.0	300.0以上
令和元年次	64	31	27	6
令和2年次	62	25	27	10
令和3年次	62	34	22	6
令和4年次	61	31	24	6
令和5年次	61	30	26	5

資料 農林水産省「木材需給報告書」

(単位：千m3)

県 内 需 要 量				県内自給率 B/A × 1 0 0	外材依存率 D/A × 1 0 0
計	製材用	パルプ・チップ用	合板用 その他		
257	223	34		21.2	46.4
259	219	40		23.9	44.5
297	245	52		30.0	44.1
244	207	37		19.7	47.5
203	159	44		24.1	36.0

(単位：千m3)

(単位: 1 m<sup>2</sup>)

樹 種 別							広 葉 樹
針 葉 樹							
計	アカマツ クロマツ	スギ	ヒノキ	カラ マツ	エゾマツ トドマツ	その他	
77	1	76	0	0	—	—	5
74	1	71	1	1	—	—	5
96	0	90	5	1	—	—	16
66	x	60	1	3	—	x	4
68	1	57	2	7	—	1	4

(単位 工場数：工場， 素材・製材品：千m3)

出力数 (k w)	素 材 入 荷 量			素 材 消費量	製材品 出荷量
	計	国産材	外 材		
8,382	223	103	120	220	155
8,906	219	98	121	221	154
10,757	245	114	131	239	167
8,961	207	91	116	199	127
8,678	159	86	73	169	135

## (4) 製材用素材の樹種別入荷量

(単位：千m3)

年 次	総 数	国 産 材			外 材				
		計	針葉樹	広葉樹	計	北洋材	米材	南洋材	その他
令和元年次	223	103	103	0	120	110	10	—	—
令和2年次	219	98	98	0	121	119	2	—	—
令和3年次	245	114	114	0	131	127	4	0	0
令和4年次	207	91	91	0	116	114	2	0	0
令和5年次	159	86	84	2	73	70	3	—	—

資料 農林水産省「木材需給報告書」

注：「x」は個人または法人その他の団体に関する秘密を保護するため、統計数値を公表しないもの

## (5) 木材チップ需給状況

(単位：千t)

年 次	総 数	生 産							
		生 産 量							
		針 広 別				入 手 別			
		計	針葉樹	広葉樹	不明	計	素材	工場残材等	林地残材
令和元年次	64	64	34	9	21	64	20	44	—
令和2年次	53	53	34	10	9	53	20	33	—
令和3年次	58	58	35	23	—	53	44	14	—
令和4年次	42	42	25	8	9	42	22	11	—
令和5年次	38	38	24	6	8	38	17	21	—

資料 農林水産省「木材需給報告書」

注：生産量の針広別の不明は、解体材・廃材に係るもの

## (6) 木材チップ工場数

(単位：台)

年 次	総 数		
	総 数	専 業	兼 業
令和元年次	24	11	13
令和2年次	22	10	12
令和3年次	15	5	10
令和4年次	16	5	11
令和5年次	19	7	12

資料 農林水産省「木材需給報告書」



(7) 特用林産物生産量

セン ター 別	市町村別	しいたけ		えのきたけ	なめこ	ひらたけ	ぶなしめじ	その他の きのこ
		生	乾					
	令和元年次	1402.4	12.6	168.6	1.2	2.8	2784.0	2.0
	令和2年次	1577.7	14.8	194.0	1.1	2.6	2877.0	105.0
	令和3年次	1575.2	2.4	x	1.4	x	x	126.7
	令和4年次	1482.9	1.2	x	2.2	x	x	236.7
	令和5年次	1432.9	0.9	x	2.2	x	x	240.3
新 川	魚津市	x	x	—	x	—	—	0.2
	滑川市	—	—	—	—	—	—	—
	黒部市	—	—	—	—	—	—	—
	(黒部市)	—	—	—	—	—	—	—
	(宇奈月町)	—	—	—	—	—	—	—
	入善町	—	—	—	—	—	—	1.8
	朝日町	x	—	—	x	—	—	—
	計	9.4	x	—	x	—	—	1.9
富 山	富山市	445.8	x	—	—	—	x	0.1
	(富山市)	x	x	—	—	—	—	—
	(大沢野町)	—	—	—	—	—	—	—
	(大山町)	x	x	—	—	—	—	0.1
	(八尾町)	x	—	—	—	—	x	—
	(婦中町)	—	—	—	—	—	—	—
	(山田村)	—	—	—	—	—	—	—
	(細入村)	x	—	—	—	—	—	—
	舟橋村	—	—	—	—	—	—	—
	上市町	—	—	—	—	—	—	—
	立山町	x	—	x	—	x	—	0.4
	計	446.3	x	x	—	x	x	0.6
高 岡	高岡市	802.3	x	—	—	—	—	235.2
	(高岡市)	802.3	x	—	—	—	—	235.2
	(福岡町)	—	—	—	—	—	—	—
	氷見市	14.9	x	—	—	—	—	—
	小矢部市	x	—	—	—	—	—	—
	射水市	x	—	—	—	—	—	—
	(新湊市)	—	—	—	—	—	—	—
	(小杉町)	x	—	—	—	—	—	—
	(大門町)	—	—	—	—	—	—	—
	(下村)	—	—	—	—	—	—	—
	(大島町)	—	—	—	—	—	—	—
	計	972.6	x	—	—	—	—	235.2
砺 波	砺波市	x	x	—	x	—	—	2.6
	(砺波市)	x	x	—	x	—	—	2.6
	(庄川町)	—	—	—	—	—	—	—
	南砺市	4.1	x	—	2.1	x	—	—
	(城端町)	x	x	—	x	—	—	—
	(平村)	—	—	—	—	—	—	—
	(上平村)	—	—	—	—	—	—	—
	(利賀村)	—	—	—	—	—	—	—
	(井波町)	—	—	—	x	x	—	—
	(井口村)	—	—	—	—	—	—	—
	(福野町)	x	x	—	—	—	—	—
	(福光町)	x	—	—	x	—	—	—
	計	4.6	0.4	—	2.1	2.0	—	2.6

注：「x」は個人または法人その他の団体に関する秘密を保護するため、統計数値を公表しないもの

(単位：t)

たけのこ	ワサビ	桐材 (m3)	竹材 (千束)	木炭 (竹炭、粉炭含む)	山菜
31.5	0.0	0.0	0.0	10.0	1.6
69.6	0.0	0.0	0.0	85.9	4.8
30.8	x	0.0	0.0	100.8	13.0
38.6	x	0.0	0.0	98.4	10.6
18.1	x	0.0	0.0	86.0	13.0
x	—	—	—	—	0.1
—	—	—	—	—	0.3
—	—	—	—	x	0.5
—	—	—	—	x	0.5
—	—	—	—	—	—
—	—	—	—	—	—
x	x	—	—	x	0.5
x	x	—	—	x	1.3
—	—	—	—	x	—
—	—	—	—	x	—
—	—	—	—	—	—
—	—	—	—	—	—
—	—	—	—	—	—
—	—	—	—	x	—
—	—	—	—	—	—
—	—	—	—	—	—
—	—	—	—	—	—
—	—	—	—	—	—
—	—	—	—	—	—
—	—	—	—	—	—
—	—	—	—	x	—
0.2	—	—	—	—	—
0.2	—	—	—	—	—
—	—	—	—	—	—
8.2	—	—	—	—	—
x	—	—	—	x	0.5
7.6	—	—	—	—	—
—	—	—	—	—	—
7.6	—	—	—	—	—
—	—	—	—	—	—
—	—	—	—	—	—
—	—	—	—	—	—
15.9	—	—	—	x	0.5
x	—	—	—	—	10.4
x	—	—	—	—	10.4
—	—	—	—	—	—
x	—	—	—	—	0.9
x	—	—	—	—	0.5
—	—	—	—	—	0.1
—	—	—	—	—	—
—	—	—	—	—	—
—	—	—	—	—	—
—	—	—	—	—	—
—	—	—	—	—	—
x	—	—	—	—	0.4
1.5	—	—	—	—	11.3

## 1 1 森林被害

### (1) 森林病虫害等防除実績

セン ター 別	市町村別	松くい虫							マツケムシ			カシノナガキクイムシ		
		被害量 m3	薬剤散布		被害木駆除		樹幹注入		被害量 ha	薬 剤 駆除量 ha	事業費 千円	被害量 m3	被害木 駆除量 m3	事業費 千円
			散布面積 ha	事業費 千円	駆除量 m3	事業費 千円	薬剤本数 本	事業費 千円						
	令和元年度	442	63	5,951	1	18	1,247	4,482	35	26	200	0	0	0
	令和2年度	715	76	7,842	6	212	618	2,214	35	26	200	0	0	0
	令和3年度	432	72	7,446	0	0	704	2,534	35	26	200	0	0	0
	令和4年度	259	67	8,472	0	0	1,415	5,545	35	26	200	0	0	0
	令和5年度	218	67	8,783	0	0	1,547	6,031	35	26	200	3	0	0
新 川	魚津市	1	—	—	—	—	101	393	—	—	—	—	—	—
	滑川市	4	—	—	—	—	486	1,895	—	—	—	—	—	—
	黒部市	33	8	1,200	0	0	0	0	0	0	0	0	0	0
	(黒部市)	30	8	1,200	—	—	—	—	—	—	—	—	—	—
	(宇奈月町)	3	—	—	—	—	—	—	—	—	—	—	—	—
	入善町	20	7	1,100	—	—	560	2,183	—	—	—	—	—	—
	朝日町	—	3	264	—	—	—	—	—	—	—	—	—	—
	計	58	18	2,564	0	0	1,147	4,471	0	0	0	0	0	0
富 山	富山市	71	20	2,035	0	0	0	0	35	26	200	0	0	0
	(富山市)	71	20	2,035	—	—	—	—	35	26	200	—	—	—
	(大沢野町)	—	—	—	—	—	—	—	—	—	—	—	—	—
	(大山町)	—	—	—	—	—	—	—	—	—	—	—	—	—
	(八尾町)	—	—	—	—	—	—	—	—	—	—	—	—	—
	(婦中町)	—	—	—	—	—	—	—	—	—	—	—	—	—
	(山田村)	—	—	—	—	—	—	—	—	—	—	—	—	—
	(細入村)	—	—	—	—	—	—	—	—	—	—	—	—	—
	舟橋村	—	—	—	—	—	—	—	—	—	—	—	—	—
	上市町	—	—	—	—	—	—	—	—	—	—	—	—	—
	立山町	—	—	—	—	—	—	—	—	—	—	—	—	—
	計	71	20	2,035	0	0	0	0	35	26	200	0	0	0
高 岡	高岡市	9	15	2,380	0	0	0	0	0	0	0	0	0	0
	(高岡市)	9	15	2,380	—	—	—	—	—	—	—	—	—	—
	(福岡町)	—	—	—	—	—	—	—	—	—	—	—	—	—
	氷見市	14	14	1,804	—	—	—	—	—	—	—	—	—	—
	小矢部市	—	—	—	—	—	—	—	—	—	—	—	—	—
	射水市	50	0	0	0	0	0	0	0	0	0	0	0	0
	(新湊市)	50	—	—	—	—	—	—	—	—	—	—	—	—
	(小杉町)	—	—	—	—	—	—	—	—	—	—	—	—	—
	(大門町)	—	—	—	—	—	—	—	—	—	—	—	—	—
	(下村)	—	—	—	—	—	—	—	—	—	—	—	—	—
	(大島町)	—	—	—	—	—	—	—	—	—	—	—	—	—
	計	73	29	4,184	0	0	0	0	0	0	0	0	0	0
砺 波	砺波市	0	0	0	0	0	100	390	0	0	0	0	0	0
	(砺波市)	—	—	—	—	—	—	—	—	—	—	—	—	—
	(庄川町)	—	—	—	—	—	100	390	—	—	—	—	—	—
	南砺市	16	0	0	0	0	300	1,170	0	0	0	3	0	0
	(城端町)	16	—	—	—	—	—	—	—	—	—	—	—	—
	(平村)	—	—	—	—	—	—	—	—	—	—	—	—	—
	(上平村)	—	—	—	—	—	—	—	—	—	—	—	—	—
	(利賀村)	—	—	—	—	—	—	—	—	—	—	—	—	—
	(井波町)	—	—	—	—	—	300	1,170	—	—	—	—	—	—
	(井口村)	—	—	—	—	—	—	—	—	—	—	—	—	—
	(福野町)	—	—	—	—	—	—	—	—	—	—	—	—	—
	(福光町)	—	—	—	—	—	—	—	—	—	—	3	—	—
	計	16	0	0	0	0	400	1,560	0	0	0	3	0	0



## (単位 面積：ha 保険金額：円)

資料 森林保険センター「森林保険に関する統計資料」、富山県森林組合連合会

## 1 2 森林組合

### (1) 森林組合連合会の構成

年 度	役 員 数				職 員 数			
	総 数	常勤理事	非常勤理事	監 事	総 数	事務職員	技術職員	備 員
令和元年度	9	1	5	3	17	8	8	1
令和2年度	9	1	5	3	19	8	11	-
令和3年度	9	1	5	3	18	8	9	1
令和4年度	9	1	5	3	17	6	11	-
令和5年度	9	1	5	3	17	6	11	-

### (2) 森林組合の構成

森林組合別	組 合 数	作 業 班 員 数				役 員 数			
		総 数 (人)	伐 出 (人)	造 林 (人)	その他 (人)	総 数 (人)	常勤理事 (人)	非常勤理事 (人)	監 事 (人)
令和元年度	4	173	61	62	50	82	4	65	13
令和2年度	4	160	52	69	39	78	5	60	13
令和3年度	4	160	52	69	39	82	7	63	12
令和4年度	4	149	48	67	34	82	7	62	13
令和5年度	4	144	47	68	29	62	7	42	13
新 川		53	14	34	5	19	2	14	3
立山山麓		10	3	6	1	22	2	16	4
婦 負		26	11	14	1	16	1	12	3
富山県西部		55	19	14	22	5	2	-	3

### (3) 森林組合の事業内容

森林組合別	組 合 数	販 売							
		総 数 (千円)	(木材) 販売(m3)	(木材) 林産(m3)	その他 (千円)	総 数 (千円)	苗 木 (千本)	肥 料 (kg)	その他 (千円)
令和元年度	4	688,715	111	82,626	7,940	28,501	7	390	9,419
令和2年度	4	618,667	46	73,365	2,815	102,873	4	45	4,746
令和3年度	4	727,743	73	72,191	5,115	102,700	550	82	2,835
令和4年度	4	831,786	40	67,468	5,332	101,508	3	49	3,806
令和5年度	4	764,254	82	80,153	974	77,133	2	108	4,019
新 川		76,763	-	9,289	-	5,139	-	-	2,000
立山山麓		14,702	82	7,473	-	2,836	-	30	1,584
婦 負		69,251	-	8,793	-	2,082	-	-	9
富山県西部		603,538	-	54,598	974	67,076	2	78	426

### (4) 生産森林組合

年 度	組合数	所有面積 (ha)
令和元年度	69	11,553
令和2年度	69	11,553
令和3年度	69	11,553
令和4年度	69	11,553
令和5年度	69	11,553

会 員 数				出 資 金		
総 数	正 会 員		准会員	総 数 (千円)	払込済額 (千円)	1 会員平 均 払込済額 (千円)
	森林組合	生産森林 組 合				
4	4	-	-	80,190	80,190	20,047
4	4	-	-	80,190	80,190	20,047
4	4	-	-	80,190	80,190	20,047
4	4	-	-	80,190	80,190	20,047
4	4	-	-	80,190	80,190	20,047

職 員 数			組 合 員 数			払 込 済	森 林 面 積	
総 数 (人)	常 勤 (人)	兼 務 (人)	総 数 (人)	正組合員 (人)	准組合員 (人)	出資金額 (千円)	地区内 (ha)	組合員所有 (ha)
84	84	0	24,624	24,356	268	574,969	284,586	138,961
84	84	0	24,572	24,301	271	575,527	285,395	138,953
86	86	0	24,531	24,307	224	574,919	285,412	138,973
86	86	0	24,469	24,237	232	573,308	285,406	137,701
87	87	0	24,351	24,124	227	570,959	285,167	137,720
16	16	-	4,372	4,349	23	94,834	72,264	23,953
17	17	-	3,287	3,252	35	68,769	101,291	41,188
17	17	-	3,579	3,549	30	86,493	28,412	18,295
37	37	-	13,113	12,974	139	320,863	83,200	54,284

利 用					金 融
総 額 (千円)	新 植 (ha)	保 育 (ha)	病虫害防除 (千円)	そ の 他 (千円)	貸付残高 (千円)
2,076,026	55	1,548	21,260	878,629	-
2,039,358	31	1,610	19,085	965,107	-
2,111,490	30	1,504	15,478	941,297	-
1,932,797	20	1,335	16,207	1,002,200	-
2,009,572	23	1,130	12,866	1,072,098	-
469,390	6	351	10,851	201,896	-
241,529	2	156	-	134,673	-
340,691	1	305	-	-	-
957,962	14	318	2,015	735,529	-

### 13 林業労働，入会林野，林業後継者

#### (1) 林業担い手数

セ ン タ ー	市 町 村	林 業 担 い 手 数			森 林 組 合					
					造 林		素 材		そ の 他	
		総数	男	女	男	女	男	女	男	女
	令和元年度	430	404	26	61	1	59	2	39	11
	令和2年度	427	409	18	68	1	50	2	36	3
	令和3年度	427	408	19	64	1	48	1	31	4
	令和4年度	436	411	25	66	1	47	1	31	3
	令和5年度	430	412	18	65	2	45	1	29	1
新 川	魚 津 市	56	55	1	32	1	13	—	5	—
	滑 川 市	0	0	0	—	—	—	—	—	—
	黒 部 市	0	0	0	0	0	0	0	0	0
	(黒部市)	0	0	0	—	—	—	—	—	—
	(宇奈月町)	0	0	0	—	—	—	—	—	—
	入 善 町	0	0	0	—	—	—	—	—	—
	朝 日 町	0	0	0	—	—	—	—	—	—
	計	56	55	1	32	1	13	0	5	0
富 山	富 山 市	101	95	6	22	0	15	0	4	0
	(富山市)	28	22	6	—	—	—	—	—	—
	(大沢野町)	4	4	0	—	—	—	—	—	—
	(大山町)	38	38	0	6	—	3	—	3	—
	(八尾町)	31	31	0	16	—	12	—	1	—
	(婦中町)	0	0	0	—	—	—	—	—	—
	(山田村)	0	0	0	—	—	—	—	—	—
	(細入村)	0	0	0	—	—	—	—	—	—
	舟 橋 村	0	0	0	—	—	—	—	—	—
	上 市 町	10	10	0	—	—	—	—	—	—
	立 山 町	1	1	0	—	—	—	—	—	—
	計	112	106	6	22	0	15	0	4	0
高 岡	高 岡 市	40	36	4	0	0	0	0	0	0
	(高岡市)	34	30	4	—	—	—	—	—	—
	(福岡町)	6	6	0	—	—	—	—	—	—
	氷 見 市	38	37	1	—	—	—	—	—	—
	小矢部市	9	8	1	—	—	—	—	—	—
	射 水 市	13	12	1	0	0	0	0	0	0
	(新湊市)	6	5	1	—	—	—	—	—	—
	(小杉町)	0	0	0	—	—	—	—	—	—
	(大門町)	7	7	0	—	—	—	—	—	—
	(下 村)	0	0	0	—	—	—	—	—	—
	(大島町)	0	0	0	—	—	—	—	—	—
	計	100	93	7	0	0	0	0	0	0
砺 波	砺 波 市	33	32	1	0	0	0	0	0	0
	(砺波市)	22	22	0	—	—	—	—	—	—
	(庄川町)	11	10	1	—	—	—	—	—	—
	南 砺 市	124	121	3	11	1	17	1	20	1
	(城端町)	11	11	0	—	—	—	—	—	—
	(平 村)	3	3	0	—	—	—	—	—	—
	(上平村)	0	0	0	—	—	—	—	—	—
	(利賀村)	5	5	0	—	—	—	—	—	—
	(井波町)	13	13	0	—	—	—	—	—	—
	(井口村)	5	5	0	—	—	—	—	—	—
	(福野町)	4	4	0	—	—	—	—	—	—
	(福光町)	83	80	3	11	1	17	1	20	1
	計	157	153	4	11	1	17	1	20	1

注：市町村毎の人数は、各事業所の所在地としている。

(単位：人)

		会 社 ・ そ の 他							
計		造 林		素 材		その他		計	
男	女	男	女	男	女	男	女	男	女
159	14	81	2	138	4	26	6	245	12
154	6	88	2	141	1	26	9	255	12
143	6	103	2	137	1	25	10	265	13
144	5	89	2	144	3	34	15	267	20
139	4	78	2	154	1	41	11	273	14
50	1	—	—	5	—	—	—	5	0
0	0	—	—	—	—	—	—	0	0
0	0	0	0	0	0	0	0	0	0
0	0	—	—	—	—	—	—	0	0
0	0	—	—	—	—	—	—	0	0
0	0	—	—	—	—	—	—	0	0
0	0	—	—	—	—	—	—	0	0
50	1	0	0	5	0	0	0	5	0
41	0	1	0	30	0	23	6	54	6
0	0	—	—	10	—	12	6	22	6
0	0	1	—	3	—	—	—	4	0
12	0	—	—	15	—	11	—	26	0
29	0	—	—	2	—	—	—	2	0
0	0	—	—	—	—	—	—	0	0
0	0	—	—	—	—	—	—	0	0
0	0	—	—	—	—	—	—	0	0
0	0	—	—	—	—	—	—	0	0
0	0	—	—	—	—	—	—	0	0
0	0	1	—	9	—	—	—	10	0
0	0	1	—	—	—	—	—	1	0
41	0	3	0	39	0	23	6	65	6
0	0	31	0	4	0	1	4	36	4
0	0	29	—	—	—	1	4	30	4
0	0	2	—	4	—	—	—	6	0
0	0	22	1	15	—	—	—	37	1
0	0	6	1	2	—	—	—	8	1
0	0	2	0	4	0	6	1	12	1
0	0	—	—	4	—	1	1	5	1
0	0	—	—	—	—	—	—	0	0
0	0	2	—	—	—	5	—	7	0
0	0	—	—	—	—	—	—	0	0
0	0	—	—	—	—	—	—	0	0
0	0	61	2	25	0	7	5	93	7
0	0	2	0	21	1	9	0	32	1
0	0	2	—	11	—	9	—	22	0
0	0	—	—	10	1	—	—	10	1
48	3	12	0	59	0	2	0	73	0
0	0	1	—	10	—	—	—	11	0
0	0	—	—	3	—	—	—	3	0
0	0	—	—	—	—	—	—	0	0
0	0	2	—	1	—	2	—	5	0
0	0	5	—	8	—	—	—	13	0
0	0	—	—	5	—	—	—	5	0
0	0	—	—	4	—	—	—	4	0
48	3	4	—	28	—	—	—	32	0
48	3	14	0	80	1	11	0	105	1

(2) 入会林野等整備事業実績

入会林野等の現状

大谷村等での状況		センター別	新川	富山	高岡	砺波	計
認可済		件数	21	15	3	31	70
		面積（ha）	2,821	3,006	38	2,123	7,988
整備中		件数	—	—	—	—	—
		面積（ha）	—	—	—	—	—
未整備	整備可能	件数	—	—	—	—	—
		面積（ha）	—	—	—	—	—
	整備困難	件数	4	17	6	20	47
		面積（ha）	76	3,511	107	2,047	5,741
計		件数	25	32	9	51	117
		面積（ha）	2,897	6,517	145	4,170	13,729

入会林野等の整備状況

年度	昭和43年度～平成14年度
認可件数	70
面積 (ha)	7,988

(3) 林業グループ（林業研究グループ）の現況

(単位：人)

年 度	グループ数	会 員 数	男性会員	女性会員
令和元年度	4	155	136	19
令和2年度	4	156	138	18
令和3年度	4	153	133	20
令和4年度	4	150	128	22
令和5年度	4	146	124	22
新 川	1	26	18	8
富 山	1	38	37	1
高 岡	1	41	38	3
砺 波	1	41	31	10

## (4)ーア 富山県青年林業士

地 区	新 川	富 山	高 岡
氏 名	森 岡 正 男 清 河 純 夫	名 徳 隆 弘 谷 本 利 夫 和 田 正 夫	六 田 敏 夫 本 多 伸 一 土 佐 登 喜 吉 田 正 喜

## (4)ーイ 富山県指導林家

地 区	富 山	砺 波
氏 名	加 藤 弘 北 山 虎 雄	岩 崎 喜 平

## (4)ーウ 普及指導協力員

地 区	氏 名	認定資格等	専門指導項目
新 川	森 岡 正 男	青年林業士	林業経営
富 山	北 山 虎 雄 桐 林 秀 雄 本 多 一 郎	指導林家 樹木医 森林インストラクター	林業経営 森林保護 普及啓発
高 岡	六 田 敏 夫 釣 谷 孝 義 本 多 伸 一 吉 田 正 喜	青年林業士 樹木医 青年林業士 〃	特用林産 森林保護 林業経営 〃
砺 波	岩 崎 喜 平 鶴 巻 登 志 広	指導林家 森林インストラクター	特用林産 普及啓発

## (4)ーエ 認定森林施業プランナー

認定年度	人 数
令和元年度	2人
令和2年度	—
令和3年度	1人
令和4年度	2人
令和5年度	6人

## (4)ーオ 林業作業士等（フォレストワーカー等）

登録年度	登録区分（重複あり）			実人数
	林業作業士	現場管理責任者	総括現場管理責任者	
令和元年度	6人	6人	—	
令和2年度	2人	9人	4人	
令和3年度	3人	5人	—	
令和4年度	7人	16人	1人	
令和5年度	7人	10人	—	
計	25人	46人	5人	76人

(4) ーカ  
「林業労働力の確保の促進に関する法律」にもとづく認定事業体  
(改善計画の認定状況)

整理 番号	認定 番号	区分	林業事業体名	代表者名	所 在 地	流域名	認定 年月日	計画期間
1	2-1	C	細木建設株式会社	細木 昇	富山市岡田827	神通川	R2.4.30	R2.4.30 ～ R7.3.31
2	2-2	C	FOREST	森田 峰生	砺波市庄川町三谷2489	庄川	R2.4.30	R2.4.30 ～ R7.3.31
3	2-3	C	優森Grow	向 優伸	氷見市七分一305	庄川	R3.3.9	R3.3.9 ～ R7.3.31
4	3-1	C	株式会社鶴巻育林サービス	大林 美由貴	砺波市東別所5303	庄川	R3.4.1	R3.4.1 ～ R8.3.31
5	4-1	C	チューモク株式会社	西村 元秀	南砺市田中793	庄川	R4.4.1	R4.4.1 ～ R9.3.31
6	4-2	C	株式会社 島田木材	島田 優平	南砺市山見1755	庄川		R4.4.1 ～ R9.3.31
7	4-3	A	新川森林組合	辻 泰久	魚津市東尾崎3415	神通川		R4.4.1 ～ R9.3.31
8	4-4	A	立山山麓森林組合	平井 敏廣	富山市馬瀬口86	神通川		R4.4.1 ～ R9.3.31
9	4-5	A	富山森林組合	足谷 吉彦	富山市八尾町梅苑町1-95-1	神通川		R4.4.1 ～ R9.3.31
10	4-6	A	富山県西部森林組合	森松 亮	南砺市荒木1230	庄川		R4.4.1 ～ R9.3.31
11	5-1	C	玄産業株式会社	麦島 啓央	富山市小杉166番地4	神通川	R5.4.3	R5.4.3 ～ R10.3.31
12	5-2	C	中川工業株式会社	中川 一郎	富山市東福沢726	神通川		R5.4.3 ～ R10.3.31
13	5-3	C	富山興業株式会社	加茂 輝隆	高岡市博労本町1-14	庄川		R5.4.3 ～ R10.3.31
14	5-4	C	一般社団法人moribio 森の暮らし研究所	江尻美佐子	南砺市利賀村上百瀬537	庄川		R5.4.3 ～ R10.3.31
15	5-5	C	株式会社 河原林業	河原 匡	氷見市下田子132-1 ウイステリアB.201	庄川		R5.4.3 ～ R10.3.31
16	5-6	C	MSKリース株式会社	篠崎 力	南砺市蛇喰1235	庄川	R5.11.16	R5.11.16 ～ R10.3.31
17	6-1	C	株式会社 グリーンマテリアル北陸	加治 幸大	射水市新堀30-3	庄川	R6.4.1	R6.4.1 ～ R11.3.31
18	6-2	C	有限会社 浜林業	濱 正信	氷見市棚懸12-1	庄川		R6.4.1 ～ R11.3.31

注：区分欄 A：複数事業主と林業労働力確保支援センターとの共同計画  
C：単独事業主による改善計画

注：記載内容は、認定時のもの

(共同改善計画)

整理 番号	認定 番号	共同改善計画 単位名	林業事業体名	所 在 地	構造改善 計画数	策定 方式	認定 年月日	計画期間
1	4-1	森林組合	公益社団法人 富山県農林水産公社	富山市舟橋北町4-19	4	4	R4.4.1	R4.4.1 ～ R9.3.31

注：策定方式区分欄 4：複数事業主と林業労働力確保支援センターとの共同改善計画



## (4)ーキ

## 「森林経営管理法」にもとづく意欲と能力のある林業経営者

整理番号	整理年月日 (更新整理年月日)	商号又は 名称	代表者 職氏名	主たる事務所の所在地	経営管理実施権の 設定希望区域	有効期間
1	令和元年7月11日 (令和4年7月13日)	㈱河原林業	代表取締役 河原 匡	氷見市下田子132番地1 ウイステリアB. 201号	氷見市、高岡市、小矢部市、射 水市(小杉町、大門町)	令和4年7月16日から 令和7年7月15日まで
2	令和元年7月11日 (令和4年7月13日)	㈱グリーンマテリアル北陸	代表取締役社長 加治 幸大	射水市新堀30番地3	朝日町、入善町、黒部市、魚津 市、滑川市、上市町、立山町、高 岡市、氷見市、小矢部市、砺波 市、富山市(大山町、大沢野町、 細入村、八尾町、山田村、婦中 町)、射水市(小杉町、大門町)、 南砺市(福光町、井波町、城端 町、平村、上平村、利賀村、井口 村)	
3	令和元年7月11日 (令和4年7月13日)	㈱島田木材	代表取締役 島田 優平	南砺市山見1755番地	南砺市、砺波市、高岡市、氷見 市、射水市(小杉町、大門町)、 魚津市、富山市(婦中町、八尾 町、富山市、大沢野町、大山 町)、立山町、上市町、黒部市、 朝日町	
4	令和元年7月11日 (令和4年7月13日)	立山山麓森林組合	代表理事組合長 志鷹 新樹	富山市馬瀬口86番地	上市町、立山町、富山市(大山 町、大沢野町、細入村)、滑川 市、魚津市	
5	令和元年7月11日 (令和4年7月13日)	富山県西部森林組合	代表理事組合長 森松 亮	南砺市荒木1230番地	氷見市、高岡市、射水市(大門 町、小杉町)、小矢部市、砺波 市、南砺市	
6	令和元年7月11日 (令和4年7月13日)	富山興業㈱	代表取締役 加茂 輝隆	高岡市博労町2番20号	高岡市、射水市(小杉町、大門 町)、氷見市、小矢部市、砺波 市、南砺市(福光町、井波町、城 端町、井口村、利賀村、平村、上 平村)	
7	令和元年7月11日 (令和4年7月13日)	新川森林組合	代表理事組合長 吉田 譲	魚津市東尾崎3415番地	滑川市、魚津市、黒部市、入善 町、朝日町	
8	令和元年7月11日 (令和4年7月13日)	婦負森林組合	代表理事組合長 足谷 吉彦	富山市八尾町梅苑町一丁目95番地1	富山市(八尾町、婦中町、山田 村、細入村、富山市)	
9	令和元年7月11日 (令和4年7月13日)	細木建設㈱	代表取締役 細木 昇	富山市岡田827番地	富山市、立山町、上市町	
10	令和元年7月11日 (令和4年7月13日)	(一社)moribio森の暮らし 研究所	代表理事 江尻 美佐子	南砺市利賀村上百瀬51番地	南砺市(利賀村)、富山市(八尾 町)	
11	令和2年4月6日 (令和5年4月7日)	チューモク㈱	代表取締役社長 西村 元秀	南砺市田中793番地	南砺市(城端町、福野町、福光町)	令和5年4月9日から 令和8年4月8日まで
12	令和2年4月6日 (令和5年4月7日)	中川工業㈱	代表取締役 中川 一郎	富山市東福沢726番地	富山市、上市町、立山町	
13	令和4年4月18日	㈱長田組	代表取締役 長田 一政	南砺市大島104番地	南砺市(平村、上平村)	令和4年4月21日から 令和7年4月20日まで
14	令和5年4月7日	株式会社 鶴巻育林サービ ス	代表取締役 大林 美由貴	砺波市井栗谷920-1	富山市、高岡市、氷見市、小矢部 市、射水市、砺波市、南砺市	令和5年4月9日から 令和8年4月8日まで

注:( )書きは、旧市町村名

## (4)ーク

## 「林業経営体の育成について(林野庁長官通知)にもとづく育成経営体

整理番号	整理年月日 (変更年月日)	商号又は 名称	代表者 職氏名	主たる事務所の所在地
1	R2.5.25 (R5.5.25)	有限会社 浜林業	代表取締役 濱 正信	氷見市棚懸12-1

※登録の有効期間は整理年月日から3年間とする

## (5) 花とみどりの少年団の現況

セン ター別	市町村別	団数	結成年度	学 校 数			団		
				総数	小学校	中学校	総数	男	女
	令和元年度	34		45	42	3	4,361	2,229	2,132
	令和2年度	34		40	39	1	4,199	2,183	2,016
	令和3年度	34		42	41	1	4,811	2,517	2,294
	令和4年度	34		42	41	1	4,680	2,467	2,213
	令和5年度	34		47	46	1	4,884	2,535	2,349
新 川	魚津市	1	S53	2	2	—	115	63	52
	滑川市	1	S57	1	1	—	42	18	24
	黒部市	2		2	2	0	83	43	40
	(黒部市)	1	S54	1	1	—	57	30	27
	(宇奈月町)	1	S61	1	1	—	26	13	13
	入善町	1	S63	1	1	—	41	27	14
	朝日町	1	S53	1	1	—	15	9	6
	計	6		7	7	0	296	160	136
富 山	富山市	7		7	7	0	1,019	513	506
	(富山市)	1	S53	1	1	—	105	48	57
	(大沢野町)	1	S60	1	1	—	47	24	23
	(大山町)	1	S55	1	1	—	12	5	7
	(八尾町)	1	S55	1	1	—	21	7	14
	(婦中町)	1	S52	1	1	—	743	375	368
	(山田村)	1	S56	1	1	—	49	29	20
	(細入村)	1	S61	1	1	—	42	25	17
	舟橋村	1	H元	1	1	—	191	104	87
	上市町	1	S54	6	6	—	729	376	353
	立山町	1	S54	6	6	—	377	178	199
	計	10		20	20	0	2,316	1,171	1,145
高 岡	高岡市	2		2	2	0	197	99	98
	(高岡市)	1	S52	1	1	—	89	45	44
	(福岡町)	1	S56	1	1	—	108	54	54
	氷見市	1	H24	1	1	—	83	53	30
	小矢部市	1	S52	1	1	—	82	41	41
	射水市	5		5	5	0	1,696	905	791
	(新湊市)	1	S61	1	1	—	332	193	139
	(小杉町)	1	S58	1	1	—	60	30	30
	(大門町)	1	S62	1	1	—	634	335	299
	(下村)	1	H元	1	1	—	57	33	24
	(大島町)	1	H元	1	1	—	613	314	299
	計	9		9	9	0	2,058	1,098	960
砺 波	砺波市	1		1	1	0	43	19	24
	(砺波市)	1	S52	1	1	—	43	19	24
	(庄川町)	—	S56	0	—	—	0	0	0
	南砺市	8		10	9	1	171	87	84
	(城端町)	1	S54	1	1	—	15	9	6
	(平村)	1	S54	1	—	1	41	19	22
	(上平村)	1	S53	1	1	—	28	15	13
	(利賀村)	1	S53	1	1	—	13	9	4
	(井波町)	1	S57	1	1	—	10	6	4
	(井口村)	1	S55	1	1	—	21	12	9
	(福野町)	1	S61	1	1	—	11	3	8
	(福光町)	1	S52	3	3	—	32	14	18
	計	9		11	10	1	214	106	108

員			数		
小	学	校	中	学	校
総数	男	女	総数	男	女
4,314	2,206	2,108	47	23	24
4,159	2,163	1,996	40	20	20
4,769	2,495	2,274	42	22	20
4,641	2,446	2,195	39	21	18
4,843	2,516	2,327	41	19	22
115	63	52	0	—	—
42	18	24	0	—	—
83	43	40	0	0	0
57	30	27	0	—	—
26	13	13	0	—	—
41	27	14	0	—	—
15	9	6	0	—	—
296	160	136	0	0	0
1,019	513	506	0	0	0
105	48	57	0	—	—
47	24	23	0	—	—
12	5	7	0	—	—
21	7	14	0	—	—
743	375	368	0	—	—
49	29	20	0	—	—
42	25	17	0	—	—
191	104	87	0	—	—
729	376	353	0	—	—
377	178	199	0	—	—
2,316	1,171	1,145	0	0	0
197	99	98	0	0	0
89	45	44	0	—	—
108	54	54	0	—	—
83	53	30	0	—	—
82	41	41	0	—	—
1,696	905	791	0	0	0
332	193	139	0	—	—
60	30	30	0	—	—
634	335	299	0	—	—
57	33	24	0	—	—
613	314	299	0	—	—
2,058	1,098	960	0	0	0
43	19	24	0	0	0
43	19	24	0	—	—
0	—	—	0	—	—
130	68	62	41	19	22
15	9	6	0	—	—
0	—	—	41	19	22
28	15	13	0	—	—
13	9	4	0	—	—
10	6	4	0	—	—
21	12	9	0	—	—
11	3	8	0	—	—
32	14	18	0	—	—
173	87	86	41	19	22

# 14 県 営 林

(1) 県有林種別面積

(単位：ha)

センター別	市町村別	水源林	模範林	移管林	展示林	計
新川	魚津市	49.50	—	25.32	—	74.82
	滑川市	—	—	—	—	0.00
	黒部市	0.00	0.00	0.00	0.00	0.00
	(黒部市)	—	—	—	—	0.00
	(宇奈月町)	—	—	—	—	0.00
	入善町	—	—	—	—	0.00
	朝日町	419.52	96.50	—	—	516.02
	計	469.02	96.50	25.32	0.00	590.84
富山	富山市	233.39	55.45	7.76	0.00	296.60
	(富山市)	—	—	—	—	0.00
	(大沢野町)	—	—	—	—	0.00
	(大山町)	217.68	55.45	—	—	273.13
	(八尾町)	15.71	—	—	—	15.71
	(婦中町)	—	—	7.76	—	7.76
	(山田村)	—	—	—	—	0.00
	(細入村)	—	—	—	—	0.00
	舟橋村	—	—	—	—	0.00
	上市町	458.41	—	—	—	458.41
	立山町	—	67.94	—	6.50	74.44
	計	691.80	123.39	7.76	6.50	829.45
高岡	高岡市	0.00	0.00	0.00	0.00	0.00
	(高岡市)	—	—	—	—	0.00
	(福岡町)	—	—	—	—	0.00
	氷見市	—	—	—	—	0.00
	小矢部市	—	—	—	—	0.00
	射水市	0.00	0.00	0.00	0.00	0.00
	(新湊市)	—	—	—	—	0.00
	(小杉町)	—	—	—	—	0.00
	(大門町)	—	—	—	—	0.00
	(下村)	—	—	—	—	0.00
	(大島町)	—	—	—	—	0.00
	計	0.00	0.00	0.00	0.00	0.00
砺波	砺波市	0.00	0.00	0.00	0.00	0.00
	(砺波市)	—	—	—	—	0.00
	(庄川町)	—	—	—	—	0.00
	南砺市	1,110.54	130.00	0.00	0.00	1,240.54
	(城端町)	—	—	—	—	0.00
	(平村)	—	—	—	—	0.00
	(上平村)	1,110.54	—	—	—	1,110.54
	(利賀村)	—	—	—	—	0.00
	(井波町)	—	—	—	—	0.00
	(井口村)	—	—	—	—	0.00
	(福野町)	—	—	—	—	0.00
	(福光町)	—	130.00	—	—	130.00
	計	1,110.54	130.00	0.00	0.00	1,240.54
合 計		2,271.36	349.89	33.08	6.50	2,660.83

## (2) 県行造林種別面積

(単位: ha)

センター別	市町村別	水源林	県行造林	治水造林	講和造林	移管林	計
新川	魚津市	95.11	145.79	207.29	7.66	0.00	455.85
	滑川市	—	—	—	—	—	0.00
	黒部市	0.00	31.63	0.00	0.00	0.00	31.63
	(黒部市)	—	31.63	—	—	—	31.63
	(宇奈月町)	—	—	—	—	—	0.00
	入善町	—	—	—	—	—	0.00
	朝日町	—	—	—	—	—	0.00
	計	95.11	177.42	207.29	7.66	0.00	487.48
富山	富山市	84.14	364.70	323.92	37.91	0.00	810.67
	(富山市)	—	—	—	—	—	0.00
	(大沢野町)	—	59.90	—	—	—	59.90
	(大山町)	—	—	—	37.91	—	37.91
	(八尾町)	—	262.17	323.92	—	—	586.09
	(婦中町)	—	—	—	—	—	0.00
	(山田村)	76.70	18.46	—	—	—	95.16
	(細入村)	7.44	24.17	—	—	—	31.61
	舟橋村	—	—	—	—	—	0.00
	上市町	—	74.75	—	57.55	—	132.30
	立山町	—	18.58	21.01	—	—	39.59
	計	84.14	458.03	344.93	95.46	0.00	982.56
高岡	高岡市	0.00	61.32	0.00	0.00	0.00	61.32
	(高岡市)	—	61.32	—	—	—	61.32
	(福岡町)	—	—	—	—	—	0.00
	氷見市	29.97	37.44	119.58	—	—	186.99
	小矢部市	—	6.97	—	9.96	—	16.93
	射水市	0.00	0.00	0.00	0.00	0.00	0.00
	(新湊市)	—	—	—	—	—	0.00
	(小杉町)	—	—	—	—	—	0.00
	(大門町)	—	—	—	—	—	0.00
	(下村)	—	—	—	—	—	0.00
	(大島町)	—	—	—	—	—	0.00
	計	29.97	105.73	119.58	9.96	0.00	265.24
砺波	砺波市	0.00	0.00	0.00	0.00	0.00	0.00
	(砺波市)	—	—	—	—	—	0.00
	(庄川町)	—	—	—	—	—	0.00
	南砺市	40.16	138.66	78.61	60.88	0.00	318.31
	(城端町)	—	70.44	56.01	10.83	—	137.28
	(平村)	—	—	—	—	—	0.00
	(上平村)	—	—	—	—	—	0.00
	(利賀村)	40.16	37.37	22.60	—	—	100.13
	(井波町)	—	—	—	—	—	0.00
	(井口村)	—	—	—	—	—	0.00
	(福野町)	—	—	—	—	—	0.00
	(福光町)	—	30.85	—	50.05	—	80.90
	計	40.16	138.66	78.61	60.88	0.00	318.31
合計		249.38	879.84	750.41	173.96	0.00	2,053.59

## (3) 県有林の現況

センター別	番号	設 定 種	団 地 名	面積 (ha)	分収歩合	設定年月日
新 川	1	模 範 林	朝日町大平	96.50	県 有	T5.5.6
	2	水 源 林	朝日町笹川	419.52	県 有	S48.3.9
	3	移 管 林	魚津市古鹿熊	25.32	県 有	T13.3.7
	4	水 源 林	魚津市松倉 (2)	49.50	県 有	S13.7.29
	小計		4箇所	590.84		
富 山	5	水 源 林	上市町伊折	458.41	県 有	S49.1.10 S49.1.24
	6	展 示 林	立山町栃津	6.50	県 有	S13.8.26 S20.3.12
	7	模 範 林	立山町座主坊	67.94	県 有	T5.5.4
	8	模 範 林	富山市原	55.45	県 有	M34.9.30 M34.10.14
	9	水 源 林	富山市小見	112.90	県 有	S49.12.17 S50.5.20
	10	水 源 林	富山市大双嶺	104.78		S48.7.31 S48.8.1
	11	水 源 林	富山市八尾町滝谷	15.71	県 有	S54.8.11
	12	移 管 林	富山市婦中町平等	7.76	県 有	H9.3.21
	小計		8箇所	829.45		
高 岡	小計		0箇所	0.00		
砺 波	13	模 範 林	南砺市刀利	130.00	県 有	S43.11.12 S43.11.21 S43.12.24
	14	水 源 林	南砺市桂	1,110.54	県 有	S58.3.29 S59.3.12 S60.10.9
	小計		2箇所	1,240.54		
合 計			14箇所	2,660.83		

(4) 水源林造成基金による取得用地

取得年度	取得箇所	面積 (ha)
S47、S48	朝日町笹川	419.52
S48	上市町伊折	458.41
S48	富山市大双嶺	104.78
S49、S50	富山市小見	112.90
S54	富山市八尾町滝谷	15.71
S55	魚津市松倉	49.50
S57、S58、S60	南砺市桂	1,110.54
	7箇所	2,271.36

## (5) 県行造林の現況

セン ター 別	番号	設 定 種	団 地 名	面積 (ha)	分収歩合	当初設定 年 月 日	現行設定 年 月 日	契約 期間	満 了 年 月 日
新 川	15	県行造林	黒部市嘉例沢	8.16	6:4	S42.4.20	R2.3.19	30	R32.3.19
	16	県行造林	黒部市田穂	23.47	5:5	T13.8.20	H7.11.17	40	R17.11.16
	17	県行造林	魚津市三ヶ (県)	41.52	6:4	M38.6.1	H16.6.1	35	R21.5.31
	18	治水造林	魚津市三ヶ (治1-3林班)	110.67	5:5	T13.8.20	H15.3.31	42	R27.3.30
			( " 4林班)	81.42	6:4	S50.11.13	同左	60	R17.11.12
			( " 5林班)	15.20	6:4	S51.12.25	"	60	R18.12.24
	19	講和造林	魚津市三ヶ (講)	7.66	6:4	S28.4.1	H15.3.31	30	R15.3.30
	20	水源林	魚津市松倉 (1)	95.11	6:4	S11.10.1	H29.6.6	25	R24.6.5
	21	県行造林	魚津市鉢	53.05	6:4	S3.9.1	H10.12.1	50	R30.11.30
富 山	22	県行造林	魚津市東城	51.22	6:4	S40.12.15	R2.12.15	36	R38.12.15
	小計		8箇所	487.48					
	23	県行造林	上市町東種 (県)	74.75	6:4	S5.10.1 S50.7.10	H13.3.1	50	R33.2.28
	24	講和造林	上市町東種 (講) その1	21.07	6:4	S28.4.1	H26.10.26	23	R19.10.25
			" 2林班ほ〜と小班	4.93		S28.4.10	H23.2.25	25	R18.2.24
	25	講和造林	上市町西種	31.55	6:4	S42.4.6	H23.2.25	35	R28.2.24
	26	県行造林	立山町長倉	18.58	6:4	S3.9.1	H25.6.1	10	R5.5.31
	27	治水造林	立山町栃津	21.01	5:5	S8.9.1	H15.9.1	15	H30.8.31
						S28.1.10			
	28	講和造林	富山市小見亀谷	37.91	6:4	S28.1.20	同左	50	H15.1.19
					6:4	S29.10.1	"	50	H16.9.30
	29	県行造林	富山市舟倉	59.90	9:1, 6:4	M40.8.24	"	85	H4.8.23
					6:4	S27.6.1	"		H14.5.31
					6:4	S32.10.30	"	50	H19.10.29
	30	県行造林	富山市庵谷	24.17	6:4	S3.7.1	H10.7.1	15	H25.6.30
	31	水源林	富山市猪谷	7.44	6:4	S10.9.1	H8.5.28	20	H28.5.27
	32	県行造林	富山市八尾町茗ヶ原 (県行)	67.60	6:4	M39.4.1		43	R37.9.22
	33	県行造林	富山市八尾町上・下笹原 (下)	63.53	6:4	S32.3.16	H20.1.21	55	R45.1.20
			富山市八尾町上・下笹原 (上)		6:4	S32.3.16	H20.1.21	55	R45.1.20
	34	県行造林	富山市八尾町桐谷 (葵谷)	90.40	9:1	M40.1.25	同左	85	H4.1.24
	35	県行造林	富山市八尾町桐谷 (山葵)	40.64	6:4	S3.7.15	H10.7.15	40	R20.7.14
					6:4	S3.8.1	H10.8.1	40	R20.7.31
	36	治水造林	富山市八尾町大道	10.82	5:5	S8.9.1	H15.9.1	35	R20.8.31
	36	治水造林	富山市八尾町切詰 (袖の谷)	313.10	5:5	T14.4.1	H13.7.1	40	R23.6.30
			(尻高ほか)			S6.7.1			
	37	水源林	富山市山田赤目谷 (2, 3林班)	30.68	6:4	S3.7.10	S59.6.20	70	R36.6.19
			(1林班)	21.59	6:4	S4.6.20	S59.6.20	70	R36.6.19
	38	県行造林	富山市山田中村	18.46	6:4	S40.9.1	H28.3.12	37	R34.3.11
	40	水源林	富山市山田数納 (6, 7林班)	24.43	6:4	S7.9.1	R4.9.1	20	R24.8.31
	小計		18箇所	982.56					



センター別	番号	設 定 種	団 地 名	面 積 (ha)	分収歩合	当初設定 年 月 日	現行設定 年 月 日	契約 期間	満 了 年 月 日
砺波	41	講和造林	南砺市真川（講）	10.83	6:4	S28.8.1	H15.8.1	20	R5.7.31
	42	治水造林	南砺市真川（治）	29.40	5:5	T15.3.4	H8.4.1	30	R8.3.31
	43	県行造林	南砺市真川（県）	70.44	6:4	M41.9.30	H6.9.29	40	R16.9.28
	44	治水造林	南砺市林道	26.61	5:5	S5.4.1	H22.4.1	30	R22.3.31
	45	水源林	南砺市利賀村栃原	40.16	6:4	S5.4.1	H3.3.1	50	R23.2.28
	46	県行造林	南砺市利賀村上百瀬（1林班）	17.80	6:4	S6.9.1	H13.9.1	40	R23.8.31
			南砺市利賀村上百瀬（3林班）	19.57	6:4	S6.9.1	H13.12.1	35	R18.11.30
	47	治水造林	南砺市利賀村上百瀬（治）	22.60	5:5	S2.8.8	H9.8.8	20	H29.8.7
	48	講和造林	南砺市香城寺（A）	42.82	6:4	S28.1.10	H15.2.1	30	R15.1.31
			南砺市香城寺（B）	7.23	6:4	S37.2.16	H23.8.29	41	R34.8.28
	49	県行造林	南砺市小院瀬見	30.85	6:4	S7.9.1	〃	70	H14.8.31
	小計	9箇所	318.31						
高岡	50	県行造林	小矢部市小森谷（2）	6.97	6:4	S8.9.1	H15.9.1	15	H30.8.31
	51	講和造林	小矢部市杉谷内	9.96	6:4	S28.7.1	H23.4.1	13	R6.3.31
	52	県行造林	高岡市勝木原（Ⅰ林班）	61.32	6:4	S30.3.31	H21.2.26	40	R31.2.25
			高岡市勝木原（Ⅰ林班）		6:4	S32.9.25			
			高岡市勝木原（Ⅱ林班）		6:4	S47.3.31	同左	50	R4.3.30
			高岡市勝木原（Ⅲ林班）		6:4	S47.3.31	〃	50	R4.3.30
	53	水源林	氷見市鞍骨（1）	6.05	6:4	S6.10.1	H23.3.15	25	R18.3.14
	54	水源林	氷見市鞍骨（2）	16.19	6:4	S7.9.1	H16.3.5	20	R6.3.4
	55	水源林	氷見市京地	7.73	6:4	S28.11.1	H15.11.1	45	R30.10.31
	56	県行造林	氷見市寺尾	7.64	6:4	S27.6.1	H14.6.1	20	R4.5.31
	57	県行造林	氷見市角間（1,2林班）	21.70	6:4	S7.9.1	H24.9.8	51	R45.9.7
			氷見市角間（3林班）	8.10	6:4	S8.9.1	H16.3.1	30	R16.2.28
	58	治水造林	氷見市国見	2.56	5:5	S7.9.1	H15.3.1	50	R35.2.28
	59	治水造林	氷見市小滝	36.65	9:1,6:4	M39.9.1	H4.12.15	30	R4.12.14
	60	治水造林	氷見市胡桃	80.37	9:1,6:4	M40.3.1	S27.2.11	85	H4.2.29
	小計	11箇所	265.24						
合 計			46箇所	2,053.59					

# 15 治 山

## (1) 治山事業実績

セン ター 別	市町村別	復旧治山		予防治山		海岸防災林造成		なだれ防止林造成		保安林改良		保育	
		箇所	事業費	箇所	事業費	箇所	事業費	箇所	事業費	箇所	事業費	箇所	事業費
	令和元年度	18	789,000,000	4	207,313,000	2	67,000,000	2	113,000,000	4	59,389,800	14	70,200,000
	令和2年度	24	1,073,521,700	12	472,640,184	0	0	3	99,329,700	4	59,055,300	14	55,800,000
	令和3年度	21	847,410,120	8	363,591,600	0	0	2	78,602,900	1	20,016,700	10	52,588,800
	令和4年度	20	1,023,018,320	10	410,910,939	0	0	2	48,376,200	1	19,357,800	9	46,051,400
	令和5年度	21	712,526,442	12	383,248,284	0	0	3	94,666,400	2	31,960,500	9	47,922,600
		箇所	本工事費等	箇所	本工事費等	箇所	本工事費等	箇所	本工事費等	箇所	本工事費等	箇所	本工事費等
新 川	魚 津 市	—	—	2	61,638,591	—	—	—	—	—	—	1	2,931,500
	滑 川 市	—	—	1	10,231,100	—	—	—	—	—	—	—	—
	黒 部 市	4	92,059,948	0	0	0	0	0	0	0	0	0	0
	(黒部市)	4	92,059,948	—	—	—	—	—	—	—	—	—	—
	(宇奈月町)	—	—	—	—	—	—	—	—	—	—	—	—
	入 善 町	1	20,799,459	—	—	—	—	—	—	—	—	1	20,538,100
	朝 日 町	2	45,303,815	1	70,448,278	—	—	—	—	1	20,040,900	—	—
	計	7	158,163,222	4	142,317,969	0	0	0	0	1	20,040,900	2	23,469,600
富 山	富 山 市	4	100,008,950	2	90,485,910	0	0	0	0	1	11,919,600	1	6,705,600
	(富山市)	—	—	—	—	—	—	—	—	—	—	—	—
	(大沢野町)	1	26,201,880	—	—	—	—	—	—	—	—	—	—
	(大山町)	—	—	—	—	—	—	—	—	—	—	—	—
	(八尾町)	2	62,177,070	1	27,544,040	—	—	—	—	—	—	1	6,705,600
	(婦中町)	—	—	—	—	—	—	—	—	—	—	—	—
	(山田村)	—	—	1	62,941,870	—	—	—	—	—	—	—	—
	(細入村)	1	11,630,000	—	—	—	—	—	—	1	11,919,600	—	—
	舟 橋 村	—	—	—	—	—	—	—	—	—	—	—	—
	上 市 町	—	—	—	—	—	—	—	—	—	—	2	7,718,700
	立 山 町	1	45,720,400	—	—	—	—	—	—	—	—	1	1,244,100
	計	5	145,729,350	2	90,485,910	0	0	0	0	1	11,919,600	4	15,668,400
高 岡	高 岡 市	—	—	—	—	—	—	—	—	—	—	—	—
	(高岡市)	—	—	—	—	—	—	—	—	—	—	—	—
	(福岡町)	—	—	—	—	—	—	—	—	—	—	—	—
	氷 見 市	—	—	1	11,350,900	—	—	—	—	—	—	1	3,729,000
	小矢部市	—	—	—	—	—	—	—	—	—	—	—	—
	射 水 市	—	—	—	—	—	—	—	—	—	—	—	—
	(新湊市)	—	—	—	—	—	—	—	—	—	—	—	—
	(小杉町)	—	—	—	—	—	—	—	—	—	—	—	—
	(大門町)	—	—	—	—	—	—	—	—	—	—	—	—
	(下 村)	—	—	—	—	—	—	—	—	—	—	—	—
	(大島町)	—	—	—	—	—	—	—	—	—	—	—	—
	計	0	0	1	11,350,900	0	0	0	0	0	0	1	3,729,000
砺 波	砺 波 市	0	0	0	0	0	0	0	0	0	0	0	0
	(砺波市)	—	—	—	—	—	—	—	—	—	—	—	—
	(庄川町)	—	—	—	—	—	—	—	—	—	—	—	—
	南 砺 市	9	408,633,870	5	139,093,505	0	0	3	94,666,400	0	0	2	5,055,600
	(城端町)	3	167,653,650	—	—	—	—	—	—	—	—	—	—
	(平 村)	—	—	—	—	—	—	—	—	—	—	1	3,036,000
	(上平村)	1	41,198,300	1	46,046,000	—	—	2	54,481,200	—	—	—	—
	(利賀村)	4	121,301,130	3	77,890,435	—	—	1	40,185,200	—	—	1	2,019,600
	(井波町)	—	—	—	—	—	—	—	—	—	—	—	—
	(井口村)	1	78,480,790	—	—	—	—	—	—	—	—	—	—
	(福野町)	—	—	—	—	—	—	—	—	—	—	—	—
	(福光町)	—	—	1	15,157,070	—	—	—	—	—	—	—	—
	計	9	408,633,870	5	139,093,505	0	0	3	94,666,400	0	0	2	5,055,600
合 計		21	712,526,442	12	383,248,284	0	0	3	94,666,400	2	31,960,500	9	47,922,600

注：市町村別事業費は国庫補助対象額。年度別事業費は県の決算額

(単位：円)

治山施設機能強化		地域防災対策総合治山		山地災害重点地域総合対策		水源地域整備		自然環境保全治山		環境防災林整備		地すべり防止(溪流)		計	
箇所	事業費	箇所	事業費	箇所	事業費	箇所	事業費	箇所	事業費	箇所	事業費	箇所	事業費	箇所	事業費
6	145,487,000	1	125,000,000	2	285,029,300	2	94,200,000	0	0	0	0	5	413,206,900	60	2,368,826,000
10	259,220,116	1	44,000,000	11	386,091,700	2	82,000,000	0	0	0	0	9	460,265,200	90	2,991,923,900
9	244,204,942	1	43,625,699	11	401,487,416	0	0	0	0	0	0	7	349,744,360	70	2,401,272,537
6	135,149,255	1	43,447,800	12	429,734,159	0	0	0	0	0	0	4	161,711,800	65	2,317,757,673
12	343,407,050	0	0	11	374,824,309	0	0	0	0	0	0	5	291,881,113	75	2,280,436,698
箇所	本工事費等	箇所	本工事費等	箇所	本工事費等	箇所	本工事費等	箇所	本工事費等	箇所	本工事費等	箇所	本工事費等	箇所	本工事費等
1	69,114,800	—	—	—	—	—	—	—	—	—	—	—	—	4	133,684,891
—	—	—	—	—	—	—	—	—	—	—	—	—	—	1	10,231,100
2	17,394,500	0	0	0	0	0	0	0	0	0	0	1	27,020,400	7	136,474,848
1	6,478,100	—	—	—	—	—	—	—	—	—	—	1	27,020,400	6	125,558,448
1	10,916,400	—	—	—	—	—	—	—	—	—	—	—	—	1	10,916,400
—	—	—	—	—	—	—	—	—	—	—	—	—	—	2	41,337,559
1	15,090,400	—	—	—	—	—	—	—	—	—	—	—	—	5	150,883,393
4	101,599,700	0	0	0	0	0	0	0	0	0	0	1	27,020,400	19	472,611,791
3	71,600,720	0	0	0	0	0	0	0	0	0	0	1	9,982,900	12	290,703,680
—	—	—	—	—	—	—	—	—	—	—	—	—	—	0	0
—	—	—	—	—	—	—	—	—	—	—	—	—	—	1	26,201,880
1	39,701,860	—	—	—	—	—	—	—	—	—	—	—	—	1	39,701,860
1	3,786,700	—	—	—	—	—	—	—	—	—	—	—	—	5	100,213,410
—	—	—	—	—	—	—	—	—	—	—	—	—	—	0	0
—	—	—	—	—	—	—	—	—	—	—	—	—	—	1	62,941,870
1	28,112,160	—	—	—	—	—	—	—	—	—	—	1	9,982,900	4	61,644,660
—	—	—	—	—	—	—	—	—	—	—	—	—	—	0	0
1	17,855,200	—	—	—	—	—	—	—	—	—	—	—	—	3	25,573,900
1	65,141,470	—	—	—	—	—	—	—	—	—	—	1	99,552,813	4	211,658,783
5	154,597,390	0	0	0	0	0	0	0	0	0	0	2	109,535,713	19	527,936,363
—	—	—	—	2	97,936,755	—	—	0	0	0	0	1	64,501,800	3	162,438,555
—	—	—	—	1	44,656,216	—	—	—	—	—	—	1	64,501,800	2	109,158,016
—	—	—	—	1	53,280,539	—	—	—	—	—	—	—	—	1	53,280,539
1	32,059,500	—	—	4	92,769,404	—	—	—	—	—	—	1	90,823,200	8	230,732,004
—	—	—	—	—	—	—	—	—	—	—	—	—	—	0	0
—	—	—	—	—	—	—	—	—	—	—	—	—	—	0	0
—	—	—	—	—	—	—	—	—	—	—	—	—	—	0	0
—	—	—	—	—	—	—	—	—	—	—	—	—	—	0	0
—	—	—	—	—	—	—	—	—	—	—	—	—	—	0	0
—	—	—	—	—	—	—	—	—	—	—	—	—	—	0	0
—	—	—	—	—	—	—	—	—	—	—	—	—	—	0	0
1	32,059,500	0	0	6	190,706,159	0	0	0	0	0	0	2	155,325,000	11	393,170,559
0	0	0	0	0	0	0	0	0	0	0	0	0	0	0	0
—	—	—	—	—	—	—	—	—	—	—	—	—	—	0	0
—	—	—	—	—	—	—	—	—	—	—	—	—	—	0	0
2	55,150,460	0	0	5	184,118,150	0	0	0	0	0	0	0	0	26	886,717,985
—	—	—	—	—	—	—	—	—	—	—	—	—	—	3	167,653,650
—	—	—	—	5	184,118,150	—	—	—	—	—	—	—	—	6	187,154,150
1	39,652,800	—	—	—	—	—	—	—	—	—	—	—	—	5	181,378,300
1	15,497,660	—	—	—	—	—	—	—	—	—	—	—	—	10	256,894,025
—	—	—	—	—	—	—	—	—	—	—	—	—	—	0	0
—	—	—	—	—	—	—	—	—	—	—	—	—	—	1	78,480,790
—	—	—	—	—	—	—	—	—	—	—	—	—	—	0	0
—	—	—	—	—	—	—	—	—	—	—	—	—	—	1	15,157,070
2	55,150,460	0	0	5	184,118,150	0	0	0	0	0	0	0	0	26	886,717,985
12	343,407,050	0	0	11	374,824,309	0	0	0	0	0	0	5	291,881,113	75	2,280,436,698

(2) 緊急治山等事業、施設災害復旧事業および県単治山事業実績

セン ター 別	市町村別	緊急治山		小規模緊急治山		計		施設災(公共)		計	
		箇所	事業費	箇所	事業費	箇所	事業費	箇所	事業費	箇所	事業費
	令和元年度	1	67,650,000	0	0	1	67,650,000	0	0	0	0
	令和2年度	1	310,200,000	0	0	1	310,200,000	0	0	0	0
	令和3年度	1	228,000,000	0	0	1	228,000,000	0	0	0	0
	令和4年度	0	0	0	0	0	0	1	91,784,000	1	91,784,000
	令和5年度	3	527,586,000	0	0	3	527,586,000	1	98,283,000	1	98,283,000
		箇所	本工事費等	箇所	本工事費等	箇所	本工事費等	箇所	本工事費等	箇所	本工事費等
新 川	魚津市	—	—	—	—	0	0	—	—	0	0
	滑川市	—	—	—	—	0	0	—	—	0	0
	黒部市	0	0	0	0	0	0	0	0	0	0
	(黒部市)	—	—	—	—	0	0	—	—	0	0
	(宇奈月町)	—	—	—	—	0	0	—	—	0	0
	入善町	—	—	—	—	0	0	—	—	0	0
	朝日町	1	239,694,000	—	—	1	239,694,000	—	—	0	0
	計	1	239,694,000	0	0	1	239,694,000	0	0	0	0
富 山	富山市	0	0	0	0	0	0	1	98,283,000	1	98,283,000
	(富山市)	—	—	—	—	0	0	—	—	0	0
	(大沢野町)	—	—	—	—	0	0	—	—	0	0
	(大山町)	—	—	—	—	0	0	—	—	0	0
	(八尾町)	—	—	—	—	0	0	—	—	0	0
	(婦中町)	—	—	—	—	0	0	—	—	0	0
	(山田村)	—	—	—	—	0	0	1	98,283,000	1	98,283,000
	(細入村)	—	—	—	—	0	0	—	—	0	0
	舟橋村	—	—	—	—	0	0	—	—	0	0
	上市町	—	—	—	—	0	0	—	—	0	0
	立山町	1	70,806,000	—	—	1	70,806,000	—	—	0	0
	計	1	70,806,000	0	0	1	70,806,000	1	98,283,000	1	98,283,000
高 岡	高岡市	0	0	0	0	0	0	0	0	0	0
	(高岡市)	—	—	—	—	0	0	—	—	0	0
	(福岡町)	—	—	—	—	0	0	—	—	0	0
	氷見市	—	—	—	—	0	0	—	—	0	0
	小矢部市	1	217,086,000	—	—	1	217,086,000	—	—	0	0
	射水市	0	0	0	0	0	0	0	0	0	0
	(新湊市)	—	—	—	—	0	0	—	—	0	0
	(小杉町)	—	—	—	—	0	0	—	—	0	0
	(大門町)	—	—	—	—	0	0	—	—	0	0
	(下村)	—	—	—	—	0	0	—	—	0	0
	(大島町)	—	—	—	—	0	0	—	—	0	0
	計	1	217,086,000	0	0	1	217,086,000	0	0	0	0
砺 波	砺波市	—	—	0	0	0	0	0	0	0	0
	(砺波市)	—	—	—	—	0	0	—	—	0	0
	(庄川町)	—	—	—	—	0	0	—	—	0	0
	南砺市	0	0	0	0	0	0	0	0	0	0
	(城端町)	—	—	—	—	0	0	—	—	—	—
	(平村)	—	—	—	—	0	0	—	—	—	—
	(上平村)	—	—	—	—	0	0	—	—	—	—
	(利賀村)	—	—	—	—	0	0	—	—	—	—
	(井波町)	—	—	—	—	0	0	—	—	—	—
	(井口村)	—	—	—	—	0	0	—	—	—	—
	(福野町)	—	—	—	—	0	0	—	—	—	—
	(福光町)	—	—	—	—	0	0	—	—	—	—
	計	0	0	0	0	0	0	0	0	0	0
合 計		3	527,586,000	0	0	3	527,586,000	1	98,283,000	1	98,283,000

注：市町村別事業費は国庫補助対象額。年度別事業費は県の決算額

(単位：円)

県営県単		県営県単(保安林)		県営県単(測量)		補助県単		治山調査(委託)		計		総計	
箇所	事業費	箇所	事業費	箇所	事業費	箇所	事業費	箇所	事業費	箇所	事業費	箇所	事業費
46	306,823,692	10	23,074,020	17	49,176,060	19	90,463,100	0	0	92	469,536,872	153	2,906,012,872
27	272,517,351	7	38,866,482	20	72,372,547	16	60,527,700	0	0	70	444,284,080	161	3,746,407,980
25	226,047,450	10	56,467,874	25	89,832,854	18	77,723,580	0	0	78	450,071,758	149	3,079,344,295
31	282,097,621	8	45,718,427	15	54,178,749	21	79,035,300	0	0	75	461,030,097	141	2,870,571,770
55	416,405,101	13	37,828,147	27	107,932,501	11	48,251,100	0	0	106	610,416,849	185	3,516,722,547
箇所	本工事費等	箇所	本工事費等	箇所	本工事費等	箇所	本工事費等	箇所	本工事費等	箇所	本工事費等	箇所	本工事費等
4	57,174,051	2	905,000	1	7,487,700	2	7,274,300	—	—	9	72,841,051	13	206,525,942
1	20,149,800	—	—	—	—	1	10,000,000	—	—	2	30,149,800	3	40,380,900
5	41,138,565	5	16,043,847	2	1,236,070	0	0	0	0	12	58,418,482	19	194,893,330
1	14,204,300	4	15,951,047	2	1,236,070	—	—	—	—	7	31,391,417	13	156,949,865
4	26,934,265	1	92,800	—	—	—	—	—	—	5	27,027,065	6	37,943,465
—	—	1	2,673,100	1	5,830,000	—	—	—	—	2	8,503,100	4	49,840,659
—	—	1	4,994,000	3	14,801,600	1	2,970,000	—	—	5	22,765,600	11	413,342,993
10	118,462,416	9	24,615,947	7	29,355,370	4	20,244,300	0	0	30	192,678,033	50	904,983,824
12	75,059,261	2	11,219,800	5	38,429,600	1	4,763,000	0	0	20	129,471,661	33	518,458,341
4	46,380	2	11,219,800	—	—	—	—	—	—	6	11,266,180	6	11,266,180
—	—	—	—	—	—	—	—	—	—	0	0	1	26,201,880
2	29,541,600	—	—	—	—	—	—	—	—	2	29,541,600	3	69,243,460
4	32,283,980	—	—	1	2,420,000	—	—	—	—	5	34,703,980	10	134,917,390
—	—	—	—	1	12,540,000	1	4,763,000	—	—	2	17,303,000	2	17,303,000
2	13,187,301	—	—	3	23,469,600	—	—	—	—	5	36,656,901	7	197,881,771
—	—	—	—	—	—	—	—	—	—	0	0	4	61,644,660
—	—	—	—	—	—	—	—	—	—	0	0	0	0
4	58,920,380	—	—	2	7,392,000	—	—	—	—	6	66,312,380	9	91,886,280
3	12,616,510	—	—	5	16,547,791	—	—	—	—	8	29,164,301	13	311,629,084
19	146,596,151	2	11,219,800	12	62,369,391	1	4,763,000	0	0	34	224,948,342	55	921,973,705
2	2,950,600	2	1,992,400	0	0	0	0	0	0	4	4,943,000	7	167,381,555
2	2,950,600	2	1,992,400	—	—	—	—	—	—	4	4,943,000	6	114,101,016
—	—	—	—	—	—	—	—	—	—	0	0	1	53,280,539
8	74,878,094	—	—	5	11,658,900	5	19,517,800	—	—	18	106,054,794	26	336,786,798
—	—	—	—	2	3,334,100	—	—	—	—	2	3,334,100	3	220,420,100
0	0	0	0	0	0	0	0	0	0	0	0	0	0
—	—	—	—	—	—	—	—	—	—	0	0	0	0
—	—	—	—	—	—	—	—	—	—	0	0	0	0
—	—	—	—	—	—	—	—	—	—	0	0	0	0
—	—	—	—	—	—	—	—	—	—	0	0	0	0
—	—	—	—	—	—	—	—	—	—	0	0	0	0
10	77,828,694	2	1,992,400	7	14,993,000	5	19,517,800	0	0	24	114,331,894	36	724,588,453
2	7,711,600	0	0	1	1,214,740	1	3,726,000	0	0	4	12,652,340	4	12,652,340
1	5,912,500	—	—	1	1,214,740	1	3,726,000	—	—	3	10,853,240	3	10,853,240
1	1,799,100	—	—	—	—	—	—	—	—	1	1,799,100	1	1,799,100
14	65,806,240	0	0	0	0	0	0	0	0	14	65,806,240	40	952,524,225
1	2,431,000	—	—	—	—	—	—	—	—	1	2,431,000	4	170,084,650
5	16,236,790	—	—	—	—	—	—	—	—	5	16,236,790	11	203,390,940
1	7,590,000	—	—	—	—	—	—	—	—	1	7,590,000	6	188,968,300
4	36,067,660	—	—	—	—	—	—	—	—	4	36,067,660	14	292,961,685
—	—	—	—	—	—	—	—	—	—	0	0	0	0
3	3,480,790	—	—	—	—	—	—	—	—	3	3,480,790	4	81,961,580
—	—	—	—	—	—	—	—	—	—	0	0	0	0
—	—	—	—	—	—	—	—	—	—	0	0	1	15,157,070
16	73,517,840	0	0	1	1,214,740	1	3,726,000	0	0	18	78,458,580	44	965,176,565
55	416,405,101	13	37,828,147	27	107,932,501	11	48,251,100	0	0	106	610,416,849	185	3,516,722,547

## (3) 山地災害危険地区数

(単位：箇所)

セン ター 別	市町村別	崩壊土砂流出危険地区		山腹崩壊危険地区		地すべり危険地区		なだれ危険箇所		計		合 計
		国有林	民有林	国有林	民有林	国有林	民有林	国有林	民有林	国有林	民有林	
	令和元年度	63	1,120	31	930	1	277	3	735	98	3,062	3,160
	令和2年度	63	1,120	31	931	1	277	3	735	98	3,063	3,161
	令和3年度	64	1,121	31	931	1	278	3	735	99	3,065	3,164
	令和4年度	64	1,122	31	934	1	279	3	735	99	3,070	3,169
	令和5年度	64	1,131	31	940	1	279	3	735	99	3,085	3,184
新 川	魚津市	4	61	—	47	—	16	—	28	4	152	156
	滑川市	—	5	—	8	—	6	—	—	0	19	19
	黒部市	13	49	5	44	0	13	2	21	20	127	147
	(黒部市)	—	17	—	14	—	9	—	3	0	43	43
	(宇奈月町)	13	32	5	30	—	4	2	18	20	84	104
	入善町	—	1	—	4	—	—	—	—	0	5	5
	朝日町	8	51	—	47	—	20	—	23	8	141	149
	計	25	167	5	150	0	55	2	72	32	444	476
富 山	富山市	10	294	2	195	0	54	0	206	12	749	761
	(富山市)	—	—	—	8	—	—	—	—	0	8	8
	(大沢野町)	—	25	—	18	—	1	—	21	0	65	65
	(大山町)	7	112	2	70	—	6	—	39	9	227	236
	(八尾町)	3	108	—	43	—	33	—	88	3	272	275
	(婦中町)	—	10	—	12	—	1	—	10	0	33	33
	(山田村)	—	15	—	13	—	10	—	22	0	60	60
	(細入村)	—	24	—	31	—	3	—	26	0	84	84
	舟橋村	—	—	—	—	—	—	—	—	0	0	0
	上市町	4	51	—	34	—	9	—	11	4	105	109
	立山町	3	52	7	43	—	9	—	26	10	130	140
	計	17	397	9	272	0	72	0	243	26	984	1,010
高 岡	高岡市	0	74	0	57	0	13	0	39	0	183	183
	(高岡市)	—	43	—	43	—	6	—	14	0	106	106
	(福岡町)	—	31	—	14	—	7	—	25	0	77	77
	氷見市	—	106	—	133	—	57	—	70	0	366	366
	小矢部市	—	39	—	25	—	33	—	18	0	115	115
	射水市	0	1	0	14	0	0	0	2	0	17	17
	(新湊市)	—	—	—	—	—	—	—	—	0	0	0
	(小杉町)	—	1	—	13	—	—	—	2	0	16	16
	(大門町)	—	—	—	1	—	—	—	—	0	1	1
	(下 村)	—	—	—	—	—	—	—	—	0	0	0
	(大島町)	—	—	—	—	—	—	—	—	0	0	0
	計	0	220	0	229	0	103	0	129	0	681	681
砺 波	砺波市	0	38	0	48	0	10	0	30	0	126	126
	(砺波市)	—	26	—	16	—	5	—	16	0	63	63
	(庄川町)	—	12	—	32	—	5	—	14	0	63	63
	南砺市	22	309	17	241	1	39	1	261	41	850	891
	(城端町)	—	18	—	18	—	—	—	3	0	39	39
	(平 村)	—	42	—	41	—	10	—	56	0	149	149
	(上平村)	4	39	7	40	1	4	—	40	12	123	135
	(利賀村)	2	136	—	79	—	11	1	121	3	347	350
	(井波町)	—	9	—	6	—	1	—	5	0	21	21
	(井口村)	—	3	—	1	—	1	—	2	0	7	7
	(福野町)	—	2	—	4	—	1	—	1	0	8	8
	(福光町)	16	60	10	52	—	11	—	33	26	156	182
	計	22	347	17	289	1	49	1	291	41	976	1,017
	合 計	64	1,131	31	940	1	279	3	735	99	3,085	3,184



## 16 保安林

### (1) 保安林の種類別面積①

セン ター 別	市町村別	総 数			水源かん養			土砂流出防備			土砂崩壊防備			飛砂防備		
		計	国有林	民有林	計	国	民	計	国	民	計	国	民	計	国	民
	令和元年度	( 23,749 ) 196,941	( 15,202 ) 104,364	( 8,547 ) 92,577	— 81,487	— 34,869	— 46,618	( 4,453 ) 112,182	( 4,453 ) 69,459	— 42,723	— 607	— 4	— 603	— 88	— 7	— 81
	令和2年度	( 23,749 ) 196,986	( 15,202 ) 104,364	( 8,547 ) 92,622	— 81,487	— 34,869	— 46,618	( 4,453 ) 112,219	( 4,453 ) 69,459	— 42,760	— 610	— 4	— 606	— 88	— 7	— 81
	令和3年度	( 23,749 ) 197,015	( 15,202 ) 104,364	( 8,547 ) 92,651	— 81,507	— 34,869	— 46,638	( 4,453 ) 112,226	( 4,453 ) 69,459	— 42,767	— 611	— 4	— 607	— 88	— 7	— 81
	令和4年度	( 23,749 ) 197,052	( 15,202 ) 104,364	( 8,547 ) 92,688	— 81,510	— 34,869	— 46,641	( 4,453 ) 112,258	( 4,453 ) 69,459	— 42,799	— 613	— 4	— 609	— 88	— 7	— 81
	令和5年度	( 23,749 ) 197,110	( 15,202 ) 104,364	( 8,547 ) 92,746	0 81,510	0 34,869	0 46,641	( 4,453 ) 112,314	( 4,453 ) 69,459	0 42,855	0 613	0 4	0 609	0 90	0 7	0 83
新        川	魚 津 市	( 1,754 ) 9,291	( 1,717 ) 4,343	( 37 ) 4,948	0 4,491	— 1,717	— 2,774	( 1,717 ) 4,754	( 1,717 ) 2,626	— 2,128	0 23	— —	— 23	0 2	— —	— 2
	滑 川 市	0 75	0 0	0 75	0 6	— —	— 6	0 61	— —	— 61	0 3	— —	— 3	0 5	— —	— 5
	黒 部 市	( 227 ) 31,987	0 26,101	( 227 ) 5,886	0 3,470	0 656	0 2,814	0 28,369	0 25,443	0 2,926	0 55	0 0	0 55	0 11	0 0	0 11
	(黒部市)	( 227 ) 1,982	0 656	( 227 ) 1,326	0 1,637	— 656	— 981	0 327	— —	— 327	0 7	— —	— 7	0 11	— —	— 11
	(宇奈月町)	0 30,005	0 25,445	0 4,560	0 1,833	— —	— 1,833	0 28,042	— 25,443	— 2,599	0 48	— —	— 48	0 0	— —	— —
	入 善 町	( 22 ) 597	( 22 ) 22	0 575	0 466	— 22	— 444	( 22 ) 87	( 22 ) —	— 87	0 0	— —	— 14	0 —	— 14	— —
	朝 日 町	0 17,863	0 13,132	0 4,731	0 3,040	— 390	— 2,650	0 14,723	— 12,742	— 1,981	0 31	— —	— 31	0 3	— —	— 3
	小 計	( 2,003 ) 59,813	( 1,739 ) 43,598	( 264 ) 16,215	0 11,473	0 2,785	0 8,688	( 1,739 ) 47,994	( 1,739 ) 40,811	0 7,183	0 112	0 0	0 112	0 35	0 0	0 35
富              山	富 山 市	( 7,805 ) 63,287	( 1,704 ) 27,932	( 6,101 ) 35,355	0 42,867	0 23,432	0 19,435	( 1,704 ) 19,420	( 1,704 ) 4,483	0 14,937	0 186	0 0	0 186	0 11	0 0	0 11
	(富山市)	0 97	0 14	0 83	0 3	— —	— 3	0 32	— —	— 32	0 7	— —	— 7	0 11	— —	— 11
	(大沢野町)	0 1,279	0 145	0 1,134	0 601	— —	— 601	0 567	— 142	— 425	0 8	— —	— 8	0 0	— —	— —
	(大山町)	( 4,941 ) 47,508	0 23,112	( 4,941 ) 24,396	0 34,314	— 20,322	— 13,992	0 13,112	— 2,790	— 10,322	0 31	— —	— 31	0 0	— —	— —
	(八尾町)	( 2,811 ) 11,355	( 1,704 ) 3,670	( 1,107 ) 7,685	0 6,821	— 2,556	— 4,265	( 1,704 ) 4,212	( 1,704 ) 1,114	— 3,098	0 65	— —	— 65	0 0	— —	— —
	(婦中町)	0 33	0 0	0 33	0 0	— —	— —	0 20	— —	— 20	0 13	— —	— 13	0 0	— —	— —
	(山田村)	( 53 ) 694	0 0	( 53 ) 694	0 35	— —	— 35	0 592	— —	— 592	0 11	— —	— 11	0 0	— —	— —
	(細入村)	0 2,321	0 991	0 1,330	0 1,093	— 554	— 539	0 885	— 437	— 448	0 51	— —	— 51	0 0	— —	— —
	舟 橋 村	0 0	0 0	0 0	0 0	— —	— —	0 0	— —	— —	0 0	— —	— 0	0 —	— —	— —
	上 市 町	( 823 ) 13,490	( 802 ) 7,334	( 21 ) 6,156	0 5,505	— 3,137	— 2,368	( 802 ) 7,950	( 802 ) 4,197	— 3,753	0 22	— —	— 22	0 0	— —	— —
	立 山 町	( 10,808 ) 20,661	( 10,749 ) 16,576	( 59 ) 4,085	0 2,633	— 1,138	— 1,495	0 17,974	— 15,438	— 2,536	0 51	— —	— 51	0 0	— —	— —
	小 計	( 19,436 ) 97,438	( 13,255 ) 51,842	( 6,181 ) 45,596	0 51,005	0 27,707	0 23,298	( 2,506 ) 45,344	( 2,506 ) 24,118	0 21,226	0 259	0 0	0 259	0 11	0 0	0 11

注：上段（ ）書きは兼種保安林面積で外数



(単位：ha)

防風			潮害防備			干害防備			なだれ防止			魚つき			航行目標			保 健			風致		
計	国	民	計	国	民	計	国	民	計	国	民	計	国	民	計	国	民	計	国	民	計	国	民
—	—	—	—	—	—	—	—	—	( 87 )	—	( 87 )	—	—	—	—	—	( 19,209 )	( 10,749 )	( 8,460 )	—	—	—	
64	17	47	26	—	26	74	—	74	2,237	8	2,229	66	—	66	1	—	1	84		84	25	—	25
—	—	—	—	—	—	—	—	—	( 87 )	—	( 87 )	—	—	—	—	—	( 19,209 )	( 10,749 )	( 8,460 )	—	—	—	
64	17	47	31	—	31	74	—	74	2,237	8	2,229	66	—	66	1	—	1	84		84	25	—	25
—	—	—	—	—	—	—	—	—	( 87 )	—	( 87 )	—	—	—	—	—	( 19,209 )	( 10,749 )	( 8,460 )	—	—	—	
64	17	47	32	—	32	74	—	74	2,237	8	2,229	66	—	66	1	—	1	84		84	25	—	25
—	—	—	—	—	—	—	—	—	( 87 )	—	( 87 )	—	—	—	—	—	( 19,209 )	( 10,749 )	( 8,460 )	—	—	—	
64	17	47	32	—	32	74	—	74	2,237	8	2,229	66	—	66	1	—	1	84		84	25	—	25
0	0	0	0	0	0	0	0	0	( 87 )	0	( 87 )	0	0	0	0	0	0	( 19,209 )	( 10,749 )	( 8,460 )	0	0	0
64	17	47	32	0	32	74	0	74	2,237	8	2,229	66	0	66	1	0	1	84		84	25	0	25
0	—	—	0	—	—	0	—	—	0	—	—	0	—	—	0	—	—	( 37 )	—	( 37 )	0	—	—
0	—	—	0	—	—	0	—	—	20	—	20	0	—	—	1	—	1	0	—	—	0	—	—
0	—	—	0	—	—	0	—	—	0	—	—	0	—	—	0	—	—	0	—	—	0	—	—
0	—	—	0	—	—	0	—	—	0	—	—	0	—	—	0	—	—	0	—	—	0	—	—
0	0	0	0	0	0	0	0	0	0	0	0	0	0	0	0	0	0	( 227 )	0	( 227 )	0	0	0
0	0	0	0	0	0	0	0	0	82	2	80	0	0	0	0	0	0	0	0	0	0	0	0
0	—	—	0	—	—	0	—	—	0	—	—	0	—	—	0	—	—	( 227 )	—	( 227 )	0	—	—
0	—	—	0	—	—	0	—	—	0	—	—	0	—	—	0	—	—	0	—	—	0	—	—
0	—	—	0	—	—	0	—	—	0	—	—	0	—	—	0	—	—	0	—	—	0	—	—
0	—	—	0	—	—	0	—	—	82	2	80	0	—	—	0	—	—	0	—	—	0	—	—
0	—	—	0	—	—	0	—	—	0	—	—	0	—	—	0	—	—	0	—	—	0	—	—
0	—	—	29	—	29	0	—	—	1	—	1	0	—	—	0	—	—	0	—	—	0	—	—
0	—	—	0	—	—	0	—	—	0	—	—	0	—	—	0	—	—	0	—	—	0	—	—
0	—	—	3	—	3	0	—	—	63	—	63	0	—	—	0	—	—	0	—	—	0	—	—
0	0	0	0	0	0	0	0	0	0	0	0	0	0	0	0	0	0	( 264 )	0	( 264 )	0	0	0
0	0	0	32	0	32	0	0	0	166	2	164	0	0	0	1	0	1	0	0	0	0	0	0
0	0	0	0	0	0	0	0	0	0	0	0	0	0	0	0	0	0	( 6,101 )	0	( 6,101 )	0	0	0
30	17	13	0	0	0	74	0	74	662	0	662	0	0	0	0	0	0	20	0	20	17	0	17
0	—	—	0	—	—	0	—	—	0	—	—	0	—	—	0	—	—	0	—	—	0	—	—
27	14	13	0	—	—	0	—	—	0	—	—	0	—	—	0	—	—	0	—	—	17	—	17
0	—	—	0	—	—	0	—	—	0	—	—	0	—	—	0	—	—	0	—	—	0	—	—
3	3	—	0	—	—	74	—	74	26	—	26	0	—	—	0	—	—	0	—	—	0	—	—
0	—	—	0	—	—	0	—	—	0	—	—	0	—	—	0	—	—	( 4,941 )	—	( 4,941 )	0	—	—
0	—	—	0	—	—	0	—	—	51	—	51	0	—	—	0	—	—	0	—	—	0	—	—
0	—	—	0	—	—	0	—	—	0	—	—	0	—	—	0	—	—	( 1,107 )	—	( 1,107 )	0	—	—
0	—	—	0	—	—	0	—	—	237	—	237	0	—	—	0	—	—	20	—	20	0	—	—
0	—	—	0	—	—	0	—	—	0	—	—	0	—	—	0	—	—	0	—	—	0	—	—
0	—	—	0	—	—	0	—	—	0	—	—	0	—	—	0	—	—	0	—	—	0	—	—
0	—	—	0	—	—	0	—	—	0	—	—	0	—	—	0	—	—	( 53 )	—	( 53 )	0	—	—
0	—	—	0	—	—	0	—	—	56	—	56	0	—	—	0	—	—	0	—	—	0	—	—
0	—	—	0	—	—	0	—	—	0	—	—	0	—	—	0	—	—	0	—	—	0	—	—
0	—	—	0	—	—	0	—	—	292	—	292	0	—	—	0	—	—	0	—	—	0	—	—
0	—	—	0	—	—	0	—	—	0	—	—	0	—	—	0	—	—	0	—	—	0	—	—
0	—	—	0	—	—	0	—	—	0	—	—	0	—	—	0	—	—	0	—	—	0	—	—
0	—	—	0	—	—	0	—	—	0	—	—	0	—	—	0	—	—	( 21 )	—	( 21 )	0	—	—
0	—	—	0	—	—	0	—	—	13	—	13	0	—	—	0	—	—	0	—	—	0	—	—
0	—	—	0	—	—	0	—	—	0	—	—	0	—	—	0	—	—	( 10,808 )	( 10,749 )	( 59 )	0	—	—
0	—	—	0	—	—	0	—	—	3	—	3	0	—	—	0	—	—	0	—	—	0	—	—
0	0	0	0	0	0	0	0	0	0	0	0	0	0	0	0	0	0	( 16,930 )	( 10,749 )	( 6,181 )	0	0	0
30	17	13	0	0	0	74	0	74	678	0	678	0	0	0	0	0	0	20	0	20	17	0	17

(1) 保安林の種類別面積②

センター別	市町村別	総 数			水源かん養			土砂流出防備			土砂崩壊防備			飛砂防備			
		計	国有林	民有林	計	国	民	計	国	民	計	国	民	計	国	民	
高岡	高 岡 市	0 953	0 0	0 953	0 732	0 0	0 732	0 176	0 0	0 176	0 29	0 0	0 29	0 12	0 0	0 12	
	(高岡市)	0 440	0 0	0 440	0 287	— —	— 287	0 119	— —	— 119	0 20	— —	0 20	0 12	— —	— 12	
	(福岡町)	0 513	0 0	0 513	0 445	— —	— 445	0 57	— —	— 57	0 9	— —	0 9	0 0	— —	— —	
	氷 見 市	0 1,018	0 7	0 1,011	0 311	— —	— 311	0 513	— —	— 513	0 82	— —	0 82	0 32	0 7	0 25	
	小矢部市	0 747	0 0	0 747	0 341	— —	— 341	0 368	— —	— 368	0 15	— —	0 15	0 0	— —	— —	
	射 水 市	0 16	0 0	0 16	0 0	0 0	0 0	0 0	0 0	0 0	0 0	0 16	0 0	0 16	0 0	0 0	
	(新湊市)	0 0	0 0	0 0	0 0	— —	— —	0 0	— —	— —	0 0	— —	0 —	0 0	— —	— —	
	(小杉町)	0 12	0 0	0 12	0 0	— —	— —	0 0	— —	— —	0 12	— —	0 12	0 0	— —	— —	
	(大門町)	0 4	0 0	0 4	0 0	— —	— —	0 0	— —	— —	0 4	— —	0 4	0 0	— —	— —	
	(下村)	0 0	0 0	0 0	0 0	— —	— —	0 0	— —	— —	0 0	— —	0 —	0 0	— —	— —	
	(大島町)	0 0	0 0	0 0	0 0	— —	— —	0 0	— —	— —	0 0	— —	0 —	0 0	— —	— —	
	小 計	0 2,734	0 7	0 2,727	0 1,384	0 0	0 1,384	0 1,057	0 0	0 1,057	0 142	0 0	0 142	0 44	0 7	0 37	
	砺波	砺 波 市	( 192 ) 408	0 0	( 192 ) 408	0 107	0 0	0 107	0 253	0 0	0 253	0 26	0 0	0 26	0 0	0 0	0 0
		(砺波市)	( 94 ) 126	0 0	( 94 ) 126	0 93	— —	— 93	0 26	— —	— 26	0 7	— —	0 7	0 0	— —	— —
(庄川町)		( 98 ) 282	0 0	( 98 ) 282	0 14	— —	— 14	0 227	— —	— 227	0 19	— —	0 19	0 0	— —	— —	
南 砺 市		( 2,118 ) 36,717	( 208 ) 8,917	( 1,910 ) 27,800	0 17,541	0 4,377	0 13,164	( 208 ) 17,666	( 208 ) 4,530	0 13,136	0 74	0 4	0 70	0 0	0 0	0 0	
(城端町)		( 155 ) 2,471	0 17	( 155 ) 2,454	0 2,139	— 17	— 2,122	0 209	— —	— 209	0 8	— —	0 8	0 0	— —	— —	
(平 村)		( 23 ) 5,957	0 101	( 23 ) 5,856	0 697	— —	— 697	0 4,864	— 101	— 4,763	0 11	— —	0 11	0 0	— —	— —	
(上平村)		( 1,376 ) 7,990	0 3,256	( 1,376 ) 4,734	0 1,088	— 650	— 438	0 6,478	— 2,606	— 3,872	0 6	— —	0 6	0 0	— —	— —	
(利賀村)		( 296 ) 13,874	( 178 ) 2,169	( 118 ) 11,705	0 9,267	— 1,415	— 7,852	( 178 ) 4,147	( 178 ) 754	— 3,393	0 21	— —	0 21	0 0	— —	— —	
(井波町)		0 537	0 0	0 537	0 371	— —	— 371	0 161	— —	— 161	0 4	— —	0 4	0 0	— —	— —	
(井口村)		( 168 ) 713	( 30 ) 62	( 138 ) 651	0 612	— 62	— 550	( 30 ) 101	( 30 ) —	— 101	0 0	— —	0 0	0 0	— —	— —	
(福野町)		0 27	0 0	0 27	0 0	— —	— —	0 22	— —	— 22	0 5	— —	0 5	0 0	— —	— —	
(福光町)		( 100 ) 5,148	0 3,312	( 100 ) 1,836	0 3,367	— 2,233	— 1,134	0 1,684	— 1,069	— 615	0 19	— 4	0 15	0 0	— —	— —	
小 計		( 2,310 ) 37,125	( 208 ) 8,917	( 2,102 ) 28,208	0 17,648	0 4,377	0 13,271	( 208 ) 17,919	( 208 ) 4,530	0 13,389	0 100	0 4	0 96	0 0	0 0	0 0	

注：上段（ ）書きは兼種保安林面積で外数

(単位：ha)

防風			潮害防備			干害防備			なだれ防止			魚つき			航行目標			保 健			風致		
計	国	民	計	国	民	計	国	民	計	国	民	計	国	民	計	国	民	計	国	民	計	国	民
0	0	0	0	0	0	0	0	0	0	0	0	0	0	0	0	0	0	0	0	0	0	0	0
0	0	0	0	0	0	0	0	0	2	0	2	2	0	2	0	0	0	0	0	0	0	0	0
0	—	—	0	—	—	0	—	—	0	—	—	0	—	—	0	—	—	0	—	—	0	—	—
0	—	—	0	—	—	0	—	—	0	—	—	2	—	2	0	—	—	0	—	—	0	—	—
0	—	—	0	—	—	0	—	—	0	—	—	0	—	—	0	—	—	0	—	—	0	—	—
0	—	—	0	—	—	0	—	—	2	—	2	0	—	—	0	—	—	0	—	—	0	—	—
0	—	—	0	—	—	0	—	—	0	—	—	0	—	—	0	—	—	0	—	—	0	—	—
0	—	—	0	—	—	0	—	—	16	—	16	64	—	64	0	—	—	0	—	—	0	—	—
0	—	—	0	—	—	0	—	—	0	—	—	0	—	—	0	—	—	0	—	—	0	—	—
0	—	—	0	—	—	0	—	—	10	—	10	0	—	—	0	—	—	5	—	5	8	—	8
0	0	0	0	0	0	0	0	0	0	0	0	0	0	0	0	0	0	0	0	0	0	0	0
0	0	0	0	0	0	0	0	0	0	0	0	0	0	0	0	0	0	0	0	0	0	0	0
0	—	—	0	—	—	0	—	—	0	—	—	0	—	—	0	—	—	0	—	—	0	—	—
0	—	—	0	—	—	0	—	—	0	—	—	0	—	—	0	—	—	0	—	—	0	—	—
0	—	—	0	—	—	0	—	—	0	—	—	0	—	—	0	—	—	0	—	—	0	—	—
0	—	—	0	—	—	0	—	—	0	—	—	0	—	—	0	—	—	0	—	—	0	—	—
0	—	—	0	—	—	0	—	—	0	—	—	0	—	—	0	—	—	0	—	—	0	—	—
0	—	—	0	—	—	0	—	—	0	—	—	0	—	—	0	—	—	0	—	—	0	—	—
0	—	—	0	—	—	0	—	—	0	—	—	0	—	—	0	—	—	0	—	—	0	—	—
0	—	—	0	—	—	0	—	—	0	—	—	0	—	—	0	—	—	0	—	—	0	—	—
0	0	0	0	0	0	0	0	0	0	0	0	0	0	0	0	0	0	0	0	0	0	0	0
0	0	0	0	0	0	0	0	0	28	0	28	66	0	66	0	0	0	5	0	5	8	0	8
0	0	0	0	0	0	0	0	0	0	0	0	0	0	0	0	0	( 192 )	0	( 192 )	0	0	0	0
0	0	0	0	0	0	0	0	0	22	0	22	0	0	0	0	0	0	0	0	0	0	0	0
0	—	—	0	—	—	0	—	—	0	—	—	0	—	—	0	—	—	( 94 )	—	( 94 )	0	—	—
0	—	—	0	—	—	0	—	—	0	—	—	0	—	—	0	—	—	0	—	—	0	—	—
0	—	—	0	—	—	0	—	—	0	—	—	0	—	—	0	—	—	( 98 )	—	( 98 )	0	—	—
0	—	—	0	—	—	0	—	—	22	—	22	0	—	—	0	—	—	0	—	—	0	—	—
0	0	0	0	0	0	0	0	0	( 87 )	0	( 87 )	0	0	0	0	0	0	( 1,823 )	0	( 1,823 )	0	0	0
34	0	34	0	0	0	0	0	0	1,343	6	1,337	0	0	0	0	0	0	59	0	59	0	0	0
0	—	—	0	—	—	0	—	—	0	—	—	0	—	—	0	—	—	( 155 )	—	( 155 )	0	—	—
0	—	—	0	—	—	0	—	—	115	—	115	0	—	—	0	—	—	0	—	—	0	—	—
0	—	—	0	—	—	0	—	—	0	—	—	0	—	—	0	—	—	( 23 )	—	( 23 )	0	—	—
0	—	—	0	—	—	0	—	—	383	—	383	0	—	—	0	—	—	2	—	2	0	—	—
0	—	—	0	—	—	0	—	—	( 17 )	—	( 17 )	0	—	—	0	—	—	( 1,359 )	—	( 1,359 )	0	—	—
34	—	34	0	—	—	0	—	—	367	—	367	0	—	—	0	—	—	17	—	17	0	—	—
0	—	—	0	—	—	0	—	—	( 70 )	—	( 70 )	0	—	—	0	—	—	( 48 )	—	( 48 )	0	—	—
0	—	—	0	—	—	0	—	—	439	—	439	0	—	—	0	—	—	0	—	—	0	—	—
0	—	—	0	—	—	0	—	—	0	—	—	0	—	—	0	—	—	0	—	—	0	—	—
0	—	—	0	—	—	0	—	—	1	—	1	0	—	—	0	—	—	0	—	—	0	—	—
0	—	—	0	—	—	0	—	—	0	—	—	0	—	—	0	—	—	( 138 )	—	( 138 )	0	—	—
0	—	—	0	—	—	0	—	—	0	—	—	0	—	—	0	—	—	0	—	—	0	—	—
0	—	—	0	—	—	0	—	—	0	—	—	0	—	—	0	—	—	0	—	—	0	—	—
0	—	—	0	—	—	0	—	—	0	—	—	0	—	—	0	—	—	( 100 )	—	( 100 )	0	—	—
0	—	—	0	—	—	0	—	—	38	6	32	0	—	—	0	—	—	40	—	40	0	—	—
0	0	0	0	0	0	0	0	0	( 87 )	0	( 87 )	0	0	0	0	0	0	( 2,015 )	0	( 2,015 )	0	0	0
34	0	34	0	0	0	0	0	0	1,365	6	1,359	0	0	0	0	0	0	59	0	59	0	0	0

(2) 保安林の解除実績

(単位: ha)

区 分	令和元年度			令和2年度			令和3年度			令和4年度			令和5年度		
	国有林	民有林	計	国有林	民有林	計	国有林	民有林	計	国有林	民有林	計	国有林	民有林	計
水源かん養	—	—	0	—	—	0	—	0	0	—	—	0	—	—	0
土砂流出防備	—	—	0	—	—	0	—	2	2	—	0	0	—	1	1
土砂崩壊防備	—	—	0	—	—	0	—	0	0	—	—	0	—	—	0
飛砂防備	—	1	1	—	0	0	—	—	0	—	—	0	—	—	0
防風	—	—	0	—	—	0	—	—	0	—	—	0	—	—	0
潮害防備	—	—	0	—	—	0	—	—	0	—	0	0	—	—	0
なだれ防止	—	—	0	—	—	0	—	—	0	—	—	0	—	0	0
魚つき	—	—	0	—	0	0	—	—	0	—	—	0	—	—	0
航行目標	—	—	0	—	—	0	—	—	0	—	—	0	—	—	0
保健	—	—	0	—	—	0	—	—	0	—	—	0	—	—	0
風致	—	—	0	—	—	0	—	—	0	—	—	0	—	—	0
合 計	—	1	1	—	0	0	—	3	3	—	0	0	0	1	1

## (3) 林地開発許可状況

(単位: ha)

セン ター別	市町村別	合 計		工場、事業場の設置		レジャー施設の設置		土石等の採掘		道路の新設又は改築		その他		許可累積計	
		件数	面積	件数	面積	件数	面積	件数	面積	件数	面積	件数	面積	件数	面積
	令和元年度	1	3	0	0	0	0	1	3	0	0	0	0	184	1,333
	令和2年度	2	33	1	30	0	0	1	2	0	0	0	0	186	1,365
	令和3年度	2	8	1	5	0	0	1	3	0	0	0	0	188	1,373
	令和4年度	1	3	0	0	0	0	1	3	0	0	0	0	189	1,376
	令和5年度	0	0	0	0	0	0	0	0	0	0	0	0	189	1,376
新 川	魚 津 市														
	滑 川 市														
	黒 部 市														
	(黒部市)														
	(宇奈月町)														
	入 善 町														
	朝 日 町														
	計														
富 山	富 山 市														
	(富山市)														
	(大沢野町)														
	(大山町)														
	(八尾町)														
	(婦中町)														
	(山田村)														
	(細入村)														
	舟 橋 村														
	上 市 町														
	立 山 町														
	計														
高 岡	高 岡 市														
	(高岡市)														
	(福岡町)														
	氷 見 市														
	小矢部市														
	射 水 市														
	(新湊市)														
	(小杉町)														
	(大門町)														
	(下 村)														
	(大島町)														
	計														
砺 波	砺 波 市														
	(砺波市)														
	(庄川町)														
	南 砺 市														
	(城端町)														
	(平 村)														
	(上平村)														
	(利賀村)														
	(井波町)														
	(井口村)														
	(福野町)														
	(福光町)														
	計														

注: 「住宅団地の造成」「別荘地の造成」「ゴルフ場の造成」「スキー場の造成」については、平成18年以降なし

## 17 鳥獣保護管理及び狩猟

### (1) 狩猟者登録証交付状況

(単位：件、千円)

年 度 及 び 交付先	総 数			網 猟			わな猟			第一種銃猟			第二種銃猟		
	件数	税額	交 付 手数料	件数	税額	交 付 手数料	件数	税額	交 付 手数料	件数	税額	交 付 手数料	件数	税額	交 付 手数料
R 1	1,181	6,058	2,126	63	152	113	469	1,252	844	613	4,506	1,103	36	148	65
R 2	1,193	6,166	2,147	69	182	124	467	1,293	841	628	4,573	1,130	29	118	52
R 3	1,175	5,801	2,115	61	123	110	459	1,110	826	627	4,450	1,129	28	118	50
R 4	1,175	5,801	2,115	61	123	110	459	1,110	826	627	4,450	1,129	28	118	50
R 5	1,129	5,412	2,032	63	147	113	445	1,063	801	593	4,092	1,068	28	110	50
本庁(県外)	50			—			—			50			—		
新 川	169			4			54			105			6		
富 山	445			19			169			247			10		
高 岡	304			32			143			120			9		
砺 波	161			8			79			71			3		

### (2) 狩猟者登録を受けた者による鳥類捕獲数

(単位：羽)

年 度	総 数	ゴイサギ	キジ類	ヤマドリ	カモ類	シギ類	キジバト	カラス類	スズメ類	その他
R 1	3,407	—	492	108	2,353	4	68	273	31	78
R 2	3,058	—	563	128	1,816	3	13	348	89	98
R 3	2,534	1	423	72	1,710	6	28	146	60	88
R 4	2,830	(指定解除)	415	80	1,892	1	69	318	8	47
R 5	2,549	(指定解除)	367	86	1,740	3	60	230	19	44

### (3) 狩猟者登録を受けた者による獣類捕獲数

(単位：頭)

年 度	総 数	ツキノワグマ	キツネ	タヌキ	ハクビシン	テ ン	イノシシ	ニホンジカ	ノウサギ	その他
R 1	755	12	5	32	5	7	614	58	9	13
R 2	446	5	1	56	5	1	277	76	10	14
R 3	576	5	—	30	7	2	401	118	2	9
R 4	415	12	5	47	3	8	256	71	5	8
R 5	636	10	6	51	12	3	434	104	5	11

### (4) 捕獲許可を受けた者による鳥類捕獲数

(単位：羽)

年 度	総 数	カワウ	カモ類	ムクドリ	サギ類	カラス類	スズメ類	ドバト	その他
R 1	5,421	388	116	51	187	4,463	—	210	6
R 2	5,078	368	65	62	115	4,285	—	98	85
R 3	4,859	377	54	44	62	4,200	—	105	17
R 4	4,551	554	—	16	54	3,744	—	157	26
R 5	4,026	536	39	67	149	3,163	—	63	9

### (5) 捕獲許可を受けた者等による獣類捕獲数

(単位：頭)

年 度	総 数	ツキノワグマ	キツネ	タヌキ	ノウサギ	イノシシ	ハクビシン	ニホンザル	ニホンジカ
R 1	8,232	177	—	2	—	7,558	48	398	49
R 2	3,766	168	—	11	—	3,048	44	331	164
R 3	3,605	51	—	10	—	3,045	56	210	233
R 4	5,129	63	—	11	—	4,437	28	258	332
R 5	5,962	135	—	16	—	5,168	47	240	356

資料 県自然保護課調

注：ツキノワグマ、イノシシ（H24～）、ニホンザル、ニホンジカ（H27～）は、第二種特定鳥獣管理計画に基づく鳥獣の数の調整

を目的とする捕獲を含む。

注：イノシシ、ニホンジカ（いずれもH27～）は、指定管理鳥獣捕獲等事業による捕獲を含む。

# (6) 鳥獣保護区等一覧

ア 鳥獣保護区

(単位：ha)

名 称	所在地	面 積	設 定 期 間	名 称	所在地	面 積	設 定 期 間
北アルプス (国指定)	朝日町	64,819	平成26年11月1日から 令和6年10月31日まで	白木峰・	富山市	5,650	平成28年11月1日から 令和8年10月31日まで
	黒部市	(特保		金剛堂山	南砺市	(特保1,150)	
	立山町	13,729)		奥神通	富山市	460	
城山	朝日町	293	平成28年11月1日から 令和8年10月31日まで	奥五位	高岡市	79	平成28年11月1日から 令和8年10月31日まで
大平	朝日町	2,274	平成28年11月1日から 令和8年10月31日まで	医王山	南砺市	1,690	平成28年11月1日から 令和8年10月31日まで
大笠	南砺市	1,653 (特保230)	平成18年11月1日から 令和8年10月31日まで	小谷川	南砺市	1,500	平成29年11月1日から 令和9年10月31日まで
小口川	富山市	1,871	平成28年11月1日から 令和8年10月31日まで	倶利伽羅	小矢部市	855	平成30年11月1日から 令和10年10月31日まで
氷見海岸	氷見市	6,905 (特保 1)	平成28年11月1日から 令和8年10月31日まで	朝日山	氷見市	716	令和2年11月1日から 令和12年10月31日まで
愛本	黒部市	28	令和元年11月1日から 令和11年10月31日まで	東福寺	滑川市	180	平成26年11月1日から 令和6年10月31日まで
上市	上市町	630	令和5年11月1日から 令和15年10月31日まで	ねいの里	富山市	50 (特保13)	平成26年11月1日から 令和6年10月31日まで
二上山	高岡市	684 (特保164)	令和5年11月1日から 令和15年10月31日まで	野鳥の園	富山市	98	平成29年11月1日から 令和9年10月31日まで
呉羽山	富山市	450	平成26年11月1日から 令和6年10月31日まで	田尻池	富山市	5	平成30年11月1日から 令和10年10月31日まで
南蟹谷	南砺市	1,070	平成26年11月1日から 令和6年10月31日まで	大辻山	上市町	1,877	令和2年11月1日から 令和12年10月31日まで
有峰	富山市	7,500 (特保760)	平成27年11月1日から 令和7年10月31日まで	黒部川河口	黒部市	68	令和4年11月1日から 令和14年10月31日まで
利賀	南砺市	1,100	平成28年11月1日から 令和8年10月31日まで	増山	砺波市	372	令和5年11月1日から 令和15年10月31日まで
座主坊	立山町	450	平成28年11月1日から 令和8年10月31日まで	宮島峡	小矢部市	614	平成26年11月1日から 令和6年10月31日まで
頼成山	砺波市	160	平成30年11月1日から 令和10年10月31日まで	桜ヶ池	南砺市	130	平成27年11月1日から 令和7年10月31日まで
八乙女山	南砺市	388	令和元年11月1日から 令和11年10月31日まで	小瀬	南砺市	1,080 (特保3)	平成29年11月1日から 令和9年10月31日まで
天神山	魚津市	850	令和2年11月1日から 令和12年10月31日まで	神通川河口	富山市	75	令和4年11月1日から 令和14年10月31日まで
縄ヶ池	南砺市	625 (特保100)	平成26年11月1日から 令和6年10月31日まで	庄川下流	高岡市	88	令和5年11月1日から 令和15年10月31日まで
吉峰	立山町	70 (特保 25)	平成27年11月1日から 令和7年10月31日まで	常願寺川河口	富山市	52	平成28年11月1日から 令和8年10月31日まで
高岡古城 公 園	高岡市	23	平成27年11月1日から 令和7年10月31日まで	計		107,482 (16,175)	

## イ 休猟区

(単位：ha)

名 称	所在地	面 積	設 定 期 間	名 称	所在地	面 積	設 定 期 間
利田	富山市 舟橋村 立山町	1,000	令和3年11月1日から 令和6年10月31日まで	音川西	富山市	730	令和5年11月1日から 令和8年10月31日まで
上野方	魚津市	1,080	令和3年11月1日から 令和6年10月31日まで	鍋谷	富山市	625	令和5年11月1日から 令和8年10月31日まで
南加積	滑川市 上市町	1,000	令和3年11月1日から 令和6年10月31日まで	宿坊	富山市	190	令和5年11月1日から 令和8年10月31日まで
上利賀	南砺市	1,100	令和3年11月1日から 令和6年10月31日まで	東福寺	滑川市	920	令和5年11月1日から 令和8年10月31日まで
山崎	朝日町	1,000	令和3年11月1日から 令和6年10月31日まで	津沢	小矢部市	1,572	令和5年11月1日から 令和8年10月31日まで
極楽坂山	富山市	1,900	令和4年11月1日から 令和7年10月31日まで	小原	南砺市	968	令和5年11月1日から 令和8年10月31日まで
卯花	富山市	1,790	令和4年11月1日から 令和7年10月31日まで	桑山	南砺市	854	令和5年11月1日から 令和8年10月31日まで
加賀沢	富山市	600	令和4年11月1日から 令和7年10月31日まで				
勝木原・花尾	高岡市	1,330	令和4年11月1日から 令和7年10月31日まで				
碁石	氷見市	1,062	令和4年11月1日から 令和7年10月31日まで				
荻生・若栗	黒部市	870	令和4年11月1日から 令和7年10月31日まで				
養谷	南砺市	838	令和4年11月1日から 令和7年10月31日まで				
				計		19,429	

注：平成27年11月1日からイノシシ・ニホンジカを捕獲することができる特例休猟区に指定

## ウ 特定猟具使用禁止区域（銃）

(単位：ha)

名 称	所在地	面 積	設 定 期 間	名 称	所在地	面 積	設 定 期 間
庄川	南砺市	55	令和3年11月1日から 令和13年10月31日まで	泊	朝日町	406	令和元年11月1日から 令和11年10月31日まで
魚津	魚津市	1,160	令和元年11月15日から 令和11年11月14日まで	上市	上市町	274	令和元年11月1日から 令和11年10月31日まで
山田	富山市	487	令和3年11月1日から 令和13年10月31日まで	五百石	立山町	268	平成30年11月1日から 令和10年10月31日まで
小矢部川	小矢部市 砺波市 高岡市	2,179	平成26年11月1日から 令和6年10月31日まで	上滝	富山市	77	令和元年11月1日から 令和11年10月31日まで
呉羽	富山市	828	平成28年11月1日から 令和8年10月31日まで	大沢野	富山市	278	令和元年11月1日から 令和11年10月31日まで
舟倉	富山市	975	令和元年11月15日から 令和11年11月14日まで	八尾井田	富山市	397	令和元年11月1日から 令和11年10月31日まで
婦中	富山市	845	令和5年11月1日から 令和15年10月31日まで	古里	富山市	77	令和元年11月1日から 令和11年10月31日まで
国東橋	高岡市	18	令和3年11月1日から 令和13年10月31日まで	千里	富山市	79	令和元年11月1日から 令和11年10月31日まで
国条橋	高岡市	12	令和3年11月1日から 令和13年10月31日まで	津沢	小矢部市	113	令和元年11月1日から 令和11年10月31日まで
				井波	南砺市	168	令和元年11月1日から 令和11年10月31日まで



名 称	所在地	面 積	設 定 期 間	名 称	所在地	面 積	設 定 期 間
富山	富山市 滑川市	8,533	令和4年11月1日から 令和14年10月31日まで	旧とやま・ふくおか 家族旅行村	高岡市	167	令和4年11月1日から 令和14年10月31日まで
小杉	射水市	1,340	令和2年11月1日から 令和12年10月31日まで	婦中町 自然公園	富山市	24	令和4年11月1日から 令和14年10月31日まで
北山田	南砺市	100	令和4年11月1日から 令和14年10月31日まで	水橋	富山市	19	平成26年11月1日から 令和6年10月31日まで
高塚	富山市	124	令和3年11月1日から 令和13年10月31日まで	下熊野	富山市	744	平成27年11月1日から 令和7年10月31日まで
福光	南砺市	100	平成27年11月1日から 令和7年10月31日まで	八木山	富山市	630	平成29年11月1日から 令和9年10月31日まで
上市川ダム	上市町	113	平成29年11月1日から 令和9年10月31日まで	雨晴	高岡市	106	平成28年11月1日から 令和8年10月31日まで
富山空港	富山市	824	平成30年11月1日から 令和10年10月31日まで	東五位・ 立野地区	高岡市	115	平成28年11月1日から 令和8年10月31日まで
あわすの平	富山市	1,110	平成30年11月1日から 令和10年10月31日まで	戸出	高岡市	333	平成30年11月1日から 令和10年10月31日まで
富山新港	高岡市 射水市 富山市	2,974	令和5年11月1日から 令和15年10月31日まで	中田	高岡市	305	平成29年11月1日から 令和9年10月31日まで
高岡	高岡市 射水市	3,778	令和元年11月1日から 令和11年10月31日まで	神通深谷	富山市	332	令和元年11月1日から 令和11年10月31日まで
滑川	滑川市	689	令和元年11月1日から 令和11年10月31日まで	舟橋	舟橋村 富山市 上市町 立山町	250	令和2年11月1日から 令和12年10月31日まで
黒部	黒部市	1,028	令和2年11月1日から 令和12年10月31日まで	境	朝日町	261	令和2年11月1日から 令和12年10月31日まで
宇奈月	黒部市	45	令和元年11月1日から 令和11年10月31日まで	福沢	富山市	271	令和3年11月1日から 令和13年10月31日まで
入善	入善町	348	令和元年11月1日から 令和11年10月31日まで	寒江	富山市 射水市	484	令和2年11月1日から 令和12年10月31日まで
氷見	氷見市	1,032	令和元年11月1日から 令和11年10月31日まで	神通川	富山市	141	令和4年11月1日から 令和14年10月31日まで
大島・大門	射水市	354	令和元年11月1日から 令和11年10月31日まで	水橋大正 池田館	富山市	114	令和元年11月1日から 令和11年10月31日まで
砺波	砺波市	450	令和元年11月1日から 令和11年10月31日まで	老田	富山市	79	令和2年11月1日から 令和12年10月31日まで
庄川中部	砺波市	172	令和元年11月1日から 令和11年10月31日まで	水橋開発	富山市	51	令和元年11月1日から 令和11年10月31日まで
福野中部	南砺市	380	令和元年11月1日から 令和11年10月31日まで	池多	富山市	83	令和5年11月1日から 令和15年10月31日まで
福光中部	南砺市	240	令和元年11月1日から 令和11年10月31日まで				
城端	南砺市	170	令和元年11月1日から 令和11年10月31日まで				
神通川左岸	富山市	123	令和3年11月1日から 令和13年10月31日まで				
砺波東部	砺波市	227	令和3年11月1日から 令和13年10月31日まで				
				計		37,459	

エ 指定猟法禁止区域 (単位：ha)

名 称	所在地	面 積	設 定 期 間
神通川下流	富山市	118	平成17年4月1日から 期間定めず
計		118	

資料 県自然保護課調

## 18 緑 化

### (1) 緑の羽根募金状況

(単位：円)

年次	募 金 額	使 用 内 訳	
		市町村緑推緑化事業費	県緑推緑化事業費
平成4年次	15,224,145	8,831,550	6,392,595
平成5年次	15,107,824	8,783,730	6,324,094
平成6年次	15,148,058	10,024,900	5,123,158
平成7年次	15,202,798	8,838,000	6,364,798
平成8年次	15,693,846	8,837,273	6,856,573
平成9年次	15,783,308	9,088,110	6,695,198
平成10年次	15,696,849	9,134,676	6,562,173
平成11年次	15,946,823	9,042,678	6,904,145
平成12年次	16,286,304	9,097,742	7,188,562
平成13年次	16,680,028	9,163,387	7,516,641
平成14年次	16,979,248	9,299,417	7,679,831
平成15年次	16,532,777	9,028,860	7,503,917
平成16年次	16,102,959	8,706,552	7,396,407
平成17年次	15,245,734	8,435,717	6,810,017
平成18年次	16,812,940	9,380,435	7,432,505
平成19年次	16,961,602	9,149,336	7,812,266
平成20年次	17,523,833	9,009,935	8,513,898
平成21年次	17,387,369	8,957,448	8,429,921
平成22年次	13,429,594	5,040,200	8,389,394
平成23年次	13,000,493	5,482,950	7,517,543
平成24年次	12,778,497	4,785,556	7,992,941
平成25年次	12,792,705	5,386,782	7,405,923
平成26年次	12,777,454	5,421,188	7,356,266
平成27年次	12,882,946	5,692,892	7,190,054
平成28年次	14,276,378	6,088,337	8,188,041
平成29年次	13,856,344	5,584,833	8,271,511
平成30年次	13,522,157	5,916,472	7,605,685
令和元年次	13,918,641	5,902,952	8,015,689
令和2年次	13,514,077	5,332,205	8,181,872
令和3年次	13,866,406	5,815,200	8,051,206
令和4年次	14,151,784	6,211,060	7,940,724
令和5年次	14,225,729	6,060,653	8,165,076

## 19 試験研究

### (1) 農林水産総合技術センター森林研究所

#### ア 試験研究テーマ（令和5年度）

テーマ名	実施年度	備 考
森林資源の循環利用と林業の成長産業化を実現するための技術開発		
林木育種事業	S35～	県 単
多雪地帯に適応した省力的な植栽および保育技術の開発	H29～R6	国 補
コウヨウザンの初期成長特性と積雪地域への適応性の解明	R5～R9	国 補
地上型3Dレーザースキャナーによる効率的な森林資源情報の取得に関する研究	R1～R6	県 単
ホオノキの更新技術の開発	R4～R8	県 単
休耕田を活用した無花粉スギさし木苗の省力的な生産技術の開発	R2～R6	県 単
優良無花粉スギ「立山 森の輝き」普及推進事業	H24～	基 金
水と緑を育み県民生活の安全・安心に貢献する森づくりの推進するための技術開発		
ヤナギ類を利用した治山施工地の緑化技術の確立	R4～R8	国 補
A Iを活用したクロマツ海岸林の衰退樹冠の自動検出システムの開発	R5～R6	県 単
里山林整備による野生動物出没抑制効果の検証	R4～R8	基 金
スギ人工林におけるニホンジカによる採食および剥皮被害実態調査	H30～	基 金
ニホンジカの採食による森林生態系への影響調査	H30～	国 補
スギ花粉症対策事業	H9～	県 単
ツキノワグマ出没予測のためのブナ科堅果の豊凶モニタリング調査事業	H17～	県 単
立山植生モニタリング調査	H10～	県 単
林道法面植生モニタリング調査	H24～	県 単
中部山岳域における気候変動影響評価の分野横断的定量データの構築	R3～R7	受 託
林産物等の活用による中山間地振興に資する技術開発		
エネルギー作物としてのヤナギ類の生産可能性に関する研究	R4～R8	受 託
多花粉・高アレルギー性品種を活用した舌下免疫療法用スギ花粉採取圃の育成管理技術に関する研究	R4～R8	受 託
高機能性成分を保有する新たな富山県産食用きのこの開発	R5～R6	県 単
里山林における菌根性きのこの効率的な増殖技術の開発	R3～R5	県 単

#### イ 試験地の概要

テーマ名	所在地	面積(m2)	設定年度	備考
水と緑を育み県民生活の安全・安心に貢献する森づくりの推進するための技術開発				
スギ品種の着花特性調査	立山町外17カ所	—	H4	スギ林
立山植生モニタリング調査	美女平外	625～10,000	H10	スギ・ブナ外
ツキノワグマ出没予測のためのブナ科堅果の豊凶モニタリング調査事業	立山町外39カ所	—	H17	ブナ・ミズナラ・コナラ
スギ人工林におけるニホンジカによる採食および剥皮被害実態調査	富山市外21カ所	400	H30	スギ林
ニホンジカの採食による森林生態系への影響調査	富山市外92カ所	400	H30	ブナ・ミズナラ・コナラ
森林資源の循環利用と林業の成長産業化を実現するための技術開発				
造林樹種の成長過程に関する研究	氷見市小滝	1,000	S62	スギ6品種、アテ、ヒノキ
多雪地帯に適応した省力的な植栽および保育技術の開発	富山市座主坊	6,000	H29	スギ、コウヨウザン
ホオノキの更新技術の開発	富山市外7カ所	3,000～15,000	R4	ホオノキ
休耕田を活用した無花粉スギさし木苗の省力的な生産技術の開発	立山町東中野新	100	H29	スギ苗水耕栽培

(2) 農林水産総合技術センター 木材研究所

ア 試験研究テーマ (令和5年度)

テーマ名	実施年度	備考
県産材等の需要拡大を図る技術の開発		
中大規模建築に適した県産スギ材の構造利用技術の確立	R3～R5	県単
木材乾燥技術の向上に関する調査研究	R5～R6	受託
スギ集成材の日本農林規格に関するデータ収集・調査	R2～R6	受託
省エネルギー型保存処理技術の開発	R5～R6	共同
木質バイオマスの精密分子変換	R5～R9	科研費
スギ樹皮を利用した景観に配慮した法面保護材の開発	R2～R9	事務
県産広葉樹を用いた中大規模建築物用造作材の開発	R5～R9	県単
地域木材産業と連携した、安全・安心な木造建築技術の開発		
意匠性を兼ね備えた耐力壁の開発	R5	共同
温湿度環境を考慮した木製摩擦接合の解析モデルの提案と長期性能評価	R4～R6	科研費
鋼製ダンパーの効率的利用技術の開発	R1～R9	共同
木造の構成部材を中心とした制振装置の開発	R2～R9	共同
木質系バイオマスの利用技術の開発		
脱炭素社会の実現に向けた高剛性木質建築部材等の開発	R4～R6	県単
里山広葉樹材を活用した食品包装材料の脱プラスチック化技術の開発	R5	受託
マイクロファイバー化混練による高機能性WPCの開発	R1～R9	共同
スギ樹皮を用いた建築資材の開発	R1～R9	共同
木粉塗料の利用技術の開発	R3～R9	共同

イ 試験地の概要

テーマ名	所在地	面積(m2)	設定年度	備考
耐久性試験	射水市黒河新4940 農林水産総合技術センター 木材研究所構内	400	S55	カラマツ, エゾマツ, ベイツガ タテヤマスギ, マアテ (防腐剤の効果試験)

## 20 付 表

### (1) 森林・林業行政年表

年 度	森 林 ・ 林 業 の 施 策	森 林 ・ 林 業 の 施 策
	国	富 山 県
R元	<ul style="list-style-type: none"> <li>・ 新たな森林管理システム、森林環境譲与税の開始</li> <li>・ 「森林整備保全事業計画」の策定</li> </ul>	<ul style="list-style-type: none"> <li>・ 富山県森林経営管理総合支援センターの設置（4月1日）</li> <li>・ 県立大学新学生会館竣工式（4月20日）</li> <li>・ 「とやまの林業就業ナビ」開設（10月1日）</li> <li>・ 「世界で最も美しい湾クラブ」世界総会〔富山市ほか〕（10月16～20日）</li> </ul>
R2	<ul style="list-style-type: none"> <li>・ 「森林組合法の一部を改正する法律」が成立</li> <li>・ 林野庁公式Youtubeチャンネルが開設</li> <li>・ 「森林の間伐等の実施の促進に関する特別措置法（間伐特措法）の一部を改正する法律」が成立</li> </ul>	<ul style="list-style-type: none"> <li>・ 立山町虫谷地区における地すべり災害発生（4月2日）</li> <li>・ 優良無花粉スギ「立山 森の輝き」県外初出荷（10月）</li> <li>・ 木づかいで育むとやまっ子推進事業 木育セミナー及びワークショップを富山県中央植物園で開催（11月3日）</li> </ul>
R3	<ul style="list-style-type: none"> <li>・ 新たな「森林・林業基本計画」が閣議決定</li> <li>・ 人気TVアニメーション「ゆるキャン」とコラボレーションした、「国有林」ガイドブックを作成、無料配布開始</li> <li>・ 「建築物における木材の利用促進に関する基本方針」の策定</li> </ul>	<ul style="list-style-type: none"> <li>・ 富山県林業カレッジ スマート林業コース開始（7月）</li> <li>・ 氷見市岩瀬地区における地すべり災害発生（8月13日）</li> <li>・ 林道有峰線「小見区間」2車線化工事完成（10月6日）</li> <li>・ 「水と緑の森づくり税」の延長と「富山県森づくりプラン」の改訂（10月）</li> <li>・ 「県産材の利用促進に関する基本計画」の改訂（令和4年3月）</li> </ul>
R4	<ul style="list-style-type: none"> <li>・ 「盛土等防災対策検討会」（第1回）の開催</li> <li>・ J-クレジット制度における森林管理プロジェクトに係る制度の見直し</li> <li>・ 「今後の樹木採取権設定に関する方針」の策定</li> </ul>	<ul style="list-style-type: none"> <li>・ 富山県林業イノベーション推進協議会第1回（4月）</li> <li>・ 富山県県産材利用促進会議（7月）</li> <li>・ 富山県林業用優良種苗需給調整協議会</li> <li>・ とやま木育フェア2022（10月）</li> </ul>
R5	<ul style="list-style-type: none"> <li>・ サザエさん一家に「森林の環（もりのわ）応援団」を委嘱</li> <li>・ 新たな「全国森林計画」の決定</li> <li>・ 森ハブ・プラットフォーム キックオフイベント 「林業×異分野 マッチングミーティング」を開催</li> </ul>	<ul style="list-style-type: none"> <li>・ 県産材の利用に関する建築物の木材利用推進協定締結式（YKK不動産㈱）（9月22日）</li> <li>・ 富山県中央植物園開園30周年記念式典（10月6日）</li> <li>・ 県産材の利用に関する建築物の木材利用推進協定締結式（㈱北陸銀行）（11月27日）</li> </ul>

## (2) とやま森林浴の森、箇所一覧及び箇所位置図

番 号	名 称	面 積 (ha)	所 在 地	備 考
1	あさひ城山	54.0	朝日町宮崎	
2	三峯グリーンランド	118.0	朝日町笹川	
3	舟見ふるさとの森	354.7	入善町舟見	
4	松尾金毘羅社の森	19.8	黒部市宇奈月町下立	
5	うなづき湖周辺森林浴の森	117.5	黒部市宇奈月温泉大尾	
6	嘉例沢森林公園	145.0	黒部市嘉例沢	
7	天神山	3.9	魚津市小川寺	
8	升方城址	7.0	魚津市升方	
9	行田公園	6.5	滑川市上小泉	
10	さっか・おおやま	14.7	上市町眼目	
11	馬場島	31.3	上市町伊折	
12	大観峰自然公園	46.7	立山町四谷尾・虫谷	
13	大辻山山麓森林公園	110.0	立山町芦峯寺	
14	称名溪谷	207.0	立山町芦峯寺	
15	立山美女平	177.2	立山町芦峯寺ブナ坂	☆
16	とやま健康の森 グリーンパーク 吉峰	33.6	立山町吉峰	
17	あわすの平	410.0	富山市大山地域亀谷・栗巢野・極楽坂	
18	ありみね	576.0	富山市有峰	
19	浜黒崎海岸松林	40.0	富山市浜黒崎	
20	呉羽丘陵	7.5	富山市呉羽町	
21	古洞森林水公園	81.0	富山市三熊	
22	寺家公園	6.7	富山市寺家	
23	猿倉山森林公園	26.8	富山市舟倉	
24	常虹の滝	58.1	富山市猪谷	
25	割山森林公園天湖森	14.0	富山市割山	
26	富山市婦中ふるさと自然公園	27.8	富山市婦中町羽根	
27	ねいの里の森	12.9	富山市婦中町吉住	
28	城ヶ山公園	15.3	富山市八尾町城ヶ山	
29	21世紀の森	45.0	富山市八尾町杉ヶ平	
30	牛岳自然の森	115.0	富山市山田小谷	
31	新港の森	25.0	射水市作道・二の丸 高岡市姫野・金屋	
32	太閤山ランド	118.1	射水市黒河	
33	薬勝寺池公園	19.7	射水市中太閤山	
34	櫛田神社	5.8	射水市串田	一部消失
35	二上山	130.4	高岡市二上山	
36	太田自然休養村の森	159.0	高岡市太田	廃止
37	高岡古城公園	20.8	高岡市古城	
38	三千坊の森	119.0	高岡市山川	
39	阿尾森林公園	83.0	氷見市阿尾	閉鎖
40	森寺城跡 公園	120.0	氷見市森寺	

番 号	名 称	面 積 (ha)	所 在 地	備 考
41	臼が峰園地	2.2	氷見市床鍋	
42	西山森林公園	210.0	高岡市福岡町西五位・赤丸	
43	五位ふれあいの森	170.0	高岡市福岡町五位	
44	城山メルヘンの森	45.0	小矢部市城山	
45	くりから史跡の森	376.2	小矢部市埴生	
46	となみ増山城跡 公園	48.0	砺波市増山	
47	県民公園頼成の森	115.0	砺波市頼成	☆
48	グリーンシャワーの降る森	238.5	砺波市庄川町湯谷・湯山	
49	閑乗寺公園	23.4	南砺市井波外2入会	
50	八乙女山の森	86.8	南砺市井波外4入会	
51	安居の森	20.1	南砺市安居	
52	つくばね森林公園	162.2	南砺市蓑谷・林道	
53	桜ヶ池公園	76.5	南砺市立野原東	
54	医王山	120.0	南砺市舘	
55	刀利自然休養林	30.0	南砺市刀利	
56	中村合掌文化の森	75.0	南砺市利賀村上百瀬	
57	ロンレー東山の森	221.0	南砺市利賀村岩渕・上畠・坂上	
58	山の神ブナ原生林	14.5	南砺市利賀村阿別当	
59	五箇山合掌の森	207.9	南砺市相倉・上梨・田向	
60	ブナオ	4.2	南砺市西赤尾	

資料 県森林政策課調（平成13年度選定）

注 ☆印は全国森林浴100選選定地



### (3) とやま花の名所箇所一覧

令和6年3月現在

箇所番号	ところ・問い合わせ先	みごろ※	あんない
1	護国寺（朝日町境） 護国寺（0765-83-3157） 朝日町商工観光課（0765-83-1100）	ジャクナゲ 4月下旬～5月上旬	石楠花寺として親しまれています。自然の地形を生かした池泉回遊式風の庭園があり、ジャクナゲのほかツツジやサツキも楽しめます。
2	あさひ城山公園（朝日町宮崎） 朝日町農林水産課（0765-83-1100）	サクラ 4月中旬～下旬 ツツジ 4月下旬～5月中旬	朝日県立自然公園内にあり、日本海をバックにピンク色の花が山を染める春が一番美しく、サクラのあとはツツジが彩りを添えます。
3	ハーバルバレーおがわ（朝日町山崎） 朝日町建設課（0765-83-1100）	ハーブ 5月下旬～8月上旬	ラベンダーやペパーミントなど50種約4万株のハーブが次々に咲き、芳香を漂わせるハーブ園です。
4	舟川べり（朝日町舟川新） 朝日町商工観光課（0765-83-1100）	サクラ 4月上旬	地区住民の皆さんが大切に育てた桜並木です。残雪の山なみ、色鮮やかなチューリップ畑や菜の花畑、そして満開のサクラが重なる風景美「あさひ舟川春の四重奏」が楽しめます。
5	小摺戸神明社と下山八幡社 （入善町小摺戸、下山） 入善町教育委員会事務局（0765-72-1100）	フジ 5月上旬	小摺戸のフジは樹齢200～300年、幹周り2.8mの大フジで大蛇が躍り出たような形をしています。下山のフジは幹周り2.3mの大フジで境内を覆うように枝が広がっています。「田植え花」として親しまれています。
6	宮野運動公園（黒部市宮野） 宮野運動公園管理事務所（0765-54-1236）	サクラ 4月中旬～下旬	自然に恵まれた宮野丘陵に位置し、野球場などが整備されサクラとともに市民の憩いの場となっています。黒部扇状地、富山湾、晴天時には遠く能登半島が一望できます。
7	長引野丘陵（魚津市長引野） 魚津市農林水産課（0765-23-1034）	ユリ 7月上旬～下旬	ユリ見本園では、各種のユリが芳香を漂わせます。
8	黒部峡谷（黒部市宇奈月町奥山ほか） 黒部市商工観光課（0765-54-2611）	新緑 5月上旬～中旬 紅葉 10月下旬～11月上旬	黒部峡谷は中部山岳国立公園に指定されており、深山幽谷の神秘的な地形に新緑・紅葉が映える峡谷美は絶景です。
9	行田公園（滑川市小上泉） 滑川市公園緑地課（076-475-2111）	ハナショウブ 6月中旬～下旬	閑静な住宅地にありながら、ハナショウブをはじめ豊かな植生を誇ることから「教育の森」と呼ばれるほか、「平成の名水百選」に選ばれた“行田の沢清水”が湧き出る貴重な公園として市民に親しまれています。
10	富山県薬用植物指導センター（上市町広野） （076-472-0801）	ボタン 4月下旬～5月上旬 ジャクヤク 5月上旬～6月上旬	薬用植物の標本展示や薬草教室の開催など薬草知識の普及をすすめています。ボタン、ジャクヤク、ハーブ類など約750種の薬草が展示されています。
11	称名滝（立山町芦峰寺） 立山町商工観光課（076-462-9971） 立山町観光協会（076-462-1001）	新緑 5月上旬～中旬 紅葉 10月上旬～下旬	日本一の落差350mを誇り、「日本の滝100選」にも選定されています。深く刻まれた岩壁、豊富な水流と新緑・紅葉が織りなす峡谷美は絶景です。
12	立山黒部アルペンルート（立山町芦峰寺） 富山県観光案内窓口（076-444-3200） 立山町観光協会（076-462-1001）	高山植物 6月中旬～8月上旬 紅葉 9月中旬～10月上旬	夏には高山植物のお花畑が広がり可憐な花を咲かせます。秋にはナナカマド、カエデなどの紅葉が山肌を真っ赤に染め大自然のパノラマが楽しめます。
13	森林研究所樹木園・立山町吉峰山野草園（立山町吉峰） 富山県農林水産総合技術センター森林研究所（076-483-1511） グリーンパーク吉峰（076-483-2828）	新緑 5月上旬～下旬 紅葉 10月中旬～11月中旬 山野草 5月～10月	樹木園は、木の実の林、マツボックリの林、紅葉の林などがあり園路を散策しながら樹木の特徴が学べます。吉峰山野草園ではエビネ、ササユリなど四季折々に約200種の山野草が楽しめます。
14	常願寺川公園（立山町利田） 富山県常願寺川公園管理事務所（076-463-2034）	サクラ 4月上旬～中旬	常願寺川の河川敷を利用したスポーツ広場などがある都市公園で、立山連峰をバックに眺める約500本のサクラはみごとです。
15	ありみね湖（富山市有峰） 富山県有峰森林文化村（076-482-1420（5月～11月））	新緑 6月上旬～下旬 紅葉 10月上旬～下旬	県立自然公園、国民休養地に指定されている名勝地で自然探勝に最適です。薬師岳をバックに眺める有峰湖、ブナ・ミズナラ・モミジなどの新緑・紅葉は絶景です。
16	常西用水ブロムナード（富山市上滝ほか） 富山市土木事務所建設課（076-468-1329）	サクラ 4月中旬	桜並木が約1kmにわたり植栽されています。咲きこぼれる桜並木の狭間から望む立山連峰は印象的です。用水には佐々堤や石張水路の遺構もあります。
17	寺家公園（富山市寺家） 富山市土木事務所建設課（076-468-1329）	サクラ 4月中旬～下旬 ツツジ 5月上旬～中旬 紅葉 10月下旬～11月中旬	京都の嵐山を模した公園で眺望に優れ、サクラ、ツツジ、紅葉など四季折々の花木が楽しめます。
18	神通峡県定公園（富山市（旧大沢野町・旧細入村） 富山県自然保護課（076-444-3398）	新緑 4月中旬～5月中旬 紅葉 11月上旬～中旬	片路峡と呼ばれる鋭いV字谷の造形の中に、芽吹きの新緑、色鮮やかな紅葉が神通川の澄んだ緑色の流れに映える景色は絶景です。
19	八尾神通さくら堤（富山市八尾町神通・西神通） 富山市観光政策課（076-443-2072）	サクラ 4月上旬～中旬	神通川の中州をとり囲むように植えられたサクラの大回廊です。近くには城生城址や天狗の貝塚など歴史的な名所もあります。
20	城ヶ山公園（富山市八尾町諏訪町） 富山市土木事務所建設課（076-468-1329）	サクラ 4月中旬～下旬 ツツジ 5月上旬～下旬	山頂一帯は眺望に富み、立山連峰、富山平野、富山湾を眺めながらサクラ、ツツジが楽しめます。
21	小井波（富山市八尾町小井波） 富山市八尾教育行政センター（076-454-3329）	ミズバショウ 4月中旬～下旬	標高470mと低いところに群生している珍しいミズバショウです。富山市の天然記念物にも指定されています。
22	富山市営農サポートセンター（富山市月岡町） （076-429-4504）	草花、花木 通年	富山市の花木ツバキを集めた椿園などの花木園、花壇、芝生広場などを備え、1年を通して植物を楽しめます。 ※当施設利用者に限り公開しています。
23	磯部・松川堤（富山市磯部町ほか） 富山市公園緑地課（076-443-2111）	サクラ 4月上旬～中旬	市街を流れる松川べりは水と緑の河川公園として市民に親しまれ、サクラ、ツツジ、ヒガンバナなど四季折々の花や緑が楽しめます。
24	富山市民俗民芸村（富山市安養坊） 富山市公園緑地課（076-443-2111） 富山市民族民芸村（076-433-8270）	ツバキ 3月下旬～4月下旬	富山市の花木のツバキが130種集められています。花や緑のほか歴史や文化にも触れることができます。
25	呉羽丘陵（富山市呉羽町） 富山市公園緑地課（076-443-2111）	ナシ 4月下旬	200haのナシ畑一面にナシの花が白いジュウタンを敷きつめたように咲きます。
26	富山県中央植物園（富山市婦中町上轡田） （076-466-4187）	世界の植物 通年 日本の植物	屋外展示園、5棟の温・冷室などを備え、植物の観賞、栽培、保存、調査・研究の機能を有する総合的植物園です。中国雲南省をはじめとする世界の植物や日本の植物が観賞できます。
27	富山市婦中ふるさと自然公園 （富山市婦中町羽根） 富山市農林事務所農地林務課（076-468-2171）	サクラ 4月中旬 ツツジ 5月中旬～下旬 ハナショウブ 6月中旬～7月上旬	広場や菖蒲園、遊歩道が整備されサクラ、ツツジ、ハナショウブなど四季を通して花と緑が楽しめる公園です。立山連峰や富山平野の眺望も良く各願寺や王塚古墳など歴史的遺産も多くあります。
28	県民公園太閤山ランド（射水市黒河） 太閤山ランド管理センター（0766-56-6116）	サクラ 4月中旬 アジサイ 6月下旬～7月上旬 ヘメロカリス 6月下旬～7月中旬	県内最大の都市公園で、四季を通して花が咲き、なかでもアジサイは50品種2万株を有し、日本海側有数の規模を誇ります。サクラ、ヘメロカリスも見ごたえがあります。



箇所 番号	ところ ・ 問い合わせ先	み   ぎ   ろ   ※	あ   ん   な   い
29	高岡古城公園（高岡市古城） 高岡古城公園管理事務所 （0766-20-1563）	サクラ      4月上旬～中旬 紅葉          11月上旬～中旬 ヤブツバキ   2月上旬～4月下旬	高岡市中心部に位置し大きな水濠を有する城址で、春にはサクラ、夏には生い茂る木々、秋には紅葉、冬にはツバキと四季折々の花木が水面に影を落とす風情を楽しめます。
30	高岡おとぎの森公園（高岡市佐野・上黒田） 高岡おとぎの森公園管理事務所 （0766-28-6500）	バラ          5月下旬～10月下旬 四季の草花   5月上旬～10月下旬 （ワイルドフラワー）	平成8年の「第13回全国都市緑化とやまフェア」のメイン会場で、中央には千保川が流れバラ園やワイルドフラワーの花畑などがあり、花と緑と水に親しめる総合公園です。
31	水道つつじ公園（高岡市笹八口） 高岡市上下水道局総務課（0766-20-1623）	サクラ      4月中旬～下旬 ツツジ       5月上旬～6月上旬	三千坊の丘陵地に位置し、射水・砺波平野、遠くは立山連峰が望めます。15,000本のツツジが咲き誇ります。
32	高岡伏木・勝興寺（高岡市伏木古国府） 高岡市観光交流課（0766-20-1301） 勝興寺（0766-44-0037）	ツバキ      2月中旬～4月下旬	雲龍山勝興寺は浄土真宗本願寺派の古刹で、奈良時代以来越中の国府が置かれていたところとして知られています。境内には約1,000本のツバキが群生し、別名「ツバキ寺」と呼ばれています。
33	光久寺茶庭（氷見市飯久保）  光久寺（0766-91-1690）	ツツジ      5月上旬～中旬	浄土真宗の古刹光久寺の茶庭は、江戸時代の加賀藩御用造園師駒造作の築山泉水庭として有名です。ツツジのほかスイレン、池に映える紅葉と四季折々の姿が満喫できます。
34	下田子藤波神社（氷見市下田子） 氷見市観光交流課（0766-74-8106）	フジ        5月中旬	大伴家持が咲き誇る藤のみごとさを歌に詠んだとされています。花房を垂れた静かな美しさが昔をしのばせます。
35	氷見市海浜植物園（氷見市柳田） （0766-91-0100）	ハマナス    6月上旬～7月下旬 海浜植物    通年	海浜植物の専門植物園で、ハマナスなど日本各地の海浜植物や、温室では亜熱帯植物などが観賞できます。
36	十二町湯水郷公園（氷見市十二町） 氷見市都市計画課（0766-74-8078）	オニバス    8月上旬～下旬 花蓮        6月下旬～8月下旬	貴重な歴史性と自然を活かした都市公園です。国指定の天然記念物オニバスの発生地である十二町湯や花蓮などの水生植物が観察できます。
37	朝日山公園（氷見市幸町） 氷見市都市計画課（0766-74-8078）	サクラ      4月中旬 ツツジ       5月上旬～中旬	市街地中央の高台に位置し、展望台からは市街地、有磯の海、立山連峰の大パノラマが楽しめます。サクラのトンネルや氷見市の花木ツツジが公園に彩りを添えます。
38	老谷の大つばき（氷見市老谷） 氷見市教育委員会教育総務課（0766-74-8211） ※開花情報提供不可	ツバキ      老谷   4月上旬～中旬	老谷の大つばきは、ヤブツバキとして、単独樹幹では太さ日本一と言われています。
39	岸渡川堤桜並木（高岡市福岡町福岡新） 高岡市地域振興交流課（0766-64-1426）	サクラ      4月中旬	咲きこぼれる約1,000本のサクラがピンクのトンネルをつくり、その姿を川面に映し流れる岸渡川の水辺は町民の憩いの場となっています。「福岡さくらまつり」も開催されます。
40	小矢部河川公園（小矢部市西福町） 小矢部市商工観光課（0766-67-1760）	ハナショウブ   6月中旬～下旬	小矢部川の河川敷には菖蒲園のほかに運動広場、芝生広場も整備され市民の憩いの場となっています。「菖蒲まつり」も開催されます。
41	俱利伽羅泉定公園（小矢部市松永） 小矢部市商工観光課（0766-67-1760）	サクラ      4月下旬～5月上旬	俱利伽羅泉定公園は源平の古戦場、旧北陸道などの史跡名所として親しまれています。約6,000本のヤエザクラがみごとな花を咲かせます。
42	砺波チューリップ公園・花総合センター （砺波市花園町、高道） チューリップ四季彩館（0763-33-7716） 富山県花総合センター（0763-32-1187）	チューリップ   4月下旬～5月上旬 各種草花       通年	砺波チューリップ公園では、春にチューリップフェアを開催するほか、チューリップ四季彩館ではチューリップが四季を通して楽しめます。（世界唯一の施設です。） 富山県花総合センターは栽培技術や花壇づくりなど花の情報発信の中心施設で、展示温室もあり園芸植物を中心に約1,000種の四季折々の植物が観賞できます。
43	県民公園頼成の森水生植物園（砺波市頼成） 頼成の森管理事務所（0763-37-1540）	ハナショウブ   6月中旬～下旬	600品種70万株のハナショウブをはじめスイレン、ハス、コウホネなど湿地の植物が植栽され、全国に誇る規模の水生植物園です。「花しょうぶ祭り」も開催されます。
44	となみ夢の平スキー場（砺波市五谷） 夢の平コスモス荘（0763-37-2323） となみ夢の平スキー場（0763-37-1575）	コスモス      10月上旬～中旬	夢の平スキー場のゲレンデに100万本のコスモスがジャリジャリ敷きつめたように咲き誇ります。「となみ夢の平コスモスウォッチング」も開催されます。
45	舟戸公園（砺波市庄川町金屋ほか） 庄川水記念公園（0763-82-5696）	サクラ      4月上旬～中旬	ヤマザクラやソメイヨシノが水辺に競い合います。庄川右岸には、山々を彩る県内では珍しい自生のエドヒガンザクラがうす紅色の花を咲かせます。
46	高瀬遺跡公園（南砺市高瀬） 井波歴史民俗資料館（0763-82-5050）	ハナショウブ   6月中旬～下旬	高瀬遺跡公園は平安時代初期の荘園遺跡として国の史跡に指定されています。園内に造られた曲水と水面に映える兩岸のハナショウブの風情豊かな様子が楽しめます。
47	南砺市園芸植物園（南砺市柴田屋） （0763-22-8711）	キク          11月上旬 キク科植物    通年	南砺市福野地域は古くから電照菊の生産が盛んです。南砺市園芸植物園には国内外のキク科の植物約300種が展示され一年を通して楽しめます。「南砺菊まつり」も開催されます。
48	ふくみつ河川公園（南砺市福光） 南砺市林政課（0763-23-2017）	サクラ      4月上旬～下旬	南砺市福光の中心部を流れる小矢部川の河川敷を利用した都市公園でテニスコートなどが整備されています。兩岸には2kmの桜並木があり、ピンクのトンネルをくぐる人々ににぎわいます。
49	縄ヶ池（南砺市養谷） 南砺市林政課（0763-23-2016）	ミズバショウ   5月中旬	県の天然記念物に指定されているミズバショウの大群生地です。標高1,000m以下での群生地としては日本の南西端とされ学術的にも高い価値をもっています。
50	たいら道谷高原（南砺市梨谷） 南砺市平市民センター（0763-23-2040）	紅葉          10月下旬～11月中旬	五箇山県立自然公園の中にあり、近くには世界遺産の相倉合掌造り集落など重要な文化財が点在しています。ヤマモミジなどの紅葉と山の岩肌とのコントラストが美しく紅葉の名所となっています。
51	庄川峡・桂湖（砺波市庄川町、南砺市桂） 庄川水記念公園（0763-82-5696） 南砺市上平市民センター（0763-23-2043）	新緑          4月上旬～5月中旬 紅葉          10月上旬～11月中旬	庄川峡は渓谷美とともに紅葉の名所としても知られています。庄川の澄んだ流れに映える新緑・紅葉が美しくドラマチックな渓谷美が楽しめます。 桂湖は境川ダムのダム湖で、オートキャンプ場や遊歩道などが整備されています。一帯は白山国立公園、五箇山県立自然公園に指定されており、ブナ、ミズナラなどの自然林が残されています。

資料 県森林政策課調（平成9年度選定）

注 みごろは、過去の標準的な開花時期を参考に記載しています。詳しくは、問い合わせ先に確認して下さい。

## (4) さくらの名所 箇所一覧

令和6年3月現在

No.	さくらの名所	所在地	問い合わせ先	電話番号	品種名
1	あさひ城山公園	朝日町城山	朝日町農林水産課	0765-83-1100	ソメイヨシノ、サトザクラウコン
2	舟川べり	朝日町舟川新	朝日町商工観光課	0765-83-1100	ソメイヨシノ
3	浄蓮寺・念興寺の桜	入善町上野・舟見	浄蓮寺 念興寺	0765-72-1213 0765-78-1252	コシノフクカサネ
4	黒部川堤防桜堤	入善町浦山新	入善町住まい・まちづくり課	0765-72-3837	ソメイヨシノ
5	明日の大桜	黒部市宇奈月町明日	黒部市農林整備課	0765-54-2111	エドヒガン
6	月訪の桜	黒部市宇奈月町浦山	黒部市農林整備課	0765-54-2111	エドヒガン
7	宮野運動公園	黒部市宮野	宮野運動公園管理事務所	0765-54-1236	ソメイヨシノ、サトザクラ
8	前沢ガーデン 桜花園	黒部市前沢谷	YKK(株)のホームページ		エドヒガン、ヤマザクラほか
9	百年桜 (旧 三日市小学校)	黒部市三日市	黒部市農林整備課	0765-54-2111	ソメイヨシノ
10	松倉城跡	魚津市鹿熊	魚津市教育委員会	0765-23-1045	ヤマザクラ
11	魚津桃山運動公園	魚津市出字桃山	魚津桃山運動公園事務所 (魚津市体育協会)	0765-22-0077	ソメイヨシノ
12	魚津市総合公園	魚津市三ヶ	魚津市施設管理公社	0765-24-9578	ソメイヨシノ、サトザクラ
13	新川学びの森 天神山交流館	魚津市天神野新	新川学びの森天神山交流館	0765-31-7001	ソメイヨシノ、サトザクラ
14	行田公園	滑川市上小泉	滑川市公園緑地課	076-475-2111	ソメイヨシノ
15	剣折戸菊桜	上市町折戸	上市町産業課	076-472-1111	ツルギオリトキクザクラ
16	常願寺川公園	立山町利田	富山県常願寺川公園管理事務所	076-463-2034	ソメイヨシノ、サトザクラ
17	富山県農林水産総合技術センター 森林研究所・樹木園	立山町吉峰	富山県農林水産総合技術センター 森林研究所	076-483-1511	ソメイヨシノ、サトザクラほか 100品種以上
18	立山黒部アルペンルートのタカネザクラ	立山町芦崎寺	立山町商工観光課	076-462-9971	タカネザクラ
19	京坪川沿い	舟橋村海老江外	舟橋村生活環境課	076-464-1121	ソメイヨシノ
20	常西用水ブロムナード	富山市上滝外	富山市観光政策課	076-443-2072	ソメイヨシノ
21	富山県立中央農業高等学校	富山市東福沢	富山県立中央農業高等学校	076-483-1911	ソメイヨシノ、サトザクラ
22	松川べり (松川公園・磯部堤・城址公園)	松川公園・磯部堤(富山市磯部町～東田地方)、城址公園(富山市本丸)	富山市建設部公園緑地課	076-443-2111	ソメイヨシノ、シダレザクラ
23	いたち川べり	富山市牛島新町～富山市大泉	富山市建設部公園緑地課	076-443-2111	ソメイヨシノ
24	稲荷公園	富山市稲荷町	富山市建設部公園緑地課	076-443-2111	ソメイヨシノ、サトザクラほか
25	富岩運河環水公園・富岩運河	富山市湊入船町～蓮町外	富岩運河環水公園パークセンター 富山県富山港事務所	076-444-6041 076-437-7131	コシノヒガン、ソメイヨシノほか
26	富山県民会館分館 内山邸	富山市宮尾	内山邸	076-432-4567	ソメイヨシノ、ヤマザクラほか
27	神通川左岸堤防	富山市五福	富山市観光政策課	076-443-2072	ソメイヨシノ
28	水墨美術館	富山市五福	富山県水墨美術館	076-431-3719	ベニシダレザクラ
29	五福公園	富山市五福	五福公園管理事務所	076-432-5073	ソメイヨシノ、オオシマザクラほか
30	呉羽丘陵(城山・呉羽山・北代)	富山市安養坊外	富山市建設部公園緑地課	076-443-2111	エドヒガン、ソメイヨシノほか
31	富山市ファミリーパーク	富山市古沢	富山市ファミリーパーク	076-434-1234	ソメイヨシノ、ヤマザクラほか
32	太田川沿い	富山市赤田外	富山市建設部公園緑地課	076-443-2111	ソメイヨシノ
33	春日温泉郷	富山市春日	富山市観光政策課	076-443-2072	ソメイヨシノ
34	寺家公園	富山市寺家	富山市土木事務所建設課	076-468-1329	ソメイヨシノ、サトザクラ
35	神通川さくら堤・塩の千本桜	富山市八尾町西神通・中神通、富山市塩	富山市観光政策課	076-443-2072	ソメイヨシノ

No.	さくらの名所	所在地	問い合わせ先	電話番号	品種名
36	城ヶ山公園	富山市八尾町城ヶ山	富山市土木事務所建設課	076-468-1329	ソメイヨシノ、ヤマザクラほか
37	富山県中央植物園	富山市婦中町上礮田42	富山県中央植物園	076-466-4187	ソメイヨシノほか120品種
38	富山市婦中ふるさと自然公園	富山市婦中町羽根	富山市農林事務所農地林務課	076-468-2171	ソメイヨシノ
39	(一般公開中止)				
40	鎌倉八幡宮の大桜	富山市山田鎌倉	富山市婦中教育行政センター	076-465-2703	エドヒガン
41	内川べり	射水市八幡町・中新湊・二の丸町	射水市都市計画課	0766-51-6680	ソメイヨシノ
42	新港の森 さくらひろば	新港の森公園内（高岡市金屋、射水市作道）	新港の森管理事務所	0766-84-0950	ソメイヨシノ、オオシマザクラ
43	下条川べり	射水市三ヶ外	射水市河川・港湾課	0766-51-6684	ソメイヨシノ
44	太閤山ランド	射水市黒河	太閤山ランド管理センター	0766-56-6116	ソメイヨシノ
45	薬勝寺池公園	射水市中太閤山	射水市都市計画課	0766-51-6680	ソメイヨシノ
46	東洋紡㈱富山事業所庄川工場	射水市犬内	東洋紡㈱富山事業所庄川工場	0766-52-2323	ソメイヨシノ
47	高岡古城公園	高岡市古城	高岡古城公園管理事務所	0766-20-1563	コシノヒガン、ソメイヨシノほか
48	水道つつじ公園	高岡市笹八口	高岡市上下水道局総務課	0766-20-1621	ソメイヨシノほか
49	千保川沿い	高岡市清水町～下黒田	高岡市景観みどり課	0766-20-1417	ソメイヨシノ
50	二上山公園（城山園地）	高岡市東海老坂	高岡市景観みどり課	0766-20-1417	サトザクラ、キンキマメザクラほか
51	岸渡川桜並木	高岡市福岡町福岡新	高岡市地域振興交流課	0766-64-1426	ソメイヨシノ
52	駒つなぎ桜	氷見市栗原	氷見市都市計画課	0766-74-8078	エドヒガン
53	余川古寺の桜	氷見市余川	氷見市都市計画課	0766-74-8078	エドヒガン
54	上久津呂のツバキ・キクザクラ	氷見市上久津呂	氷見市都市計画課	0766-74-8078	ヒミクヅロキクザクラ
55	朝日山公園	氷見市幸町	氷見市都市計画課	0766-74-8078	ソメイヨシノ
56	湊川リバーウォーク	氷見市本町	氷見市都市計画課	0766-74-8078	ソメイヨシノ
57	城山公園	小矢部市城山町	小矢部市商工観光課	0766-67-1760	ソメイヨシノ
58	俱利伽羅県定公園	小矢部市松永	小矢部市商工観光課	0766-67-1760	サトザクラ
59	浄教寺てまり桜	小矢部市興法寺	小矢部市商工観光課	0766-67-1760	ジョウキョウジテマリザクラ
60	砺波市上和田緑地・キャンプ場 （和田川ダム湖畔）	砺波市上和田	チューリップ四季彩館	0763-33-7716	ソメイヨシノ、サトザクラ
61	庄川水記念公園 （舟戸公園・水記念公園・弁財天公園）	砺波市庄川町金屋外	庄川水記念公園	0763-82-5696	コシノヒガン、ソメイヨシノ
62	砺波嵐山	砺波市庄川町庄外	庄川水記念公園	0763-82-5696	エドヒガン
63	城端別院 善徳寺	南砺市城端	城端別院善徳寺 南砺市観光協会	0763-62-0026 0763-62-1201	シダレザクラ
64	向野のエドヒガン	南砺市野口	南砺市林政課	0763-23-2017	エドヒガン
65	桜ヶ池	南砺市立野原	南砺市林政課	0763-23-2017	ソメイヨシノ、サトザクラほか
66	大門川沿い	南砺市山見、高瀬外	南砺市観光協会 井波交通広場観光案内所	0763-82-2539	ソメイヨシノ、サトザクラほか
67	千谷の宮桜	南砺市院瀬見	南砺市林政課	0763-23-2017	エドヒガン
68	赤祖父湖畔	南砺市川上中	南砺市林政課	0763-23-2017	ソメイヨシノ、サトザクラ
69	安居寺公園	南砺市安居	南砺市林政課	0763-23-2017	ソメイヨシノ
70	ふくみつ河川公園	南砺市福光	南砺市林政課	0763-23-2017	ソメイヨシノ、サトザクラ

資料 県森林政策課調（平成23年度選定）

## (5) とやま水源の森、箇所一覧及び箇所位置図

番号	森林の名称	選定基準	天然林と人工林の割合		水源の種類	主な見どころ
			天然林	人工林		
1	朝日小川水源の森 (朝日町)	①	90%	10%	朝日小川ダム	ブナやミズナラの新緑と紅葉、 ダム湖周辺の公園・ハーブ園
2	杉沢の沢スギ (入善町)	④	100%	—	湧水	伏条更新の貴重な杉林・多様な植生、 (国指定天然記念物)
3	舟見水源の森 (入善町)	③	62%	38%	渓流水	舟見山自然公園、 ミズナラ林からヒメコマツへの変化
4	宇奈月水源の森 (黒部市)	①	95%	5%	渓流水	ブナやミズナラの新緑と紅葉、 町名の由来地、温泉
5	嘉例沢森林公園 (黒部市)	②	90%	10%	湧水	ブナ林の宝庫、ワサビやカワモズクなどの水生植物、磨崖仏
6	古鹿熊水源の森 (魚津市)	①	90%	10%	角川ダム	ブナやミズナラの新緑と紅葉、 雨乞いの本尊
7	行田公園 (滑川市)	②	70%	30%	湧水	市街地の中にある自然公園、 ハナショウブ園、植物や野鳥の観察
8	千石川水源の森 (上市町)	①	85%	15%	上市川 第2ダム	コナラやミズナラの新緑と紅葉、 千石森林公園、三枚滝
9	大岩水源の森 (上市町)	④	75%	25%	渓流水	火山の噴火による湖沼群、 大岩山日石寺、そうめん
10	白岩川水源の森 (立山町)	①	55%	45%	白岩川ダム	ブナやミズナラの新緑と紅葉、 ミズバショウの群生、国立立山少年自然の家
11	熊野川水源の森 (富山市)	①	90%	10%	熊野川ダム	ブナやミズナラの新緑と紅葉、 ダム湖周辺の公園
12	下タ南部水源の森 (富山市)	③	66%	34%	渓流水及び 湧水	県下有数のスギの美林、 野仏の里、神通峡
13	庵谷水源の森 (富山市)	④	70%	30%	渓流水	旧飛騨街道、庵谷峠からの展望、神通峡
14	白木峰水源の森 (富山市)	②	76%	24%	渓流水	ブナやチシマザサの群集、高原植物の宝庫、 とやま21世紀の森
15	深道水源の森 (富山市)	④	73%	27%	渓流水	ブナ林の群生、ブナの新緑と紅葉、山菜採り 山田村指定文化財
16	古洞水源の森 (富山市)	②	95%	5%	古洞ダム	ダム周辺の多様な植生、野鳥の宝庫、 山菜採り、自然活用村
17	笹尾池水源の森 (射水市)	③	42%	58%	笹尾池	渇水時にも涸れないため池、山菜の宝庫
18	太田水源の森 (高岡市)	②	90%	10%	与茂九郎池、 赤尾谷内池	二上山周辺最大のため池、 太田自然休養村
19	桑の院水源の森 (氷見市)	③	53%	47%	桑の院池	農業の発展に貢献、縄文式土器の発掘
20	五位水源の森 (高岡市)	②	69%	31%	五位ダム	ダム湖周辺の景観、 とやまふくおか家族旅行村
21	くりから水源の森 (小矢部市)	④	94%	6%	埴生大池	低山帯の貴重なブナ林、 源平合戦の古戦場、埴生八幡宮
22	頼成・増山水源の森 (砺波市)	②	45%	55%	和田川ダム	郷土種のマスヤマズギ、 県民公園頼成の森、増山城址公園
23	庄川湯谷水源の森 (砺波市)	②	70%	30%	湧水	グリーンシャワーの降る森、 牛獄ふるさと歩道、三段の滝
24	八乙女・不動滝水源の森 (南砺市)	③	40%	60%	渓流水	閑乗寺自然公園、不動滝、不動滝の壺水

番号	森林の名称	選定基準	天然林と人工林の割合		水源の種類	主な見どころ
			天然林	人工林		
25	妃の清水の森 (南砺市)	④	57%	43%	湧水	安居寺周辺の自然環境緑地公園
26	縄ヶ池水源の森 (南砺市)	②	84%	16%	縄ヶ池	ブナやミズナラの新緑と紅葉、ミズバショウの群生（県指定天然記念物）
27	槍の先水源の森 (南砺市)	④	71%	29%	湧水	コナラやミズナラの新緑と紅葉、医王山自然公園
28	臼中水源の森 (南砺市)	①	94%	6%	臼中ダム	ブナやコナラの新緑と紅葉、ロックフィルダム
29	水無山水源の森 (南砺市)	①	57%	43%	水無ダム	ミズバショウの群生、高山植物の宝庫、白木水無自然公園
30	籠渡水源の森 (南砺市)	④	53%	47%	湧水	樹齢300年のなだれ防止林、泉の大杉、庄川峡
31	桂湖水源の森 (南砺市)	①	99%	1%	堺川ダム	有峰、黒部に次ぐ人工湖、ダム湖周辺の公園施設、B級漕艇場

○ 「とやま水源の森」選定基準

- ①水道・用水等（ダム等）の取水源になっている森林
- ②レクリエーション・教養の場になっている森林
- ③水源かん養機能向上のための森林整備に適切にかつ積極的に実施されている森林
- ④歴史上、文化上価値の高い森林

（参考）全国「水源の森百選」選定箇所

凡例	森林の名称	天然林と人工林の割合		水源の種類	主な見どころ
		天然林	人工林		
▲	ありみね	88%	12%	有峰ダム	薬師岳の登山口、植物や野生動物の宝庫 有峰県立自然公園
●	利賀ふれあいの森	52%	48%	流水 (庄川)	樹齢300年のミズナラ、樹齢300年以上の天然林、コウの貴水
■	赤祖父山のブナ林	100%	—	赤祖父池	ブナやミズナラの新緑と紅葉 ヘラブナ釣り、ユキツバキの名称

「とやま水源の森」箇所位置図



資料 森林政策課（平成8年度選定）

(6) 県市町村の木・花木・花の一覧

市 町 村 別	木	花木	花
富 山 県	タテヤマスギ	—	チューリップ
魚 津 市	マツ	ツツジ	カノコユリ
滑 川 市	マツ	ツツジ	キク
黒 部 市	ツガ、クルミ	ツバキ	サクラ
入 善 町	—	コブシ	チューリップ
朝 日 町	ヒメコマツ	—	ツツジ
富 山 市	ケヤキ	ツバキ	ヒマワリ
舟 橋 村	マツ	—	サツキ
上 市 町	トガ	サツキ	リンドウ
立 山 町	タテヤマスギ	サツキ	キク
高 岡 市	ツママ	サクラ	カタカゴ
射 水 市	トネリコ	アジサイ	カワラナデシコ
氷 見 市	ツママ	ツツジ	ユリ
小 矢 部 市	ミヤジマスギ	コウバイ	ハナショウブ
砺 波 市	スギ	エドヒガンザクラ	チューリップ
南 砺 市	—	—	—

資料 県森林政策課調

## (7) 自然公園等の概要

## ア 自然公園等現況表

種 別	箇 所 数	面 積 (ha)	県土面積に 占める割合 (%)	概 要
国立公園	2	79,173	18.64	中部山岳、白山
国定公園	1	1,005	0.24	能登半島
県立自然公園	6	45,376	10.68	朝日、有峰、五箇山、白木水無、医王山、僧ヶ岳
県定公園	17	16,829	3.96	神通峡、呉羽丘陵、高岡古城、俱利伽羅、 庄川峡、大岩眼目、松倉城跡、増山城跡、 夢の平、稲葉山・宮島峡、桜ヶ池、 八乙女山・閑乗寺、片貝、立山山麓、牛岳、 ふくおか西山森林、臼が峰
自然環境保全地域	11	624	0.15	沢杉、縄ヶ池・若杉、愛本、東福寺、 神通峡、深谷、山の神、池の尻、 日尾御前、常楽寺、谷内谷
合 計	37	143,007	33.67	

## イ 自然公園の概要

区 分	名 称	面 積(ha)	左のうち特別地域	指定年月日	関 係 市 町 村
国立公園	中部山岳	76,431	73,837	昭和9年12月4日	朝日町、黒部市、魚津市、 上市町、立山町、富山市
	白 山	2,742	2,742	昭和37年11月12日	南砺市
	小 計	79,173	76,579		
国定公園	能登半島	1,005	964	昭和43年5月1日	高岡市、氷見市
県 立 自然公園	朝 日	9,623	9,355	昭和48年3月13日	朝日町
	有 峰	11,600	11,600	〃	富山市
	五 箇 山	3,856	3,275	〃	南砺市
	白木水無	11,554	6,473	昭和49年3月30日	富山市、南砺市
	医 王 山	2,943	1,548	昭和50年2月22日	南砺市
	僧ヶ岳	5,800	3,467	平成23年9月8日	魚津市、黒部市
	小 計	45,376	35,718		
合 計	9 か 所	125,554	113,261		

## ウ 県定公園の概要

名 称	面 積(ha)	指定年月日	関 係 市 町 村	備 考
神通峡	1,160	昭和42年10月7日	富山市	一部都市公園と重複 都市公園と重複
呉羽丘陵	487	〃	富山市	
高岡古城	22	〃	高岡市	
俱利伽羅	758	〃	小矢部市	
庄川峡	835	昭和43年4月16日	砺波市	一部都市公園と重複
大岩眼目	2,880	昭和44年10月25日	上市町	
松倉城跡	1,083	平成4年3月26日	魚津市	一部都市公園と重複
増山城跡	345	〃	砺波市	
夢の平	221	〃	〃	
稲葉山・宮島峡	757	〃	小矢部市	
桜ヶ池	485	〃	南砺市	一部都市公園と重複
八乙女山・閑乗寺	633	〃	砺波市、南砺市	
片貝	2,290	平成17年8月17日	魚津市	〃
立山山麓	980	〃	富山市	
牛岳	2,431	〃	富山市、砺波市、南砺市	
ふくおか西山森林	740	〃	高岡市	
臼が峰	722	〃	氷見市	
合 計	16,829			

資料 県自然保護課

## エ 自然環境保全地域の概要

名 称	場 所	面 積 (ha)	指定年月日	特別地区 指定年月日	野生動植物保護 地区指定年月日	主な保全対象
沢 杉 自然環境 保全地域	下新川郡入善町 吉原	2.67 ( 2.67 )	昭48年10月20日 県告示 1,037号	昭51年12月25日 県告示 1,234号		黒部川末端扇状地の伏流水とサワスギ等の植生
縄ヶ池・若杉 自然環境 保全地域	南砺市大鋸屋	315.70	昭48年10月20日 県告示 1,037号			山地帯における池沼湿原のミズバショウ及びブナ、ミズナラの天然林
愛 本 自然環境 保全地域	黒部市宇奈月町 中ノ口	11.78 ( 1.89 )	昭51年 6 月 1 日 県告示 548号	昭51年12月25日 県告示 1,234号		黒部川扇頂部の地形とウラジログシ林
東福寺 自然環境 保全地域	滑川市東福寺	71.55	昭51年 6 月 1 日 県告示 548号			河岸段丘等の地形と安山岩で形成された節理の露頭
神通峡 自然環境 保全地域	富山市 寺津・片掛・庵谷	152.68 ( 45.04 )	昭51年 6 月 1 日 県告示 548号	昭51年12月25日 県告示 1,234号		神通川のV字峡谷とウラジログシ、アカシデ林
深 谷 自然環境 保全地域	富山市八尾町 深谷	8.48 ( 1.75 ) (( 1.75 ))	昭53年 7 月11日 県告示 717号	昭53年12月14日 県告示 1,305号	昭53年12月14日 県告示 1,306号	オオミズゴケ、モウセンゴケ等の湿性植物の群生地とハッチョウトンボの生息地
山の神 自然環境 保全地域	南砺市利賀村 阿別当	12.50 ( 12.50 )	昭54年 8 月 7 日 県告示 934号	昭55年 1 月 5 日 県告示 1号		ブナ、ミズナラの天然林
池の尻 自然環境 保全地域	魚津市二ヶ	1.36 ( 1.36 )	昭56年 1 月17日 県告示 23号	昭56年 2 月12日 県告示 116号		県内最大のミズバショウの純群落とモリアオガエル、クロサンショウウオの繁殖地
日尾御前 自然環境 保全地域	富山市八尾町 内名	34.94 ( 34.94 )	昭56年11月26日 県告示 1,210号	昭56年11月26日 県告示 1,212号		安山岩質凝灰岩の特異な地形と優れた天然林
常楽寺 自然環境 保全地域	富山市婦中町 千里	10.99 ( 0.70 )	昭61年 7 月 9 日 県告示 1,046号	昭61年10月17日 県告示 1,567号		低山丘陵地にあるウラジログシの天然林
やちのたに 谷内容 自然環境 保全地域	南砺市利賀村 百瀬川	1.13 ( 0.19 ) (( 0.19 ))	昭61年 7 月 9 日 県告示 1,046号	昭61年10月17日 県告示 1,567号	昭61年10月17日 県告示 1,568号	低山帯におけるオオミズゴケを中心とする湿性植物の群生地
計	11地域	623.78 ( 101.04 ) (( 1.94 ))				

資料 県自然保護課

注：( ) 内は特別地区面積、(( )) 内は野生動植物保護地区面積。



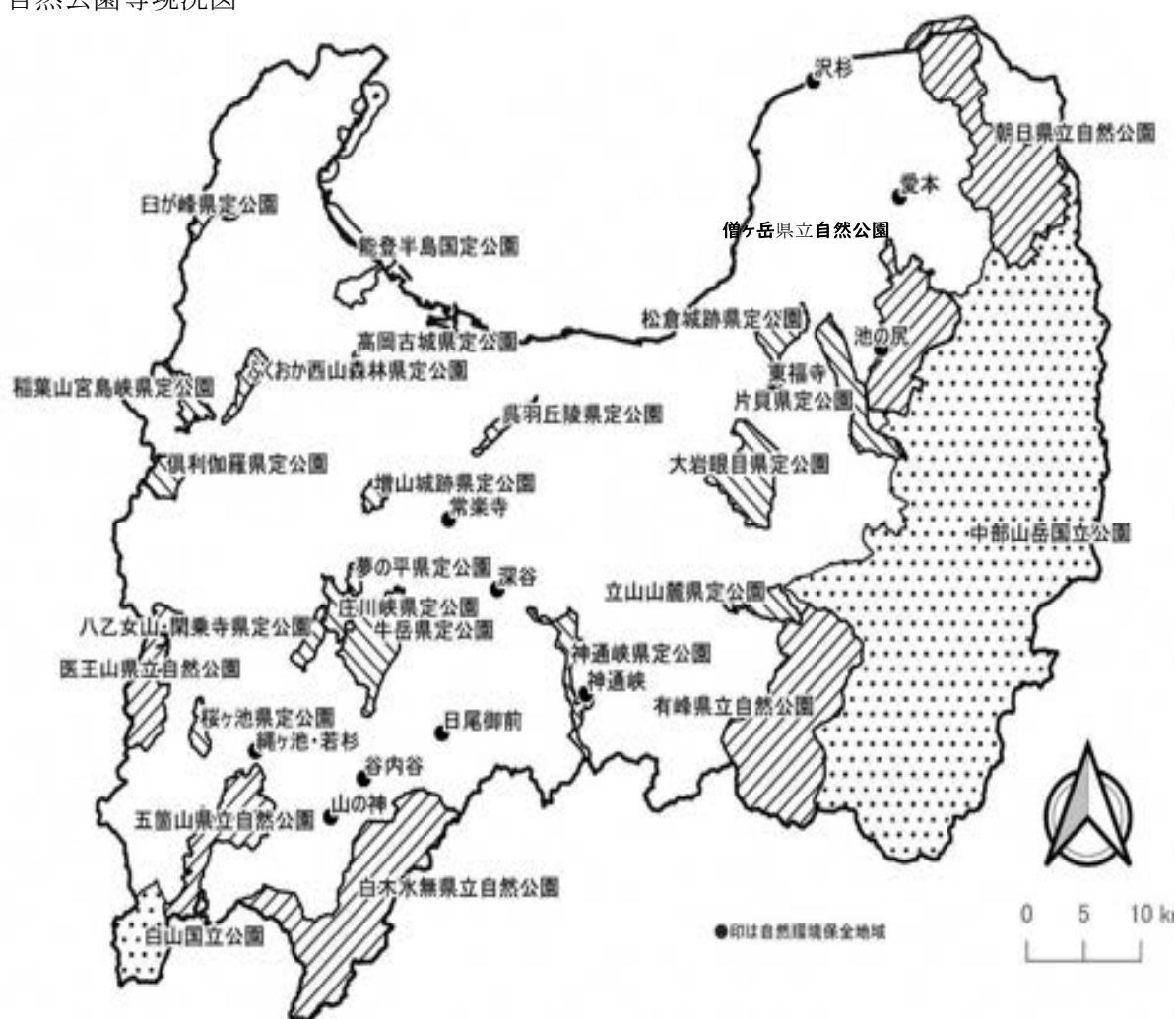
# オ 県民公園の概要

種 別	名 称	規模 (ha)	設 置 の 目 的	開設年月
都市公園	県民公園新港の森	25	① 公害防止のためのグリーンベルトの確保 ② 県民の休息、散歩、遊戯、運動等総合的なレクリエーションの場の提供	昭57年10月
	県民公園太閤山ランド	117	県民に休息、散歩、遊戯、運動等総合的なレクリエーションの場の提供	昭58年 7 月
自然風致公園	県民公園頼成の森	115	県民に森林を生かした休養の場の提供	昭50年 4 月
	県民公園自然博物館「ねいの里」	15	県民に自然に関する学習の場の提供	昭56年 6 月
	県民公園野鳥の園	78	①県民に自然探勝の場の提供 ②野鳥の保護	昭60年10月
指定公園	中央サイクリングロード	延長約15km	県民公園と有機的かつ一体的に機能する公園	昭52年 4 月
(遊歩道)	公園街道	延長19km	県民公園を結ぶ自然歩道	昭58年 4 月

資料 県環境政策課、自然保護課、都市計画課

注 中央サイクリングロードには、富山市花ノ木から射水市黒河までの間、遊歩道が併設されている。

## カ 自然公園等現況図



## (8) 林業関係事業等の市町村指定年度等一覧

令和7年3月31日時点

センター別	市町村別	地域森林計画 樹立・変更 (年度)	市町村 森林整備 計画樹立・変 更 (年度)	山村振興対策		過疎 地域	豪雪対策	
				振興山村	山村振興 計画樹立		豪雪地帯	特別豪雪地帯
新 川	魚津市	R5	R5	松倉	S61		38	
	滑川市	R5	R5				38	
	黒部市	R5	R6					
	(黒部市)	—	—	東布施	S51		38	
	(宇奈月町)	—	—				38	46
	入善町	R5	R6				38	
	朝日町	R5	R5	宮崎、境 南保、山崎	H14	1	38	
富 山	富山市	R5	R5		H27			
	(富山市)	—	—				38	
	(大沢野町)	—	—				38	
	(大山町)	—	—	大山、福沢			38	46
	(八尾町)	—	—	卯花、野積 仁歩、大長谷			38	48
	(婦中町)	—	—				38	
	(山田村)	—	—	全域		1	38	46
	(細入村)	—	—			1	38	51
	舟橋村	—	—				38	
	上市町	R5	R5	大岩、白萩	H19		38	46
	立山町	R5	R5	東谷	R1		38	48
高 岡	高岡市	R5	R6		H29			
	(高岡市)	—	—				38	
	(福岡町)	—	—	五位山			38	
	氷見市	R5	R5			1	38	
	小矢部市	R5	R6				38	
	射水市	R5	R5					
	(新湊市)	—	—				38	
	(小杉町)	—	—				38	
	(大門町)	—	—				38	
	(下村)	—	—				38	
砺 波	砺波市	R5	R5					
	(砺波市)	—	—				38	
	(庄川町)	—	—				38	54
	南砺市	R5	R6		H27	1		
	(城端町)	—	—	養谷		—	38	54
	(平 村)	—	—	全域		—	38	46
	(上平村)	—	—	全域		—	38	46
	(利賀村)	—	—	全域		—	38	46
	(井波町)	—	—			—	38	
	(井口村)	—	—			—	38	
	(福野町)	—	—			—	38	
	(福光町)	—	—	西太美、太美山		—	38	54
	富 山 県							
合 計		14	14			4	35	13

資料 県森林政策課ほか調

## (9) 林業関係団体一覧

令和7年4月1日現在

団 体 名	代 表 者	郵便番号	所 在 地	電話番号	FAX番号
富山県森林組合連合会	代表理事 会長 須沼 英俊	930-2226	富山市八町6931	(076) 434-3351	(076) 434-1794
新川森林組合	代表理事 組合長 辻 泰久	937-0012	魚津市東尾崎3415	(0765) 23-0111	(0765) 23-0633
立山山麓森林組合	〃 志鷹 新樹	930-1301	富山市馬瀬口86	(076) 483-1826	(076) 483-1836
富山森林組合	〃 足谷 吉彦	939-2337	富山市八尾町梅苑町1-95-1	(076) 454-5131	(076) 455-0600
富山県西部森林組合	〃 森松 亮	939-1732	南砺市荒木1230番地	(0763) 52-0670	(0763) 55-6533
富山県山林協会	会長 堂故 茂	930-0096	富山市舟橋北町4-19 県森林水産会館	(076) 441-5737	(076) 441-5714
(公社) とやま緑化推進機構	理事長 庵 栄伸	〃	〃	(076) 441-6186	(076) 433-6100
富山県樹苗緑化協同組合	理事長 加茂 輝隆	930-2226	富山市八町6931 富山県森林組合連合会内	(076) 434-3351	(076) 434-1794
富山県木材組合連合会	会 長 米澤 政幸	939-0311	射水市黒河新4940	(0766) 30-5101	(0766) 30-5102
富山県木材協同組合連合会	理事長 〃	〃	〃	〃	〃
林業・木材製造業労働災害防止協会 富山県支部	支部長 須沼 英俊	930-2226	富山市八町6931 富山県森林組合連合会内	(076) 434-3351	(076) 434-1794
(一社) 富山県建設業協会	会 長 大橋 聡司	930-0094	富山市安住町3-14 建設会 館3階	(076) 432-5576	(076) 432-5579
富山県緑化造園土木協会	〃 加茂 輝隆	939-8206	富山市布瀬町2-4-16	(076) 423-1023	(076) 423-7400
(一社) 富山県建築組合連合会	〃 杉原 賢磁	939-8251	富山市西荒屋25-4	(076) 428-8255	(076) 428-8277
富山県県営林管理員会	〃 山本 重成	930-2226	富山市八町6931 富山県森林組合連合会内	(076) 434-3351	(076) 434-1794
富山県林業研究グループ協議会	〃 四田 純夫	930-0004	富山市桜橋通り5-13富山興銀ビル4F 富山県森林政策課内	(076) 444-3387	(076) 444-4428
富山県水源林造林協議会	〃 田中 幹夫	930-2226	富山市八町6931 富山県森林組合連合会内	(076) 434-3351	(076) 434-1794
富山県林業用優良種苗 需給調整協議会	〃 磯 孝行	930-0004	富山市桜橋通り5-13富山興銀ビル4F 富山県森林政策課内	(076) 444-3389	(076) 444-4428
富山県林政協議会	〃 津田 康志	〃	〃	(076) 444-3388	〃
富山県森林審議会	〃 吉岡 拓如	〃	〃	(076) 444-3385	〃
富山森林管理署	署 長 青野 洋徳	939-8214	富山市黒崎字塚田割591-2	(076) 424-4931	(076) 424-4934
国立研究開発法人 森林研究・整備機構 森林整備センター 富山水源林整備事務所	所 長 興水 猛	930-0096	富山市舟橋北町4-19 県森林水産会館	(076) 431-4292	(076) 442-5501
(公社) 富山県農林水産公社	理事長 佐藤 一絵	〃	〃	(076) 441-7394	(076) 432-7086
(公財) 花と緑の銀行	〃 佐藤 一絵	939-2713	富山市婦中町上轡田42	(076) 466-2425	(076) 465-5923
伏木富山新港植物検疫協会	会 長 大門 督幸	934-0095	高岡市石丸704-10	(0766) 82-5523	(0766) 82-2364
富山県森林・木材研究所振興協議会	〃 岸田 毅	939-0311	射水市黒河新4940 富山県木材組合連合会内	(0766) 30-5101	(0766) 30-5102
富山県木材輸入協議会	座 長 田邊 嶽之	〃	〃	〃	〃
富山県素材生産組合	理事長 中川 一郎	〃	〃	〃	〃

県森林政策課調

令和5年度

## 富山県森林・林業統計書

---

令和7年9月刊行

編集・発行 富山県農林水産部

〒930-0004

富山市桜橋通り 5-13 興銀ビル 4F

電話(直)076-444-3385

---

