

# 白岩川災害関連事業の採択について 富山県

令和5年6月豪雨の越水箇所周辺において

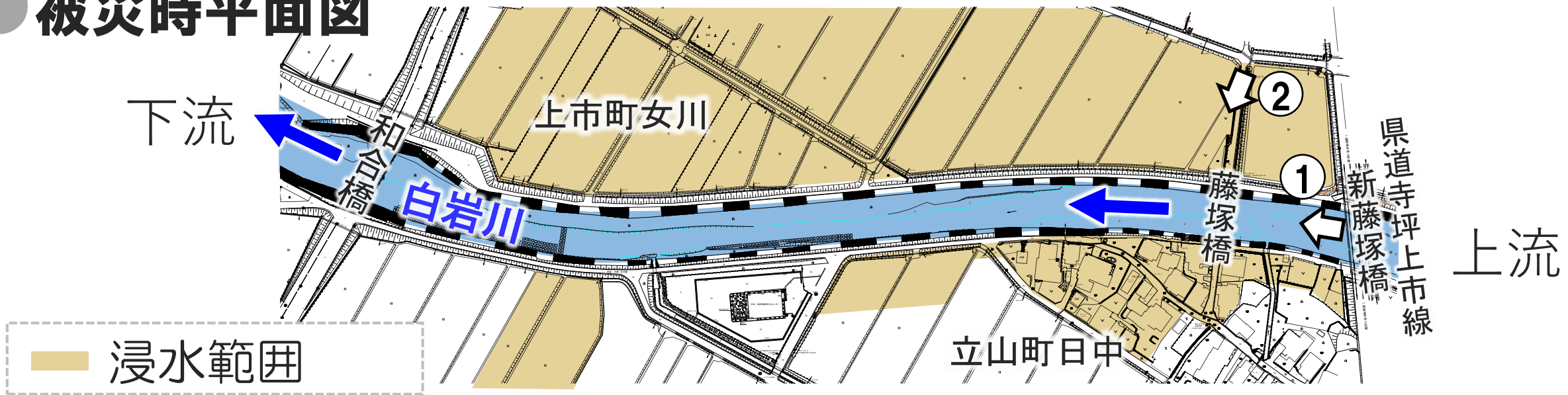
河道を拡幅する事業が

今月22日に

国の採択を受けました



# ● 被災時平面図



# ● 被災時の状況



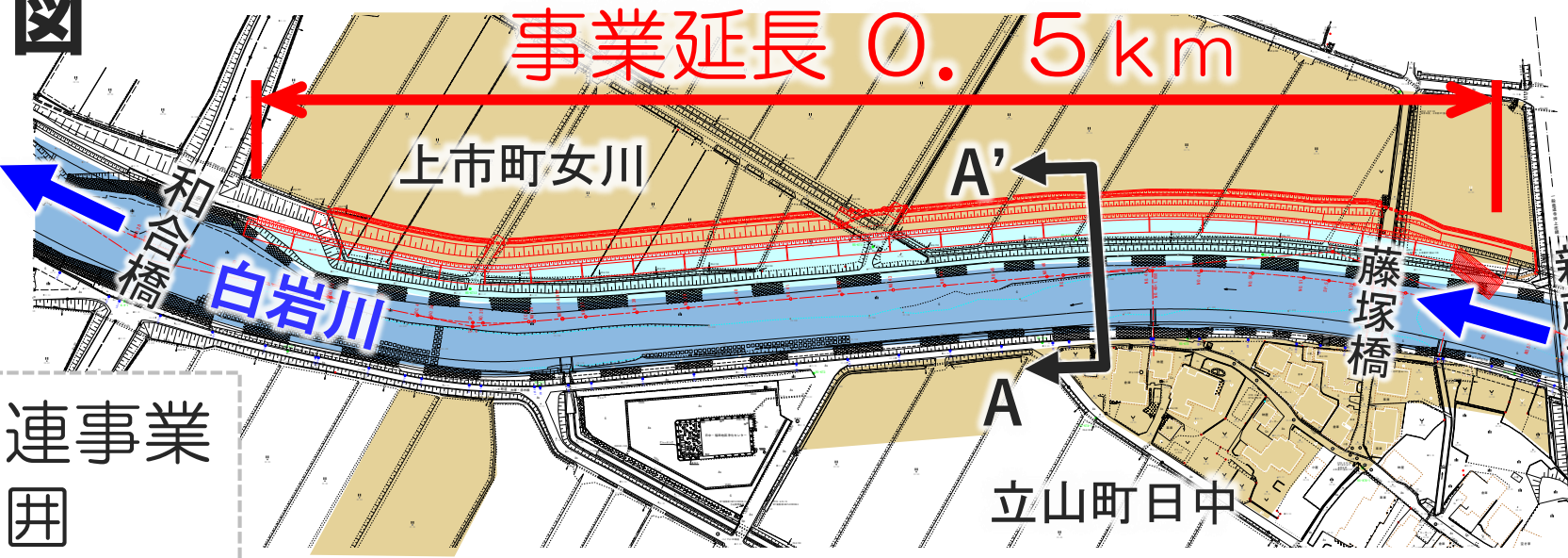
# ● 計画平面図

事業延長 0.5 km

下流

上流

— 災害関連事業  
■ 浸水範囲



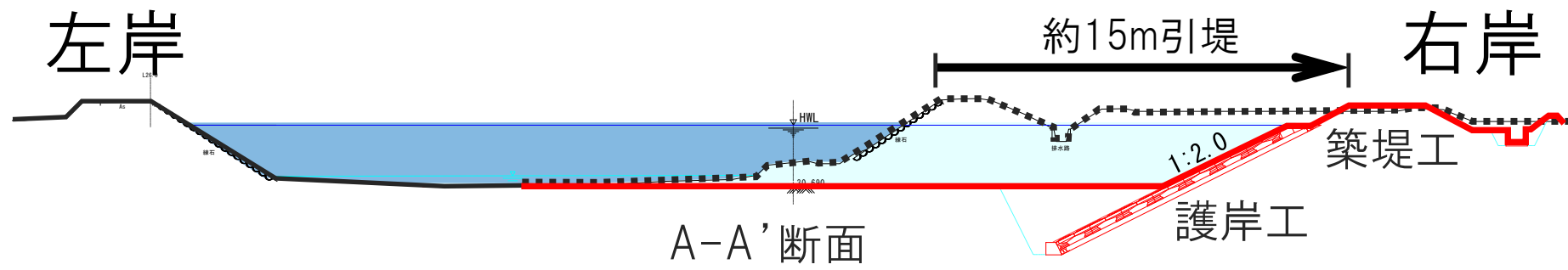
# ● 横断図

(上流から下流を見たイメージ)

右岸堤防を約15m引堤し、川幅を広げる  
(堤防間 約30m ▶▶▶ 約45m)

左岸

右岸



--- 現況河道  
— 計画河道



# 事業概要

- **河川名** 二級河川 白岩川
- **延長** 約0.5km(上市町女川おながわ～立山町日中にっちゅう)
- **期間** 令和5～9年度(予定)
- **事業費** 約6億6千万円
- **内容** 築堤工、護岸工、橋梁撤去など