

令和3年度

富山県森林・林業統計書

令和5年8月刊行

富山県農林水産部

利用される方々に

1. 本書は、県森林政策課、自然保護課、統計調査課、農林水産総合技術センター、中部森林管理局、北陸農政局、県森林組合連合会、その他関係官公署・団体から収集した資料により編集しています。
2. 本書は原則として、平成29年(年度・暦年)から令和3年(年度・暦年)の5ヶ年間の資料に基づき作成したものです。
3. 特に注記しない限り、年度は令和4年3月31日現在で、年次は令和3年12月31日現在のものです。
4. 各統計の単位は、表の右肩に示してあります。また、小数第一位以下を四捨五入しているため、各数の計が総数に一致しない場合があります。
5. 統計表の符号の用法は次のとおりです。
 - 「0」・・・ 数値が単位未満のもの
 - 「－」・・・ 該当数値がないもの
 - 「…」・・・ 該当数値不詳のもの
 - 「△」・・・ 負数(マイナス)のもの
6. 市町村合併により平成16年11月1日に砺波市、南砺市、平成17年4月1日に富山市、同年11月1日に高岡市、射水市、平成18年3月31日に黒部市が新たに誕生しましたが、それぞれの新市に記載してある数値は、新市を対象とした調査数値があるものに対してはその数値を、合併前の市町村を対象とした調査数値しかないものについては合併前の市町村の数値を合算しています。
7. 本書についてのお問い合わせは、各表脚注に揚げた諸機関又は県森林政策課にお願いします。

目 次

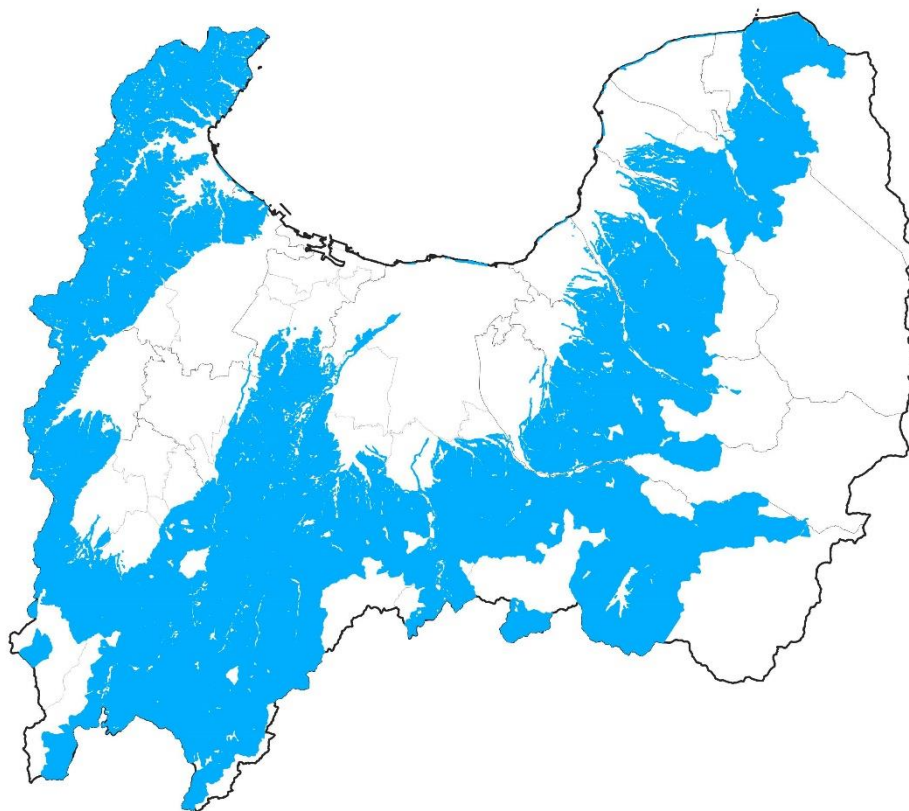
富山県の森林・林業の概況	頁
富山県の森林・林業の主要指標.....	1
1 森林資源の現況.....	2
2 造林等.....	5
3 林産物生産.....	6
4 森林組合.....	8
5 森林被害.....	10
6 治山.....	11
7 保安林.....	12
8 林地開発許可.....	13
9 市町村別森林率.....	13
10 水と緑の森づくり事業.....	14
統 計 表	
1 人口・土地	
(1)人口・就業者数.....	18
(2)土地.....	20
2 森林の概況	
(1)市町村別所有形態別森林面積.....	22
(2)市町村別林種別面積、蓄積(民有林).....	24
(3)全県森林計画区別、樹種別森林資源表(民有林).....	28
(4)全県森林計画区別、樹種別齢級別森林資源表(民有林).....	29
(5)私有林の市町村別、所有形態別森林面積.....	50
(6)市町村別標高階別森林面積(民有林).....	52
(7)市町村別傾斜階別森林面積(民有林).....	54
(8)市町村森林整備計画における重視すべき機能に応じた 森林の区分等の面積.....	56
3 森林計画	
(1)森林経営計画.....	58
4 水と緑の森づくり	
(1)里山林・混交林等整備状況.....	60
(2)県民参加による森づくり年間参加延べ人数等.....	62
(3)森の寺子屋開催実績.....	62
(4)県民による森づくり提案事業(県民実践活動)実績.....	62
(5)「とやまの森づくりサポートセンター」への登録団体一覧.....	63

5	造林	
	(1) 造林実績	68
	(2) 山行苗木需給実績(針葉樹)	69
	(3) 林業用種苗生産者経営体別苗畑面積	69
	(4) 採種園(育種母樹林)の状況	70
	(5) 採穂園(育種母樹林)の状況	70
	(6) 民有林適地適木調査実績(土壌型別分布表)	71
6	林道・作業道	
	(1) 林道現況	72
	(2) 林道事業実績	74
	(3) 作業道(路)現況	76
	(4) 市町村別作業道(路)開設実績	78
	(5) 緑資源幹線林道事業の概況	80
	(6) 山のみち地域づくり交付金事業の概況	82
7	林業機械	
	(1) 林業機械の推移	83
	(2) 高性能林業機械の推移	83
8	林業構造改善事業	
	(1) 市町村別事業実績総括表	84
9	林業金融	
	(1) 林業・木材改善資金の貸付実績	86
	(2) 木材産業等高度化推進資金の貸付状況(年度末貸付残高)	86
10	林産物	
	(1) 素材需給量	88
	(2) 素材生産量(用途別、樹種別)	88
	(3) 製材動態	88
	(4) 製材用素材の樹種別入荷量	90
	(5) 木材チップ需給状況	90
	(6) 木材チップ工場数	90
	(7) 特用林産物生産量	92
11	森林被害	
	(1) 森林病虫害等防除実績	94
	(2) 森林保険契約と損害てん補実績	95
12	森林組合	
	(1) 森林組合連合会の構成	96
	(2) 森林組合の構成	96
	(3) 森林組合の事業内容	96
	(4) 生産森林組合	96

13	林業労働, 入会林野, 林業後継者	
	(1) 林業担い手数	98
	(2) 入会林野等整備事業実績	100
	(3) 林業グループ(林業研究グループ)の現況	100
	(4) 青年林業士、指導林家、普及指導協力員、認定森林施業プランナー、 林業作業士等、認定事業体、意欲と能力のある林業経営者、育成経営体	101
	(5) 花とみどりの少年団の現況	104
14	県営林	
	(1) 県有林種別面積	106
	(2) 県行造林種別面積	107
	(3) 県有林の現況	108
	(4) 水源林造成基金による取得用地	109
	(5) 県行造林の現況	110
15	治山	
	(1) 治山事業実績	112
	(2) 緊急治山等事業、施設災害復旧事業および県単治山事業実績	114
	(3) 山地災害危険地区数	116
16	保安林	
	(1) 保安林の種類別面積	118
	(2) 保安林の解除実績	122
	(3) 林地開発許可状況	123
17	鳥獣保護管理及び狩猟	
	(1) 狩猟者登録証交付状況	124
	(2) 狩猟者登録を受けた者による鳥類捕獲数	124
	(3) 狩猟者登録を受けた者による獣類捕獲数	124
	(4) 捕獲許可を受けた者による鳥類捕獲数	124
	(5) 捕獲許可を受けた者等による獣類捕獲数	124
	(6) 鳥獣保護区等一覧	125
18	緑化	
	(1) 緑の羽根募金状況	128
19	試験研究	
	(1) 農林水産総合技術センター森林研究所	129
	(2) 農林水産総合技術センター木材研究所	130
20	付表	
	(1) 森林・林業行政年表	131
	(2) とやま森林浴の森、箇所一覧及び箇所位置図	132
	(3) とやま花の名所、箇所一覧	134
	(4) 富山さくらの名所、箇所一覧	136
	(5) とやま水源の森、箇所一覧及び箇所位置図	138

(6) 県市町村の木・花木・花の一覧.....	140
(7) 自然公園等の概要.....	141
(8) 林業関係事業等の市町村指定年度等一覧.....	144
(9) 林業関係団体一覧.....	145

富山県の森林・林業の概況



富山県の地域森林計画対象森林

富山県の森林・林業の主要指標

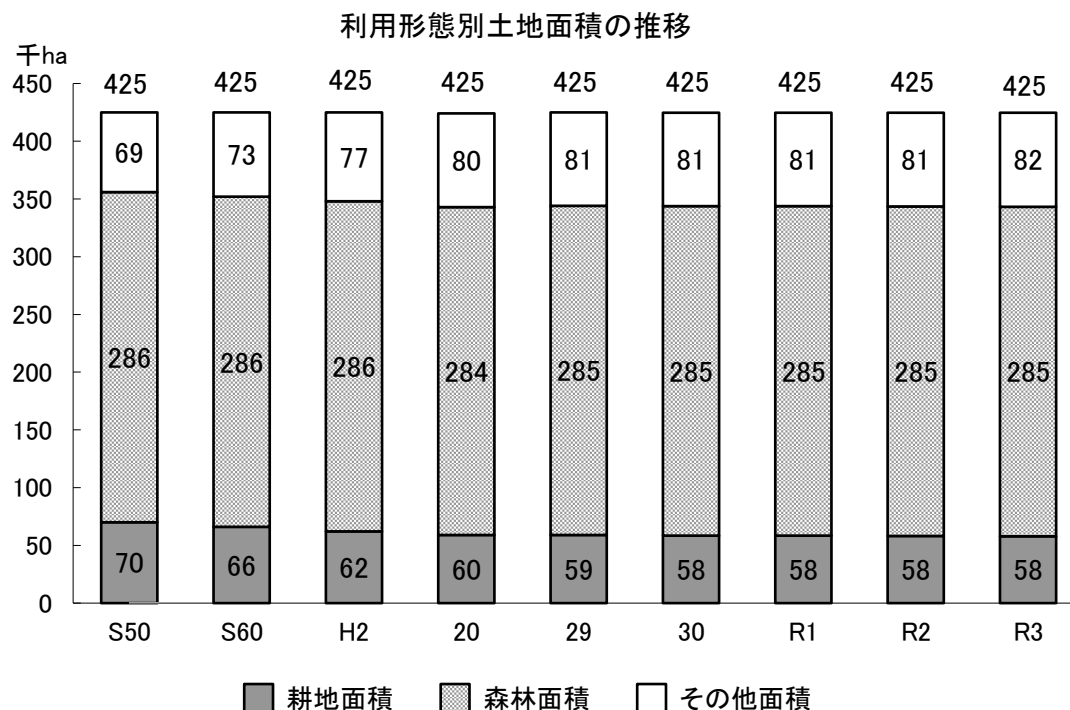
区分	富山県数値	全国順位	(参考) 全国計	備考(出典・調査時期)		
総土地面積	425 千ha	33位	37,797 千ha	平成28年度森林資源現況調査(林野庁計画課・5年毎)		
森林面積	285 千ha	32位	25,048 千ha	〃		
森林率	67 %	25位	67 %	〃		
民 有 林	面積	180 千ha	38位	17,389 千ha	〃	
	蓄積	39,602 千m3	37位	4,015,575 千m3	〃	
	人 工	面積	51 千ha	42位	7,916 千ha	〃
		率	28 %	44位	46 %	〃
	林	蓄積	21,915 千m3	40位	2,795,379 千m3	〃
素材生産量	112 千m3 (108) 千m3	38位	21,847 千m3	令和3年木材需給報告書(農林水産省) (令和3年森林政策課調べ)		
生しいたけ生産量	1,575 t	15位	71,058 t	令和3年特用林産基礎資料(林野庁)		
なめこ生産量	1 t	32位	24,063 t	〃		
林家戸数	4,953 戸	43位	690,047 戸	2020年農林業センサス(5年毎)		
林業就業者数	524 人	40位	60,738 人	令和2年国勢調査(5年毎)		
林業産出額	389 千万円	29位	45,492 千万円	令和2年林業産出額(農林水産省)		
森林組合数	4 組合	41位	613 組合	令和元年度森林組合統計(農林水産省)		
素材需要量	297 千m3	27位	26,085 千m3	令和3年木材需給報告書(農林水産省)		
外材依存率	44.1 %	5位	16.2 %	〃		
製材工場数	62 工場	35位	3,948 工場	〃		
民有林林道密度	9.0 m/ha	2位	5.1 m/ha	民有林森林整備施策のあらまし 令和5年年2月		
保安林率	69 %	1位	41 %	令和3年度保安林及び保安施設地区の概要		

注: 出典・調査時点の違いにより、数値が次ページ以降の数値と一致しない場合がある。

1 森林資源の現況

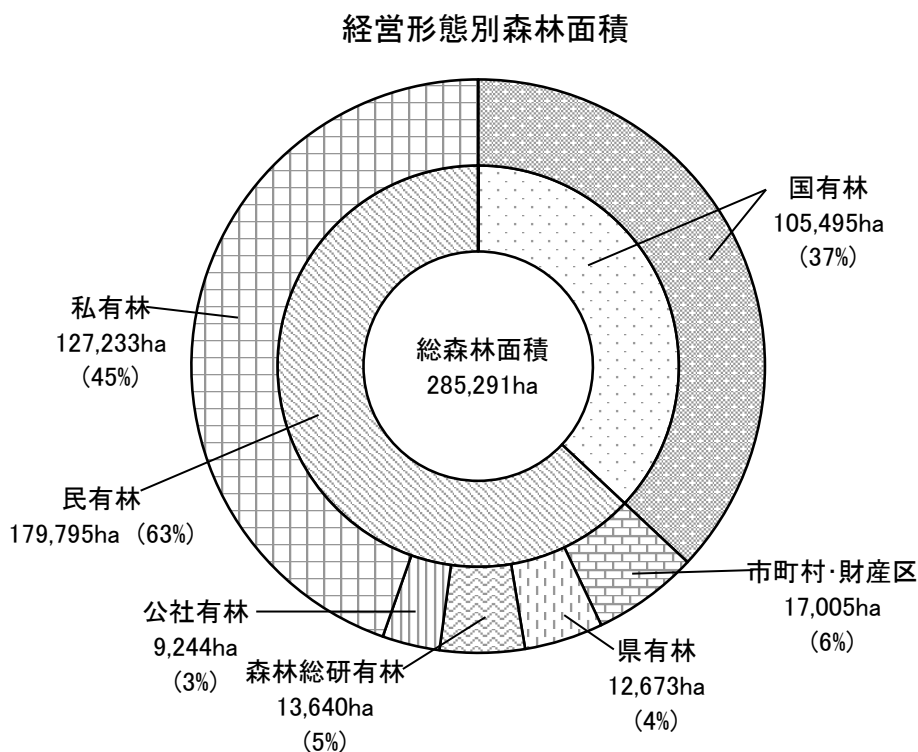
(1) 土地利用

本県の森林面積は285千haで、総土地面積425千haの67%を占め、全国平均とほぼ同じである。



(2) 経営形態別森林面積

経営形態別森林面積は国有林が37%、民有林63%であり、私有林は民有林の71%を占めている。

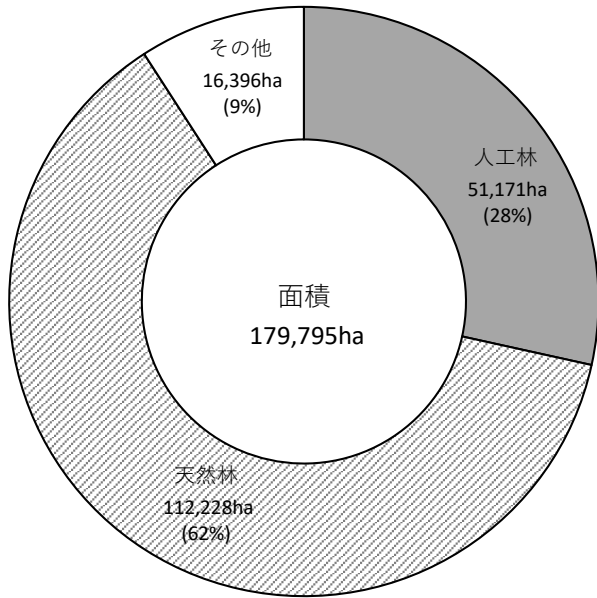


(3) 民有林の人天別・樹種別森林面積及び蓄積

本県の民有林面積は、人工林が51,171haで28%、天然林が112,228haで62%を占める。樹種の構成は、人工林ではスギが47,544haで93%、天然林ではブナが6,875haで6%を占める。


蓄積は、人工林が23,672千m³で56%、天然林が18,213千m³で43%を占める。樹種の構成は、人工林ではスギが23,158千m³で98%、天然林ではブナが1,204千m³で7%を占める。

人天別森林面積

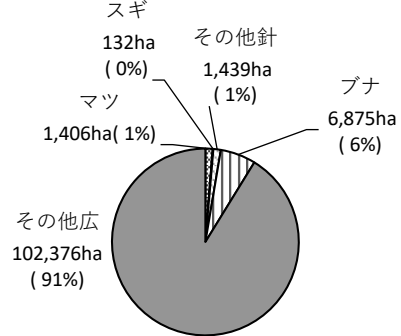


樹種構成

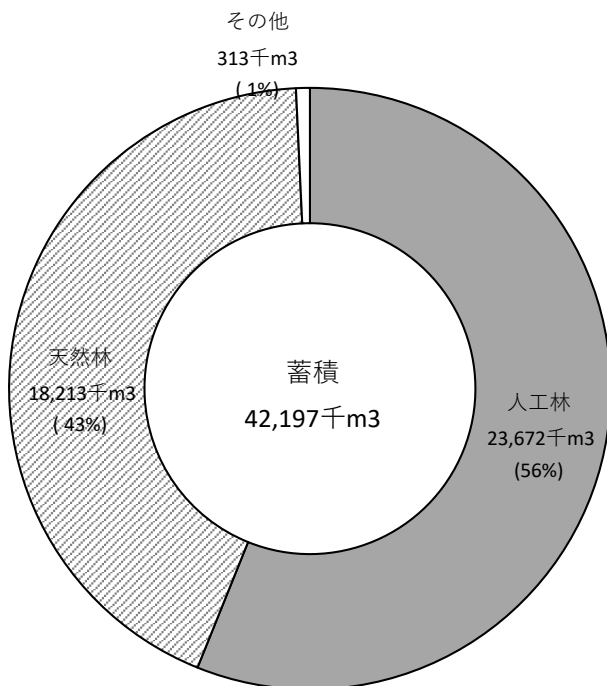
<人工林>



<天然林>

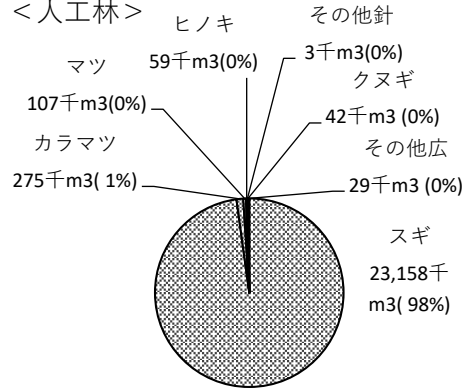


人天別森林蓄積

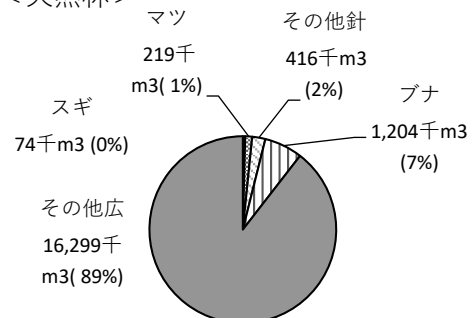


樹種構成

<人工林>

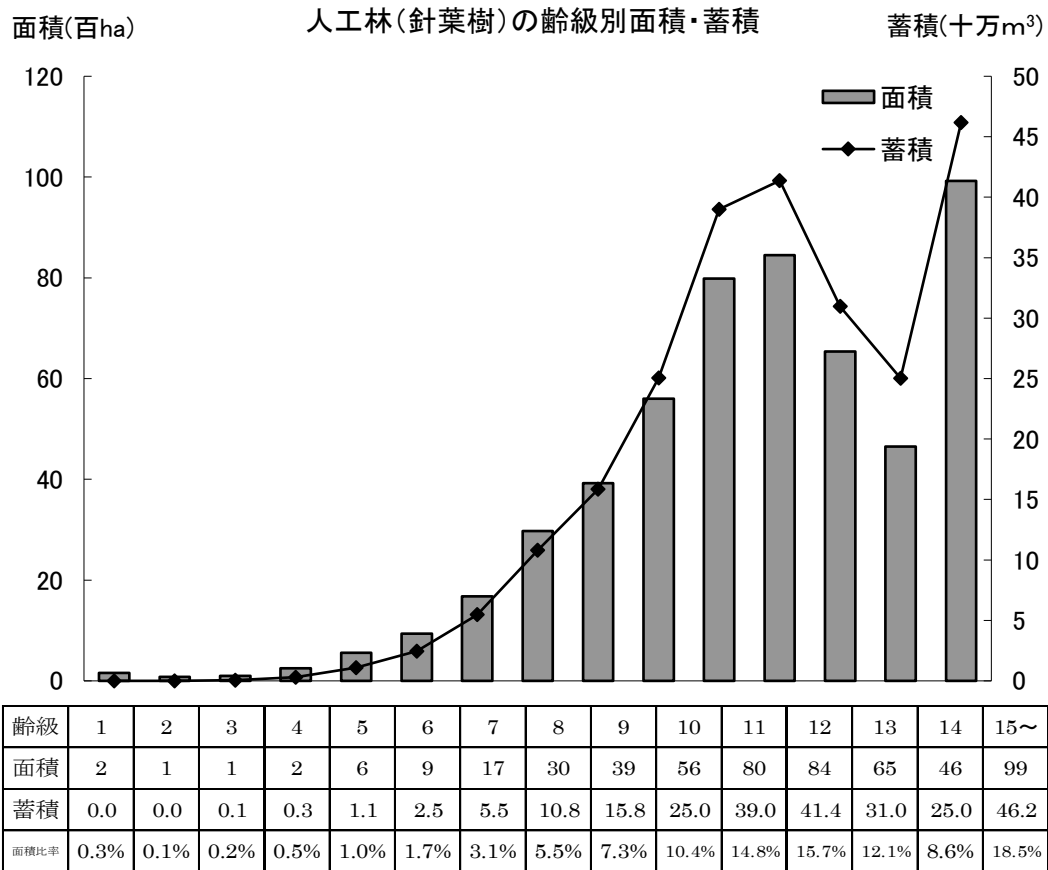


<天然林>



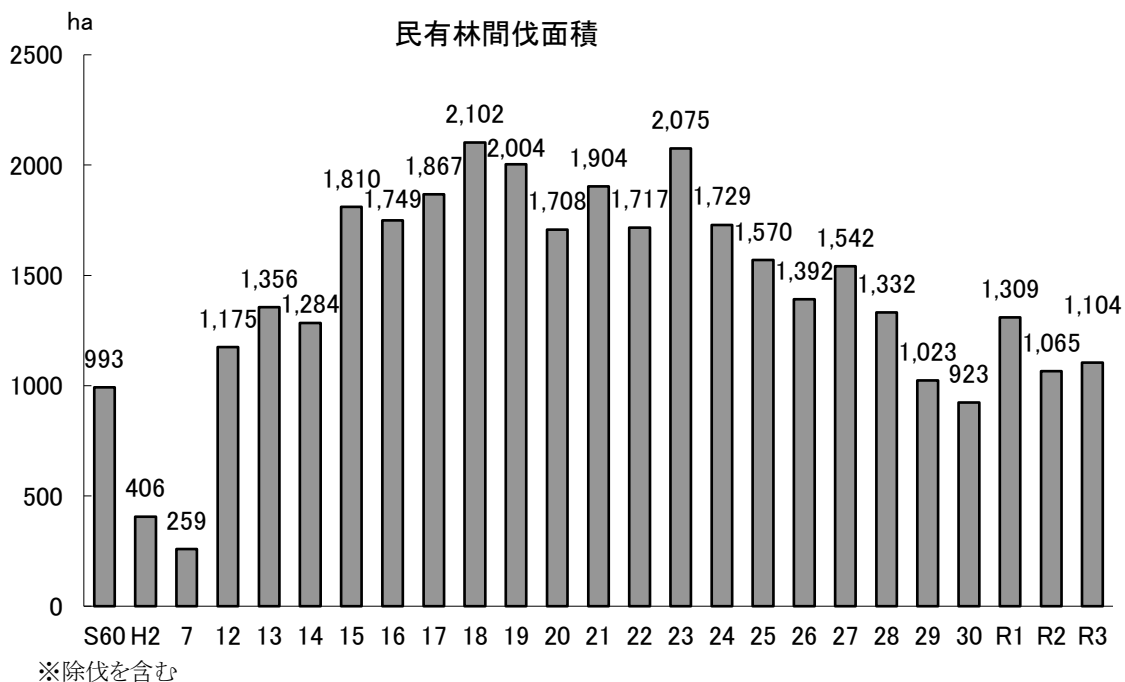
(4) 民有林人工林(針葉樹)の齡級構成

建築用材に適した9齡級以上の蓄積は2,234万 m^3 で、全体の90%を占める。



(5) 民有林間伐実績

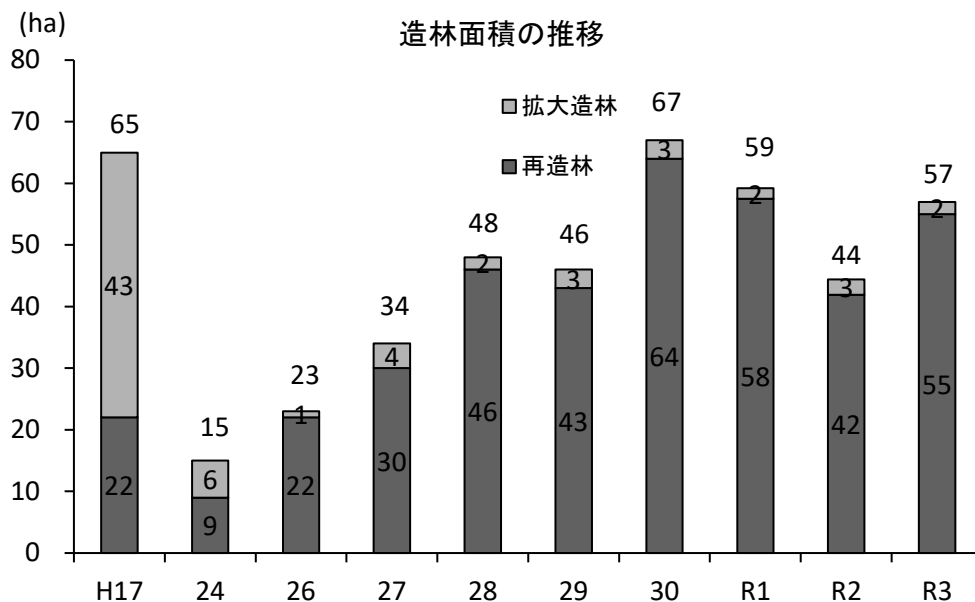
富山県森林・林業振興計画に掲げる指標である、R8年度時点の間伐目標(H2年からの累計)46,607haを達成するため、毎年約1,200haを目標として森林整備を進めている。



2 造林等

(1) 造林面積の推移

本県の造林面積は昭和42年度の2,232haをピークに減少を続け、平成24年度には15haとピーク時の1%未満に落ち込んだものの、その後は無花粉スギの植栽事業等により増加し、令和2年度は44haとなっている。



(2) 事業別造林実績

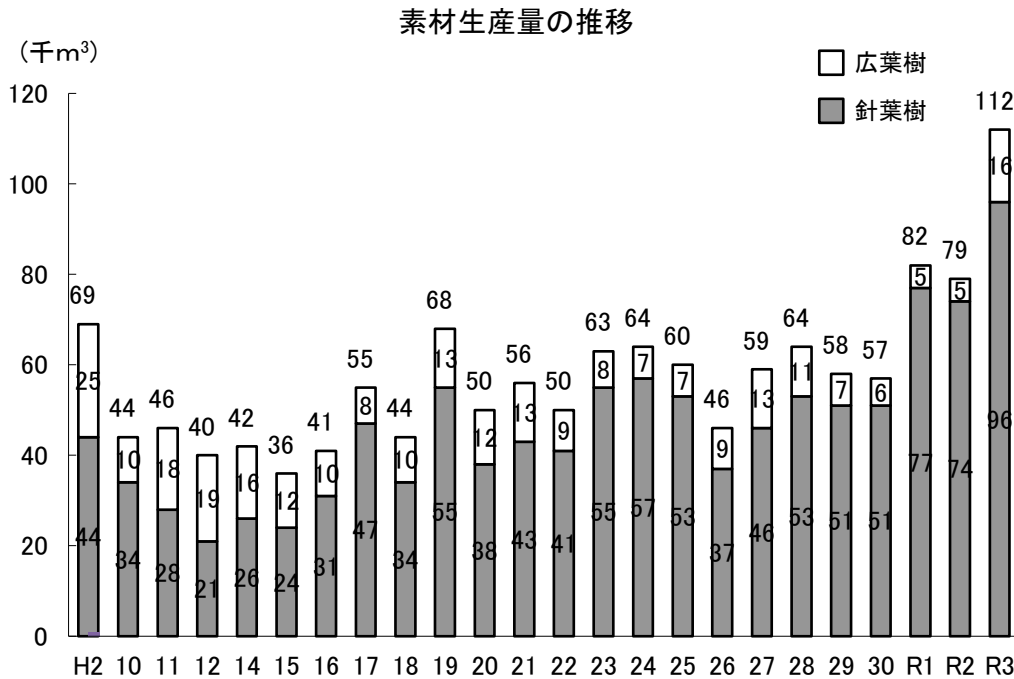
		H28	H29	H30	R1	R2	R3
再造林	造林公共事業	20	10	35	36	15	15
	無花粉スギ植栽事業	20	21	21	17	23	30
	森林総研造林	7	12	9	5	4	11
	再造林合計	46	43	64	58	42	55
拡大造林	造林公共事業		1	1	0	1	0
	治山事業	2	1	3	2	1	2
	拡大造林合計	2	3	3	2	3	2

3 林産物生産

(1) 木材

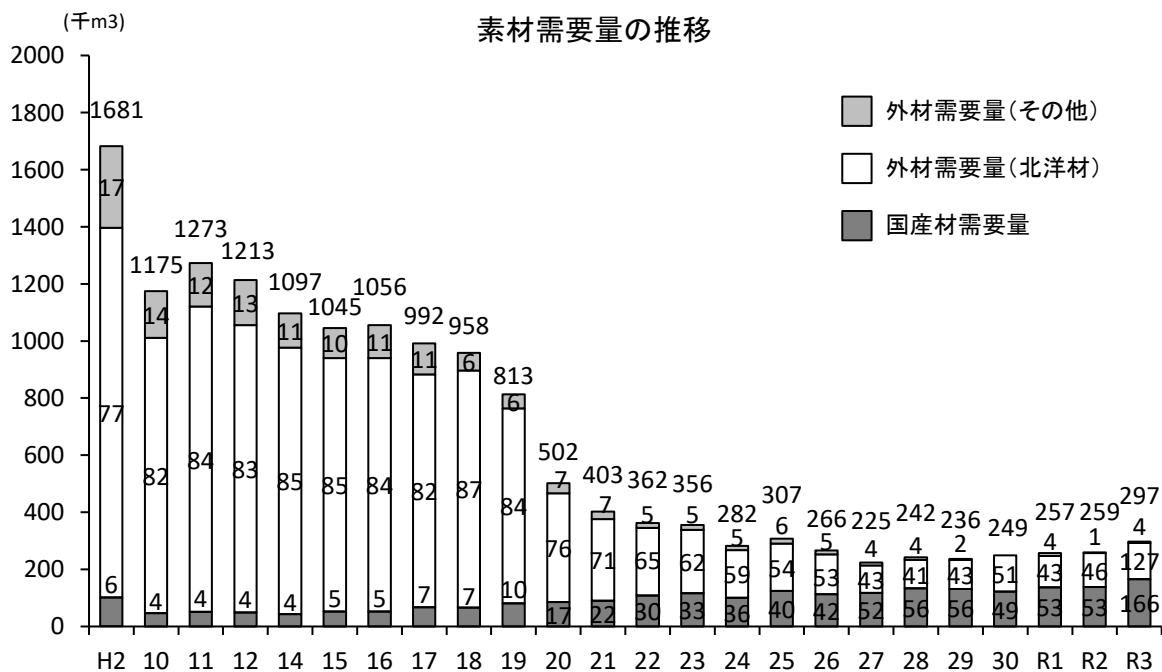
(ア) 素材生産

昭和55年は10万m³あった本県の素材生産量は年々減少し、平成15年度は3.6万m³まで落ち込んだが、近年は5～6万m³程度で推移し、令和3年度には11.2万m³まで増加している。



(イ) 木材の需要(素材)

平成27年にはじめて国産材の需要量が5割を越え、外材需要量を上回った。また、平成20年以降、北洋材の需要量は減少傾向にある。



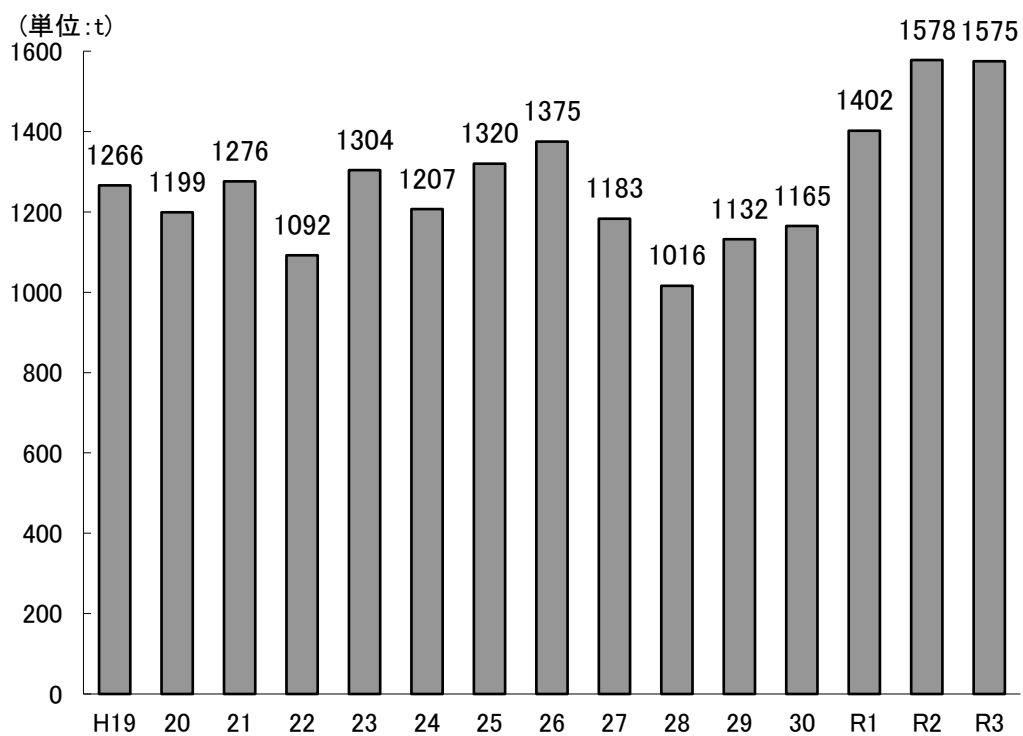
※注1 グラフ凡例内の数字はパーセンテージ(%)、グラフ上の数字は需要量合計(千m³)を示す。

注2 平成30年外材需要量(北洋材)については、内訳が非公表のため、その他を含めた外材需要量の合計値。

注3 (ア)(イ)のグラフともに木材需給報告書より。

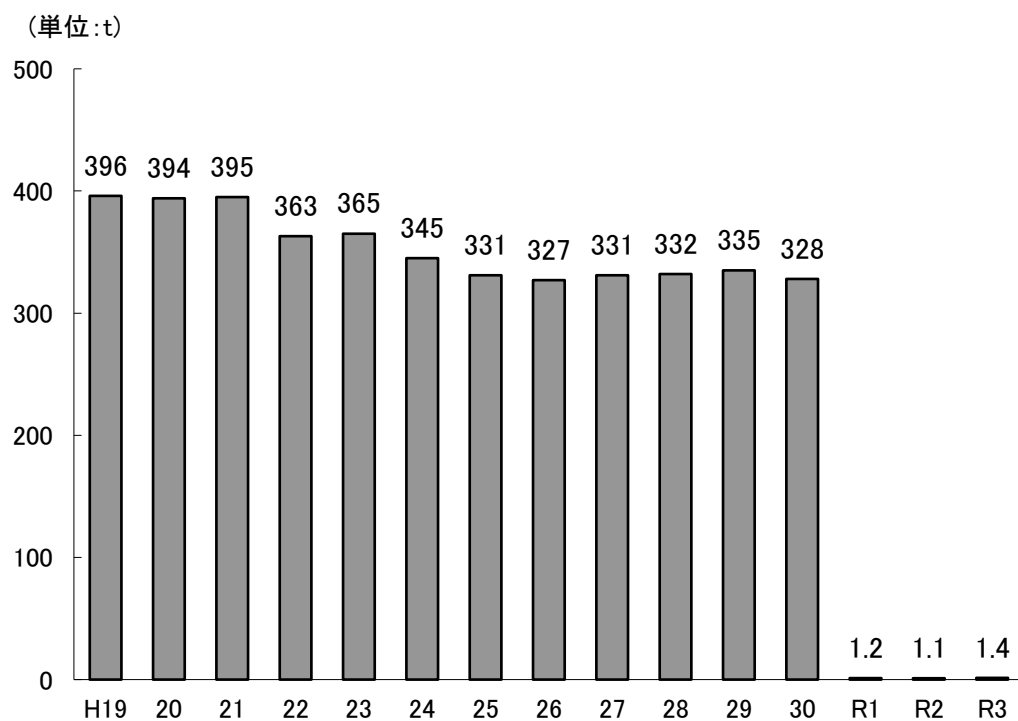
(2) 特用林産
 (ア) 生しいたけ

生しいたけ生産量の推移



(イ) なめこ

なめこ生産量の推移



4 森林組合

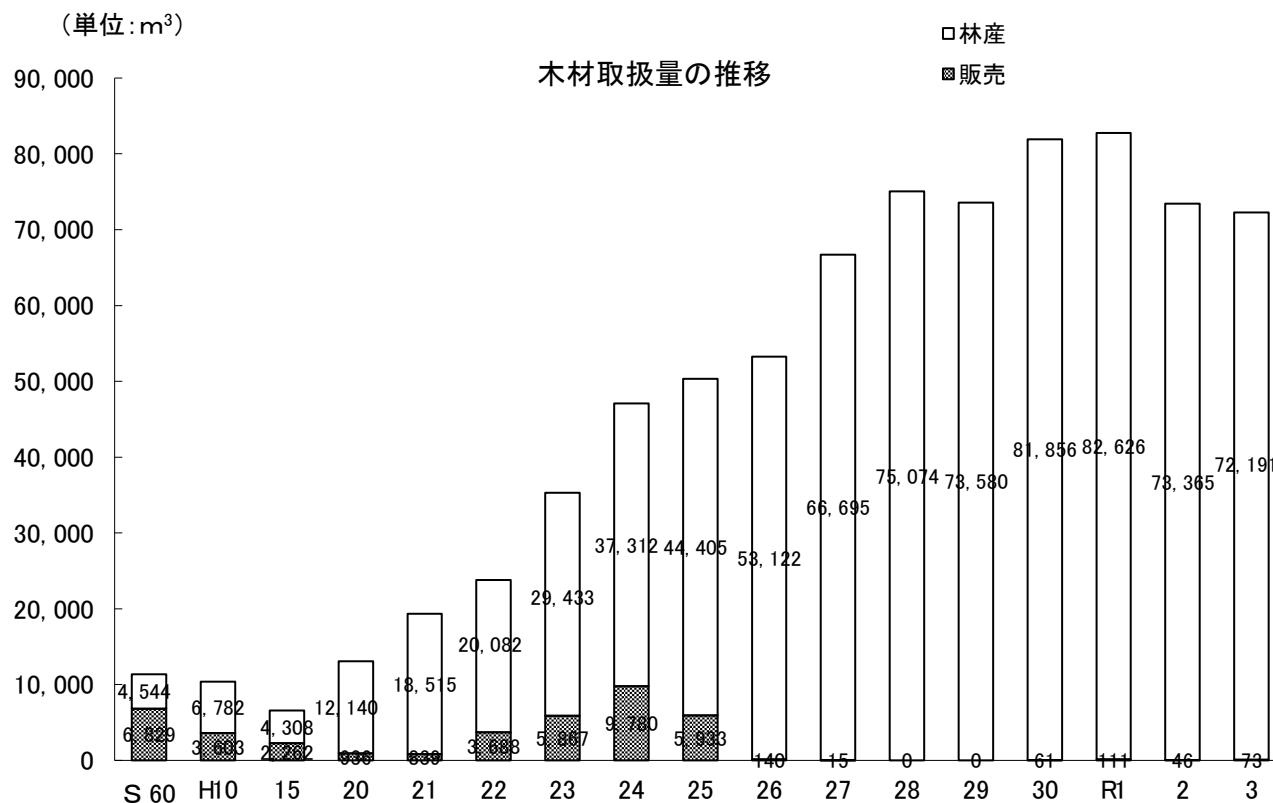
(1) 森林組合の概況

森林組合の令和3年度末総数は、4組合である。

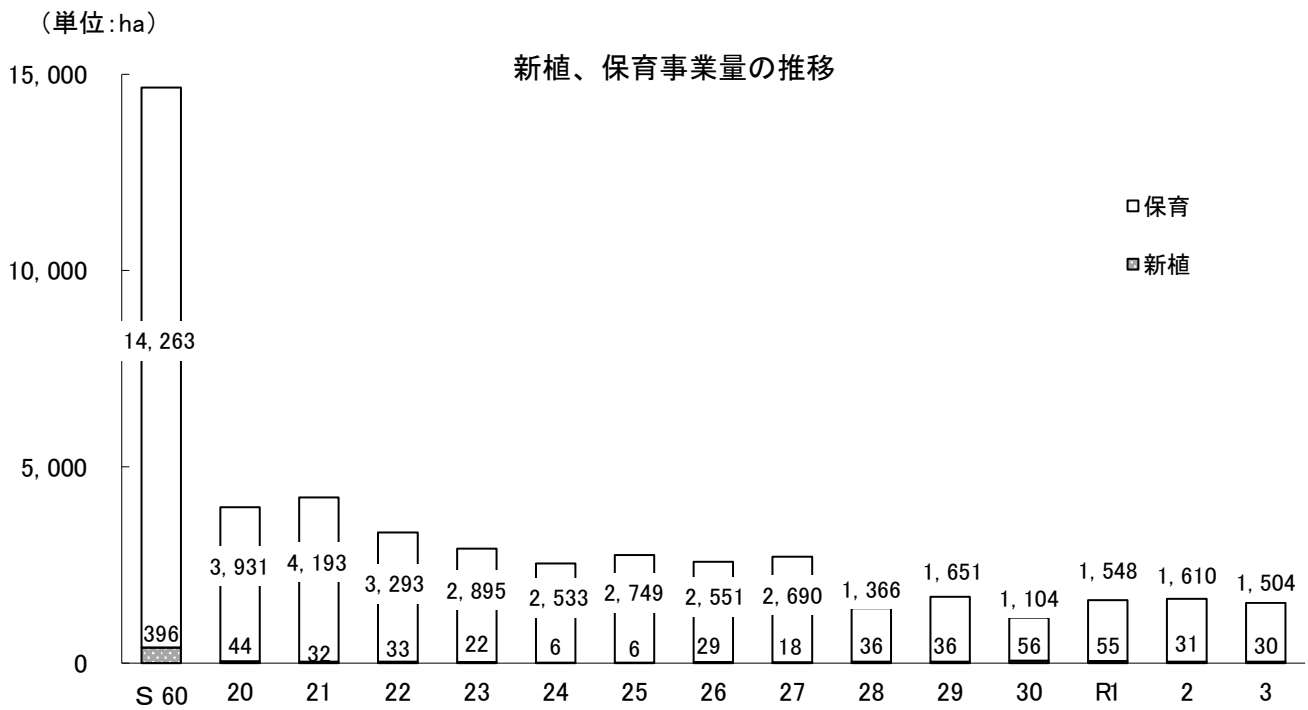
森林組合の推移

区 分	S60	H20	H25	H29	H30	R1	R2	R3
森 林 組 合 数	15	4	4	4	4	4	4	4
森 林 組 合 員 (人)	25,928	24,968	24,823	24,816	24,674	24,624	24,572	24,531
組 合 員 森 林 所 有 面 積 (ha)	152,165	145,940	145,940	131,253	139,463	138,961	138,953	138,973
払 込 済 出 資 金 額 (千 円)	324,418	572,359	578,114	578,278	577,544	575,039	575,527	574,919
当 期 剰 余 金 (千 円)	31,002	40,308	122,670	40,768	27,068	103,129	146,200	113,592

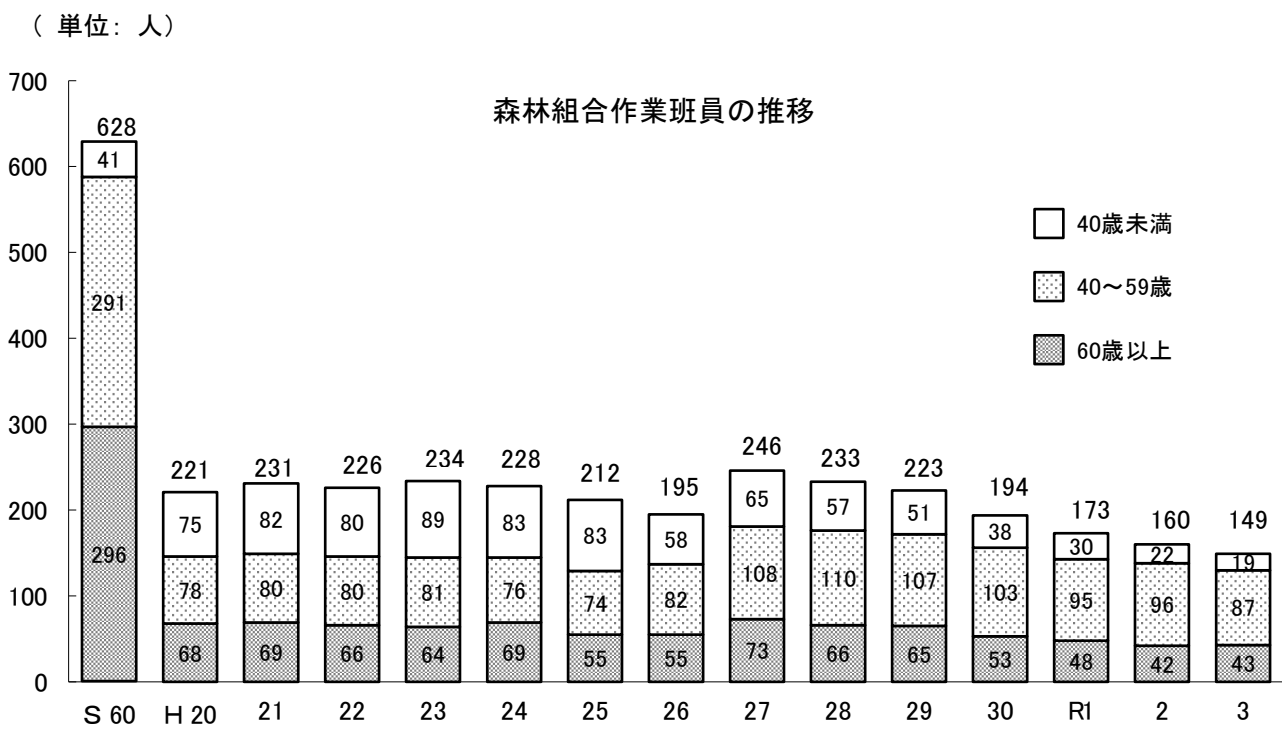
(2) 木材取扱量



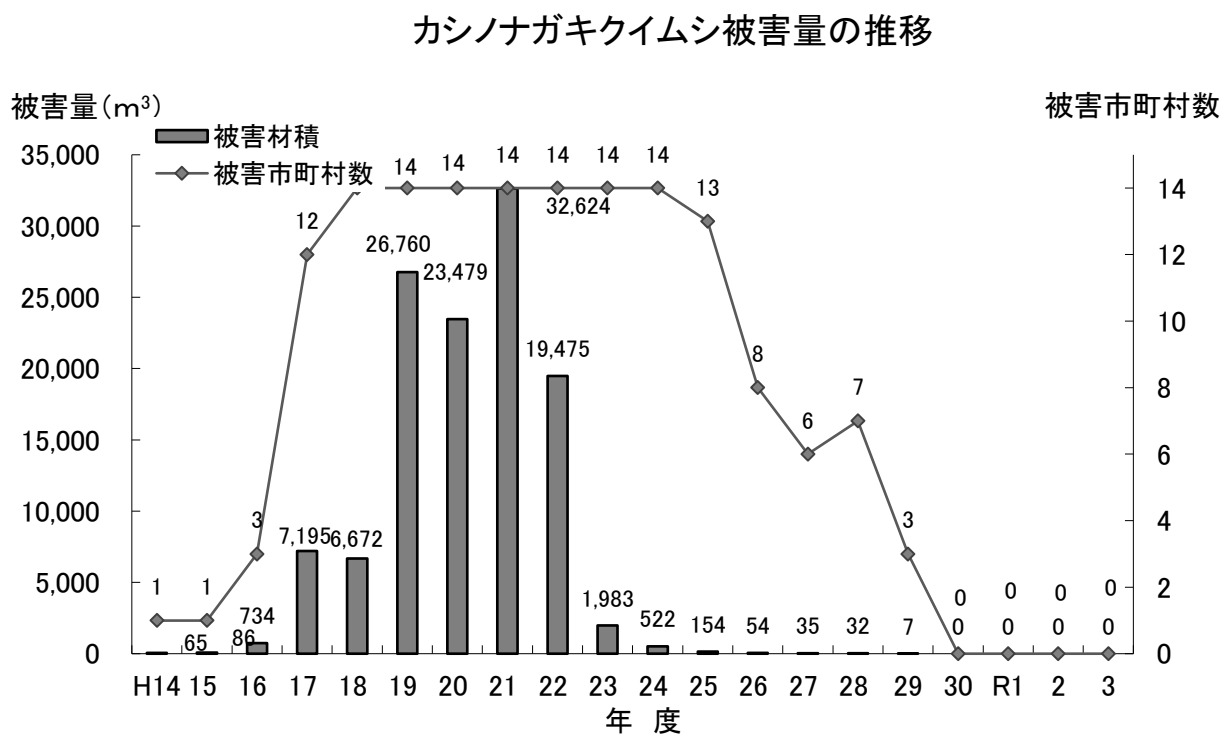
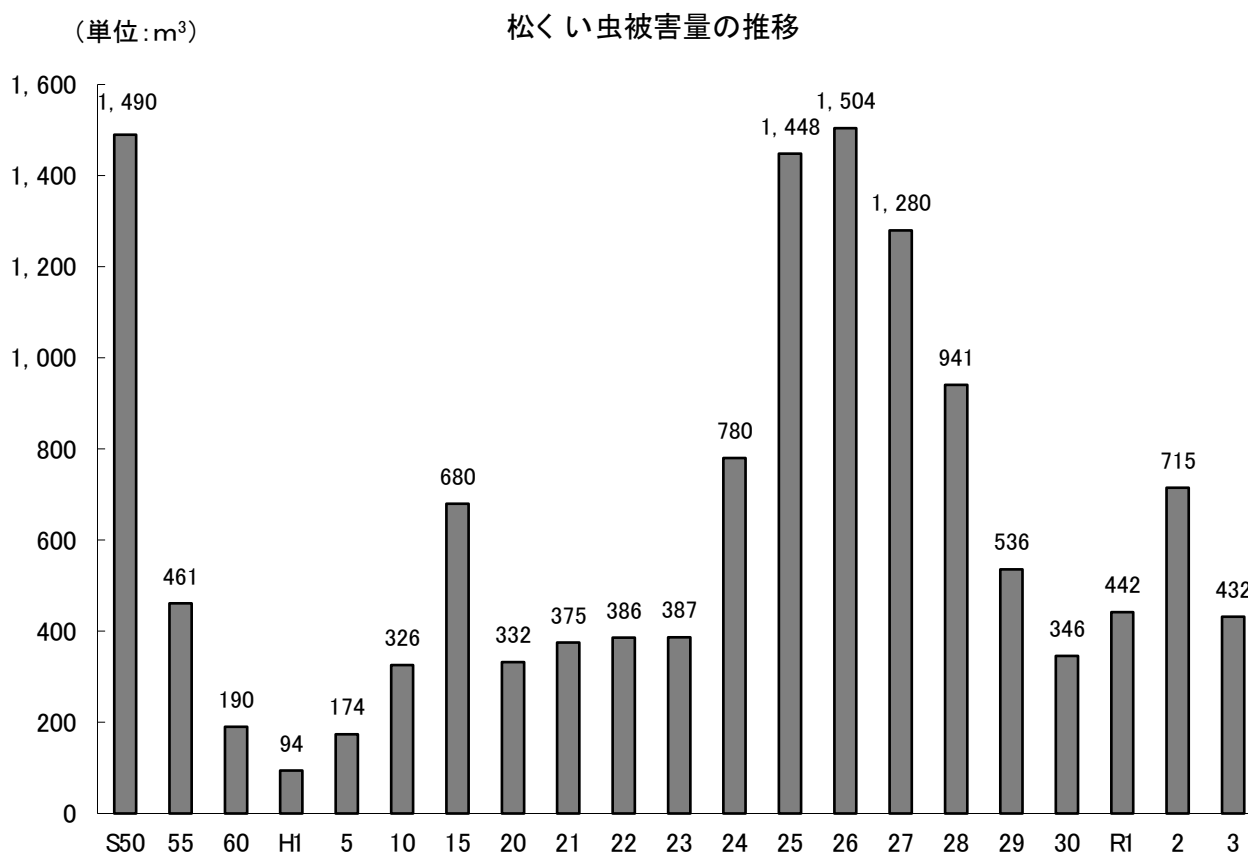
(3) 森林造成事業



(4) 森林組合作業班員

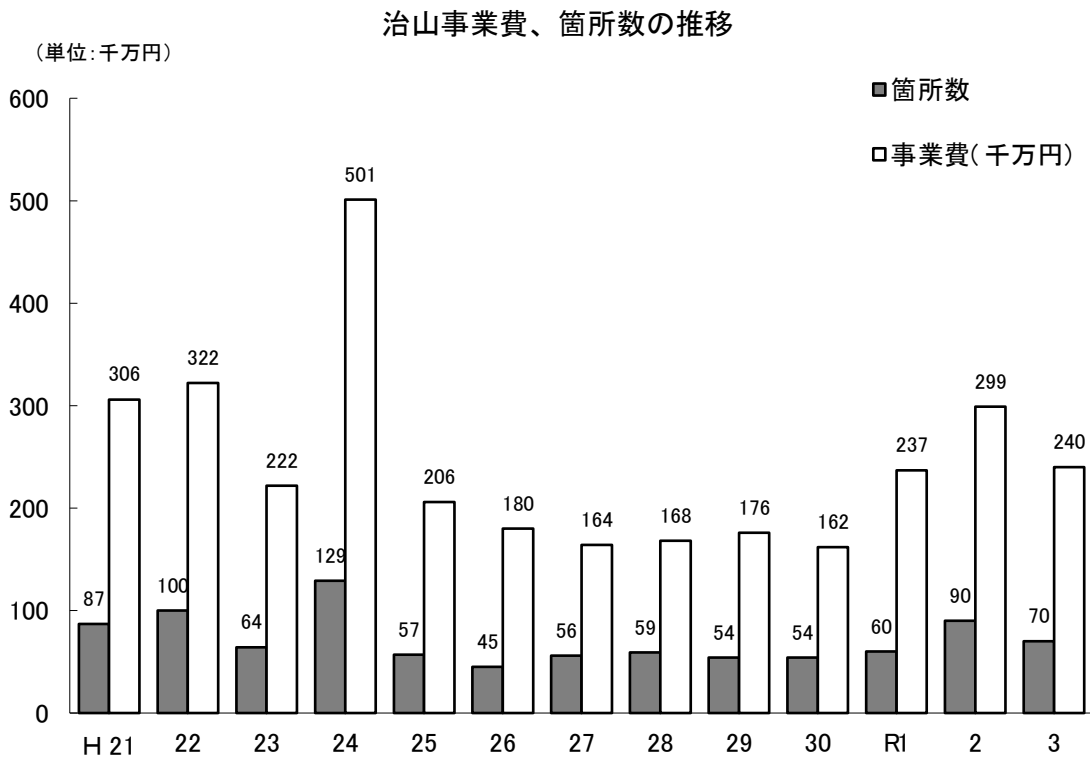
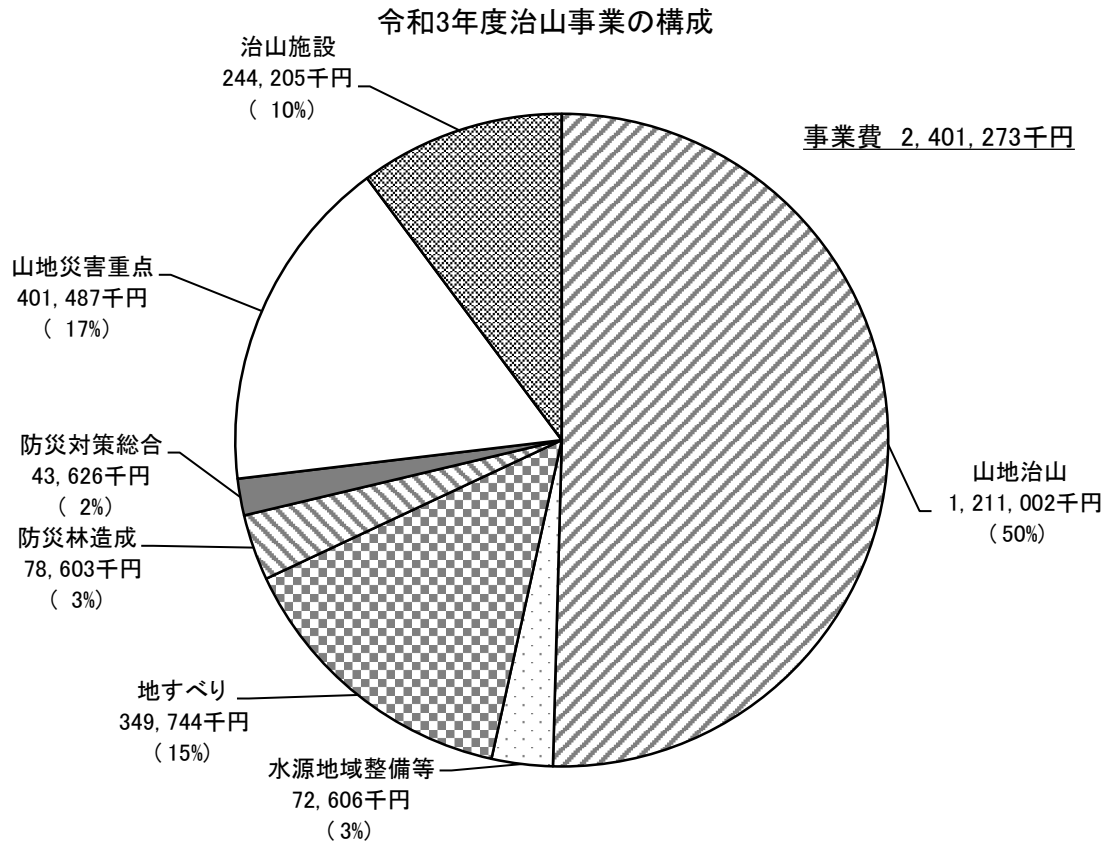


5 森林被害

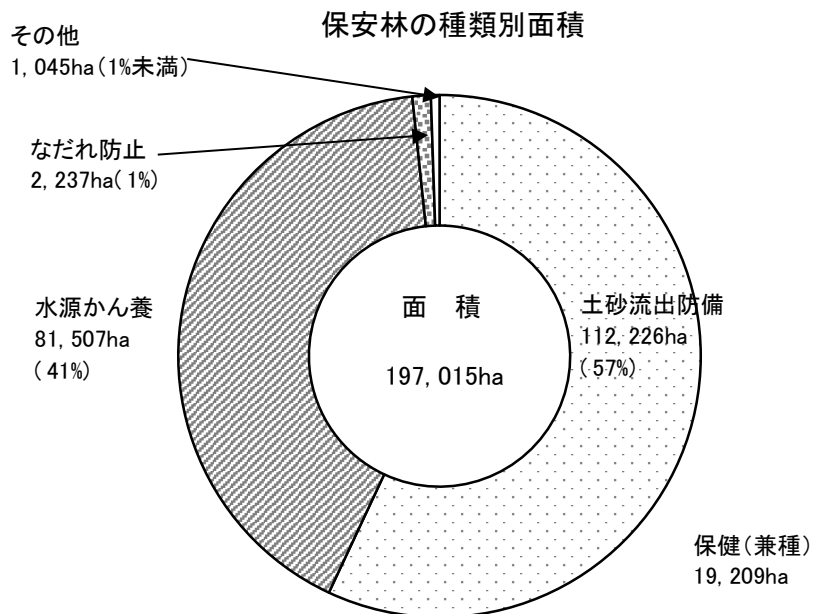
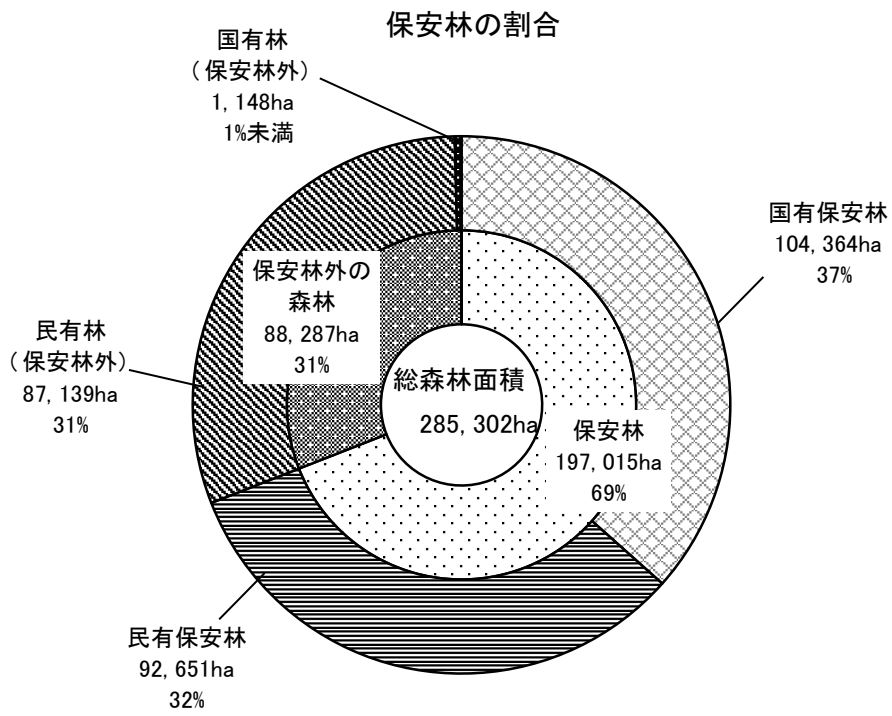


注 平成16年度以降の被害市町村数は、合併後の市町村数としている。

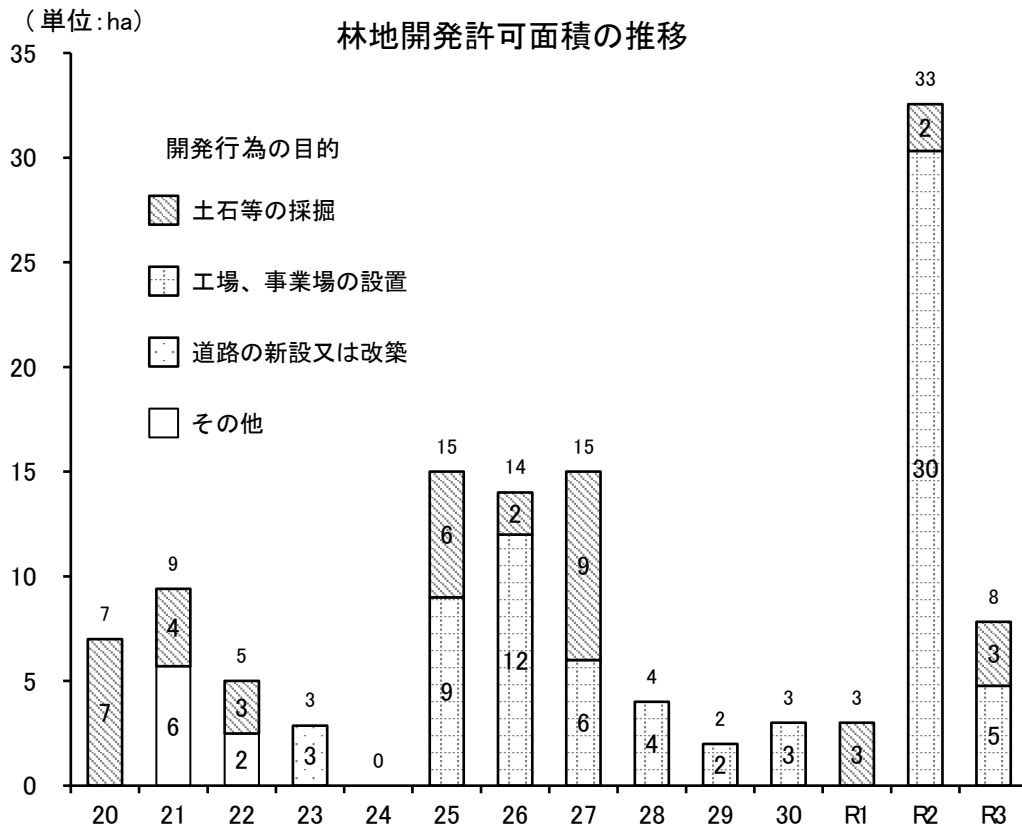
6 治 山



7 保安林

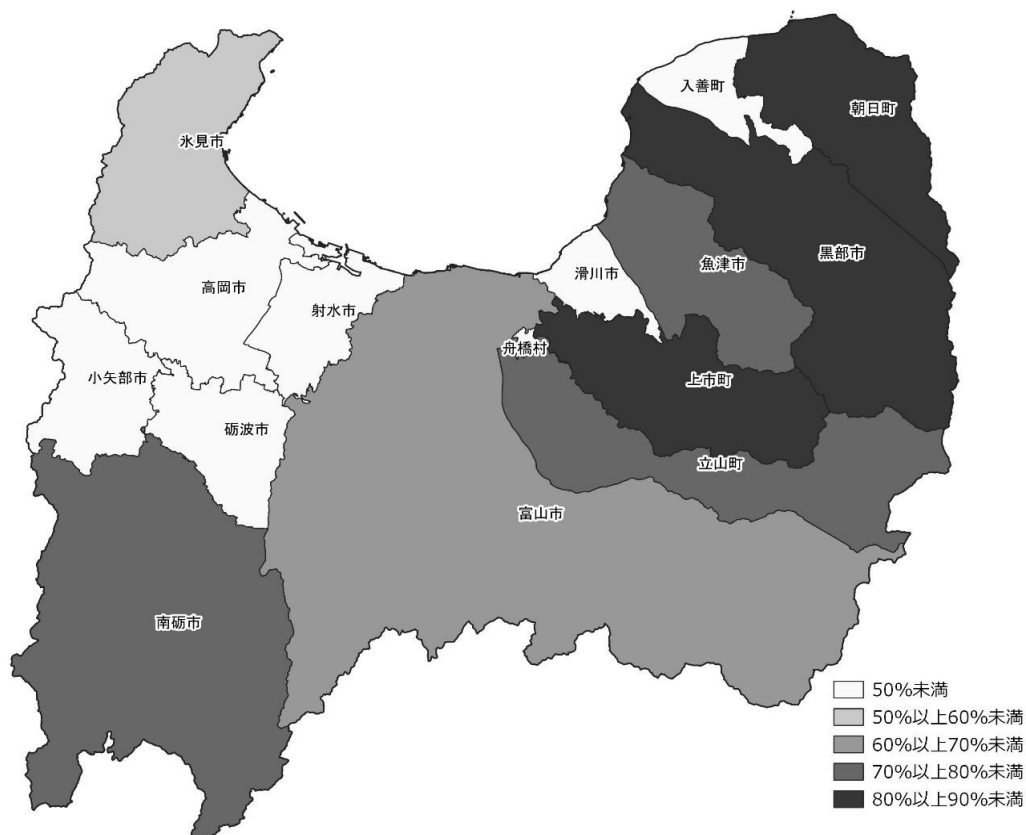


8 林地開発許可

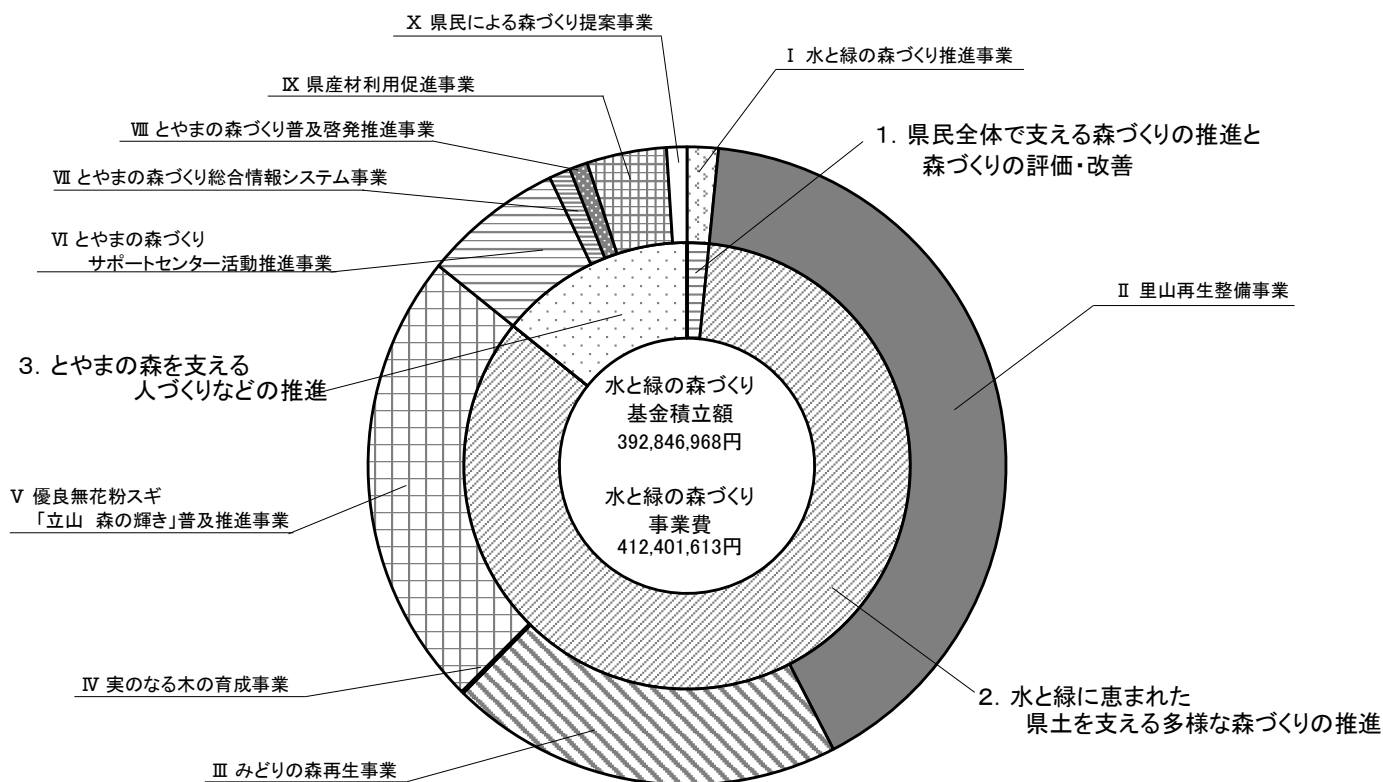


注: 計の不一致は四捨五入による。

9 市町村別森林率



10 水と緑の森づくり事業 令和3年度の実績

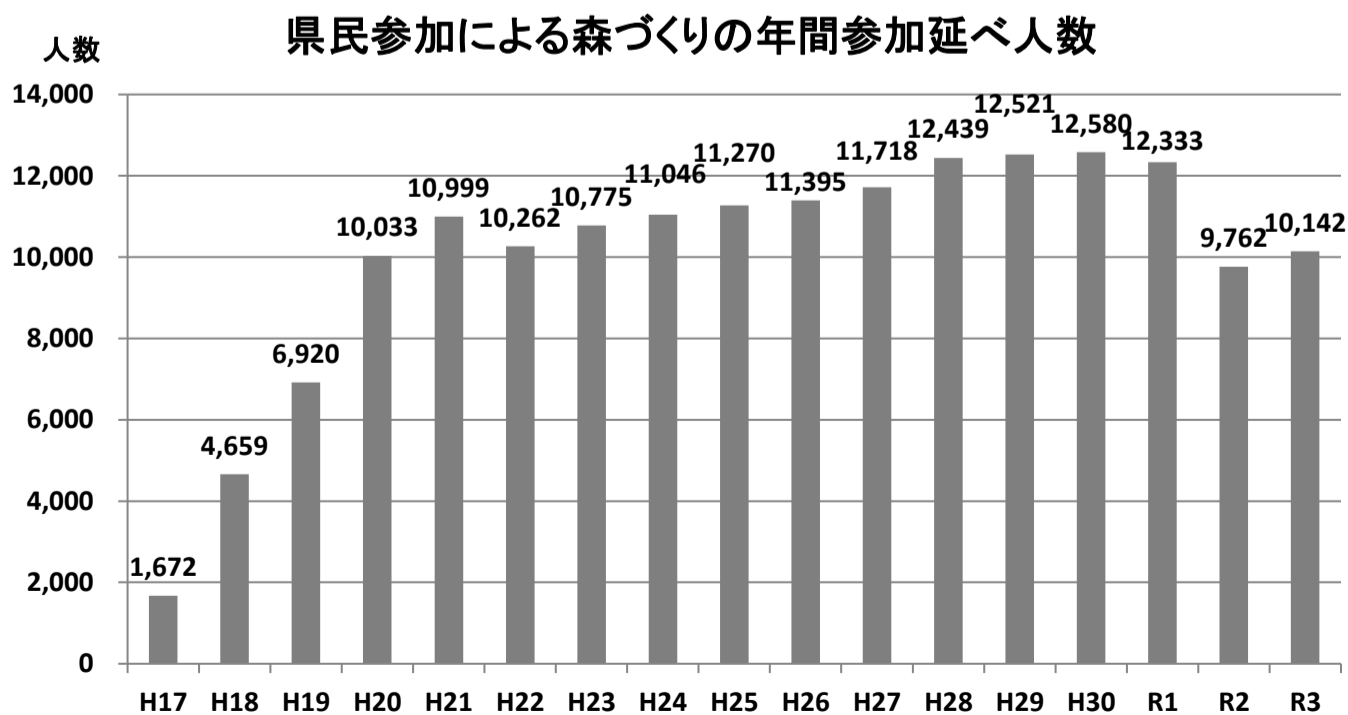
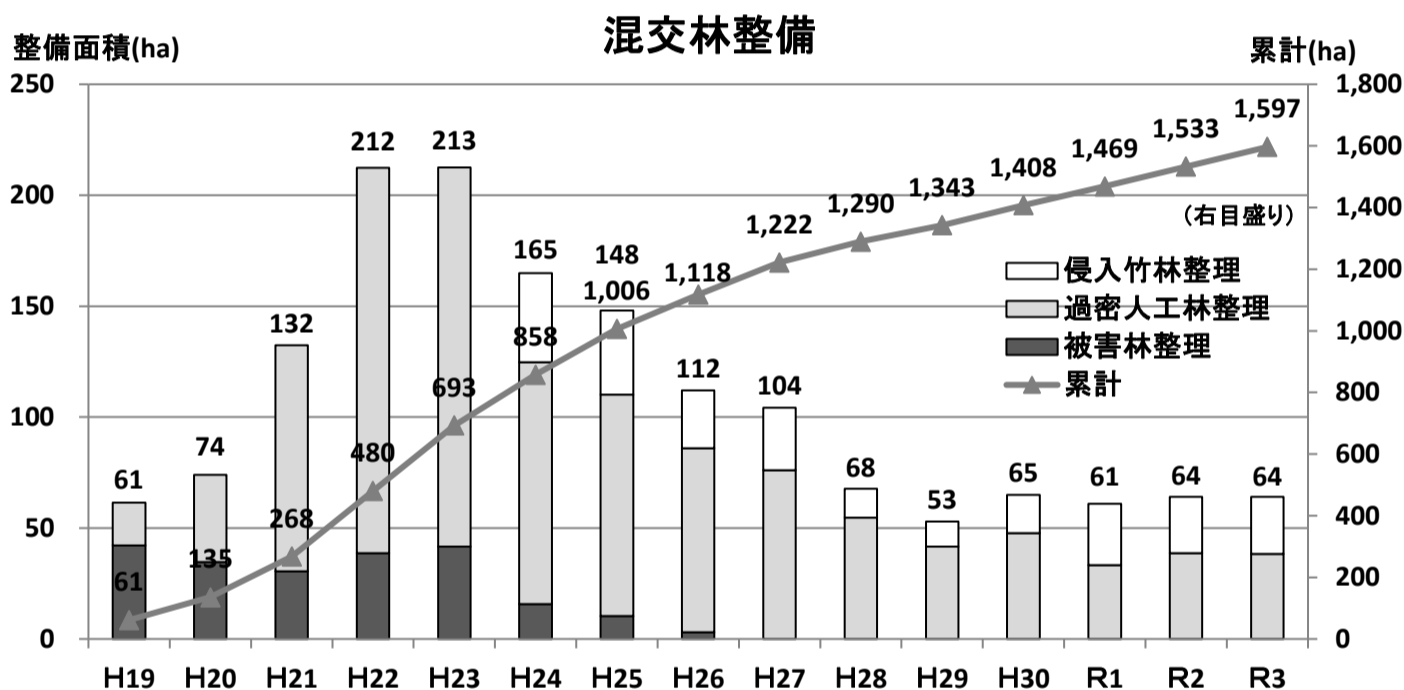
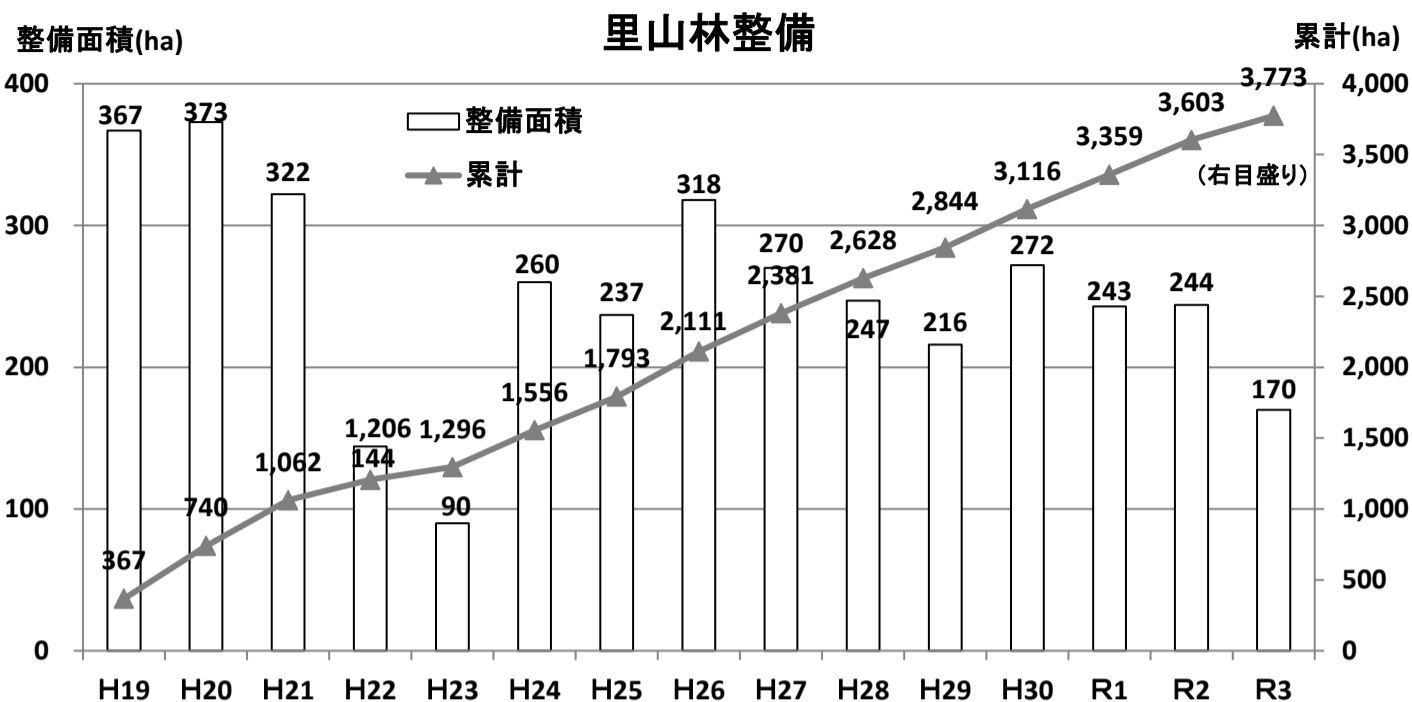


富山県水と緑の森づくり基金積立額 392,846,968 円

水と緑の森づくり税収相当額	391,199,000 円
寄 付 金 ・(公財)コカ・コーラ教育・環境財団 ・富山県母親クラブ連合会 ・小池木材(株)	1,643,685 円
運 用 益	4,283 円

水と緑の森づくり事業費 412,401,613 円

1. 県民全体で支える森づくりの推進と森づくりの評価・改善		6,534,516 円	
事業名	事業概要	主な事業実績	事業費(決算額)
I 水と緑の森づくり推進事業	県民全体で支える森づくりを推進するとともに、森づくりの計画や、事業の評価を実施	水と緑の森づくり会議(1回) 森林審議会森づくり部会(1回)	6,534,516 円
2. 水と緑に恵まれた県土を支える多様な森づくりの推進		347,278,652 円	
事業名	事業概要	主な事業実績	事業費(決算額)
II 里山再生整備事業	地域や生活に密着した里山林の整備を県民協働で推進	実施地区数 57地区(668ha) 管理利用計画策定面積 170ha 4年目以降の里山地区への支援 75地区 マツクイムシ等の枯損木除去 972m3	168,371,992 円
III みどりの森再生事業	風雪被害林や過密人工林などを、スギと広葉樹の混交林に誘導	整備面積 64ha { 過密人工林 38.1ha 侵入竹林整理 25.7ha 県産広葉樹苗を県民協働で育成	82,304,567 円
IV 実のなる木の育成事業	カシノナガキクイムシによる被害跡地に植栽したミズナラなどの実のなる木を育成	下刈実施地区数 6地区(2ha)	493,765 円
V 優良無花粉スギ「立山 森の輝き」普及推進事業	優良無花粉スギ「立山 森の輝き」の植栽支援と苗木生産体制の整備	植栽箇所数 27箇所(30ha、59,687本)	96,108,328 円
3. とやまの森を支える人づくりなどの推進		58,588,445 円	
事業名	事業概要	主な事業実績	事業費(決算額)
VI とやまの森づくりサポートセンター活動推進事業	県民参加による森づくりを推進するため、森林ボランティア等を専門的・総合的に支援	登録団体数 144団体 5,764人 56企業 森づくり参加延べ人数 年間10,142人 (R4.3.31現在)	29,418,453 円
VII とやまの森づくり総合情報システム事業	森づくりへの県民の理解を深め、県民参加を推進するため、とやまの森の現状や森づくり活動に関する情報等を提供	森林GISシステムの運用 とやまの森づくりホームページでの情報提供	4,469,388 円
VIII とやまの森づくり普及啓発推進事業	森づくりへの県民の理解を深め、県民参加を推進するため、「森の寺子屋」を開催	森の寺子屋 68回開催(2,722人参加) フォレストリーダーのスキルアップ研修	3,804,723 円
IX 県産材利用促進事業	とやまの森づくりにつながる県産材利用への理解を深めるため、公共建築物等の木造化、内装木質化や遊具等の設置を推進	木造公共施設等の整備や備品の導入 9施設 園児のデザインによる木製遊具の設置 4施設 木育セミナー・ワークショップの開催 参加者約50名	16,666,522 円
X 県民による森づくり提案事業	県民が企画・実践する森づくり事業を募集し、活動を支援	県民実践事業 22件実施、延べ1,775人参加	4,229,359 円



統計表

1 人口・土地

(1)人口・就業者数

センター別	市町村別	人		口	世帯数
		総数	男	女	
	平成28年度	1,061,393	513,404	547,989	395,612
	平成29年度	1,055,893	511,433	544,460	400,065
	平成30年度	1,050,246	509,458	540,788	404,929
	令和元年度	1,042,998	506,191	536,807	409,109
	令和2年度	1,034,670	502,731	531,939	413,050
	令和3年度	1,009,033	490,963	518,070	409,007
新 川	魚津市	38,800	18,953	19,847	15,694
	滑川市	32,008	15,586	16,422	12,427
	黒部市	38,642	19,089	19,553	15,369
	入善町	22,582	10,845	11,737	8,558
	朝日町	10,384	4,919	5,465	4,260
	計	142,416	69,392	73,024	56,308
富 山	富山市	407,308	199,198	208,110	175,211
	舟橋村	3,178	1,547	1,631	1,089
	上市町	18,440	8,812	9,628	7,116
	立山町	24,029	11,636	12,393	9,108
	計	452,955	221,193	231,762	192,524
高 岡	高岡市	162,092	78,446	83,646	66,361
	氷見市	41,562	19,809	21,753	15,639
	小矢部市	27,838	13,517	14,321	9,773
	射水市	89,370	43,758	45,612	34,567
	計	320,862	155,530	165,332	126,340
砺 波	砺波市	47,222	23,009	24,213	17,495
	南砺市	45,578	21,839	23,739	16,340
	計	92,800	44,848	47,952	33,835

資料 世帯数、人口 県統計調査課調「富山県人口移動調査」(令和5年5月1日推計)

就業者数 総務省統計局「国勢調査」(令和4年5月27日)

(単位:戸、人)

就 業 者 数							
総 数	第 1 次 産 業				第2次産業	第3次産業	その他
	総 数	農 業	林 業	漁 業			
538,839	17,599	16,095	562	942	178,261	334,575	8,404
538,839	17,599	16,095	562	942	178,261	334,575	8,404
538,839	17,599	16,095	562	942	178,261	334,575	8,404
538,839	17,599	16,095	562	942	178,261	334,575	8,404
538,839	17,599	16,095	562	942	178,261	334,575	8,404
538,839	17,599	16,095	562	942	178,261	334,575	8,404
19,548	737	598	36	103	7,512	10,836	463
17,329	520	455	7	58	6,844	9,522	443
20,484	692	644	10	38	8,827	10,727	238
12,109	713	657	16	40	4,978	6,379	39
5,380	274	273	9	26	1,897	3,174	35
74,850	2,936	2,627	78	265	30,058	40,638	1,218
209,403	4,750	3,985	141	134	62,165	138,616	5,555
1,586	67	49		2	600	1,086	8
10,496	460	401	12	1	3,683	5,670	78
13,700	814	720	13	2	4,432	8,328	240
235,185	6,091	5,155	166	139	70,880	153,700	5,881
85,832	1,868	1,526	50	85	26,769	53,173	2,655
23,738	1,030	677	40	174	7,202	13,220	666
15,812	787	656	29		5,096	9,077	266
46,605	1,099	828	15	140	14,094	30,670	752
171,987	4,784	3,687	134	399	53,161	106,140	4,339
25,712	1,294	1,063	40	2	8,818	15,365	176
27,029	1,883	1,561	106	8	9,322	14,334	163
52,741	3,177	2,624	146	10	18,140	29,699	339

(2) 土 地

センター別	市町村別	総土地面積	森 林 面 積			
			総 数	国 有 林	公 有 林	私 有 林
	平成28年度	424,761	285,399	105,676	29,715	150,008
	平成29年度	424,761	285,318	105,549	29,721	150,048
	平成30年度	424,761	285,277	105,505	29,731	150,042
	令和元年度	424,761	285,300	105,512	29,711	150,077
	令和2年度	424,758	285,302	105,512	29,688	150,102
	令和3年度	424,758	285,291	105,495	29,679	150,116
新 川	魚津市	20,061	14,655	4,425	522	9,708
	滑川市	5,462	704	3	11	689
	黒部市	42,631	36,046	27,074	4,283	4,689
	入善町	7,125	945	31	28	886
	朝日町	22,630	19,914	12,556	755	6,602
	計	97,909	72,264	44,090	5,600	22,574
富 山	富山市	124,170	86,314	28,200	13,719	44,396
	舟橋村	347	0	0	0	0
	上市町	23,671	19,521	7,532	1,286	10,703
	立山町	30,729	23,862	16,400	314	7,148
	計	178,924	129,697	52,131	15,318	62,248
高 岡	高岡市	20,957	6,690	27	190	6,473
	氷見市	23,054	13,488	66	283	13,139
	小矢部市	13,407	5,910	28	107	5,775
	射水市	10,944	1,190	10	59	1,121
	計	68,361	27,278	131	639	26,508
砺 波	砺波市	12,703	3,470	10	161	3,299
	南砺市	66,864	52,582	9,133	7,962	35,487
	計	79,567	56,052	9,143	8,123	38,786

- 資料 1 総土地面積 富山県勢要覧 令和4年度版
 2 耕地面積 北陸農政局「農林水産統計年報 北陸版」令和3年～4年
 3 森林面積 県森林政策課調

注:計と内訳の和が一致しないのは、四捨五入による。

(単位:ha)

耕 地 面 積			その他
計	田	畑	
58,700	56,100	2,540	80,662
58,500	55,900	2,560	80,988
58,400	55,800	2,610	81,084
58,400	55,800	2,610	81,061
58,200	55,500	2,700	81,256
57,885	55,203	2,682	81,582
1,910	1,760	150	3,496
2,170	2,120	50	2,588
2,730	2,590	140	3,855
3,820	3,800	20	2,360
1,430	1,400	30	1,286
12,060	11,670	390	13,585
13,000	12,100	900	24,856
175	173	2	172
1,630	1,560	70	2,520
3,400	3,340	60	3,467
18,205	17,173	1,032	31,022
5,240	5,110	130	9,027
3,160	2,790	370	6,406
3,590	3,480	110	3,907
3,640	3,450	190	6,114
15,630	14,830	800	25,453
4,760	4,670	90	4,473
7,230	6,860	370	7,052
11,990	11,530	460	11,525

2 森林の概況

(1) 市町村別所有形態別森林面積

センター別	市町村別	総数	森林面積	森林率	民 有 林				
					公 有 林				森林総研有林
					県有林	市町村林	財産区有林	小計	
	平成29年度	424,761	285,318	67	14,101	11,773	3,847	29,721	13,605
	平成30年度	424,761	285,277	67	14,101	11,782	3,847	29,731	13,616
	令和元年度	424,761	285,300	67	14,061	11,802	3,847	29,711	13,640
	令和2年度	424,758	285,302	67	14,061	11,802	3,849	29,688	13,647
	令和3年度	424,758	285,291	67	12,673	13,157	3,848	29,679	13,640
新 川	魚津市	20,061	14,655	73	431	91		522	147
	滑川市	5,462	704	13	1	10		11	4
	黒部市	42,631	36,046	85	37	949	3,297	4,283	755
	(黒部市)		3,850		35	430	59	524	166
	(宇奈月町)		32,197		3	518	3,238	3,759	590
	入善町	7,125	945	13		28		28	130
	朝日町	22,630	19,914	88	542	46	167	755	477
	計	97,909	72,264	74	1,012	1,124	3,464	5,600	1,513
富 山	富山市	124,170	86,314	70	9,637	4,082		13,719	3,853
	(富山市)		699		83	133		216	
	(大沢野町)		4,204		74	25		99	403
	(大山町)		53,699		8,566	896		9,462	1,106
	(八尾町)		19,116		712	2,679		3,391	2,017
	(婦中町)		1,883		51	1		51	
	(山田村)		2,980		106	248		353	256
	(細入村)		3,734		45	101		146	72
	舟橋村	347							
	上市町	23,671	19,521	82	728	173	384	1,286	285
立山町	30,729	23,862	78	208	106		314	606	
計	178,924	129,697	72	10,573	4,360	384	15,318	4,744	
高 岡	高岡市	20,957	6,690	32	94	96		190	233
	(高岡市)		3,310		75	58		133	64
	(福岡町)		3,380		18	38		57	169
	氷見市	23,054	13,488	59	232	50		283	106
	小矢部市	13,407	5,910	44	37	70		107	295
	射水市	10,944	1,190	11	53	5		59	
	(新湊市)								
	(小杉町)		1,098		53	4		56	
	(大門町)		92		1	1		2	
	(下村)								
(大島町)									
計	68,361	27,278	40	417	222		639	634	
砺 波	砺波市	12,703	3,470	27	115	46		161	
	(砺波市)		1,793		111	24		135	
	(庄川町)		1,677		4	22		26	
	南砺市	66,864	52,582	79	557	7,405		7,962	6,749
	(城端町)		4,191		183	192		375	727
	(平村)		8,827		7	1,060		1,067	1,482
	(上平村)		9,008		1	1,495		1,497	668
	(利賀村)		17,036		125	4,043		4,168	2,495
	(井波町)		944		0	47		47	379
	(井口村)		726			36		36	335
	(福野町)		359		0	22		22	
	(福光町)		11,492		241	509		750	662
	計	79,567	56,052	70	672	7,451		8,123	6,749

資料 県森林政策課調

林野庁所管国有林は中部森林管理局計画課調

(単位:ha)

公所有林	私有林	計	国 有 林				地域森林 計画 対象外	
			林野庁所管			計		
			国有林	官行造林	小計			
9,286	127,158	179,770	103,545	1,049	104,594	955	105,549	1
9,258	127,168	179,772	103,545	1,004	104,549	957	105,505	1
9,257	127,181	179,788	103,545	1,004	104,549	963	105,512	1
9,249	127,206	179,790	103,545	1,004	104,549	963	105,512	1
9,244	127,233	179,795	103,528	1,004	104,532	963	105,495	1
808	8,753	10,230	4,353		4,353	72	4,425	
13	672	701				3	3	
180	3,754	8,972	26,784		26,784	291	27,074	
98	2,375	3,164	662		662	24	686	
82	1,379	5,808	26,122		26,122	266	26,388	
8	748	914		22	22	9	31	
620	5,505	7,357	12,525		12,525	31	12,556	
1,628	19,433	28,174	43,662	22	43,684	406	44,090	
3,349	37,195	58,115	27,947	73	28,020	180	28,200	1
19	450	684				14	14	0
675	2,878	4,056	145		145	4	149	
671	19,183	30,422	23,102	73	23,175	101	23,276	
1,466	8,520	15,394	3,684		3,684	38	3,723	
66	1,766	1,883				1	1	0
225	2,139	2,972				7	7	
226	2,260	2,704	1,016		1,016	14	1,030	0
546	9,872	11,989	7,312	104	7,416	116	7,532	
92	6,450	7,461	16,135	250	16,385	16	16,400	
3,987	53,516	77,565	51,393	427	51,820	311	52,131	1
590	5,650	6,663				27	27	
123	2,974	3,294				16	16	
467	2,676	3,369				11	11	
829	12,204	13,421				66	66	
702	4,778	5,882				28	28	
171	951	1,180				10	10	
171	861	1,088				10	10	
	90	92						
2,291	23,583	27,147				131	131	
433	2,866	3,461				10	10	
289	1,366	1,789				3	3	
145	1,500	1,671				6	6	
903	27,835	43,449	8,473	555	9,028	106	9,133	
199	2,847	4,148		36	36	7	43	
200	5,932	8,681		135	135	10	145	
15	3,504	5,684	3,269	29	3,298	26	3,324	
165	7,959	14,787	1,893	309	2,202	46	2,249	
5	506	937				7	7	
15	294	681		45	45	0	45	
39	297	358				1	1	
265	6,495	8,172	3,312		3,312	8	3,320	
1,337	30,701	46,909	8,473	555	9,028	115	9,143	

注:計の不一致は四捨五入による。

(2) 市町村別林種別面積, 蓄積(民有林)

① 面積

センター別	市町村名	人工林			天然林		
		針葉樹	広葉樹	計	針葉樹	広葉樹	計
新川	魚津市	2,824	5	2,829	66	7,018	7,085
	滑川市	220	2	222	15	412	427
	黒部市	2,149	16	2,165	141	5,945	6,087
	(黒部市)	1,206	5	1,211	83	1,700	1,783
	(宇奈月町)	944	11	955	58	4,245	4,303
	入善町	371	1	372	5	466	471
	朝日町	2,085	9	2,094	46	4,734	4,780
	センター小計	7,650	33	7,683	273	18,575	18,848
富山	富山市計	13,920	48	13,969	1,701	34,857	36,557
	(富山市)	63		63	78	515	592
	(大沢野町)	1,879	0	1,880	22	1,994	2,015
	(大山町)	4,157	36	4,193	1,425	19,482	20,907
	(八尾町)	5,312	6	5,318	108	8,420	8,528
	(婦中町)	608	0	608	38	1,185	1,223
	(山田村)	1,139	4	1,143	20	1,478	1,498
	(細入村)	762	2	764	11	1,783	1,794
	舟橋村						
	上市町	2,284	8	2,292	152	8,795	8,947
	立山町	2,363	10	2,372	91	4,074	4,165
	センター小計	18,567	66	18,632	1,944	47,726	49,669
高岡	高岡市計	2,398	54	2,452	78	3,930	4,008
	(高岡市)	1,026	5	1,031	64	2,060	2,124
	(福岡町)	1,372	49	1,420	14	1,870	1,884
	氷見市	4,604	217	4,821	206	7,393	7,599
	小矢部市	2,872	77	2,949	78	2,673	2,751
	射水市計	443	3	446	143	566	709
	(新湊市)						
	(小杉町)	409	2	411	123	534	658
	(大門町)	34	1	35	20	31	52
	(下村)						
	(大島町)						
	センター小計	10,317	351	10,668	505	14,562	15,066
砺波	砺波市計	1,651	11	1,662	65	1,492	1,558
	(砺波市)	910	2	913	50	742	793
	(庄川町)	741	8	749	15	750	765
	南砺市計	12,385	141	12,526	190	26,897	27,087
	(城端町)	1,883	4	1,887	45	1,899	1,943
	(平村)	2,299	4	2,303	2	5,088	5,090
	(上平村)	1,006	3	1,009	22	4,139	4,161
	(利賀村)	3,295	63	3,358	26	10,251	10,277
	(井波町)	673	3	676	8	191	199
	(井口村)	351		351	7	247	254
	(福野町)	160	0	160	36	141	177
	(福光町)	2,719	64	2,782	43	4,942	4,985
	センター小計	14,036	152	14,187	255	28,389	28,644
	合計	50,569	602	51,171	2,977	109,251	112,228

資料 県森林政策課調

(単位:ha)

その他	合 計			
	針葉樹	広葉樹	その他	計
316	2,891	7,023	316	10,230
52	235	414	52	701
720	2,291	5,961	720	8,972
170	1,289	1,705	170	3,164
550	1,002	4,256	550	5,808
71	376	467	71	914
484	2,131	4,743	484	7,357
1,643	7,923	18,608	1,643	28,174
7,589	15,621	34,905	7,589	58,115
29	141	515	29	684
161	1,901	1,994	161	4,056
5,323	5,582	19,518	5,323	30,422
1,547	5,420	8,427	1,547	15,394
52	646	1,185	52	1,883
331	1,159	1,482	331	2,972
147	772	1,785	147	2,704
750	2,436	8,803	750	11,989
924	2,454	4,083	924	7,461
9,264	20,510	47,791	9,264	77,565
204	2,475	3,984	204	6,663
139	1,090	2,065	139	3,294
65	1,385	1,919	65	3,369
1,001	4,811	7,610	1,001	13,421
183	2,950	2,750	183	5,882
25	586	569	25	1,180
19	532	536	19	1,088
6	54	33	6	92
1,412	10,822	14,913	1,412	27,147
241	1,716	1,503	241	3,461
84	961	745	84	1,789
157	756	758	157	1,671
3,836	12,575	27,038	3,836	43,448
318	1,928	1,902	318	4,148
1,288	2,302	5,092	1,288	8,681
514	1,028	4,142	514	5,684
1,152	3,321	10,314	1,152	14,787
63	681	194	63	937
76	358	247	76	681
21	196	142	21	358
405	2,761	5,006	405	8,172
4,077	14,291	28,541	4,077	46,909
16,396	53,547	109,853	16,396	179,795

注:計とその内訳の和が一致しないのは四捨五入による。

その他:竹林、岩石地等

② 蓄積

センター別	市町村名	人 工 林			天 然 林		
		針葉樹	広葉樹	計	針葉樹	広葉樹	計
新 川	魚津市	1,474,963	425	1,475,388	13,896	1,252,033	1,265,929
	滑川市	117,900	281	118,181	2,770	68,069	70,839
	黒部市	1,102,540	2,357	1,104,897	22,680	1,037,095	1,059,775
	(黒部市)	610,094	586	610,680	13,594	287,745	301,339
	(宇奈月町)	492,446	1,771	494,217	9,086	749,350	758,436
	入善町	180,866	107	180,973	2,200	82,104	84,304
	朝日町	1,099,341	898	1,100,239	7,686	822,328	830,014
	センター小計	3,975,610	4,068	3,979,678	49,232	3,261,629	3,310,861
富 山	富山市	6,095,104	7,136	6,102,240	468,533	5,638,065	6,106,598
	(富山市)	31,373		31,373	13,681	86,085	99,766
	(大沢野町)	844,048	85	844,133	3,288	321,215	324,503
	(大山町)	1,780,370	6,038	1,786,408	422,921	3,036,398	3,459,319
	(八尾町)	2,296,103	408	2,296,511	18,241	1,431,379	1,449,620
	(婦中町)	272,348	10	272,358	5,283	193,840	199,123
	(山田村)	515,926	359	516,285	3,055	253,195	256,250
	(細入村)	354,936	236	355,172	2,064	315,953	318,017
	舟橋村						
	上市町	1,103,564	1,022	1,104,586	33,817	1,493,618	1,527,435
	立山町	1,190,996	1,236	1,192,232	18,485	695,411	713,896
	センター小計	8,389,664	9,394	8,399,058	520,835	7,827,094	8,347,929
高 岡	高岡市	1,224,354	2,967	1,227,321	13,521	643,509	657,030
	(高岡市)	541,740	629	542,369	11,391	339,018	350,409
	(福岡町)	682,614	2,338	684,952	2,130	304,491	306,621
	氷見市	2,515,503	34,748	2,550,251	32,217	1,239,916	1,272,133
	小矢部市	1,460,199	7,794	1,467,993	10,953	440,902	451,855
	射水市	297,664	237	297,901	31,892	68,754	100,646
	(新湊市)						
	(小杉町)	273,781	190	273,971	26,031	65,365	91,396
	(大門町)	23,883	47	23,930	5,861	3,389	9,250
	(下村)						
	(大島町)						
	センター小計	5,497,720	45,746	5,543,466	88,583	2,393,081	2,481,664
砺 波	砺波市	798,340	611	798,951	9,740	201,275	211,015
	(砺波市)	429,006	297	429,303	7,300	97,690	104,990
	(庄川町)	369,334	314	369,648	2,440	103,585	106,025
	南砺市	4,939,782	11,219	4,951,001	41,119	3,819,992	3,861,111
	(城端町)	801,821	131	801,952	13,591	252,244	265,835
	(平村)	743,815	420	744,235	442	712,489	712,931
	(上平村)	357,596	250	357,846	4,175	602,241	606,416
	(利賀村)	1,145,956	5,578	1,151,534	8,099	1,318,535	1,326,634
	(井波町)	345,381	221	345,602	1,369	24,107	25,476
	(井口村)	203,686		203,686	493	37,378	37,871
	(福野町)	78,437	31	78,468	6,666	19,397	26,063
	(福光町)	1,263,090	4,588	1,267,678	6,284	853,601	859,885
	センター小計	5,738,122	11,830	5,749,952	50,859	4,021,267	4,072,126
合計	23,601,116	71,038	23,672,154	709,509	17,503,071	18,212,580	

資料 県森林政策課調

(単位:m³)

その他	合 計		
	針葉樹	広葉樹	計
4,044	1,488,859	1,252,458	2,745,361
2,922	120,670	68,350	191,942
2,562	1,125,220	1,039,452	2,167,234
1,830	623,688	288,331	913,849
732	501,532	751,121	1,253,385
	183,066	82,211	265,277
4,644	1,107,027	823,226	1,934,897
14,172	4,024,842	3,265,697	7,304,711
28,926	6,563,637	5,645,201	12,237,764
7,344	45,054	86,085	138,483
4,020	847,336	321,300	1,172,656
6,366	2,203,291	3,042,436	5,252,093
3,906	2,314,344	1,431,787	3,750,037
3,852	277,631	193,850	475,333
3,042	518,981	253,554	775,577
396	357,000	316,189	673,585
10,284	1,137,381	1,494,640	2,642,305
4,452	1,209,481	696,647	1,910,580
43,662	8,910,499	7,836,488	16,790,649
25,872	1,237,875	646,476	1,910,223
22,938	553,131	339,647	915,716
2,934	684,744	306,829	994,507
202,572	2,547,720	1,274,664	4,024,956
11,142	1,471,152	448,696	1,930,990
2,634	329,556	68,991	401,181
2,634	299,812	65,555	368,001
	29,744	3,436	33,180
242,220	5,586,303	2,438,827	8,267,350
3,696	808,080	201,886	1,013,662
3,252	436,306	97,987	537,545
444	371,774	103,899	476,117
8,910	4,980,901	3,831,211	8,821,022
702	815,412	252,375	1,068,489
114	744,257	712,909	1,457,280
	361,771	602,491	964,262
336	1,154,055	1,324,113	2,478,504
210	346,750	24,328	371,288
	204,179	37,378	241,557
810	85,103	19,428	105,341
6,738	1,269,374	858,189	2,134,301
12,606	5,788,981	4,033,097	9,834,684
312,660	24,310,625	17,574,109	42,197,394

注:計とその内訳の和が一致しないのは四捨五入による。

蓄積の計にはその他を含めない。

(3) 全県森林計画区別、樹種別森林資源表(民有林)

(単位:ha、m³)

区 分			総 数			神 通 川			庄 川				
			面積	蓄積	成長量	面積	蓄積	成長量	面積	蓄積	成長量		
総 計			179,795	42,197,394	351,248	105,739	24,095,360	208,318	74,056	18,102,034	142,930		
立 木	人 工 樹	針	タテヤマスギ	40,648	19,029,803	237,902	24,698	12,133,987	149,454	15,950	6,895,816	88,448	
			ボカスギ	6,896	4,128,507	23,089	27	14,066	214	6,869	4,114,441	22,875	
			ヒノキ	381	58,702	617	106	16,980	223	276	41,722	394	
		葉	カラマツ	1,779	274,551	1,722	938	142,555	1,000	841	131,996	722	
			マ ツ	838	106,990	968	445	57,465	533	393	49,525	435	
			その他針	27	2,563	175	3	221	15	24	2,342	160	
			小 計	50,569	23,601,116	264,473	26,217	12,365,274	151,439	24,353	11,235,842	113,034	
	林	広	クヌギ	255	41,658	194	1	252		254	41,406	194	
		葉	その他広	347	29,380	757	98	13,210	158	249	16,170	599	
		樹	小 計	602	71,038	951	99	13,462	158	503	57,576	793	
	計			51,171	23,672,154	265,424	26,316	12,378,736	151,597	24,855	11,293,418	113,827	
	地 然 林	天	針	タテヤマスギ	109	60,515	54	102	57,994	44	7	2,521	10
				ボカスギ	23	13,875	16				23	13,875	16
			葉	マ ツ	1,406	219,438	144	728	113,286	67	678	106,152	77
樹			その他針	1,439	415,681	53	1,387	398,787	32	52	16,894	21	
			小 計	2,977	709,509	267	2,217	570,067	143	760	139,442	124	
林		広	ブ ナ	6,875	1,203,638	8,536	5,084	896,687	7,154	1,791	306,951	1,382	
		葉	その他広	102,376	16,299,433	77,021	61,217	10,192,036	49,424	41,159	6,107,397	27,597	
		樹	小 計	109,251	17,503,071	85,557	66,301	11,088,723	56,578	42,951	6,414,348	28,979	
		計			112,228	18,212,580	85,824	68,518	11,658,790	56,721	43,711	6,553,790	29,103
立木地計			163,399	41,884,734	351,248	94,833	24,037,526	208,318	68,566	17,847,208	142,930		
そ の 他	竹 林		521	312,660		96	57,834		425	254,826			
	更新困難地												
	そ の 他		15,875			10,810			5,065				
	そ の 他 計		16,396	312,660		10,906	57,834		5,490	254,826			

資料 県森林政策課調

注:計とその内訳の和が一致しないのは四捨五入による。

(4) 全県森林計画区別、樹種別齢級別森林資源表(民有林)

① 県計

(単位:ha、m³)

区 分		総 数			1 齢 級			2 齢 級			
		面積	蓄積	成長量	面積	蓄積	成長量	面積	蓄積	成長量	
総 計		179,795	42,197,394	351,248	576	4,167	681	268	3,403	519	
立 木	人 工 樹	針	タテヤマスギ	40,648	19,029,803	237,902	91	1	47	303	114
		針	ボカスギ	6,896	4,128,507	23,089	4		18	350	158
		針	ヒノキ	381	58,702	617	2		0	2	1
		葉	カラマツ	1,779	274,551	1,722	0				
		葉	マ ツ	838	106,990	968	1		11	19	
		葉	その他針	27	2,563	175	0		2	3	3
		葉	小 計	50,569	23,601,116	264,473	98	1	77	677	276
	林 樹	広	クヌギ	255	41,658	194	1	8	0	8	
		葉	その他広	347	29,380	757	41	626	60	34	1
		葉	小 計	602	71,038	951	43	635	60	42	1
	計		51,171	23,672,154	265,424	141	636	60	80	719	277
	地 然 林	天 針 葉 樹	針	タテヤマスギ	109	60,515	54	3		0	
			針	ボカスギ	23	13,875	16	0			
			葉	マ ツ	1,406	219,438	144	1		1	1
葉			その他針	1,439	415,681	53	0		0		
葉			小 計	2,977	709,509	267	4		1	1	
林 樹		広	ブ ナ	6,875	1,203,638	8,536	0				
		葉	その他広	102,376	16,299,433	77,021	431	3,531	621	187	2,683
		葉	小 計	109,251	17,503,071	85,557	431	3,531	621	187	2,683
		葉	計	112,228	18,212,580	85,824	435	3,531	621	188	2,684
立木地計		163,399	41,884,734	351,248	576	4,167	681	268	3,403	519	
そ の 他	竹 林		521	312,660							
	更新困難地										
	そ の 他		15,875								
	そ の 他 計		16,396	312,660							

資料 県森林政策課調

注：計とその内訳が一致しないのは、四捨五入による。

区 分		3 齡 級			4 齡 級			5 齡 級					
		面積	蓄積	成長量	面積	蓄積	成長量	面積	蓄積	成長量			
総 計		427	14,404	1,521	341	34,267	3,511	593	110,624	7,838			
立 木	人 工 樹	針	タテヤマスギ	54	2,560	564	155	17,399	2,017	375	69,206	5,131	
		針	ボカスギ	26	2,437	347	73	11,810	1,101	149	36,555	2,419	
		針	ヒノキ	2	95	6	14	839	57	27	2,242	135	
		葉	カラマツ							1	92	4	
		葉	マ ツ	2	32	9	5	207	7	2	157	6	
		樹	その他針	13	320	76	2	97	14	4	428	36	
		樹	小 計	98	5,444	1,002	248	30,352	3,196	559	108,680	7,731	
	林	広	クヌギ	2	52	3	2	73	5	5	308	19	
		葉	その他広	43	1,243	58	51	2,000	174	19	1,014	57	
		樹	小 計	45	1,295	61	53	2,073	179	24	1,322	76	
	計		142	6,739	1,063	301	32,425	3,375	582	110,002	7,807		
	地 然 林	天 針 葉 樹	針	タテヤマスギ	0	2		1	55	8	0	16	1
			針	ボカスギ	1	50	8						
			葉	マ ツ	0	3		0	2				
樹			その他針	0	9	3	0	10	1	0	44	3	
樹			小 計	1	64	11	1	67	9	0	60	4	
林		広	ブ ナ										
		葉	その他広	284	7,601	447	40	1,775	127	10	562	27	
		樹	小 計	284	7,601	447	40	1,775	127	10	562	27	
計		285	7,665	458	41	1,842	136	11	622	31			
立木地計		427	14,404	1,521	341	34,267	3,511	593	110,624	7,838			
そ の 他	竹 林												
	更新困難地												
	そ の 他												
	そ の 他 計												

(単位:ha、m³)

6 齡 級			7 齡 級			8 齡 級			9 齡 級		
面積	蓄積	成長量	面積	蓄積	成長量	面積	蓄積	成長量	面積	蓄積	成長量
978	248,875	12,604	1,694	549,456	21,310	3,044	1,087,410	31,803	4,035	1,599,093	37,390
656	159,036	8,049	1,277	392,893	14,631	2,822	1,015,674	29,595	3,800	1,545,240	36,316
240	82,186	4,258	366	150,205	6,506	123	60,926	2,006	60	33,316	716
42	4,392	178	27	3,733	102	19	2,659	35	12	1,771	11
0	28	1				10	906	18	48	4,624	66
2	191	5	4	506	7	1	71		3	287	6
1	201	8	2	476	22	0	123	3	1	301	10
942	246,034	12,499	1,676	547,813	21,268	2,975	1,080,359	31,657	3,924	1,585,539	37,125
1	112	5				2	195	2	2	225	3
20	1,491	60	13	1,266	35	10	745	9	16	2,034	26
21	1,603	65	13	1,266	35	11	940	11	18	2,259	29
963	247,637	12,564	1,690	549,079	21,303	2,986	1,081,299	31,668	3,943	1,587,798	37,154
			0	26	1	0	19				
0	14		0	3		0	17		1	132	2
0	14		0	29	1	0	36		1	132	2
15	1,224	40	4	348	6	57	6,075	135	91	11,163	234
15	1,224	40	4	348	6	57	6,075	135	91	11,163	234
15	1,238	40	5	377	7	58	6,111	135	93	11,295	236
978	248,875	12,604	1,694	549,456	21,310	3,044	1,087,410	31,803	4,035	1,599,093	37,390

区 分		10 齡 級			11 齡 級			12 齡 級					
		面積	蓄積	成長量	面積	蓄積	成長量	面積	蓄積	成長量			
総 計		6,102	2,567,790	49,639	10,931	4,287,757	41,705	13,275	4,759,525	46,644			
立 木	人 工 樹	針	タテヤマスギ	5,377	2,423,555	47,921	7,065	3,424,932	35,657	6,929	3,405,913	38,693	
		針	ボカスギ	121	72,928	874	712	445,953	1,759	1,028	655,921	2,001	
		針	ヒノキ	4	530	1	5	679	3	5	854		
		葉	カラマツ	80	9,563	125	149	20,372	211	226	31,120	246	
		葉	マ ツ	13	1,394	9	36	4,214	33	187	22,587	202	
		樹	その他針				0	190	2	0	156		
		樹	小 計	5,595	2,507,970	48,930	7,967	3,896,340	37,665	8,375	4,116,551	41,142	
	林	広	クヌギ	0	14		1	78		8	1,265	7	
		葉	その他広	3	337	1	3	425	55	5	818	135	
		樹	小 計	3	351	1	3	503	55	13	2,083	142	
	計		5,598	2,508,321	48,931	7,970	3,896,843	37,720	8,389	4,118,634	41,284		
	地 然 林	天 針 葉 樹	針	タテヤマスギ	2	742	13	4	1,711	13	3	1,504	15
			針	ボカスギ				1	560	2	1	455	
			葉	マ ツ	2	252	2	3	387		19	2,401	18
			樹	その他針	0	16		8	2,672	25	1	309	
			樹	小 計	3	1,010	15	16	5,330	40	24	4,669	33
		林	広	ブ ナ				1	59	2	26	2,296	64
葉			その他広	501	58,459	693	2,944	385,525	3,943	4,837	633,926	5,263	
樹			小 計	501	58,459	693	2,944	385,584	3,945	4,863	636,222	5,327	
樹			計	504	59,469	708	2,961	390,914	3,985	4,887	640,891	5,360	
立木地計		6,102	2,567,790	49,639	10,931	4,287,757	41,705	13,275	4,759,525	46,644			
そ の 他	竹 林												
	更新困難地												
	そ の 他												
	そ の 他 計												

(単位:ha、m³)

13 齡 級			14 齡 級			15 齡 級			16 齡 級		
面積	蓄積	成長量	面積	蓄積	成長量	面積	蓄積	成長量	面積	蓄積	成長量
13,800	4,124,283	24,015	19,774	4,974,311	20,043	18,093	3,606,359	11,656	13,648	2,528,665	9,639
4,118	2,131,788	13,458	3,035	1,695,113	5,676	1,053	599,054	22	580	328,424	9
1,159	748,872	702	1,236	804,900	213	493	320,183	8	184	118,920	9
8	1,348	2	11	1,977	2	11	1,987		9	1,604	
671	111,005	723	371	63,333	279	105	16,911	46	6	1,133	1
397	50,328	560	91	12,485	101	39	5,923	20	12	2,071	3
0	21		1	231	1	0	16				
6,354	3,043,362	15,445	4,744	2,578,039	6,272	1,702	944,074	96	791	452,152	22
35	5,565	32	74	12,360	54	65	11,209	38	31	5,439	16
6	964	4	17	2,706	16	21	3,365	19	3	387	2
41	6,529	36	91	15,066	70	86	14,574	57	33	5,826	18
6,395	3,049,891	15,481	4,835	2,593,105	6,342	1,788	958,648	153	825	457,978	40
1	453	2	1	414	1	0	135		0	28	
0	123		13	8,570	6	2	1,162		0	183	
29	3,855	30	36	5,006	37	59	8,884	34	182	29,523	18
2	708	3	9	2,244	8	2	888		5	1,934	1
32	5,139	35	59	16,234	52	63	11,069	34	187	31,668	19
86	6,674	177	2	156	4	21	1,803	43	21	2,618	58
7,287	1,062,579	8,322	14,879	2,364,816	13,645	16,221	2,634,839	11,426	12,615	2,036,401	9,522
7,373	1,069,253	8,499	14,881	2,364,972	13,649	16,242	2,636,642	11,469	12,636	2,039,019	9,580
7,405	1,074,392	8,534	14,939	2,381,206	13,701	16,305	2,647,711	11,503	12,823	2,070,687	9,599
13,800	4,124,283	24,015	19,774	4,974,311	20,043	18,093	3,606,359	11,656	13,648	2,528,665	9,639

区 分		17 齡 級			18 齡 級			19 齡 級					
		面積	蓄積	成長量	面積	蓄積	成長量	面積	蓄積	成長量			
総 計		10,866	2,130,278	5,801	9,483	1,951,460	7,088	7,240	1,628,409	2,798			
立 木	人 工 樹	針	タテヤマスギ	581	330,033	9	655	361,622	10	668	377,974	6	
		針	ボカスギ	169	109,484	1	141	91,325		216	138,980	6	
		針	ヒノキ	14	2,656		32	5,877	6	30	5,707		
		葉	カラマツ	13	2,066	1	25	3,595		4	677		
		葉	マ ツ	2	525		4	516		9	2,290		
		葉	その他針										
		葉	小 計	780	444,764	11	857	462,935	16	927	525,628	12	
	林	広	クヌギ	17	3,097	6	7	1,237	4	0	91		
		葉	その他広	40	3,782	16	10	1,743	8	3	630	2	
		樹	小 計	57	6,879	22	17	2,980	12	4	721	2	
		樹	計	837	451,643	33	874	465,915	28	931	526,349	14	
	地	天 然	針	タテヤマスギ	0	201		2	1,141		11	6,116	
			針	ボカスギ	5	2,601		0	26		0	145	
			葉	マ ツ	76	12,227	1	122	19,167		117	18,365	1
樹			その他針	1	735		31	9,426	9	1	516		
樹			小 計	83	15,764	1	155	29,760	9	129	25,142	1	
林		広	ブ ナ	32	4,251	81	21	2,538	40	29	3,026	43	
		葉	その他広	9,913	1,658,620	5,686	8,433	1,453,247	7,011	6,150	1,073,892	2,740	
		樹	小 計	9,946	1,662,871	5,767	8,454	1,455,785	7,051	6,180	1,076,918	2,783	
		樹	計	10,029	1,678,635	5,768	8,609	1,485,545	7,060	6,309	1,102,060	2,784	
立木地計		10,866	2,130,278	5,801	9,483	1,951,460	7,088	7,240	1,628,409	2,798			
そ の 他	竹 林												
	更新困難地												
	そ の 他												
	そ の 他 計												

(単位:ha、m³)

20 齡 級			21 齡 級 以 上		
面積	蓄積	成長量	面積	蓄積	成長量
6,146	1,321,377	5,013	22,086	4,350,312	10,030
506	289,260	19	804	459,821	5
160	103,146	4	218	140,110	1
33	5,826	78	74	13,924	
4	521	1	64	8,605	
4	718		14	2,469	
707	399,471	102	1,174	624,929	6
0	92		1	231	
19	3,653	19	1	153	
20	3,745	19	2	384	
727	403,216	121	1,176	625,313	6
5	2,659		77	45,293	
172	28,336		584	90,863	1
13	3,284		1,364	392,886	
190	34,279		2,025	529,042	1
242	29,208	339	6,393	1,151,009	7,685
4,987	854,674	4,553	12,490	2,044,948	2,338
5,229	883,882	4,892	18,884	3,195,957	10,023
5,419	918,161	4,892	20,909	3,724,999	10,024
6,146	1,321,377	5,013	22,086	4,350,312	10,030

(4) 全県森林計画区別、樹種別齢級別森林資源表(民有林)

② 神通川

区 分		総 数			1 齢 級			2 齢 級				
		面積	蓄積	成長量	面積	蓄積	成長量	面積	蓄積	成長量		
総 計		105,739	24,095,360	208,318	260	2,077	382	99	1,074	105		
立	人	針	タテヤマスギ	24,698	12,133,987	149,454	45	1	20	102	54	
			ボカスギ	27	14,066	214						
			ヒノキ	106	16,980	223	0					
		葉	カラマツ	938	142,555	1,000	0					
			マ ツ	445	57,465	533	1		10	19		
			その他針	3	221	15			2	3	3	
		小 計	26,217	12,365,274	151,439	46	1		33	124	57	
	木	広	クヌギ	1	252			1	0	1		
			その他広	98	13,210	158	1	40	1	18	1	
			小 計	99	13,462	158	1	42	1	19	1	
		計	26,316	12,378,736	151,597	47	43		34	143	58	
	地	天	針	タテヤマスギ	102	57,994	44	1		0		
				ボカスギ								
				マ ツ	728	113,286	67	0		1	1	
葉			その他針	1,387	398,787	32	0					
			小 計	2,217	570,067	143	2		1	1		
林		広	ブ ナ	5,084	896,687	7,154						
			その他広	61,217	10,192,036	49,424	212	2,034	382	65	930	47
			小 計	66,301	11,088,723	56,578	212	2,034	382	65	930	47
		計	68,518	11,658,790	56,721	214	2,034	382	65	931	47	
		立木地計	94,833	24,037,526	208,318	260	2,077	382	99	1,074	105	
そ の 他	竹 林	96	57,834									
	更新困難地											
	そ の 他	10,810										
	そ の 他 計	10,906	57,834									

資料 県森林政策課調

注：計とその内訳が一致しないのは、四捨五入による。

(単位:ha、m³)

3 齡 級			4 齡 級			5 齡 級			6 齡 級		
面積	蓄積	成長量	面積	蓄積	成長量	面積	蓄積	成長量	面積	蓄積	成長量
78	2,796	322	103	10,867	1,204	277	51,289	3,750	476	115,323	5,813
22	1,240	236	81	9,845	1,133	258	49,464	3,638	445	112,389	5,701
1	57	10				3	600	44	1	222	11
			1	89	7	7	609	35	11	1,104	44
						1	92	4	0	28	1
2	32	9	4	200	6	2	153	6	2	191	5
			0	7	1	1	90	7	0	23	1
25	1,329	255	87	10,141	1,147	272	51,008	3,734	459	113,957	5,763
3	84	1	3	128	11	4	215	13	10	778	33
3	84	1	3	128	11	4	215	13	10	778	33
28	1,413	256	90	10,269	1,158	276	51,223	3,747	469	114,735	5,796
			1	55	8						
0	1		0	2					0	2	
						0	44	3			
0	1		1	57	8	0	44	3	0	2	
50	1,382	66	12	541	38	0	22		7	586	17
50	1,382	66	12	541	38	0	22		7	586	17
50	1,383	66	13	598	46	1	66	3	7	588	17
78	2,796	322	103	10,867	1,204	277	51,289	3,750	476	115,323	5,813

区 分		7 齢 級			8 齢 級			9 齢 級				
		面積	蓄積	成長量	面積	蓄積	成長量	面積	蓄積	成長量		
総 計		890	273,648	10,232	1,757	635,253	18,406	2,247	905,152	21,140		
立 木	人 工 樹	針	タテヤマスギ	860	268,219	10,046	1,709	629,815	18,304	2,124	890,929	20,924
		針	ボカスギ	7	2,693	115				0	136	3
		針	ヒノキ	9	1,116	30	9	1,249	18	5	711	4
		葉	カラマツ				10	906	18	47	4,457	64
		葉	マ ツ	4	505	7	0	51		1	96	1
		樹	その他針	0	30	1	0	68	2			
		樹	小 計	879	272,563	10,199	1,728	632,089	18,342	2,177	896,329	20,996
	林	広	クヌギ									
		葉	その他広	9	900	29	0	28		10	1,188	17
		樹	小 計	9	900	29	0	28		10	1,188	17
	計		888	273,463	10,228	1,729	632,117	18,342	2,187	897,517	21,013	
	地 然 林	天 針 葉 樹	針	タテヤマスギ								
			針	ボカスギ								
			葉	マ ツ	0	3		0	17		1	98
樹			その他針									
樹			小 計	0	3		0	17		1	98	1
林		広	ブ ナ									
		葉	その他広	2	182	4	28	3,119	64	60	7,537	126
		樹	小 計	2	182	4	28	3,119	64	60	7,537	126
計		2	185	4	28	3,136	64	61	7,635	127		
立木地計		890	273,648	10,232	1,757	635,253	18,406	2,247	905,152	21,140		
そ の 他	竹 林											
	更新困難地											
	そ の 他											
	そ の 他 計											

(単位:ha、m³)

10 齡 級			11 齡 級			12 齡 級			13 齡 級		
面積	蓄積	成長量	面積	蓄積	成長量	面積	蓄積	成長量	面積	蓄積	成長量
3,779	1,624,140	31,821	7,068	2,670,421	28,102	7,238	2,366,316	25,520	7,071	2,070,407	14,286
3,371	1,572,736	31,175	4,633	2,335,992	24,573	3,516	1,871,892	21,254	2,436	1,357,394	8,496
1	823	10	3	1,773	9	8	4,946	10	0	78	
1	101		0	16		1	105		3	551	2
80	9,480	125	145	19,620	204	137	18,031	146	293	51,781	339
3	374		28	3,380	29	106	13,137	122	192	25,168	273
3,456	1,583,514	31,310	4,810	2,360,781	24,815	3,768	1,908,111	21,532	2,925	1,434,972	9,110
0	14					0	5				
1	112		0	34		1	200	1	3	530	3
1	126		0	34		1	205	1	3	530	3
3,457	1,583,640	31,310	4,810	2,360,815	24,815	3,769	1,908,316	21,533	2,928	1,435,502	9,113
1	723	13	2	889	9	2	1,081	13	0	28	
2	243	2	1	142		7	874	6	19	2,518	18
			8	2,592	25	1	121		1	307	1
3	966	15	11	3,623	34	9	2,076	19	20	2,853	19
			1	59	2	26	2,296	64			
318	39,534	496	2,246	305,924	3,251	3,433	453,628	3,904	4,123	632,052	5,154
318	39,534	496	2,247	305,983	3,253	3,459	455,924	3,968	4,123	632,052	5,154
322	40,500	511	2,258	309,606	3,287	3,468	458,000	3,987	4,143	634,905	5,173
3,779	1,624,140	31,821	7,068	2,670,421	28,102	7,238	2,366,316	25,520	7,071	2,070,407	14,286

区 分		14 齡 級			15 齡 級			16 齡 級						
		面積	蓄積	成長量	面積	蓄積	成長量	面積	蓄積	成長量				
総 計		10,484	2,563,262	12,092	9,449	1,884,532	6,805	6,990	1,375,040	5,615				
立 木	人 工 樹	針	タテヤマスギ	2,027	1,178,370	3,884	686	404,567	21	395	233,706	3		
		針	ボカスギ	4	2,620	2	0	66						
		針	ヒノキ	2	441	1	1	211		3	492			
		葉	カラマツ	103	20,236	88	19	3,965	9	2	428			
		葉	マ ツ	57	8,056	69	11	1,669	6	5	769			
		葉	その他針											
		葉	小 計	2,193	1,209,723	4,044	717	410,478	36	406	235,395	3		
	林	葉	広	クヌギ	0	12				0	41			
			葉	その他広	9	1,394	9	14	2,398	15	1	130		
			葉	小 計	9	1,406	9	14	2,398	15	1	171		
		樹	計	2,202	1,211,129	4,053	731	412,876	51	406	235,566	3		
	地	天 然	針	タテヤマスギ	1	379	1	0	79		0	11		
				針	ボカスギ									
			葉	マ ツ	12	1,604	9	39	5,909	21	135	21,967	7	
			樹	その他針	2	484	2	0	80		2	586		
			樹	小 計	14	2,467	12	40	6,068	21	138	22,564	7	
		林	広	葉	ブ ナ	0	14				4	581	13	
				葉	その他広	8,267	1,349,652	8,027	8,679	1,465,588	6,733	6,441	1,116,329	5,592
				葉	小 計	8,268	1,349,666	8,027	8,679	1,465,588	6,733	6,446	1,116,910	5,605
樹			計	8,282	1,352,133	8,039	8,719	1,471,656	6,754	6,583	1,139,474	5,612		
立木地計		10,484	2,563,262	12,092	9,449	1,884,532	6,805	6,990	1,375,040	5,615				
そ の 他	竹 林													
	更新困難地													
	そ の 他													
	そ の 他 計													

(単位:ha、m³)

17 齡 級			18 齡 級			19 齡 級			20 齡 級		
面積	蓄積	成長量	面積	蓄積	成長量	面積	蓄積	成長量	面積	蓄積	成長量
6,289	1,271,126	3,663	5,582	1,183,261	4,675	4,686	1,060,927	2,085	3,744	811,697	3,556
394	232,414	9	422	247,280	9	480	282,058	6	332	197,698	10
			0	52							
4	753		11	2,038	4	12	2,388		7	1,195	78
12	1,760	1	20	2,688		2	314		3	323	1
2	476		0	47		8	2,047		2	358	
412	235,403	10	453	252,105	13	502	286,807	6	344	199,574	89
						0	2		0	13	
1	104		5	979	5	3	484	2	18	3,486	18
1	104		5	979	5	3	486	2	18	3,499	18
412	235,507	10	458	253,084	18	504	287,293	8	362	203,073	107
0	118		2	1,103		11	6,116		5	2,520	
41	6,236	1	60	8,548		59	8,893	1	73	11,385	
0	130		6	1,500	1	0	155		12	3,193	
41	6,484	1	68	11,151	1	70	15,164	1	90	17,098	
3	396	8	3	175	3	18	1,542	21	81	9,457	109
5,832	1,028,739	3,644	5,054	918,851	4,653	4,093	756,928	2,055	3,211	582,069	3,340
5,835	1,029,135	3,652	5,056	919,026	4,656	4,111	758,470	2,076	3,293	591,526	3,449
5,877	1,035,619	3,653	5,124	930,177	4,657	4,181	773,634	2,077	3,382	608,624	3,449
6,289	1,271,126	3,663	5,582	1,183,261	4,675	4,686	1,060,927	2,085	3,744	811,697	3,556

(単位:ha、m³)

区 分		21 歳 級 以 上					
		面積	蓄積	成長量			
総 計		16,581	3,240,346	8,820			
立 木	人 工 樹	針	タテヤマスギ	508	304,207	3	
			ボカスギ				
			ヒノキ	21	4,266		
		葉	カラマツ	63	8,464		
			マ ツ	3	762		
			その他針				
			小 計	596	317,699	3	
	林	広	クヌギ	1	164		
		葉	その他広	0	16		
		樹	小 計	1	180		
			計	597	317,879	3	
	地 然 林	天	針	タテヤマスギ	76	44,892	
				ボカスギ			
			葉	マ ツ	285	45,326	1
			樹	その他針	1,354	389,595	
				小 計	1,715	479,813	1
		林	広	ブ ナ	5,035	899,286	6,934
葉			その他広	9,234	1,543,368	1,882	
樹			小 計	14,269	2,442,654	8,816	
			計	15,984	2,922,467	8,817	
			立木地計	16,581	3,240,346	8,820	
そ の 他	竹 林						
	更新困難地						
	そ の 他						
	そ の 他 計						

(4) 全県森林計画区別、樹種別齢級別森林資源表(民有林)

③ 庄川

区 分		総 数			1 齢 級			2 齢 級				
		面積	蓄積	成長量	面積	蓄積	成長量	面積	蓄積	成長量		
総 計		74,056	18,102,034	142,930	316	2,090	299	169	2,329	414		
立	人	針	タテヤマスギ	15,950	6,895,816	88,448	46		27	201	60	
		針	ボカスギ	6,869	4,114,441	22,875	4		18	350	158	
		針	ヒノキ	276	41,722	394	1		0	2	1	
		葉	カラマツ	841	131,996	722						
		葉	マ ツ	393	49,525	435			0			
		樹	その他針	24	2,342	160	0					
		樹	小 計	24,353	11,235,842	113,034	52		45	553	219	
	木	林	葉	クヌギ	254	41,406	194	1	7	0	7	
			葉	その他広	249	16,170	599	40	586	60	1	16
			樹	小 計	503	57,576	793	42	593	60	1	23
		樹	計	24,855	11,293,418	113,827	94	593	60	46	576	219
	地	天	針	タテヤマスギ	7	2,521	10	1		0		
			針	ボカスギ	23	13,875	16	0				
			葉	マ ツ	678	106,152	77	0		0		
樹			その他針	52	16,894	21	0		0			
樹			小 計	760	139,442	124	2		0			
然		葉	ブ ナ	1,791	306,951	1,382	0					
		葉	その他広	41,159	6,107,397	27,597	219	1,497	239	122	1,753	195
		樹	小 計	42,951	6,414,348	28,979	219	1,497	239	122	1,753	195
		樹	計	43,711	6,553,790	29,103	221	1,497	239	123	1,753	195
		樹	立木地計	68,566	17,847,208	142,930	316	2,090	299	169	2,329	414
そ の 他	竹 林	425	254,826									
	更新困難地											
	そ の 他	5,065										
	そ の 他 計	5,490	254,826									

資料 県森林政策課調

注：計とその内訳が一致しないのは、四捨五入による。

区 分		3 齡 級			4 齡 級			5 齡 級				
		面積	蓄積	成長量	面積	蓄積	成長量	面積	蓄積	成長量		
総 計		350	11,608	1,199	239	23,400	2,307	317	59,335	4,088		
立 木	人 工 樹	針	タテヤマスギ	32	1,320	328	74	7,554	884	117	19,742	1,493
		針	ボカスギ	25	2,380	337	73	11,810	1,101	147	35,955	2,375
		針	ヒノキ	2	95	6	13	750	50	20	1,633	100
		葉	カラマツ									
		葉	マ ツ	0			0	7	1	0	4	
		樹	その他針	13	320	76	1	90	13	3	338	29
		樹	小 計	73	4,115	747	161	20,211	2,049	287	57,672	3,997
	林	広	クヌギ	2	52	3	2	73	5	5	308	19
		葉	その他広	40	1,159	57	48	1,872	163	14	799	44
		樹	小 計	41	1,211	60	50	1,945	168	19	1,107	63
		樹	計	114	5,326	807	211	22,156	2,217	306	58,779	4,060
	地 然 林	天 針 葉 樹	針	タテヤマスギ	0	2				0	16	1
			針	ボカスギ	1	50	8					
			葉	マ ツ	0	2						
樹			その他針	0	9	3	0	10	1			
樹			小 計	1	63	11	0	10	1	0	16	1
林		広	ブ ナ									
		葉	その他広	234	6,219	381	28	1,234	89	10	540	27
		樹	小 計	234	6,219	381	28	1,234	89	10	540	27
		樹	計	235	6,282	392	28	1,244	90	10	556	28
立木地計		350	11,608	1,199	239	23,400	2,307	317	59,335	4,088		
そ の 他	竹 林											
	更新困難地											
	そ の 他											
	そ の 他 計											

(単位:ha、m³)

6 齡 級			7 齡 級			8 齡 級			9 齡 級		
面積	蓄積	成長量	面積	蓄積	成長量	面積	蓄積	成長量	面積	蓄積	成長量
502	133,552	6,791	804	275,808	11,078	1,287	452,157	13,397	1,788	693,941	16,250
210	46,647	2,348	418	124,674	4,585	1,112	385,859	11,291	1,676	654,311	15,392
239	81,964	4,247	360	147,512	6,391	123	60,926	2,006	60	33,180	713
31	3,288	134	18	2,617	72	10	1,410	17	7	1,060	7
									1	167	2
			0	1		0	20		2	191	5
1	178	7	2	446	21	0	55	1	1	301	10
483	132,077	6,736	797	275,250	11,069	1,246	448,270	13,315	1,747	689,210	16,129
1	112	5				2	195	2	2	225	3
10	713	27	5	366	6	9	717	9	7	846	9
11	825	32	5	366	6	11	912	11	9	1,071	12
494	132,902	6,768	801	275,616	11,075	1,257	449,182	13,326	1,756	690,281	16,141
			0	26	1	0	19				
0	12								0	34	1
0	12		0	26	1	0	19		0	34	1
8	638	23	2	166	2	30	2,956	71	32	3,626	108
8	638	23	2	166	2	30	2,956	71	32	3,626	108
9	650	23	3	192	3	30	2,975	71	32	3,660	109
502	133,552	6,791	804	275,808	11,078	1,287	452,157	13,397	1,788	693,941	16,250

区 分		10 齡 級			11 齡 級			12 齡 級					
		面積	蓄積	成長量	面積	蓄積	成長量	面積	蓄積	成長量			
総 計		2,323	943,650	17,818	3,863	1,617,336	13,603	6,038	2,393,209	21,124			
立 木	人 工 樹	針	タテヤマスギ	2,006	850,819	16,746	2,432	1,088,940	11,084	3,413	1,534,021	17,439	
			ボカスギ	119	72,105	864	709	444,180	1,750	1,020	650,975	1,991	
			ヒノキ	3	429	1	5	663	3	5	749		
		葉	カラマツ	1	83		4	752	7	89	13,089	100	
			マ ツ	10	1,020	9	7	834	4	80	9,450	80	
			その他針				0	190	2	0	156		
			小 計	2,139	924,456	17,620	3,157	1,535,559	12,850	4,607	2,208,440	19,610	
	林	広	クヌギ				1	78		8	1,260	7	
		葉	その他広	2	225	1	3	391	55	4	618	134	
		樹	小 計	2	225	1	3	469	55	12	1,878	141	
		計	2,140	924,681	17,621	3,160	1,536,028	12,905	4,619	2,210,318	19,751		
	地 然 林	天	針	タテヤマスギ	0	19		2	822	4	1	423	2
				ボカスギ				1	560	2	1	455	
			葉	マ ツ	0	9		2	245		12	1,527	12
樹			その他針	0	16		0	80		0	188		
			小 計	0	44		5	1,707	6	15	2,593	14	
林		広	ブ ナ										
		葉	その他広	182	18,925	197	697	79,601	692	1,404	180,298	1,359	
		樹	小 計	182	18,925	197	697	79,601	692	1,404	180,298	1,359	
		計	183	18,969	197	703	81,308	698	1,418	182,891	1,373		
立木地計		2,323	943,650	17,818	3,863	1,617,336	13,603	6,038	2,393,209	21,124			
そ の 他	竹 林												
	更新困難地												
	そ の 他												
	そ の 他 計												

(単位:ha、m³)

13 齡 級			14 齡 級			15 齡 級			16 齡 級		
面積	蓄積	成長量	面積	蓄積	成長量	面積	蓄積	成長量	面積	蓄積	成長量
6,729	2,053,876	9,729	9,291	2,411,049	7,951	8,644	1,721,827	4,851	6,658	1,153,625	4,024
1,682	774,394	4,962	1,008	516,743	1,792	368	194,487	1	185	94,718	6
1,159	748,794	702	1,232	802,280	211	493	320,117	8	184	118,920	9
5	797		9	1,536	1	10	1,776		6	1,112	
378	59,224	384	268	43,097	191	86	12,946	37	4	705	1
205	25,160	287	34	4,429	32	28	4,254	14	7	1,302	3
0	21		1	231	1	0	16				
3,429	1,608,390	6,335	2,550	1,368,316	2,228	985	533,596	60	386	216,757	19
35	5,565	32	74	12,348	54	65	11,209	38	31	5,398	16
3	434	1	8	1,312	7	7	967	4	2	257	2
38	5,999	33	83	13,660	61	72	12,176	42	32	5,655	18
3,466	1,614,389	6,368	2,633	1,381,976	2,289	1,057	545,772	102	418	222,412	37
1	425	2	0	35		0	56		0	17	
0	123		13	8,570	6	2	1,162		0	183	
10	1,337	12	24	3,402	28	20	2,975	13	47	7,556	11
1	401	2	7	1,760	6	2	808		2	1,348	1
13	2,286	16	44	13,767	40	23	5,001	13	50	9,104	12
86	6,674	177	2	142	4	21	1,803	43	17	2,037	45
3,164	430,527	3,168	6,612	1,015,164	5,618	7,542	1,169,251	4,693	6,174	920,072	3,930
3,250	437,201	3,345	6,613	1,015,306	5,622	7,563	1,171,054	4,736	6,190	922,109	3,975
3,263	439,487	3,361	6,658	1,029,073	5,662	7,586	1,176,055	4,749	6,240	931,213	3,987
6,729	2,053,876	9,729	9,291	2,411,049	7,951	8,644	1,721,827	4,851	6,658	1,153,625	4,024

区 分		17 齢 級			18 齢 級			19 齢 級				
		面積	蓄積	成長量	面積	蓄積	成長量	面積	蓄積	成長量		
総 計		4,577	859,152	2,138	3,901	768,199	2,413	2,554	567,482	713		
立 木	人 工 樹	針	タテヤマスギ	187	97,619		233	114,342	1	188	95,916	
			ボカスギ	169	109,484	1	141	91,273		216	138,980	6
			ヒノキ	10	1,903		21	3,839	2	18	3,319	
		葉	カラマツ	2	306		5	907		2	363	
			マ ツ	0	49		4	469		1	243	
			その他針									
			小 計	368	209,361	1	404	210,830	3	425	238,821	6
	林	広	クヌギ	17	3,097	6	7	1,237	4	0	89	
		葉	その他広	40	3,678	16	5	764	3	1	146	
		樹	小 計	57	6,775	22	12	2,001	7	1	235	
			計	425	216,136	23	416	212,831	10	426	239,056	6
	地 然 林	天	針	タテヤマスギ	0	83		0	38			
				ボカスギ	5	2,601		0	26		0	145
			葉	マ ツ	35	5,991		62	10,619		58	9,472
樹			その他針	1	605		26	7,926	8	1	361	
			小 計	42	9,280		87	18,609	8	59	9,978	
林		広	ブ ナ	30	3,855	73	18	2,363	37	11	1,484	22
		葉	その他広	4,081	629,881	2,042	3,379	534,396	2,358	2,057	316,964	685
		樹	小 計	4,110	633,736	2,115	3,398	536,759	2,395	2,068	318,448	707
			計	4,152	643,016	2,115	3,485	555,368	2,403	2,128	328,426	707
			立木地計	4,577	859,152	2,138	3,901	768,199	2,413	2,554	567,482	713
そ の 他	竹 林											
	更新困難地											
	そ の 他											
	そ の 他 計											

(單位:ha, m³)

20 齡 級			21 齡 級 以 上		
面積	蓄積	成長量	面積	蓄積	成長量
2,401	509,680	1,457	5,504	1,109,966	1,210
174	91,562	9	295	155,614	2
160	103,146	4	218	140,110	1
26	4,631		53	9,658	
1	198		1	141	
2	360		11	1,707	
363	199,897	13	578	307,230	3
0	79		0	67	
1	167	1	1	137	
1	246	1	1	204	
365	200,143	14	579	307,434	3
0	139		1	401	
100	16,951		300	45,537	
0	91		10	3,291	
100	17,181		311	49,229	
160	19,751	230	1,358	251,723	751
1,776	272,605	1,213	3,256	501,580	456
1,936	292,356	1,443	4,614	753,303	1,207
2,036	309,537	1,443	4,925	802,532	1,207
2,401	509,680	1,457	5,504	1,109,966	1,210

(5) 私有林の市町村別、所有形態別森林面積

センター別	市町村名	合計	集落 共有地	個人 共有地	社寺有林	その他団体
新 川	魚津市	8,753	66	474	86	23
	滑川市	672	0	36	1	4
	黒部市	3,754	12	140	33	25
	(黒部市)	2,375	12	114	7	21
	(宇奈月町)	1,379	0	26	26	3
	入善町	748	0	21	6	2
	朝日町	5,505	69	937	41	1
	計	19,433	148	1,607	168	55
富 山	富山市	37,195	1,192	3,353	138	39
	(富山市)	450	1	33	6	4
	(大沢野町)	2,878	1	119	27	1
	(大山町)	19,183	1,071	2,071	23	9
	(八尾町)	8,520	27	657	60	18
	(婦中町)	1,766	0	69	7	3
	(山田村)	2,139	3	323	3	3
	(細入村)	2,260	89	82	12	2
	舟橋村	0				
	上市町	9,872	537	1,668	276	41
	立山町	6,450	0	995	76	4
	計	53,516	1,729	6,015	489	84
高 岡	高岡市	5,650	3	127	60	33
	(高岡市)	2,974	3	33	38	30
	(福岡町)	2,676	0	93	21	3
	氷見市	12,204	22	1,212	108	18
	小矢部市	4,778	1	372	67	4
	射水市	951	4	46	15	50
	(新湊市)	0				
	(小杉町)	861	3	31	15	50
	(大門町)	90	1	15	0	
	(下村)	0				
	(大島町)	0				
	計	23,583	31	1,756	249	105
砺 波	砺波市	2,866	1	124	40	5
	(砺波市)	1,366	0	6	21	4
	(庄川町)	1,500	0	118	20	2
	南砺市	27,835	820	4,406	302	114
	(城端町)	2,847	4	119	131	74
	(平村)	5,932	21	685	42	3
	(上平村)	3,504	306	404	3	3
	(利賀村)	7,959	317	2,277	42	12
	(井波町)	506	4	21	44	7
	(井口村)	294	149	22	0	0
	(福野町)	297	0	44	19	9
	(福光町)	6,495	21	834	21	6
	計	30,701	821	4,530	343	119
	合計	127,233	2,728	13,908	1,248	363

資料 県森林政策課調

注：計とその内訳の和が一致しないのは四捨五入による。

(単位:ha)

個人	学校林	生産森林 組合	森林組合	会社有林
6,776		1,136	3	189
614				17
2,817	0	609	0	118
1,921		199		101
896		410		17
263		454		1
1,819	0	2,348		289
12,290	0	4,548	3	615
21,432	804	66	3	10,167
297				109
2,440		11	3	276
6,578	804	27		8,600
7,330		2	0	427
1,488				198
1,769	0	26		11
1,529				546
4,764	23	2,193		371
3,598	2	1,599	0	174
29,794	830	3,858	4	10,713
5,212	0	0	0	215
2,749	0			121
2,463				95
10,752	1	10		82
4,096	16	14		209
597	7	0	0	232
535	7			220
62				12
20,657	24	24	0	738
2,470	0	173	0	54
1,298		1		36
1,172		172		18
16,311	0	4,029	100	1,752
1,155		1,143	97	124
2,875		1,529		777
1,238		1,250		300
4,835		94	2	381
414		5		12
115		8		0
206				19
5,473			2	138
18,781	0	4,202	100	1,805
81,521	854	12,632	107	13,870

(6) 市町村別標高階別森林面積(民有林)

センター別	市町村名	50m未満	50m以上 100m未満	100m以上 200m未満	200m以上 400m未満	400m以上 600m未満
新 川	魚津市	14	207	647	2,935	2,552
	滑川市	41	86	192	317	64
	黒部市	35	155	675	2,096	2,458
	(黒部市)	35	147	575	1,005	703
	(宇奈月町)		8	101	1,092	1,755
	入善町	43	8	18	344	294
	朝日町	4	208	1,132	2,566	2,060
	計	137	663	2,665	8,258	7,429
富 山	富山市	77	1,015	4,561	9,376	10,970
	(富山市)	70	383	232		
	(大沢野町)		20	389	1,739	1,324
	(大山町)		17	613	2,300	3,706
	(八尾町)		74	1,433	3,227	4,006
	(婦中町)	7	521	1,341	13	
	(山田村)			421	998	954
	(細入村)			131	1,099	980
	舟橋村					
	上市町		94	1,042	1,857	2,843
	立山町		16	298	2,128	1,793
	計	77	1,124	5,901	13,361	15,606
高 岡	高岡市	234	1,967	2,881	1,467	114
	(高岡市)	202	1,503	1,242	347	
	(福岡町)	32	464	1,639	1,120	114
	氷見市	1,370	4,480	4,741	2,604	227
	小矢部市	5	725	4,521	632	
	射水市	358	798	24		
	(新湊市)					
	(小杉町)	295	769	24		
	(大門町)	63	29			
	(下村)					
	(大島町)					
	計	1,966	7,970	12,166	4,704	341
砺 波	砺波市		179	1,380	1,212	490
	(砺波市)		173	1,019	479	119
	(庄川町)		7	362	733	371
	南砺市		62	2,123	5,578	9,395
	(城端町)			26	1,200	1,541
	(平村)				497	1,896
	(上平村)				65	1,446
	(利賀村)				776	1,485
	(井波町)			77	414	324
	(井口村)			47	224	134
	(福野町)		59	299		
	(福光町)		3	1,674	2,401	2,569
	計		241	3,503	6,790	9,885
合計	2,180	9,999	24,235	33,113	33,261	

資料 県森林政策課調

注：計とその内訳が一致しないのは、四捨五入による。

(単位:ha)

600m以上 800m未満	800m以上 1,000m未満	1,000m以上 1,200m未満	1,200m以上 1,400m未満	1,400m以上 1,600m未満	1,600m以上	計
1,506	1,232	725	338	74		10,230
						701
1,857	1,081	388	134	93		8,972
422	194	82				3,164
1,434	886	306	134	93		5,808
171	37					914
1,153	234					7,357
4,687	2,584	1,113	472	167		28,174
7,378	4,180	4,263	5,621	5,317	5,359	58,115
						684
405	165	14				4,056
2,901	2,269	3,261	4,843	5,165	5,347	30,422
3,159	1,572	981	777	151	12	15,394
						1,883
542	57					2,972
371	117	6				2,704
2,798	2,087	972	255	36	4	11,989
960	531	495	394	269	577	7,461
11,137	6,797	5,730	6,271	5,622	5,940	77,565
						6,663
						3,294
						3,369
						13,421
						5,882
						1,180
						1,088
						92
						27,147
152	47					3,461
						1,789
152	47					1,671
10,110	7,324	4,717	3,116	983	41	43,449
809	525	47				4,148
2,799	2,050	812	388	229	10	8,681
1,910	1,250	729	265	14	4	5,684
3,245	3,009	3,056	2,450	740	27	14,787
115	7					937
176	100					681
						358
1,056	384	73	13			8,172
10,261	7,371	4,717	3,116	983	41	46,909
26,085	16,752	11,559	9,858	6,772	5,982	179,795

(7)市町村別傾斜階別森林面積(民有林)

センター別	市町村名	5°未満	5°以上 10°未満	10°以上 15°未満	15°以上 20°未満	20°以上 25°未満
新 川	魚津市	57	89	107	105	944
	滑川市	18	4	12	11	82
	黒部市	18	80	16	89	369
	(黒部市)	18	73	10	80	277
	(宇奈月町)		8	6	9	92
	入善町	43	8	6		25
	朝日町	56	13	27	6	147
	計	192	195	168	212	1,568
富 山	富山市	167	266	896	2,205	5,947
	(富山市)	41	9	113	158	269
	(大沢野町)	5	47	69	298	711
	(大山町)	100	88	299	595	1,952
	(八尾町)	20	92	336	801	2,022
	(婦中町)		14	55	167	474
	(山田村)		10		107	345
	(細入村)		6	23	78	175
	舟橋村					
	上市町	29	63	154	414	877
	立山町	3	108	176	394	1,014
	計	199	437	1,227	3,013	7,839
高 岡	高岡市	11	15	93	302	1,150
	(高岡市)	2	15	30	96	445
	(福岡町)	9		63	206	704
	氷見市	121	66	1,071	1,465	3,600
	小矢部市	13		67	478	1,598
	射水市	1	19	78	238	480
	(新湊市)					
	(小杉町)	1	19	68	204	437
	(大門町)			11	33	44
	(下村)					
	(大島町)					
計	146	100	1,309	2,483	6,828	
砺 波	砺波市		22	204	408	862
	(砺波市)		22	181	267	637
	(庄川町)			23	142	225
	南砺市	17	10	311	871	3,512
	(城端町)	12		128	186	742
	(平村)			9	79	285
	(上平村)			6	29	198
	(利賀村)		10	109	319	959
	(井波町)				72	109
	(井口村)	0		22	26	122
	(福野町)				17	136
	(福光町)	5		37	143	961
	計	17	32	515	1,279	4,373
合計	554	764	3,219	6,986	20,609	

資料 県森林政策課調

注：計とその内訳が一致しないのは、四捨五入による。

(單位:ha)

25°以上 30°未滿	30°以上 35°未滿	35°以上 40°未滿	40°以上 45°未滿	45°以上 50°未滿	50°以上	計
1,470	2,848	3,302	1,278	29		10,230
184	189	138	61			701
949	2,047	3,508	1,783	113		8,972
742	983	693	288			3,164
207	1,064	2,815	1,496	113		5,808
52	252	374	141	13		914
663	2,357	3,032	1,009	48		7,357
3,318	7,693	10,354	4,272	202		28,174
8,346	17,428	15,954	6,409	384	113	58,115
79	15					684
916	1,108	628	240	33		4,056
2,893	9,328	10,404	4,457	252	55	30,422
2,630	5,073	3,264	1,110	40	5	15,394
697	359	113	4			1,883
740	900	670	197	3		2,972
392	644	876	401	55	53	2,704
1,424	2,388	4,257	2,201	181		11,989
1,348	2,385	1,504	486	36	8	7,461
11,118	22,201	21,715	9,096	600	121	77,565
1,678	2,645	588	181			6,663
845	1,467	288	107			3,294
833	1,179	301	74			3,369
3,575	2,996	438	88			13,421
1,782	1,473	364	98	10		5,882
170	171	23				1,180
170	167	23				1,088
1	4					92
7,206	7,285	1,413	367	10		27,147
603	653	410	240	51	8	3,461
324	229	100	21	9		1,789
279	424	310	219	42	8	1,671
5,272	17,591	11,863	3,890	108	3	43,449
744	1,404	656	264	12		4,148
878	3,720	2,635	1,072		3	8,681
328	1,952	2,189	946	37		5,684
1,328	5,898	5,184	946	33		14,787
146	284	149	163	14		937
132	179	131	62	7		681
28	64	66	43	4		358
1,690	4,090	853	393	0		8,172
5,875	18,244	12,273	4,130	159	11	46,909
27,517	55,422	45,755	17,865	972	131	179,795

(8) 市町村森林整備計画における重視すべき機能に応じた森林の区分等の面積

森林計画区	市町村名	公益的機能別施業森林の区分					木材の生産機能の維持増進を図るための森林施業を推進すべき森林
		水源の涵養の機能の維持増進を図るための森林施業を推進すべき森林の面積	土地に関する災害の防止及び土壌の保全の機能の維持増進を図るための森林施業を推進すべき森林	快適な環境の形成の機能の維持増進を図るための森林施業を推進すべき森林	保健文化機能の維持増進を図るための森林施業を推進すべき森林	その他の公益的機能の維持増進を図るための森林施業を推進すべき森林	
神通川	魚津市	9,969	177	191	651		4,536
	滑川市	677	304	43	64		678
	黒部市	8,949		18	1,284		1,974
	入善町	863	181	43			488
	朝日町	6,668	2,842	4	13		4,668
	富山市	58,115	8,583	33	15,285		19,718
	上市町	11,978	428		255		3,285
	立山町	7,461	702		1,588		1,339
小計		104,680	13,217	332	19,140	0	36,686
庄川	高岡市	5,738		15	1,085		5,422
	氷見市	13,084		19	267		13,084
	小矢部市	5,804	75		7		5,804
	射水市	1,128			50		1,128
	砺波市	2,614	292		88		3,075
	南砺市	43,380	14,521		1,518		18,298
小計		71,748	14,888	34	3,015	0	46,811
合計		176,428	28,105	366	22,155	0	83,497

資料 市町村森林整備計画（令和5年4月1日現在）

注： 計の不一致は四捨五入による。

3 森林計画

(1) 森林経営計画

センター別	市町村別	市町村認定									
		29年度		30年度		R1年度		R2年度		R3年度	
		件数	面積	件数	面積	件数	面積	件数	面積	件数	面積
新川	魚津市	5	3,543	3	473	4	415	4	559	5	1,830
	滑川市	1	117	1	174			1	85	1	85
	黒部市	6	1,221	4	588	3	436	3	343	3	371
	(黒部市)	3	767	2	306	1	154	1	61	2	187
	(宇奈月町)	3	453	2	282	2	282	2	282	1	183
	入善町	1	615			1	74	1	74	1	74
	朝日町	7	1,620	4	1,680	3	1,144	3	1,144	4	1,178
	計	20	7,115	12	2,915	11	2,069	12	2,205	14	3,537
富山	富山市	22	1,887	16	1,319	24	2,631	24	2,937	23	3,295
	(富山市)										
	(大沢野町)	5	262	3	173	4	307	4	591	4	979
	(大山町)	7	287	6	268	7	370	7	370	7	410
	(八尾町)	7	989	5	698	10	1,496	10	1,496	9	1,425
	(婦中町)	1	58	1	152	1	116	1	136	1	136
	(山田村)	2	291	1	29	2	342	2	345	2	345
	(細入村)										
	舟橋村										
	上市町	8	439	6	297	7	628	7	628	6	1,267
	立山町	10	555	7	558	8	1,870	4	1,591	4	2,232
計	40	2,881	29	2,175	39	5,128	35	5,156	33	6,794	
高岡	高岡市	4	1,053	4	1,073	4	1,114	2	862	2	966
	(高岡市)	2	457	2	438	2	441	1	390	1	390
	(福岡町)	2	597	2	635	2	673	1	471	1	576
	氷見市	23	1,629	29	2,243	27	2,825	28	3,261	24	3,008
	小矢部市	4	874	4	1,017	4	1,042	4	1,139	4	1,201
	射水市	1	207	1	213	1	298	1	345	1	373
	(新湊市)										
	(小杉町)	1	207	1	213	1	298	1	345	1	373
	(大門町)										
	(下村)										
	(大島町)										
計	32	3,763	38	4,546	36	5,280	35	5,607	31	5,549	
砺波	砺波市	3	1,139	3	1,188	2	1,244	2	1,275	2	1,288
	(砺波市)	1	402	1	457	1	456	1	464	1	477
	(庄川町)	2	737	2	731	1	788	1	810	1	811
	南砺市	34	4,294	27	3,855	24	3,783	16	3,790	13	3,780
	(城端町)	6	386	5	559	5	605	5	848	4	746
	(平村)	2	399	3	532	3	693	3	729	2	573
	(上平村)	2	262	1	354	1	354	1	372	1	372
	(利賀村)	12	1,575	9	1,205	6	784	1	261	1	264
	(井波町)	4	347	2	112	2	192	1	143	1	144
	(井口村)	1	127	1	137	1	137				
	(福野町)	1	197	1	200	1	200	1	200	1	200
	(福光町)	6	1,001	5	757	5	820	4	1,237	3	1,482
	計	37	5,433	30	5,043	26	5,027	18	5,065	15	5,068
合計	129	19,192	109	14,679	112	17,504	100	18,034	93	20,949	

資料 県森林政策課調

県認定										大臣認定						認定合計	
29年度		30年度		R1年度		R2年度		R3年度		R1年度		R2年度		R3年度		件数	面積
件数	面積	件数	面積	件数	面積	件数	面積	件数	面積	件数	面積	件数	面積	件数	面積	件数	面積
	1,097		1,165		1,165		1,165		1,165		4		4		4	5	2,999
	14		14		14		14		14				0		0	1	99
	179		175		175		175		175				1		1	3	547
	114		110		110		110		110				1		1	2	299
	65		65		65		65		65							1	249
	5		5		5		5		5							1	79
	858		869		869		869		869		1		1		1	4	2,048
	2,153		2,229		2,229		2,229		2,229		4		7		7	14	5,773
	11,435		11,388		11,388		11,345		11,345		23		176		176	23	14,816
	97		96		96		96		96		1		1		1		97
	716		717		717		717		717		1		5		5	4	1,701
	7,832		7,833		7,833		7,833		7,833		15		90		90	7	8,333
	2,028		2,023		2,023		2,023		2,023		4		20		20	9	3,468
	136		139		139		96		96		2		2		2	1	234
	381		334		334		334		334							2	679
	245		246		246		246		246				57		57		303
	1,064		1,006		1,006		1,006		1,006		0		0		0	6	2,274
	294		299		299		299		299		2		9		9	4	2,540
	12,793		12,693		12,693		12,650		12,650		25		185		185	33	19,629
	598		624		624		624		624		5		8		8	2	1,598
	159		192		192		192		192		4		7		7	1	589
	439		432		432		432		432		1		1		1	1	1,009
	918		915		915		915		915							24	3,923
	688		697		697		697		697							4	1,899
	197		197		197		197		197		2		2		2	1	572
	196		196		196		196		196		2		2		2	1	571
	1		1		1		1		1		0		0		0		1
	2,401		2,433		2,433		2,433		2,433		7		9		9	31	7,992
	527		527		527		527		527		3		5		5	2	1,820
	385		385		385		385		385		1		3		3	1	865
	142		142		142		142		142		2		2		2	1	955
	1,351		1,336		1,336		1,336		1,336		0		0		0	13	5,117
	404		395		395		395		395							4	1,141
	143		143		143		143		143							2	716
	12		12		12		12		12							1	384
	259		261		261		261		261							1	525
	5		5		5		5		5		0		0		0	1	149
	20		13		13		13		13								13
	38		38		38		38		38							1	238
	469		469		469		469		469		0		0		0	3	1,951
	1,879		1,863		1,863		1,863		1,863		4		5		5	15	6,937
2	19,225	2	19,219	2	19,219	2	19,176	2	19,176	1	40	1	206	1	206	96	40,332

4 水と緑の森づくり

(1)里山林・混交林等整備状況

センター別	市町村	里山林整備									森林病虫害等枯損木除去事業	
		里山再生整備事業									枯損木除去	
		管理利用計画策定		広葉樹林等整備	竹林整備	竹林林種転換	里山林誘導整備	流木防止対策整備	県民参加の森づくり	県民参加延べ人数	地区数	材積m3
		面積ha	地区数	面積ha	面積ha	面積ha	面積ha	面積ha	地区数	人	地区数	材積m3
	平成29年度	127	12	98.0	22.8	31.5		0.6	134	3,617	24	1,073
	平成30年度	272	22	77.3	29.4	38.2		2.3	130	3,579	25	1,011
	令和元年度	243	22	56.7	30.5	26.7		1.0	132	3,459	22	1,090
	令和2年度	244	17	67.5	22.2	102.5	2.2		124	2,855	18	1,013
	令和3年度	170	18	67.1	38.1	104.0			115	2,597	27	972
新川	魚津市	5	1	1.4	1.0	7.1			9	86	2	148
	滑川市	11	2	6.9	2.3	2.1			5	125	1	15
	黒部市					2.7			3	100	2	126
	(黒部市)					2.7			2	20	1	55
	(宇奈月町)								1	80	1	71
	入善町								1	40	1	20
	朝日町								4	81	2	142
	計	16	3	8.3	3.2	11.9			22	432	8	451
富山	富山市			18.0	4.3	18.6			21	512	7	350
	(富山市)			12.4		6.8			5	69	2	47
	(大沢野町)								1	10		
	(大山町)					0.2			1	55		
	(八尾町)			0.9	1.9	8.5			10	299	4	273
	(婦中町)			4.8					1	10		
	(山田村)				2.4	0.9			2	33	1	30
	(細入村)					2.2			1	36		
	舟橋村											
	上市町					3.2			3	110		
	立山町					1.9			2	12		
計			18.0	4.3	23.7			26	634	7	350	
高岡	高岡市	7	1	3.9	2.5	2.0			1	22		
	(高岡市)	7	1	3.9	2.5	2.0			1	22		
	(福岡町)											
	氷見市	43	3		20.0	38.1			17	391		
	小矢部市	31	3	0.4	3.3	17.2			9	144		
	射水市	10	1	2.1	3.7	8.3			3	62		
	(新湊市)											
	(小杉町)			2.1	1.6	8.3			3	62		
	(大門町)	10	1		2.1							
	(下村)											
	(大島町)											
計	91	8	6.5	29.5	65.5			30	619			
砺波	砺波市	39	4	17.9	1.2	2.9			11	173	5	81
	(砺波市)	31	3	17.1	1.2	2.4			8	134	3	26
	(庄川町)	8	1	0.8		0.5			3	39	2	55
	南砺市	24	3	16.4					26	739	7	90
	(城端町)								1	13	1	40
	(平村)			9.1					3	56		
	(上平村)			1.3					1	20		
	(利賀村)											
	(井波町)								2	91	2	17
	(井口村)										1	1
	(福野町)								2	36		
	(福光町)	24	3	6.0					17	523	3	32
計	64	7	34.3	1.2	2.9			37	912	12	171	
合計	170	18	67.1	38.1	104.0			115	2,597	27	972	

資料 県森林政策課調

注:材積について計とその内訳が一致しないのは、四捨五入による。

里山林整備						混交林整備				実のなる木の植栽	優良無花粉スギ「立山 森の輝き」の植栽	
海岸林保全整備事業						風雪被害林整理	過密人工林整理	侵入竹林整理	計		植栽本数	植栽面積
地区		伐倒駆除	薬剤散布	樹幹注入	県民参加保全活動					面積ha		
面積ha	地区数	材積m3	面積ha	薬剤本数	地区数							
89	11	173	32	2,296	7		41.5	11.4	52.9		20.5	40,940
83	10	465	34	3,168	5		47.3	17.3	64.6		20.5	40,940
							32.8	27.7	60.5		16.8	33,258
							38.1	25.4	63.6		28.9	60,330
							38.1	25.7	63.8		29.5	58,447
							3.4	0.4	3.8		9.1	18,560
								1.0	1.0			
							4.1	1.7	5.8			
								1.7	1.7			
							4.1		4.1			
							8.2	0.7	8.9		0.9	1,800
							15.6	3.8	19.4		10.0	20,360
							2.7	0.4	3.1		3.6	7,805
											1.1	2,700
							2.7	0.1	2.8		2.2	4,320
								0.3	0.3		0.3	660
											0.1	125
							5.8		5.8			
								1.5	1.5		3.0	4,700
							8.5	1.9	10.3		6.6	12,505
								4.6	4.6			
								4.6	4.6			
								9.3	9.3		9.3	18,520
								2.3	2.3			
								2.8	2.8		0.3	522
								2.8	2.8			
											0.3	522
								18.9	18.9		9.6	19,042
								0.7	0.7		0.3	500
											0.3	500
								0.7	0.7			
							14.0	0.4	14.4		3.0	6,040
							2.9		2.9		1.2	2,360
							4.5		4.5			
							5.2		5.2			
							1.4		1.4		0.8	1,640
								0.4	0.4		1.0	2,040
							14.0	1.1	15.1		3.3	6,540
							38.1	25.7	63.8		29.5	58,447

(2) 県民参加による森づくり年間参加延べ人数等

年度	県民参加による 森づくり 年間参加延べ人数	とやまの森づくりサポートセンター登録団体		とやまの森づくり サポートセンター 登録企業数
		団体数	人数	
平成 29 年度	12,521人	126団体	5,280人	54社
平成 30 年度	12,580人	130団体	5,432人	54社
令和 元 年度	12,333人	133団体	5,372人	53社
令和 2 年度	9,762人	140団体	5,417人	56社
令和 3 年度	10,142人	144団体	5,764人	56社

資料 県森林政策課調

(3) 森の寺子屋開催実績

年度	開催回数	参加人数
平成 29 年度	110回	6,723人
平成 30 年度	115回	7,879人
令和 元 年度	114回	7,132人
令和 2 年度	44回	2,211人
令和 3 年度	68回	2,722人

資料 県森林政策課調

(4) 県民による森づくり提案事業(県民実践活動)実績

年度	実施件数	参加延べ人数
平成 29 年度	14件	2,143人
平成 30 年度	13件	1,643人
令和 元 年度	17件	1,808人
令和 2 年度	13件	810人
令和 3 年度	22件	1,775人

資料 県森林政策課調

(5)「とやまの森づくりサポートセンター」への登録団体一覧

I サポートセンター登録団体・個人

R4.3.31現在

	登録年月	団体名称	会員数
1	H18.03	あそあそ自然学校	35
2	H18.03	雑木囃子	8
3	H18.03	公益財団法人 オイスカ富山県支部	132
4	H18.03	NPO法人 南砺の山々を守る実行委員会	30
5	H18.03	富山県フォレストリーダー協会	118
6	H18.03	片貝川の流れを戻す会	50
7	H18.03	NPO法人 グリーンツーリズムとやま	77
8	H18.03	森づくりボランティア「天林森の会」	25
9	H18.03	とやま森林サポーターの会	19
10	H18.03	とやま森林サポーター二期会	17
11	H18.03	とやま森林サポーター三期会	19
12	H18.03	とやま森林サポーター四期会	19
13	H18.03	NPO法人 とやまの木で家をつくる会	80
14	H18.03	どんぐりころりん会	30
15	H18.04	環境教育ネットワークとやまエコひろば	10
16	H18.04	とやま森林づくりボランティアの会	23
17	H18.04	とやま森林インストラクター会	23
18	H18.04	NPO法人 地域福祉協会	15
19	H18.04	グリーンサポート 十夢草野の会	20
20	H18.05	社会福祉法人 めひの野園	10
21	H18.05	NPO法人 きんたろう倶楽部	119
22	H18.05	市民いきものメイト	70
23	H18.06	呉羽丘陵 ”森の楽校”	40
24	H18.06	とやま森林と人ネットワーク	5
25	H18.08	社会福祉法人 「溪明園」	10
26	H18.10	伏木ふれあいの杜 管理協力会	215
27	H18.10	上市町立 上市中学校 生徒会	21
28	H18.11	夢創塾(むそうじゅく)	7
29	H19.02	NPO法人 森のむささび	42
30	H19.04	NPO法人 森林総合支援センター	35
31	H19.05	梅檀野さくらの会	34
32	H19.05	NPO法人 Bamboo saves the earth	12
33	H19.08	富山県林友クラブ	129
34	H20.02	砺波里山再生の会	10
35	H20.02	阿古屋野森づくりクラブ	34
36	H20.07	エコロの森ネイチャークラブ	10
37	H20.09	里山と共に	5
38	H20.09	クリキンディの森づくりの会	20
39	H20.10	悠遊会(ゆうゆうかい)	17
40	H20.10	炭竹会	20
41	H20.10	しんゆう倶楽部	35
42	H20.11	アートNPOヒミング	40
43	H21.01	ぶなっこ会	71
44	H21.01	山平の森を育てる会	17
45	H21.02	ふるさと再生塾	7
46	H21.03	富山県がうん天蚕の会	15
47	H21.04	富山国際大学環境サークル	14
48	H21.05	土屋背戸山を守る会	150
49	H21.05	樵舎(たきぎのかい)	8
50	H21.06	小菅沼・ヤギの杜	8
51	H21.07	泉里山守る会	37
52	H21.10	氷見 竹楽座	5
53	H22.02	下向田里山を守る会	25
54	H22.03	小長沢大山の森を守る会	46

	登録年月	団体名称	会員数
55	H22.06	富山森のこども園	70
56	H22.07	なめりかわ森づくりクラブ	4
57	H22.07	里山活性化協議会	39
58	H22.08	NPO法人 こば	90
59	H22.10	チームかぐや姫	20
60	H23.01	一般社団法人 縄文文化ふれあい塾	8
61	H23.04	開木の里山を守る会	16
62	H23.06	愛本夢の里プロジェクト実行委員会	9
63	H23.07	フードバンクとやま	100
64	H23.08	社会福祉法人 恵風会「あざみ園」	36
65	H23.08	森のたくはいびん	17
66	H23.09	梅檀山地区森林振興委員会	28
67	H23.11	舞谷の里山を守る会	80
68	H23.12	東別所森林イベントパーク“絆”	10
69	H24.01	楽器の森	15
70	H24.03	一般社団法人 金山里山の会	54
71	H24.05	富山県立 となみ野高等学校	50
72	H24.10	竹の里	10
73	H25.02	しいたけクラブ	7
74	H25.02	広葉樹育成会	20
75	H25.03	谷内竹林整備の会	10
76	H25.03	夢響村塾とやま	10
77	H25.04	美しい森ネットワーク	10
78	H25.05	竹林青空会	15
79	H25.05	NPO法人 ガイア自然学校とやま	50
80	H25.06	NPO法人 自然環境ネットワーク・射水市ビオトープ協会	48
81	H25.06	道宗道の会	38
82	H25.06	梅谷の郷	12
83	H25.08	氷見小竹森づくり協議会	40
84	H25.09	宮新田の里山を考える会	15
85	H25.11	氷見市水産多面的機能発揮対策協議会	500
86	H25.11	ハッピーライフの会	11
87	H26.02	大門里山の会	43
88	H26.02	きららかネットワーク	18
89	H26.03	竹繁殖抑制研究の会	5
90	H26.04	NPO法人 アイ・フィール・ファイン	14
91	H26.04	祖父岳	5
92	H26.05	NPO法人 健康麻将越中ひばり会	115
93	H26.05	ひみ里山杉活用協議会	15
94	H26.06	園芸療法ネットワーク富山	10
95	H26.07	木工あすなろ	7
96	H26.08	宮腰里山の会	19
97	H26.09	高岡市立 太田小学校	76
98	H26.09	波樹沙(なぎさ)	50
99	H27.03	御手植え杉を守る会	50
100	H27.04	五位山活性化協議会	48
101	H27.08	高岡市二上谷内里山守る会	15
102	H27.08	富山国際学園福祉会 森のなかま	30
103	H27.10	とやまの森で森林療法を楽しむ会	22
104	H28.03	SOGO(そーごー)	17
105	H28.05	花の森・天神山ガーデンを守る会	58
106	H28.06	高窪竹林会	26
107	H28.06	三尾竹細工生産組合	40
108	H28.06	黒川地区グリーンツーリズム協議会	5
109	H28.06	氷見市立湖南小学校	160
110	H28.07	魚津市漁場環境保全会	43
111	H28.10	NPO法人 ひみ森の番屋	12
112	H29.03	森羅クラブ 立山	20
113	H29.06	氷見栗原竹林保全会	20

	登録年月	団体名称	会員数
114	H29.08	森と山道を育む会	10
115	H30.01	砺波登高会	29
116	H30.03	森と農から里山を考える協議会	30
117	H30.05	大乘悟山を守る会	34
118	H30.05	下夕北部地区 森繁の会	15
119	H30.07	新川フォーレストクラブ	17
120	H30.08	森のいさり火実行委員会	18
121	H30.11	室の里山づくりの会	24
122	H31.03	新・草刈り十字軍	20
123	H31.03	矢田部里山を守る会	15
124	H31.03	開ヶ丘管理組合	130
125	H31.04	NPO法人 利賀飛翔の会	57
126	R1.05	一般社団法人 TOGA森の大学校	11
127	R2.02	ひみ里山くらぶ	15
128	R2.02	NPO法人 おがっ×研究会	30
129	R2.04	NPO法人 大長谷村づくり協議会	10
130	R2.04	三熊町内会	34
131	R2.05	諏訪町里山整備の会	30
132	R2.06	常虹の滝を守る会	12
133	R2.06	上二上の里山と歴史山道を守る会	40
134	R2.07	木守っ子の会	20
135	R2.08	社会福祉法人萌黄福祉会 やまむろこども園	60
136	R2.09	TEAM呉羽バンブーサークル	15
137	R2.09	松永町内会	22
138	R3.03	平林里山整備の会	4
139	R3.04	NPO法人 富山県自然保護協会	330
140	R3.04	森の水と空気の流れを整える会	10
141	R3.05	吉峰森作りサークル	12
142	R3.07	水戸田地域森づくりの会	20
143	R3.09	上田子地域豊かな森づくりの会	11
144	R3.10	富山県林業技術者懇談会	149
		小計(145団体)	5,712
		個人登録者	52
		計	5,764

II サポートセンター登録企業

R5.1.13現在

	登録年月	企業名称	社員(会員)数
1	H18.03	双爽グループ「北陸コカ・コーラうるおいの森づくり」有志の会	350
2	H18.05	イオンリテール(株) イオンスタイル高岡南	320
3	H19.05	株式会社トヨックス	330
4	H19.05	北星ゴム工業株式会社	390
5	H19.05	ダイヤテックス株式会社	320
6	H19.07	川端鐵工株式会社	80
7	H19.09	YKK株式会社	4,000
8	H19.11	ウッドリンク株式会社 フォレスタークラブ	150
9	H20.01	オダケホームグループ“安心の森づくり”クラブ	230
10	H20.04	日本労働組合総連合会富山県連合会(連合富山)	60,000
11	H20.04	クラシエ製菓株式会社 高岡工場	180
12	H20.05	北陸電力グループ森に恩返し活動(富山)	62
13	H20.05	北陸電力グループ森に恩返し活動(新川)	23
14	H20.06	岸田木材株式会社 森林パートナー事業部	30
15	H20.07	日本海ガス株式会社	346
16	H20.09	株式会社富山村田製作所	1,980
17	H20.11	大和ハウス工業株式会社 富山支店	126
18	H21.03	ヤマサン食品工業株式会社	120
19	H21.05	中越パルプ工業株式会社 高岡工場	420
20	H21.05	中越ロジスティクス株式会社	236
21	H21.05	中越緑化株式会社	32
22	H21.06	公益財団法人 ニッセイ緑の財団	8
23	H21.08	富山県生活協同組合	200
24	H21.08	中越テクノ株式会社	26
25	H21.10	ドコモ北陸グループ	810
26	H22.03	大高建設株式会社	57
27	H22.06	株式会社 アーキジオ	38
28	H22.09	関西電力 北陸支社 森づくりサークル	5
29	H22.09	富士ゼロックスマニュファクチャリング(株) 富山事業所	217
30	H22.12	エコーウッド富山 株式会社	15
31	H23.12	関西電力労働組合 北陸地方本部	433
32	H24.12	三協立山株式会社	5,138
33	H25.04	富山FP会	6
34	H25.07	アサヒビール株式会社 中部北陸統括本部 北陸支社	10
35	H25.09	大建工業株式会社 井波工場	210
36	H25.10	氷見建設業協会	34
37	H28.03	株式会社 北陸銀行	2,506
38	H28.04	チューモク株式会社	120
39	H28.05	トナミ運輸労働組合	3,570
40	H29.01	共和土木株式会社	94
41	H29.01	株式会社 頼成工務店	8
42	H29.01	オダニホーム 株式会社	5
43	H29.02	(株)山下ホーム 自然のもりの会	37
44	H29.02	細木建設株式会社	24
45	H29.05	株式会社 フラグシップ	2
46	H29.10	アサヒ飲料株式会社 北陸工場	45
47	H30.06	株式会社JTB 富山支店	30
48	H30.10	株式会社島田木材 フレーム会	20
49	H31.02	西日本電信電話株式会社 富山支店	400
50	R1.06	ネットヨタ富山株式会社 高岡店	26
51	R1.10	佐藤工業株式会社	1,205
52	R2.01	株式会社 河島造園	20

	登録年月	企業名称	社員(会員)数
53	R2.04	読売リサイクルネットワーク	1,683
54	R3.01	アール・タチバナ株式会社	50
55	R3.01	有限会社 hs style	5
56	R3.02	株式会社 森田木工所	40
57	R3.08	となみ野展望農園	8
		計(58企業)	86,830

5 造林

(1) 造林実績

(単位:ha)

センター別	市町村別	再造林・拡大造林計	再造林				拡大造林			複層林
			総数	造林公共事業	無花粉スギ植栽事業	森林総研造林	総数	造林公共事業	治山事業	実のなる木植栽事業※
	平成29年度	45.6	42.8	10.1	20.5	12.3	2.8	1.4	1.4	
	平成30年度	67.2	63.9	34.9	20.5	8.5	3.3	0.7	2.6	
	令和元年度	59.3	57.5	35.7	16.8	5.0	1.8	0.1	1.7	
	令和2年度	49.8	47.3	14.9	28.9	3.5	2.5	1.1	1.4	
	令和3年度	57.7	55.3	14.6	29.5	11.2	2.4	0.2	2.2	
新 川	魚津市	13.3	13.3		9.1	4.2				
	滑川市									
	黒部市									
	(黒部市)									
	(宇奈月町)									
	入善町	0.2					0.2		0.2	
	朝日町	1.8	0.9		0.9		0.9		0.9	
	計	15.3	14.2		10.0	4.2	1.1		1.1	
富 山	富山市	11.1	10.6		3.6	7.0	0.4		0.4	
	(富山市)	0.4					0.4		0.4	
	(大沢野町)									
	(大山町)	7.3	7.3		1.1	6.2				
	(八尾町)	2.2	2.2		2.2					
	(婦中町)	0.3	0.3		0.3					
	(山田村)	0.8	0.8			0.8				
	(細入村)	0.1	0.1		0.1					
	舟橋村									
	上市町									
	立山町	3.0	3.0		3.0					
	計	14.1	13.6		6.6	7.0	0.4		0.4	
高 岡	高岡市	1.5	1.5	1.5						
	(高岡市)	1.2	1.2	1.2						
	(福岡町)	0.3	0.3	0.3						
	氷見市	10.9	10.9	1.6	9.3					
	小矢部市	0.2					0.2	0.2		
	射水市	0.3	0.3		0.3					
	(新湊市)									
	(小杉町)									
	(大門町)	0.3	0.3		0.3					
	(下村)									
	(大島町)									
計	12.9	12.7	3.1	9.6		0.2	0.2			
砺 波	砺波市	1.9	1.9	1.6	0.3					
	(砺波市)	0.3	0.3		0.3					
	(庄川町)	1.6	1.6	1.6						
	南砺市	13.6	12.9	9.9	3.0		0.7		0.7	
	(城端町)	1.2	1.2		1.2					
	(平村)									
	(上平村)	0.6					0.6		0.6	
	(利賀村)	0.1					0.1		0.1	
	(井波町)	0.8	0.8		0.8					
	(井口村)									
	(福野町)									
	(福光町)	10.9	10.9	9.9	1.0					
	計	15.5	14.8	11.5	3.3		0.7		0.7	

資料 県森林政策課調 注:計と内訳の和が一致しないのは四捨五入による。

※実のなる木植栽事業の面積は、植栽本数÷1,000(本/ha)で換算したもの

(2) 山行苗木需給実績(針葉樹)

(単位:千本)

区分	樹種	スギ			ヒノキ	アテ	クロマツ	合計	
		実生	さし木	小計					
平成29年度	需給量	88	35	123			8	131	
平成30年度	需給量	62	19	81	1		8	90	
令和元年度	需給量	91		91	1		8	100	
令和2年度	需給量	90		90			7	97	
令和3年度	需給量	73		73			8	81	
3 年 度	供 給 量	県内生産業者	38		38				38
		森林組合	3		3				3
		県営	28		28				28
		その他							
		小計	69		69				69
	量	県外移入量	8		8			1	9
		合計	77		77			1	78
	需 要 量	県内需要量	68		68			1	69
		県外移出量	9		9				9
		合計	77		77			1	78

資料 県森林政策課調

(3) 林業用種苗生産者経営体別苗畑面積(元年度に生産実績のあったもの)

(単位:戸, ha)

経営体 規模	県		市町村		森林組合		苗組生産者		一般生産者		その他(学校・会社)		計	
	員数	面積	員数	面積	員数	面積	員数	面積	員数	面積	員数	面積	員数	面積
0.1ha以下					1	0.1	2	.0.1					2	.0.1
0.1~0.5							2	0.4					2	0.4
0.6~1.0														
1.1~3.0	1	1.5											1	1.5
3.1~5.0														
5.1~														
計	1	1.5			1	0.1	4	0.4					5	1.9

資料 県森林政策課調

(4)採種園(育種母樹林)の状況

ア.現況

採種園名	所在地	樹種	面積	設定年度	クローン数	本数/ha	備考
魚津採種園	魚津市石垣平	スギ	0.1ha	S44～47	1クローン	96本	閉鎖型ミニチュア採種園に更新
森林研究所	中新川郡立山町吉峰	スギ	0.9ha	S52	123クローン	608本	
計			1.0ha				

イ.採種量

(単位:kg)

年度	18	19	20	21	22	23	24	25	26	27	28	29	30	R1	R2	R3
魚津	0	12	13	14	3	13	6	22	0	0	0	2	5	3	4	4
森研	0	0	0	0	0	0	0	0	0	0	0	4	2.5	2	1	2
計	0	12	13	14	3	13	6	22	0	0	0	6	7.5	5	5	6

資料 県森林政策課調

(5)採穂園(育種母樹林)の状況

ア.現況

採穂園名	所在地	樹種	面積	設定年度	クローン数	本数/ha	備考
砺波採穂園	砺波市福山	スギ	3.7ha	S37～64	14クローン	5,500本	無花粉スギ「はるよこい」 180本
森林研究所	中新川郡立山町吉峰	スギ	0.5ha	S35	272クローン	3,037本	
計			4.2ha				

イ.採穂量

(単位:千本)

年度	18	19	20	21	22	23	24	25	26	27	28	29	30	R1	R2	R3
砺波	25	23	13	13	10	0	0	0	0	0	0	0	0	0	0	0
森研	0	0	0	0	0	0	0	0	0	0	0	0	0	0	0	0
計	25	23	13	13	10	0	0	0	0	0	0	0	0	0	0	0

資料 県森林政策課調

(6) 民有林適地適木調査実績(土壌型別分布表)

(単位:ha、%)

土 壤 群 亜 群 土 壤 型		褐色森林土							黒色土		赤色土
		褐色森林土					暗色系褐色森林土		BID(d)	BID	RC
		BB	BC	BD(d)	BD	BE	dBD(d)	dBD			
丘陵性山地	面積	3,732	3,254	27,044	26,586	742			382	541	382
	比率	5.8	5.0	42.0	41.3	1.2			0.6	0.8	0.6
低海拔山地	面積	6,259	962	16,661	29,711	1,038				205	
	比率	10.5	1.5	26.8	47.8	1.7				0.3	
高海拔山地	面積	1,328	71	8,474	1,579	169	2,271	1,248			
	比率	2.5	0.1	15.7	2.9	0.3	4.2	2.3			
計	面積	11,319	4,278	52,179	57,876	1,949	2,271	1,248	382	746	382
	比率	6.3	2.4	28.9	32.1	1.1	1.2	0.7	0.6	0.4	0.2

土 壤 群 亜 群 土 壤 型		ポドゾル			泥炭土		残積性 未熟土	岩石地 崩壊地 その他	合計	適木 面積
		乾性	湿性		PP	Pt				
		PD	PW I ~ II	PWIII						
丘陵性山地	面積						1,138	577	64,369	48,649
	比率						1.8	0.9		
低海拔山地	面積						5,953	1,406	62,195	35,309
	比率						9.6	2.2		
高海拔山地	面積	253	8,708	6,498	651	225	19,401	3,011	53,887	4,650
	比率	0.6	16.2	12.1	1.2	0.4	36.0	5.6		
計	面積	253	8,708	6,498	651	225	26,492	4,994	180,450	88,608
	比率	0.1	4.8	3.6	0.4	0.1	14.7	2.8		

資料: 林業技術センター林業試験場調(昭和53年)

- (注) 1. 丘陵性山地標高約400m以下、低海拔山地約400~800m、高海拔山地約800m以上、ただし、主地区分などの関係から、標高区分は完全に行っていないので部分的には出入りしている。
2. 適木面積に急傾斜地、小さな岩石地、崩壊地等、造林不能地が含まれている。(約15%)

6 林道・作業道

(1)林道現況

センター別	市町村	林道総数		自 動				
		(軽車道含む)		自動車道計		林道密度 (m/ha)	7.0m以上	
		路線数	延長	路線数	延長		路線数	延長
	平成29年度	735	1,737,266	597	1,606,587	8.9	9	40,441
	平成30年度	735	1,738,680	597	1,608,001	8.9	9	40,441
	令和元年度	735	1,740,187	597	1,609,508	9.0	9	40,553
	令和2年度	735	1,743,724	597	1,613,045	9.0	9	40,742
	令和3年度	735	1,746,101	597	1,615,422	9.0	9	41,319
新 川	魚津市	48	144,490	36	133,904	13.1	1	1,766
	滑川市	5	8,597	4	7,977	11.4		
	黒部市	40	92,458	32	85,446	9.5	1	1,129
	(黒部市)	23	52,949	18	48,451	15.3	1	1,129
	(宇奈月町)	17	39,509	14	36,995	6.4		
	入善町	7	20,726	5	19,426	21.3		
	朝日町	34	72,429	29	67,932	9.2	2	7,559
	計	134	338,700	106	314,685	11.2	4	10,454
富 山	富山市	102	371,843	91	358,008	6.2	4	27,333
	(富山市)							
	(大沢野町)	20	68,597	16	64,909	16.0		
	(大山町)	39	180,828	34	171,891	5.7	3	25,250
	(八尾町)	27	85,461	27	85,461	5.6	1	2,083
	(婦中町)	3	1,328	1	118	0.1		
	(山田村)	6	9,820	6	9,820	3.3		
	(細入村)	7	25,809	7	25,809	9.5		
	舟橋村							
	上市町	28	81,866	23	76,477	6.4		
	立山町	30	96,998	27	93,188	12.5	1	3,532
計	160	550,707	141	527,673	6.8	5	30,865	
高 岡	高岡市	67	105,344	51	93,708	14.1		
	(高岡市)	43	58,686	30	48,411	14.7		
	(福岡町)	24	46,658	21	45,297	13.4		
	氷見市	115	174,046	73	134,430	10.0		
	小矢部市	70	94,758	55	80,496	13.7		
	射水市	21	16,096	15	11,243	9.5		
	(新湊市)							
	(小杉町)	14	11,817	12	9,266	8.5		
	(大門町)	7	4,279	3	1,977	21.9		
	(下村)							
	(大島町)							
計	273	390,244	194	319,877	11.8			
砺 波	砺波市	23	35,953	22	34,044	9.8		
	南砺市	145	430,497	134	419,143	9.6		
	計	168	466,450	156	453,187	9.7		
合計		735	1,746,101	597	1,615,422	9.0	9	41,319

資料 県森林政策課調

注 幅員は全幅員(車道幅員+路肩)である。路線数は起点において数える。

(単位 延長:m)

車 道								軽 車 道	
7.0m未満 ~5.0m		5.0m未満~3.6m		3.6m未満3.0m以上		舗 装		軽車道(3.0~1.8)	
路線数	延 長	路線数	延 長	路線数	延 長	舗装延長	舗装率(%)	路線数	延 長
36	324,069	462	1,153,255	90	88,822	971,056	60.4	138	130,679
36	325,077	462	1,153,501	90	88,982	973,233	60.5	138	130,679
36	326,031	463	1,154,330	89	88,594	975,273	60.6	138	130,679
36	328,625	463	1,154,966	89	88,712	977,330	60.6	138	130,679
36	331,580	463	1,153,369	89	89,154	978,609	60.6	138	130,679
1	13,970	29	108,392	5	9,776	69,654	52.0	12	10,586
		3	6,710	1	1,267	6,999	87.7	1	620
2	12,294	25	68,133	4	3,890	74,505	87.2	8	7,012
1	10,036	14	33,882	2	3,404	40,207	83.0	5	4,498
1	2,258	11	34,251	2	486	34,298	92.7	3	2,514
		5	19,426			9,368	48.2	2	1,300
1	16,095	21	39,354	5	4,924	47,183	69.5	5	4,497
4	42,359	83	242,015	15	19,857	207,709	66.0	28	24,015
9	110,933	76	218,473	2	1,269	262,685	73.4	11	13,835
2	26,859	13	37,281	1	769	55,283	85.2	4	3,688
3	53,245	28	93,396			119,489	69.0	5	8,937
2	28,621	23	54,257	1	500	56,304	65.5		
1	118					118	100.0	2	1,210
1	2,090	5	7,730			8,345	85.0		
		7	25,809			23,146	89.7		
1	9,079	20	66,921	2	477	52,790	69.1	5	5,389
1	5,042	23	82,559	2	2,055	72,365	77.7	3	3,810
11	125,054	119	367,953	6	3,801	387,840	73.5	19	23,034
1	11,293	44	74,136	6	8,279	70,052	74.8	16	11,636
	611	27	44,834	3	2,966	36,380	73.9	13	10,275
1	10,682	17	29,302	3	5,313	33,672	74.3	3	1,361
3	33,604	45	84,005	25	16,821	79,138	58.9	42	39,616
2	5,574	41	66,508	12	8,414	25,588	31.8	15	14,262
1	689	9	6,059	5	4,495	3,062	27.2	6	4,853
1	689	8	5,573	3	3,004	3,062	33.0	2	2,551
		1	486	2	1,491			4	2,302
7	51,160	139	230,708	48	38,009	177,840	55.6	79	70,367
6	11,698	11	18,284	5	4,062	21,694	63.7	1	1,909
8	101,309	111	294,409	15	23,425	183,526	44.1	11	11,354
14	113,007	122	312,693	20	27,487	205,220	45.3	12	13,263
36	331,580	463	1,153,369	89	89,154	978,609	60.6	138	130,679

(2) 林道事業実績

センター別	市町村	開 設								改 良			
		総 数		公共(山のみち除く)		山のみち		県 単		総 数		公 共	
		延長	事業費	延長	事業費	延長	事業費	延長	事業費	箇所数	事業費	箇所数	事業費
	平成29年度	1,505	1,060,602	1,444	510,248		548,453	61	1,901	78	192,962	40	7,374
	平成30年度	1,813	1,068,836	1,675	574,574	138	481,734		12,528	107	190,290	79	27,945
	令和元年度	2,014	969,952	1,654	487,921	240	472,816	120	9,215	157	260,434	125	58,828
	令和2年度	3,214	893,549	2,786	447,525	373	432,302	55	13,721	73	211,068	46	61,679
	令和3年度	1,553	837,196	666	356,937	825	471,205	62	9,054	67	416,760	45	318,735
新 川	魚津市	70	124,548	70	84,650		39,898			5	16,733		
	滑川市												
	黒部市		97,076		9,897		87,179			1	4,774		
	(黒部市)		97,076		9,897		87,179			1	4,774		
	(宇奈月町)												
	入善町		35,927				35,927			2	7,370		
	朝日町		92,616				92,616						
	計	70	350,166	70	94,547		255,620			8	28,877		
富 山	富山市	825	215,586			825	215,586			42	302,270	40	292,408
	(富山市)												
	(大沢野町)									3	18,131	2	12,647
	(大山町)	248	63,806			248	63,806			36	271,757	36	271,757
	(八尾町)	577	151,780			577	151,780			2	9,489	1	5,111
	(婦中町)												
	(山田村)									1	2,894	1	2,894
	(細入村)												
	舟橋村												
	上市町	62	19,054		10,000			62	9,054	6	24,059	3	3,113
立山町									1	19,527	1	19,527	
計	887	234,639		10,000	825	215,586	62	9,054	49	345,856	44	315,048	
高 岡	高岡市									1	4,216		
	(高岡市)												
	(福岡町)									1	4,216		
	氷見市									4	19,191		
	小矢部市												
	射水市												
	(新湊市)												
	(小杉町)												
	(大門町)												
	(下村)												
(大島町)													
計									5	23,407			
砺 波	砺波市												
	(砺波市)												
	(庄川町)												
	南砺市	596	252,390	596	252,390					5	18,620	1	3,687
	(城端町)									1	2,750		
	(平村)	397	147,361	397	147,361					1	5,720		
	(上平村)												
	(利賀村)	199	105,029	199	105,029					1	3,687	1	3,687
	(井波町)									1	1,769		
	(井口村)												
	(福野町)												
	(福光町)									1	4,694		
計	596	252,390	596	252,390					5	18,620	1	3,687	
合 計	1,553	837,196	666	356,937	825	471,205	62	9,054	67	416,760	45	318,735	

資料 県森林政策課調

注:実績延長には、未完成延長は含まない。なお、延長には改築延長を含みで計上。

注:事業費については、前年度事業費の繰越分を含むが、翌年度への繰越分は含まない。

(単位 延長:m 事業費:千円)

県単・その他		舗 装						林 道 災 害			
		総 数		公 共		県単・その他		査 定 決 定		実 績	
箇所数	事業費	延長	事業費	延長	事業費	延長	事業費	箇所数	事業費	箇所数	事業費
38	185,588	2,491	69,549	977	29,686	1,514	39,863	46	454,690	46	388,289
28	162,345	2,985	74,516	1,699	46,458	1,286	28,058	23	246,542	23	247,686
32	201,606	3,150	74,157	1,581	39,627	1,569	34,530	12	115,877	12	90,814
27	149,389	4,517	129,873	3,138	84,384	1,379	45,488	4	46,279	4	35,754
22	98,025	2,031	100,960	1,099	63,538	932	37,423	9	86,293	9	83,765
5	16,733	474	32,605	474	32,605						
1	4,774										
1	4,774										
2	7,370										
		137	9,350			137	9,350	2	16,621	2	16,134
8	28,877	611	41,955	474	32,605	137	9,350	2	16,621	2	16,134
2	9,862	577	2,799	577	2,799			1	14,622	1	14,193
1	5,484										
								1	14,622	1	14,193
1	4,378	577	2,799	577	2,799						
3	20,946										
		225	10,002			225	10,002	2	10,856	2	10,539
5	30,808	802	12,801	577	2,799	225	10,002	3	25,478	3	24,732
1	4,216	250	5,830			250	5,830				
1	4,216	250	5,830			250	5,830				
4	19,191	202	9,240			202	9,240	4	44,194	4	42,899
5	23,407	452	15,070			452	15,070	4	44,194	4	42,899
4	14,933	166	31,134	48	28,134	118	3,001				
1	2,750										
1	5,720										
		48	28,134	48	28,134						
1	1,769										
1	4,694	118	3,001			118	3,001				
4	14,933	166	31,134	48	28,134	118	3,001				
22	98,025	2,031	100,960	1,099	63,538	932	37,423	9	86,293	9	83,765

注:舗装事業費については、開設における同時舗装分を含む。
これに係る事業費は、開設事業から、舗装経費分の概数を記入。

(3) 作業道(路)現況

センター別	市町村別	総数		造 林							
				計		公 社		森 林 総 研		個 人	
		路線数	延長	路線数	延長	路線数	延長	路線数	延長	路線数	延長
	平成29年度	2,215	2,103,294	399	666,770	223	427,992	160	228,429	16	10,349
	平成30年度	2,338	2,239,543	405	671,580	223	427,992	166	233,239	16	10,349
	令和元年度	2,464	2,366,991	412	674,668	223	427,992	173	236,327	16	10,349
	令和2年度	2,581	2,485,112	416	677,297	223	427,992	177	238,956	16	10,349
	令和3年度	2,581	2,485,112	416	677,297	223	427,992	177	238,956	16	10,349
新 川	魚津市	210	165,640	29	49,320	18	42,626	7	5,590	4	1,104
	滑川市	15	7,617	0							
	黒部市	111	76,945	11	15,137	5	9,797	4	4,726	2	614
	(黒部市)	66	43,880	8	8,164	4	6,730	2	820	2	614
	(宇奈月町)	45	33,065	3	6,973	1	3,067	2	3,906		
	入善町	15	7,630	3	1,644	1	734	2	910		
	朝日町	63	51,155	4	15,031	4	15,031				
	計	414	308,987	47	81,132	28	68,188	13	11,226	6	1,718
富 山	富山市	550	647,172	118	229,725	73	156,302	42	70,989	3	2,434
	(富山市)	0	0	0	0						
	(大沢野町)	104	113,767	26	53,805	13	40,841	13	12,964		
	(大山町)	97	102,282	21	43,556	12	30,906	9	12,650		
	(八尾町)	232	305,630	49	101,331	32	62,872	16	37,872	1	587
	(婦中町)	27	23,461	3	4,934	1	3,087			2	1,847
	(山田村)	59	67,286	13	17,518	9	10,015	4	7,503		
	(細入村)	31	34,746	6	8,581	6	8,581				
	舟橋村										
	上市町	108	88,871	17	26,705	7	16,697	10	10,008		
立山町	92	71,944	22	14,731	10	5,593	12	9,138			
計	750	807,987	157	271,161	90	178,592	64	90,135	3	2,434	
高 岡	高岡市	167	148,921	29	48,438	17	37,389	11	10,290	1	759
	(高岡市)	59	51,223	6	9,655	3	7,205	3	2,450		
	(福岡町)	108	97,698	23	38,783	14	30,184	8	7,840	1	759
	氷見市	327	298,921	42	47,398	28	40,584	12	6,059	2	755
	小矢部市	203	179,965	28	36,871	19	30,604	8	5,742	1	525
	射水市	41	51,909	6	10,530	6	10,530	0	0	0	0
	(新湊市)										
	(小杉町)	41	51,909	6	10,530	6	10,530				
	(大門町)										
	(下村)										
(大島町)											
計	738	679,716	105	143,237	70	119,107	31	22,091	4	2,039	
砺 波	砺波市	169	162,696	14	26,944	13	24,539	0	0	1	2,405
	(砺波市)	90	88,979	9	15,680	9	15,680				
	(庄川町)	79	73,717	5	11,264	4	8,859			1	2,405
	南砺市	604	626,969	98	160,018	22	37,566	74	120,699	2	1,753
	(城端町)	148	132,150	16	22,126	5	11,825	11	10,301		
	(平村)	68	73,975	19	29,420	4	4,085	15	25,335		
	(上平村)	15	14,211	0	0						
	(利賀村)	123	128,730	31	56,051	4	4,370	27	51,681		
	(井波町)	41	55,610	5	10,788			4	10,080	1	708
	(井口村)	13	20,077	2	1,697	1	406	1	1,291		
	(福野町)	13	20,656	1	2,233	1	2,233				
	(福光町)	183	181,560	24	37,703	7	14,647	16	22,011	1	1,045
計	773	789,665	112	186,962	35	62,105	74	120,699	3	4,158	
合計	2,675	2,586,355	421	682,492	223	427,992	182	244,151	16	10,349	

資料 県森林政策課調

(単位:m)

林 構		林 産 集 落		県 単		そ の 他	
路線数	延 長	路線数	延 長	路線数	延 長	路線数	延 長
103	93,756	11	14,636	391	196,937	1,311	1,131,195
103	93,756	11	14,636	421	218,161	1,398	1,241,410
103	93,756	11	14,636	455	241,015	1,483	1,342,916
103	93,756	11	14,636	495	265,058	1,558	1,436,836
103	93,756	11	14,636	526	292,412	1,619	1,510,929
6	4,174			42	25,360	133	86,786
1	644			1	25	13	6,948
5	4,679	0	0	19	10,075	76	47,054
2	1,423			10	7,049	46	27,244
3	3,256			9	3,026	30	19,810
						12	5,986
				13	5,900	46	30,224
12	9,497	0	0	75	41,360	280	176,998
40	43,204	0	0	68	36,566	324	337,677
5	4,677			11	3,607	62	51,678
3	2,909			12	4,619	61	51,198
24	28,403			20	11,240	139	164,656
3	2,498			11	6,121	10	9,908
3	2,115			7	4,704	36	42,949
2	2,602			7	6,275	16	17,288
1	906			24	13,705	66	47,555
2	1,497			28	12,860	40	42,856
43	45,607	0	0	120	63,131	430	428,088
2	1,973	2	620	41	21,026	93	76,864
2	1,973	1	100	17	8,096	33	31,399
		1	520	24	12,930	60	45,465
1	1,348	3	1,896	89	42,112	192	206,167
1	1,718			44	24,446	130	116,930
0	0	0	0	15	12,484	25	36,765
				12	10,366	23	31,013
				3	2,118	2	5,752
4	5,039	5	2,516	189	100,068	440	436,726
11	10,185	0	0	30	14,916	114	110,651
5	3,031			14	6,460	62	63,808
6	7,154			16	8,456	52	46,843
33	23,428	6	12,120	112	72,937	355	358,466
10	5,885			31	19,105	91	85,034
2	1,277	1	2,000	15	11,149	31	30,129
		2	2,739	1	230	12	11,242
		3	7,381	15	6,089	74	59,209
3	1,761			2	462	31	42,599
						11	18,380
				1	370	11	18,053
18	14,505			47	35,532	94	93,820
44	33,613	6	12,120	142	87,853	469	469,117
103	93,756	11	14,636	526	292,412	1,619	1,510,929

(4)市町村別作業道(路)開設実績

センター別	市町村別	総数		造 林							
				計		公 社		森 林 総 研		個 人	
		延長	事業費	延長	事業費	延長	事業費	延長	事業費	延長	事業費
	平成29年度	144,051	383,025	2,850	11,026	0	0	2,850	11,026	0	0
	平成30年度	136,249	369,720	4,810	17,827	0	0	4,810	17,827	0	0
	令和元年度	127,448	299,964	3,088	8,344	0	0	3,088	8,344	0	0
	令和2年度	121,162	255,644	3,199	10,842	0	0	3,199	10,842	0	0
	令和3年度	106,213	241,616	4,766	10,240	0	0	4,766	10,240	0	0
新 川	魚津市	6,687	12,690	0	0						
	滑川市	0	0	0	0						
	黒部市	929	2,012	0	0	0	0	0	0	0	0
	(黒部市)	555	1,165	0	0						
	(宇奈月町)	374	847	0	0						
	入善町	0	0	0	0						
	朝日町	1,291	2,074	0	0						
	計	8,907	16,776	0	0	0	0	0	0	0	0
富 山	富山市	15,839	25,306	2,380	5,254	0	0	2,380	5,254	0	0
	(富山市)	0	0	0	0						
	(大沢野町)	4,503	4,861	0	0						
	(大山町)	0	0	0	0						
	(八尾町)	4,173	8,342	2,380	5,254			2,380	5,254		
	(婦中町)	4,248	8,374	0	0						
	(山田村)	559	1,103	0	0						
	(細入村)	2,356	2,626	0	0						
	舟橋村	0	0	0	0						
	上市町	1,413	3,138	0	0						
	立山町	2,135	4,362	0	0						
計	19,387	32,806	2,380	5,254	0	0	2,380	5,254	0	0	
高 岡	高岡市	8,136	51,785	930	1,628	0	0	930	1,628	0	0
	(高岡市)	3,600	6,601	930	1,628			930	1,628		
	(福岡町)	4,536	45,184	0	0						
	氷見市	18,553	48,718	0	0						
	小矢部市	10,747	19,107	0	0						
	射水市	7,427	13,297	0	0	0	0	0	0	0	0
	(新湊市)	0	0	0	0						
	(小杉町)	2,028	4,013	0	0						
	(大門町)	5,399	9,284	0	0						
	(下村)	0	0	0	0						
	(大島町)	0	0	0	0						
計	44,863	132,907	930	1,628	0	0	930	1,628	0	0	
砺 波	砺波市	10,967	15,208	0	0	0	0	0	0	0	0
	(砺波市)	4,694	6,413	0	0						
	(庄川町)	6,273	8,795	0	0						
	南砺市	22,089	43,919	1,456	3,358	0	0	1,456	3,358	0	0
	(城端町)	6,826	16,460	0	0						
	(平村)	1,027	2,228	1,027	2,228			1,027	2,228		
	(上平村)	0	0	0	0						
	(利賀村)	1,048	1,941	0	0						
	(井波町)	2,574	4,853	429	1,130			429	1,130		
	(井口村)	0	0	0	0						
	(福野町)	0	0	0	0						
	(福光町)	10,614	18,437	0	0						
計	33,056	59,127	1,456	3,358	0	0	1,456	3,358	0	0	
合計	106,213	241,616	4,766	10,240	0	0	4,766	10,240	0	0	

資料 県森林政策課調

(単位 延長:m 事業費:千円)

林 構		林 産 集 落		県 単		そ の 他	
延 長	事 業 費	延 長	事 業 費	延 長	事 業 費	延 長	事 業 費
0	0	0	0	14,019	19,218	127,182	352,781
0	0	0	0	21,224	31,274	110,215	320,620
0	0	0	0	22,854	26,475	101,506	265,145
0	0	0	0	24,043	33,247	93,920	211,555
0	0	0	0	27,354	45,169	74,093	186,207
						6,687	12,690
0	0	0	0	0	0	929	2,012
						555	1,165
						374	847
				121	344	1,170	1,730
0	0	0	0	121	344	8,786	16,432
0	0	0	0	1,873	3,705	11,586	16,347
						4,503	4,861
						1,793	3,088
				1,314	2,602	2,934	5,772
				559	1,103		
						2,356	2,626
						1,413	3,138
				1,005	2,010	1,130	2,352
0	0	0	0	2,878	5,715	14,129	21,837
0	0	0	0	2,003	3,702	5,203	46,455
				1,873	3,442	797	1,531
				130	260	4,406	44,924
				5,551	9,246	13,002	39,472
				3,425	7,351	7,322	11,756
0	0	0	0	3,850	7,818	3,577	5,479
				2,028	4,013		
				1,822	3,805	3,577	5,479
0	0	0	0	14,829	28,117	29,104	103,162
0	0	0	0	3,365	2,714	7,602	12,494
				2,045	1,488	2,649	4,925
				1,320	1,226	4,953	7,569
0	0	0	0	6,161	8,279	14,472	32,282
				1,335	2,136	5,491	14,324
				496	992	552	949
						2,145	3,723
				4,330	5,151	6,284	13,286
0	0	0	0	9,526	10,993	22,074	44,776
0	0	0	0	27,354	45,169	74,093	186,207

(5) 緑資源幹線林道事業の概況

年度	富山県3路線計		高山・大山線		大山・福光線					
			有峰区間		大山I区間		大沢野・八尾区間		利賀・平区間	
	延長計	事業費計	延長	事業費	延長	事業費	延長	事業費	延長	事業費
全体計画	109,688	54,289,340,125	38,600	19,629,863,000	10,600	5,822,214,000	10,200	4,948,373,000	5,688	5,198,115,125
52年度	(34.0) 427.0	136,775,000	(34.0) 427.0	136,775,000						
53年度	1,137.0	250,437,000	1,137.0	250,437,000						
54年度	1,406.9	337,057,000	1,406.9	337,057,000						
55年度	754.2	339,827,013	754.2	339,827,013						
56年度	853.6	391,690,798	808.5	337,049,938					45.1	54,640,860
57年度	669.0	444,395,946	511.1	138,713,928	130.0	63,108,000			27.9	242,574,018
58年度	(522.0) 650.2	471,796,979	258.2	74,571,108	(522.0) 392.0	157,000,000				240,225,871
59年度	(355.0) 795.8	488,316,898	440.8	129,578,693	(355.0) 355.0	65,771,000				292,967,205
60年度	(561.0) 813.3	567,702,857	(561.0) 813.3	174,635,939						393,066,918
61年度	(1,100.0) 622.7	611,031,319	(1,100.0) 410.8	173,284,527					211.9	437,746,792
62年度	(2,176.8) 620.4	797,277,505	(2,176.8) 456.7	208,076,236					163.7	589,201,269
63年度	(831.4) 385.7	811,358,296	(831.4) 240.4	203,352,814					145.3	608,005,482
平成元年度	(3,152.1) 2,864.3	824,417,759	(897.0) 669.2	205,974,423					(2,255.1) 2,195.1	618,443,336
2年度	(2,392.0) 2,008.8	834,216,272	(1,242.0) 971.1	299,425,354					(1,150.0) 1,037.7	534,790,918
3年度	(462.8) 1,529.8	826,737,729	(462.8) 533.0	337,071,723					996.8	489,666,006
4年度	(2,073.8) 1,229.8	1,095,404,661	(471.3) 506.8	621,226,309					(1,602.5) 723.0	474,178,352
5年度	(3,537.0) 1,243.6	1,530,743,108	(2,857.1) 393.0	969,767,227					(679.9) 141.0	222,608,098
6年度	(1,230.9) 1,005.2	1,084,484,870	(556.6) 348.6	681,876,296						
7年度	(1,075.4) 1,214.8	1,455,884,606	(494.0) 669.0	970,617,225						
8年度	(398.8) 1,541.1	1,170,376,837	(288.0) 550.7	771,658,760						
9年度	(2,743.3) 2,442.5	1,049,124,570	(2,218.9) 1,940.3	691,274,945						
10年度	(1,114.3) 2,482.8	1,730,339,168	1,759.4	1,027,759,436						
11年度	(2,323.6) 2,547.9	1,235,153,176	(2,323.6) 1,979.5	748,781,474						
12年度	(636.7) 1,400.6	1,426,849,816	(405.9) 697.0	720,986,164						
13年度	(2,019.7) 1,012.0	1,138,377,845	(572.0) 319.0	601,184,413			133.0	100,550,502		
14年度	(2,096.1) 1,484.7	1,492,443,331	(654.8) 427.6	863,783,670			148.1	180,680,590		
15年度	(1,397.3) 907.3	1,085,638,965	(946.8) 119.5	672,007,798			86.5	109,690,795		
16年度	(1,106.1) 1,101.9	1,051,765,914	(340.8) 233.1	581,390,753			122.0	164,434,230		
17年度	(651.0) 1,195.1	992,414,107	(135.8) 470.1	593,480,691			0.0	109,714,763		
18年度	(1,085.2) 1,667.7	1,312,214,006	(596.0) 478.5	801,925,139			(0.0) 48.3	152,905,883		
19年度	(2,419.5) 451.5	503,118,773	(37.8) 9.8	107,119,099			(541.9) 0.0	87,561,608		
20年度	(612.1) 11.0	473,647,762	(605.1) 0.0	367,319,612			(7.0) 11.0	102,904,177		
21年度	(683.6) 0.0	288,078,654	(498.3) 0.0	249,687,571			(0.0) 0.0	0		
22年度	(490.8) 66.0	228,443,561	(145.3) 7.0	197,280,000						
合計	(39,282.3) 38,544.2	28,477,542,101	(21,453.1) 20,747.1	15,584,957,278	(877.0) 877.0	285,879,000	(548.9) 548.9	1,008,442,548	(5,687.5) 5,687.5	5,198,115,125

資料 県森林政策課調

注:平成20年度以降は、既設道移管円滑化事業(事業実施主体:森林総合研究所森林農地整備センター)の実績を記載。平成23年度に事業廃止。

()は舗装

(単位 延長:m 事業費:円)

上平・福光区間		朝日・大山線		備 考
朝日・魚津区間		朝日・魚津区間		
延長	事業費	延長	事業費	
21,900	8,891,648,000	32,900	14,747,500,000	
				新山の神トンネル上半掘削136.05m
				新山の神トンネル上半掘削160.5m
				大山Ⅰ区間 大山町へ877.0m移管 新山の神トンネル上半掘削246.3m
				新山の神トンネル上半掘削338.7m
				有峰区間 富山県へ1,640.1m移管 新山の神トンネル上半掘削290.4m
				有峰区間 富山県へ1,687.4m移管 新山の神トンネル上半掘削256.65m
				利賀・平区間 利賀村へ1,453.1m、平村へ802.0m移管
				有峰区間 富山県へ934.2m移管
165.0	147,305,723	544.6	191,062,060	利賀・平区間 平村へ3,432.4m移管
(213.0)		(461.3)		
336.2	194,215,474	320.4	208,393,100	有峰区間 富山県へ6,041.1m移管
		(581.4)		
260.0	213,686,187	285.8	271,581,194	有峰区間 富山県へ1,342.2m移管
		(110.8)		
335.9	204,673,989	654.5	194,044,088	
		(524.4)		
143.0	175,600,954	359.2	182,248,671	
(864.0)		(250.3)		
434.5	448,339,222	288.9	254,240,510	朝日・魚津区間 朝日町へ1,136.4m移管
				有峰区間 富山県へ3,039.7m及び、大山町へ232.1m移管
288.3	201,147,906	280.1	285,223,796	朝日・魚津区間 朝日町へ774.7m移管
(230.8)				有峰区間 富山県へ961.5m移管
393.7	344,408,275	309.9	361,455,377	上平・福光区間 福光町へ1,165.2m移管
(633.5)		(814.2)		有峰区間 富山県へ1,265.2m移管
210.8	204,927,418	349.2	231,715,512	朝日・魚津区間 朝日町へ725.2m移管
(404.1)		(1,037.2)		有峰区間 富山県へ758.8m移管 上平・福光区間 福光町へ950.9m移管
265.0	154,169,761	644.0	293,809,310	朝日・魚津区間 朝日町へ300.2m、魚津市へ413.9m移管
(126.9)		(323.6)		有峰区間 富山県へ878.3m移管
299.8	182,434,075	401.5	121,506,297	上平・福光区間 福光町へ126.9m移管
(451.3)		(314.0)		有峰区間 富山県へ521.2m移管
277.8	144,963,321	469.0	160,977,610	朝日・魚津区間 朝日町へ703.6m、魚津市へ346.1m移管
(97.0)		(418.2)		上平・福光区間 南砺市へ777.6m移管
262.0	148,022,117	463.0	141,196,536	朝日・魚津区間 魚津市へ362.8m移管
(0.0)		(489.2)		有峰区間 富山県へ257.3m移管
283.7	133,723,313	857.2	223,659,671	
(1,021.8)		(818.0)		上平・福光区間 南砺市へ887.2m移管
155.2	153,250,303	286.5	155,187,763	朝日・魚津区間 魚津市へ908.2m移管
(0.0)		(0.0)		有峰区間 富山県へ365.4m移管
0.0	2,280,027	0.0	1,143,946	大沢野・八尾区間 富山市へ548.9m移管
(185.3)		(0.0)		有峰区間 富山県へ264.4m移管 上平・福光区間 南砺市へ319.9m移管
0.0	38,391,083	0.0	0	朝日・魚津区間 朝日町へ454.5m移管
		(345.5)		有峰区間 富山県へ643.5m移管
		59.0	31,163,561	朝日・魚津区間 黒部市へ345.5m移管
(4,227.7)		(6,488.1)		
4,110.9	3,091,539,148	6,572.8	3,308,609,002	

(6)山のみち地域づくり交付金事業の概況

(単位 延長:m 金額:千円)

年度	有峰線		大沢野・八尾線		上平・福光線		宮崎・蛭谷線		福平・東城線		羽入・明日線		6路線計	
	延長	事業費	延長	事業費	延長	事業費	延長	事業費	延長	事業費	延長	事業費	延長計	事業費計
全体計画	8,900	8,897,000	9,700	3,981,000	17,700	5,807,000	11,500	5,109,119	3,500	1,343,102	6,100	3,108,305	57,400	28,245,526
平成20年度	(163.0)	160,500	(182.0)	119,000	(487.0)	84,070	(183.0)	124,500	(207.0)	55,000			(1,222.0)	543,070
平成21年度	(341.0)	398,000	(187.0)	70,000	(200.0)	66,500	(722.0)	161,500	(580.0)	120,000			(2,030.0)	816,000
平成22年度	(341.0)	393,186	(400.1)	257,500	(355.0)	50,300	(189.0)	24,900	(95.0)	24,000			(1,380.1)	749,886
平成23年度	(64.0)	183,800	(491.0)	366,000	(745.0)	85,000	(140.0)	152,000	(328.0)	28,500			(1,768.0)	815,300
平成24年度	(378.0)	468,823	(48.1)	142,000	()	1,543.0	(617.0)	196,348	(243.0)	172,354			(1,286.1)	1,061,525
平成25年度	(217.0)	257,572	()		()	244.0	(367.9)	112,284	()	69,048			(584.9)	458,904
平成26年度	(222.0)	295,235	()		()		()	89,048	()	61,000			(222.0)	445,283
平成27年度	(169.8)	283,955	(244.0)	119,446	()		()	29,868	(176.0)	77,635			(589.8)	510,904
平成28年度	(113.0)	283,000	(402.0)	170,000	()		(374.5)	70,000	(52.0)	44,000			(941.5)	567,000
平成29年度	(250.9)	271,000	(484.7)	131,380	()		(168.2)	40,000	(413.6)	80,000			(1,317.4)	522,380
平成30年度	(511.7)	273,000	(329.5)	177,000	()		()	38,500	(341.6)	51,500			(1,182.8)	540,000
令和元年度	(454.2)	295,000	(200.1)	110,000	()		(232.4)	30,000	(233.7)	67,000			(1,120.4)	502,000
令和2年度	()	158,889	(565.0)	210,000	()		(556.4)	80,000	(381.6)	120,000	(273.0)	90,000	(1,776.0)	658,889
令和3年度	()	146,181	(450.8)	66,181	()		(431.8)	105,899	(612.6)	115,000	(158.5)	85,000	(1,653.7)	518,261
合計	2,205.7	3,721,960.0	1,533.6	1,872,326.0	1,787.0	387,870.0	2,060.8	1,148,948.0	1,285.8	970,037.0	0.0	90,000	8,872.9	8,191,141

※延長及び事業費は事業年度での実績とし、前年度繰越分を含まない。

※()内は未完成延長

7 林業機械

(1) 林業機械の推移

(単位:台)

年度		機械名	集材機	小型運材車	クレーン	チェーンソー	刈払機	動力枝打機	苗畑用トラクター
平成 29 年度			34	7	15	472	546	16	0
平成 30 年度			39	8	17	397	297	16	0
令和 元 年度			36	7	21	410	313	12	2
令和 2 年度			36	10	18	434	331	6	0
令和 3 年度			34	10	17	467	345	6	0
内 訳	会 社		27	8	9	210	152	6	0
	森林組合		1	1	5	193	151	0	0
	その他組合		0	0	0	9	6	0	0
	個人外		6	1	3	55	36	0	0

資料 県森林政策課調

(2) 高性能林業機械の推移

(単位:台)

年度		機械名	スキッド	プロセッサ	ハーベスタ	フォワーダ	タワーヤーダ	スイングヤーダ	グラップルソー
平成 29 年度			4	5	17	26	0	13	2
平成 30 年度			4	5	16	25	0	14	3
令和 元 年度			4	6	16	26	0	14	4
令和 2 年度			4	9	18	32	0	17	6
令和 3 年度			3	6	18	31	0	16	7
内 訳	会 社		3	4	6	12	0	8	5
	森林組合		0	2	12	19	0	8	2
	その他組合		0	0	0	0	0	0	0
	個人外		0	0	0	0	0	0	0

資料 県森林政策課調

8 林業構造改善事業

(1) 市町村別事業実績総括表

センター別	市町村別	総計	事業			
			間伐材生産	路網整備・機能強化	高性能林業機械等の整備	コンテナ苗生産基盤施設等の整備
	平成29年度	699,834	132,440	376,967	87,841	
	平成30年度	1,510,397	90,930	346,421	23,760	3,691
	令和元年度	934,419	104,562	442,040	79,640	
	令和2年度	613,209	63,189	309,675	77,475	
	令和3年度	829,098	27,830	192,635	103,465	
新川	魚津市			12,690		
	滑川市					
	黒部市		1,373	2,012		
	(黒部市)			1,165		
	(宇奈月町)		1,373	847		
	入善町					
	朝日町			1,730		
	計		1,373	16,433		
富山	富山市		18,700	16,899		
	(富山市)					
	(大沢野町)		11,084	4,861		
	(大山町)			552		
	(八尾町)		7,616	3,088		
	(婦中町)			5,772		
	(山田村)					
	(細入村)			2,626		
	舟橋村					
	上市町		1,082	3,232		
	立山町			2,352		
計		19,782	22,482			
高岡	高岡市			46,455		
	(高岡市)			1,531		
	(福岡町)			44,924		
	氷見市		6,675	39,472		
	小矢部市			11,756		
	射水市			5,479	30,250	
	(新湊市)				30,250	
	(小杉町)					
	(大門町)			5,479		
	(下村)					
	(大島町)					
	計		6,675	103,162	30,250	
砺波	砺波市			13,409		
	(砺波市)			4,925		
	(庄川町)			8,484		
	南砺市			37,149	73,215	
	(城端町)			16,804		
	(平村)					
	(上平村)					
	(利賀村)			3,337		
	(井波町)			3,723		
	(井口村)				32,868	
	(福野町)					
	(福光町)			13,286	40,347	
	計			50,558	73,215	
合計	829,098	27,830	192,635	103,465		

資料 県森林政策課調

9 林業金融

(1) 林業・木材産業改善資金の貸付実績

(単位:千円)

年度	件数	金額
平成29年度	2	19,980
平成30年度	1	3,830
令和元年度	1	4,200
令和2年度	0	0
令和3年度	2	17,280

(2) 木材産業等高度化推進資金の貸付状況(年度末貸付残高)

(単位:千円)

年度	総数		事業経営改善合理化資金				構造改善合理化資金				林業経営改善資金			
			素材生産等 促進資金		新規需要 創出資金		木材高度 加工資金		原木確保協定 促進資金		林業経営高度化 推進資金		伐採・造林一環 作業推進資金	
	件数	金額	件数	金額	件数	金額	件数	金額	件数	金額	件数	金額	件数	金額
平成29年度	1	28,200	1	28,200										
平成30年度	1	28,200	1	28,200										
令和元年度	1	28,200	1	28,200										
令和2年度	1	28,200	1	28,200										
令和3年度	1	28,000	1	28,000										

資料 県森林政策課調

10 林産物

(1) 素材需給量

年 度	供 給 量					外材輸入量 D
	総 数 A	県内生産量 B	県外移入量			
			計	国産材	外材 C	
平成29年次	338	58	129	92		151
平成30年次	347	57	125	82		165
令和元年次	386	82	125	78		179
令和2年次	330	79	104	82		147
令和3年次	297	89	77	77		131

資料 農林水産省「木材需給報告書」、財務省「貿易統計」及び県森林政策課調

(2) 素材生産量(用途別、樹種別)

年 度	総 数	用 途 別				
		製材用	パルプ用	合板用	木 材 チップ用	その他
平成29年次	58	24	—	18	16	—
平成30年次	57	26	—	17	14	—
令和元年次	82	47	—	23	12	—
令和2年次	79	43	—	22	14	—
令和3年次	112	57	—	21	34	—

資料 農林水産省「木材需給報告書」

(3) 製材動態

年 度	出 力 (kw) 階 層 別 工 場 数					
	総 数	7.5～22.5	22.5～37.5	37.5～75.0	75.0～300.0	300.0以上
平成29年次	72	41			24	7
平成30年次	68	37			24	7
令和元年次	64	31			27	6
令和2年次	62	25			27	10
令和3年次	62	34			22	6

資料 農林水産省「木材需給報告書」

※「x」は個人または法人その他の団体に関する秘密を保護するため、統計数値を公表しないもの

(単位:千m³)

県内需要量					県内自給率 B/A ×100	外材依存率 (C+D)/A ×100
計	製材用	パルプ・ チップ用	合板用	その他		
236	194		42		17.2	44.7
249	209		40		16.4	47.6
257	223		34		21.2	46.4
259	219		40		23.9	44.5
297	245		52		30.0	44.1

(単位:千m³)

樹種別											
針葉樹								広葉樹			
計	アカマツ クロマツ	スギ	ヒノキ	モミ・ ツガ	カラ マツ	エゾマツ トドマツ	その他	計	なら	ぶな	その他
51	1	49	0	—	0	—	1	7	—	—	—
51	1	49	1	—	0	—	0	6	—	—	—
77	1	76	0	—	0	—	—	5	—	—	—
74	1	71	1	—	1	—	—	5	—	—	—
96	0	90	5	—	1	—	—	16	—	—	—

(単位 工場数:工場, 従業員数:人, 素材・製材品:千m³)

出力数 (kw)	12月末日現在 従業者数	素材入荷量			素材 消費量	製材品 出荷量
		計	国産材	外材		
9,894	—	194	89	106	199	138
9,019	—	209	x	x	208	147
8,382	—	223	103	120	220	155
8,906	—	219	98	121	221	154
10,757	—	245	114	131	239	167

(4) 製材用素材の樹種別入荷量

年次	総数	国産材			外	
		計	針葉樹	広葉樹	計	北洋材
平成29年次	194	89	88	x	106	x
平成30年次	209	x	81	x	x	x
令和元年次	223	103	103	0	120	110
令和2年次	219	98	98	0	121	119
令和3年次	245	114	114	0	131	127

資料「木材需給報告書」

※「x」は個人または法人その他の団体に関する秘密を保護するため、統計数値を公表しないもの

(5) 木材チップ需給状況

年次	総数	供給				
		生産				入
		針広別				
		計	針葉樹	広葉樹	不明	計
平成29年次	667	50	28	10	12	50
平成30年次	648	44	24	9	11	44
令和元年次	689	64	34	9	21	64
令和2年次	470	53	34	10	9	53
令和3年次	610	58	35	23	-	53

資料「木材需給報告書」及び県森林政策課調

※ 生産量の針広別の不明は、解体材・廃材に係るもの

(6) 木材チップ工場数

(単位:台,人)

年次	総数			従業者数
	総数	専業	兼業	
平成29年次	22	8	14	—
平成30年次	21	6	15	—
令和元年次	24	11	13	—
令和2年次	22	10	12	—
令和3年次	15	5	10	—

資料「木材需給報告書」

※従業者数は各年末現在

(単位:千m³)

材			
米材	南洋材	NZ材	その他
x	—	x	x
x	—	—	—
10	—	—	—
2	—	—	—
4	0	—	0

(単位:千t)

量			需 要 量				
量			県外入荷量	外材チップ	計	県内消費量	県外移出量
手 別							
素材	工場残材等	林地残材					
23	27	—	43	574	650	650	0
19	25	—	40	564	642	642	0
20	44	—	46	579	659	659	0
20	33	—	37	380	481	481	0
44	14	—	37	515	605	605	-

(7) 特用林産物生産量

センター別	市町村別	しいたけ		えのきたけ	なめこ	ひらたけ	ぶなしめじ	その他のきのこ
		生	乾					
	平成29年次	1132.0	0.7	235.1	334.6	4.1	2650.0	3.2
	平成30年次	1165.2	1.0	227.5	327.5	3.5	2850.0	3.0
	令和元年次	1402.4	12.6	168.6	1.2	2.8	2784.0	2.0
	令和2年次	1577.7	14.8	194.0	1.1	2.6	2877.0	105.0
	令和3年次	1575.2	2.4	x	1.4	x	x	126.7
新川	魚津市	11.7	x					x
	滑川市	x						
	黒部市	x	x					
	(黒部市)							
	(宇奈月町)	x	x					
	入善町							
	朝日町	x			x			
	計	15.1			x			x
富山	富山市	504.0	0.3				x	x
	(富山市)	x	x					
	(大沢野町)							
	(大山町)	x	x					x
	(八尾町)	x					x	
	(婦中町)							x
	(山田村)							
	(細入村)	x	x					
	舟橋村							
	上市町							
	立山町	x		x		x		x
計	504.7	0.3	x		x	x	x	
高岡	高岡市	886.7	x					x
	(高岡市)	886.7	x					x
	(福岡町)							
	氷見市	34.5	x					
	小矢部市	129.5						
	射水市	x						
	(新湊市)							
	(小杉町)	x						
	(大門町)							
	(下村)							
	(大島町)							
計	1051.0						x	
砺波	砺波市	0.6			x			1.4
	(砺波市)	0.6			x			1.4
	(庄川町)							
	南砺市	3.8	x		1.3	x		x
	(城端町)	x	x		x			
	(平村)							x
	(上平村)							
	(利賀村)							
	(井波町)				x	x		
	(井口村)							
	(福野町)	x						
	(福光町)	x			x			
計	4.4	x		1.3	x		1.4	

資料 県森林政策課

※「x」は個人または法人その他の団体に関する秘密を保護するため、統計数値を公表しないもの

(単位:t)

たけのこ	ワサビ	桐材 (m3)	竹材 (千束)	木炭 (竹炭、粉炭含む)	山菜
40.0	0.0			19.6	3.1
57.1	0.0			17.4	2.4
31.5	0.0			10.0	1.6
69.6	0.0			85.9	4.8
30.8	x			100.8	13.0
x					0.1
					0.3
				x	0.1
				x	0.1
x	x			x	0.5
x	x			x	0.9
				x	
				x	
				x	
x					0.2
x					0.2
					0.0
20.1					1.3
x				x	0.2
8.2				x	0.1
8.2				x	0.1
					0.0
29.1				x	1.8
x					9.9
x					9.9
x	x			x	0.4
x					0.3
	x				0.1
x				x	
1.3	x			x	10.3

注:計とその内訳が一致しないのは四捨五入による。

11 森林被害

(1) 森林病虫害等防除実績

センター別	市町村別	松くい虫							マツケムシ			カシノナガキクイムシ		
		被害量 m3	薬剤散布		被害木駆除		樹幹注入		被害量 ha	薬剤 駆除量 ha	事業費 千円	被害量 m3	被害木 駆除量 m3	事業費 千円
			散布面積 ha	事業費 千円	駆除量 m3	事業費 千円	駆除量 本	事業費 千円						
	平成29年度	536	34	4,534	7	161	1,150	4,100	35	26	200	7		
	平成30年度	346	47	6,549	4	97	1,204	4,151	35	26	200			
	令和元年度	442	63	5,951	1	18	1,247	4,482	35	26	200			
	令和2年度	715	76	7,842	6	212	618	2,214	35	26	200			
	令和3年度	432	72	7,446			704	2,534	35	26	200			
新 川	魚津市	2					120	432						
	滑川市	3					184	662						
	黒部市	118	4	594										
	(黒部市)	118	4	594										
	(宇奈月町)													
	入善町	112	19	1,837										
	朝日町	3	8	637										
	計	238	31	3,068			304	1,094						
富 山	富山市	167	11	1,837					35	26	200			
	(富山市)	167	11	1,837					35	26	200			
	(大沢野町)													
	(大山町)													
	(八尾町)													
	(婦中町)													
	(山田村)													
	(細入村)													
	舟橋村													
	上市町													
	立山町													
計	167	11	1,837					35	26	200				
高 岡	高岡市	1	15	1,419										
	(高岡市)	1	15	1,419										
	(福岡町)													
	氷見市	6	14	1,122										
	小矢部市	0												
	射水市	5												
	(新湊市)													
	(小杉町)	5												
	(大門町)													
	(下村)													
	(大島町)													
計	12	29	2,541											
砺 波	砺波市	3					100	360						
	(砺波市)	3												
	(庄川町)						100	360						
	南砺市	12					300	1,080						
	(城端町)	1												
	(平村)													
	(上平村)													
	(利賀村)													
	(井波町)						300	1,080						
	(井口村)													
	(福野町)													
	(福光町)	11												
計	15					400	1,440							

資料 県森林政策課調

(2) 森林保険契約と損害てん補実績

(単位 面積:ha 保険金:円)

年 度		平成29年度	平成30年度	令和元年度	令和2年度	令和3年度	
契 約 保 有 高	件数	444	408	390	370	346	
	面積	757	687	650	615	567	
	責任保険金額	651,671,001	597,034,034	569,108,488	556,397,229	516,180,792	
損 害 て ん 補	総 数	件数	7	1	24	1	10
		面積	2	0	8	0	2
		保険金	293,950	40,800	2,259,619	64,350	1,635,580
	火 災	件数	—	—	—	—	—
		面積	—	—	—	—	—
		保険金	—	—	—	—	—
	風 害	件数	—	—	—	—	—
		面積	—	—	—	—	—
		保険金	—	—	—	—	—
	雪 害	件数	—	—	11	—	8
		面積	—	—	3	—	2
		保険金	—	—	1,511,519	—	1,588,024
	干 害	件数	—	—	11	1	2
		面積	—	—	5	0	1
		保険金	—	—	699,800	64,350	47,500
水 害	件数	1	1	2	—	—	
	面積	0	0	0	—	—	
	保険金	4,600	40,800	48,300	—	—	
凍 害	件数	6	—	—	—	—	
	面積	2	—	—	—	—	
	保険金	289,350	—	—	—	—	

資料 森林保険センター 森林保険に関する統計資料、富山県森林組合連合会

12 森林組合

(1) 森林組合連合会の構成

年 度	役 員 数				職 員 数			
	総 数	常勤理事	非常勤理事	監 事	総 数	事務職員	技術職員	備 員
平成29年度	9	1	5	3	17	6	10	1
平成30年度	9	1	5	3	17	6	10	1
令和元年度	9	1	5	3	17	8	8	1
令和2年度	9	1	5	3	19	8	11	
令和3年度	9	1	5	3	18	8	9	1

資料 県森林政策課調

(2) 森林組合の構成

森林組合別	組 合 数	作 業 班 員 数				役 員 数			
		総 数 (人)	伐 出 (人)	造 林 (人)	その他 (人)	総 数 (人)	常勤理事 (人)	非常勤理事 (人)	監 事 (人)
平成29年度	4	223	74	85	64	83	4	66	13
平成30年度	4	194	65	75	54	82	4	65	13
令和元年度	4	173	61	62	50	82	4	65	13
令和2年度	4	160	52	69	39	78	5	60	13
令和3年度	4	160	52	69	39	82	7	63	12
新 川		51	14	34	3	19	2	14	3
立山山麓		14	4	4	6	24	2	18	4
婦 負		28	8	18	2	16	1	12	3
富山県西部		67	26	13	28	23	2	19	2

資料 県森林政策課調

(3) 森林組合の事業内容

森林組合別	組 合 数	販 売				購 買			
		総 数 (千円)	(木材) 販売(m3)	(木材) 林産(m3)	その他 (千円)	総 数 (千円)	苗 木 (千本)	肥 料 (kg)	その他 (千円)
平成29年度	4	716,015	—	73,580	23,211	95,956	7	450	71,455
平成30年度	4	689,352	61	81,856	2,564	99,739	6	210	77,560
令和元年度	4	688,715	111	82,626	7,940	28,501	7	390	9,419
令和2年度	4	618,667	46	73,365	2,815	102,873	4	45	4,746
令和3年度	4	727,743	73	72,191		102,700	550	82	2,835
新 川		60,708	—	8,192	—	4,297	—	—	1,303
立山山麓		13,865	73	5,176	—	5,222	547	60	1,367
婦 負		51,203	—	6,926	—	2,129	—	—	29
富山県西部		601,967	—	51,897	—	91,052	3	22	136

資料 県森林政策課調

(4) 生産森林組合

年 度	組合数	所有面積 (ha)
平成29年度	71	12,379
平成30年度	71	12,379
令和元年度	69	11,553
令和2年度	69	11,553
令和3年度	69	11,553

資料 県森林政策課調

会 員 数				出 資 金		
総 数	正 会 員		准会員	総 数 (千円)	払込済額 (千円)	1会員平均 払込済額 (千円)
	森林組合	生産森林 組 合				
4	4	-	-	80,190	80,190	20,047
4	4	-	-	80,190	80,190	20,047
4	4	-	-	80,190	80,190	20,047
4	4	-	-	80,190	80,190	20,047
4	4	-	-	80,190	80,190	20,047

職 員 数			組 合 員 数			払込済	森 林 面 積	
総 数 (人)	常 勤 (人)	兼 務 (人)	総 数 (人)	正組合員 (人)	准組合員 (人)	出資金額 (千円)	地区内 (ha)	組合員所有 (ha)
92	92		24,816	24,552	264	578,278	283,992	139,456
88	88		24,674	24,409	265	577,544	284,016	139,463
84	84		24,624	24,356	268	574,969	284,586	138,961
84	84		24,572	24,301	271	575,527	285,395	138,953
86	86		24,531	24,307	224	574,919	285,412	138,973
18	18		4,397	4,374	23	95,232	72,270	23,953
16	16		3,303	3,268	35	69,090	101,291	41,188
17	17		3,602	3,572	30	86,577	28,499	19,566
35	35		13,229	13,093	136	324,020	83,352	54,266

利 用					金 融
総 額 (千円)	新 植 (ha)	保 育 (ha)	病虫害防除 (千円)	そ の 他 (千円)	貸付残高 (千円)
1,924,359	36	1,651	20,749	271,301	—
2,021,399	56	1,104	28,736	843,901	—
2,076,026	55	1,548	21,260	878,629	—
2,039,358	31	1,610	19,085	965,107	—
2,111,490	30	1,504	15,478	941,297	—
468,591	7	424	11,748	190,329	—
229,107	1	251	—	129,243	—
379,311	3	414	—	—	—
1,034,481	19	415	3,730	621,725	—

13 林業労働, 入会林野, 林業後継者

(1) 林業担い手数

センター	市町村	林業担い手数			森林組合					
					造林		素材		その他	
		総数	男	女	男	女	男	女	男	女
	平成29年度	456	433	23	83	2	72	2	49	15
	平成30年度	441	414	27	75		63	2	40	14
	令和元年度	430	404	26	61	1	59	2	39	11
	令和2年度	427	409	18	68	1	50	2	36	3
	令和3年度	427	408	19	64	1	48	1	31	4
新 川	魚津市	54	53	1	31	1	14		4	
	滑川市									
	黒部市									
	(黒部市)									
	(宇奈月町)									
	入善町									
	朝日町									
	計	54	53	1	31	1	14		4	
富 山	富山市	92	87	5	20		12		6	1
	(富山市)	18	14	4						
	(大沢野町)	4	4							
	(大山町)	38	37	1	4		3		4	1
	(八尾町)	27	27		16		9		2	
	(婦中町)	5	5							
	(山田村)									
	(細入村)									
	舟橋村									
	上市町	12	12							
	立山町	2	2							
	計	106	101	5	20		12		6	1
高 岡	高岡市	42	38	4						
	(高岡市)	35	31	4						
	(福岡町)	7	7							
	氷見市	39	37	2						
	小矢部市	13	12	1						
	射水市	11	9	2						
	(新湊市)	9	7	2						
	(小杉町)									
	(大門町)	2	2							
	(下村)									
	(大島町)									
計	105	96	9							
砺 波	砺波市	26	26							
	(砺波市)	15	15							
	(庄川町)	11	11							
	南砺市	136	132	4	13		22	1	21	3
	(城端町)	16	16							
	(平村)	2	2							
	(上平村)									
	(利賀村)	13	13							
	(井波町)	14	14							
	(井口村)	3	3							
	(福野町)	5	5							
	(福光町)	83	79	4	13		22	1	21	3
	計	162	158	4	13		22	1	21	3

資料 県森林政策課調 ※市町村毎の人数は、各事業所の所在地としている。

(単位:人)

		会社・その他							
計		造林		素材		その他		計	
男	女	男	女	男	女	男	女	男	女
204	19	50	1	179	3			229	4
178	16	82	6	141	5	13		236	11
159	14	81	2	138	4	26	6	245	12
154	6	88	2	141	1	26	9	255	12
143	6	103	2	137	1	25	10	265	13
49	1			4				4	
49	1			4				4	
38	1	8		20		21	4	49	4
				4		10	4	14	4
		2		2				4	
11	1	1		14		11		26	
27									
		5						5	
		8		4				12	
		2						2	
38	1	18		24		21	4	63	4
		32		5		1	4	38	4
		30				1	4	31	4
		2		5				7	
		23	1	14	1			37	2
		8	1	4				12	1
		2		4		3	2	9	2
				4		3	2	7	2
		2						2	
		65	2	27	1	4	6	96	9
				26				26	
				15				15	
				11				11	
56	4	20		56				76	
		3		13				16	
				2				2	
		9		4				13	
		6		8				14	
				3				3	
				5				5	
56	4	2		21				23	
56	4	20		82				102	

(2) 入会林野等整備事業実績

入会林野等の現状

		センター別		新川	富山	高岡	砺波	計
		件数	面積 (ha)					
認可済	件数	21	15	3	31	70		
	面積 (ha)	2,821	3,006	38	2,123	7,988		
整備中	件数							
	面積 (ha)							
未整備	整備可能	件数						
		面積 (ha)						
	整備困難	件数	4	17	6	20	47	
		面積 (ha)	76	3,511	107	2,047	5,741	
計	件数	25	32	9	51	117		
	面積 (ha)	2,897	6,517	145	4,170	13,729		

資料 県森林政策課調

入会林野等の整備状況

年度	昭和43年度～平成14年度
認可件数	70
面積 (ha)	7,988

資料 県森林政策課調

(3) 林業グループ(林業研究グループ)の現況

(単位:人)

年 度	グループ数	会 員 数	男性会員	女性会員
平成29年度	4	182	160	22
平成30年度	4	183	160	23
令和元年度	4	155	136	19
令和2年度	4	156	138	18
令和3年度	4	153	133	20
新 川	1	26	19	7
富 山	1	44	44	0
高 岡	1	42	39	3
砺 波	1	41	31	10

資料 県森林政策課調

(4)ーア 富山県青年林業士

地区	新川	富山	高岡
氏名	森岡正男 清河純夫	名徳隆弘 谷本利夫 和田正夫	六田敏夫 本多伸一 土佐登 吉田正喜

(4)ーイ 富山県指導林家

地区	富山	高岡	砺波
氏名	加藤弘 北山虎雄	岡峯正憲	岩崎喜平

(4)ーウ 普及指導協力員

地区	氏名	認定資格等	専門指導項目
新川	森岡正男	青年林業士	林業経営
富山	北山虎雄 桐林秀雄 本多一郎	指導林家 樹木医 森林インストラクター	林業経営 森林保護 普及啓発
高岡	六田敏夫 釣谷孝義 本多伸一 吉田正喜	青年林業士 樹木医 青年林業士 〃	特用林産 森林保護 林業経営 〃
砺波	岩崎喜平 鶴巻登志広	指導林家 森林インストラクター	特用林産 普及啓発

(4)ーエ 認定森林施業プランナー

認定年度	人数
H25	5人
H26	5人
H27	2人
H28	2人
H29	3人
H30	4人
R1	2人
R2	-
R3	1人
計	24人

(4)ーオ 林業作業士等(フォレストワーカー等)

登録年度	登録区分(重複あり)			実人数	
	林業作業士	現場管理責任者	総括現場管理責任者		
H24	44人	2人	1人	/	
H25	17人	5人	1人		
H26	7人	2人	2人		
H27	8人	3人	1人		
H28	5人	5人	1人		
H29	8人	4人	3人		
H30	5人	6人	1人		
R1	9人	6人			
R2	3人	9人	4人		
R3	3人	5人			
計	109人	47人	14人		146人

(4)ーカ

「林業労働力の確保の促進に関する法律」にもとづく認定事業体

(改善計画の認定状況)

整理番号	認定番号	区分	林業事業体名	代表者名	所在地	流域名	認定年月日	計画期間
1	29-1	C	チューモク株式会社	澤田 喜朗	南砺市田中793	庄川	H29.4.1	H29.4.1 ~ H34.3.31 (R4.3.31)
2	29-2	C	株式会社 島田木材	島田 勝由	南砺市山見1755	庄川	H29.4.3	H29.4.3 ~ H34.3.31 (R4.3.31)
3	29-3	A	新川森林組合	吉田 譲	魚津市東尾崎3415	神通川		H29.4.3 ~ H34.3.31 (R4.3.31)
4	29-4	A	立山山麓森林組合	志鷹 新樹	富山市馬瀬口86	神通川		H29.4.3 ~ H34.3.31 (R4.3.31)
5	29-5	A	婦負森林組合	足谷 吉彦	富山市八尾町梅苑町1-95-1	神通川		H29.4.3 ~ H34.3.31 (R4.3.31)
6	29-6	A	富山県西部森林組合	森松 亮	南砺市荒木1230	庄川		H29.4.3 ~ H34.3.31 (R4.3.31)
7	30-1	C	中川工業株式会社	中川 一郎	富山市東福沢726	神通川		H30.4.10
8	30-2	C	富山興業株式会社	加茂 輝隆	高岡市博労本町1-14	庄川	H30.4.10 ~ H35.3.31 (R5.3.31)	
9	30-3	C	一般社団法人moribio 森の暮らし研究所	江尻美佐子	南砺市利賀村上百瀬537	庄川	H30.4.10 ~ H35.3.31 (R5.3.31)	
10	30-4	C	株式会社 河原林業	河原 匡	氷見市下田子132-1 ウイステリア B.201	庄川	H30.9.25	H30.9.25 ~ H35.3.31 (R5.3.31)
11	30-5	C	MSK リース	篠崎 正三	南砺市蛇喰1235	庄川		H30.9.25 ~ H35.3.31 (R5.3.31)
12	1-1	C	株式会社 グリーンマテリアル北陸	加治 幸大	射水市新堀30-3	庄川	R1.5.8	R1.5.8 ~ R6.3.31
13	1-2	C	有限会社 浜林業	濱 正信	氷見市棚懸12-1	庄川	R1.5.24	R1.5.24 ~ R6.3.31
14	2-1	C	細木建設株式会社	細木 昇	富山市岡田 8 2 7	神通川	R2.4.30	R2.4.30 ~ R7.3.31
15	2-2	C	FOREST	森田 峰生	砺波市庄川町三谷2489	庄川		R2.4.30 ~ R7.3.31
16	2-3	C	優森Grow	向 優伸	氷見市七分一305	庄川	R3.3.9	R3.3.9 ~ R7.3.31
17	3-1	C	株式会社鶴巻育林サービス	大林 美由貴	砺波市東別所5303	庄川	R3.4.1	R3.4.1 ~ R8.3.31

※ 区分欄 A:複数事業主と林業労働力確保支援センターとの共同計画

C:単独事業主による改善計画

※ 記載内容は、認定時のもの

(共同改善計画)

整理番号	認定番号	共同改善計画 単位名	林業事業体名	所在地	構造改善 計画数	策定 方式	認定 年月日	計画期間
1	29-1	森林組合	公益社団法人 富山県農林水産公社	富山市舟橋北町4-19	4	4	R4.4.1	H29.4.3 ~ H34.3.31 (R4.3.31)

※ 策定方式区分欄 4:複数事業主と林業労働力確保支援センターとの共同改善計画

(4)ーキ

「森林経営管理法」にもとづく意欲と能力のある林業経営者

整理番号	整理年月日	商号又は名称	代表者職氏名	主たる事務所の所在地	経営管理実施権の設定希望区域	有効期間
1	令和元年7月11日	㈱河原林業	代表取締役 河原 匡	氷見市下田子132番地1 ウイステリアB. 201号	高岡市、氷見市、小矢部市、射水市 (小杉町、大門町)	令和元年7月16日から 令和4年7月15日まで
2	令和元年7月11日	㈱グリーンマテリアル北陸	代表取締役社長 加治 幸大	射水市新堀30番地3	富山市(大沢野町、大山町、八尾町、 婦中町、山田村、細入村)、高岡市、 魚津市、氷見市、滑川市、黒部市、 砺波市、小矢部市、南砺市(城端町、 平村、上平村、利賀村、井波町、 井口村、福光町)、射水市(小杉町、 大門町)、上市町、立山町、入善町、 朝日町	
3	令和元年7月11日	㈱島田木材	代表取締役 島田 勝由	南砺市山見1755番地	富山市(八尾町、婦中町)、高岡市、 氷見市、小矢部市、南砺市、射水市 (小杉町)	
4	令和元年7月11日	立山山麓森林組合	代表理事組合長 志鷹 新樹	富山市馬瀬口86番地	富山市(大沢野町、大山町、細入村)、 魚津市、滑川市、上市町、立山町	
5	令和元年7月11日	富山県西部森林組合	代表理事組合長 森松 亮	南砺市荒木1230番地	高岡市、氷見市、砺波市、小矢部市、 南砺市、射水市(小杉町、大門町)	
6	令和元年7月11日	富山興業㈱	代表取締役 加茂 輝隆	高岡市博労町2番20号	高岡市、氷見市、砺波市、小矢部市、 南砺市(城端町、平村、上平村、利賀村、 井波町、井口村、福光町)、射水市 (小杉町、大門町)	
7	令和元年7月11日	新川森林組合	代表理事組合長 黒瀬 宗治	魚津市東尾崎3415番地	魚津市、滑川市、黒部市、入善町、 朝日町	
8	令和元年7月11日	婦負森林組合	代表理事組合長 大窪 宏充	富山市八尾町梅苑町一丁目95番地1	富山市(富山市、八尾町、婦中町、 山田村、細入村)	
9	令和元年7月11日	細木建設㈱	代表取締役 細木 昇	富山市岡田827番地	富山市、上市町、立山町	
10	令和元年7月11日	(一社)moribio森の暮らし 研究所	代表理事 江尻 美佐子	南砺市利賀村上百瀬537番地	富山市(八尾町)	
11	令和2年4月6日	チューモク㈱	代表取締役社長 澤田 喜朗	南砺市田中793番地	南砺市(城端町、福野町、福光町)	令和2年4月9日から 令和5年4月8日まで
12	令和2年4月6日	中川工業㈱	代表取締役 中川 一郎	富山市東福沢726番地	富山市(大沢野町、大山町、八尾町、 婦中町、山田村、細入村)、上市町、立山町	

(4)ーク

「林業経営体の育成について(林野庁長官通知)にもとづく育成経営体

整理番号	整理年月日 (変更年月日)	商号又は名称	代表者職氏名	主たる事務所の所在地
1	R2. 3. 13	M S K リース株式会社	代表取締役 篠崎 正三	南砺市蛇喰1235
2	R2. 5. 25	有限会社浜林業	代表取締役 濱 正信	氷見市棚懸12-1
3	R3. 12. 10	株式会社鶴巻育林サービス	代表取締役 大林 美由貴	砺波市東別所5303
※登録の有効期間は整理年月日から3年間とする				

(5) 花とみどりの少年団の現況

センター別	市町村別	団数	結成年度	学 校 数			団	
				総数	小学校	中学校	総数	男
	平成29年度	34		46	43	3	4,501	2,317
	平成30年度	32		45	43	2	4,465	2,317
	令和元年度	34		45	42	3	4,361	2,229
	令和2年度	34		40	39	1	4,199	2,183
	令和3年度	34		42	41	1	4,811	2,517
新 川	魚津市	1	S53	2	2		141	69
	滑川市	1	S57	1	1		50	32
	黒部市	2		2	2		93	55
	(黒部市)	1	S54	1	1		58	32
	(宇奈月町)	1	S61	1	1		35	23
	入善町	1	S63	1	1		49	25
	朝日町	1	S53	1	1		15	9
	計	6		7	7		348	190
富 山	富山市	7		6	6		1,020	530
	(富山市)	1	S53					
	(大沢野町)	1	S60	1	1		45	23
	(大山町)	1	S55	1	1		13	7
	(八尾町)	1	S55	1	1		28	11
	(婦中町)	1	S52	1	1		823	417
	(山田村)	1	S56	1	1		55	34
	(細入村)	1	S61	1	1		56	38
	舟橋村	1	H元	1	1		206	106
	上市町	1	S54	6	6		777	401
	立山町	1	S54	2	2		59	25
	計	10		15	15		2,062	1,062
高 岡	高岡市	2		2	2		285	157
	(高岡市)	1	S52	1	1		85	48
	(福岡町)	1	S56	1	1		200	109
	氷見市	1	H24	1	1		73	38
	小矢部市	1	S52	1	1		92	45
	射水市	5		5	5		1,732	919
	(新湊市)	1	S61	1	1		334	193
	(小杉町)	1	S58	1	1		9	7
	(大門町)	1	S62	1	1		696	353
	(下村)	1	H元	1	1		70	40
	(大島町)	1	H元	1	1		623	326
	計	9		9	9		2,182	1,159
砺 波	砺波市	1		1	1		43	19
	(砺波市)	1	S52	1	1		43	19
	(庄川町)		S56					
	南砺市	8		10	9	1	176	87
	(城端町)	1	S54	1	1		17	11
	(平村)	1	S54	1		1	42	22
	(上平村)	1	S53	1	1		36	14
	(利賀村)	1	S53	1	1		15	7
	(井波町)	1	S57	1	1		12	6
	(井口村)	1	S55	1	1		18	10
	(福野町)	1	S61	1	1		6	3
	(福光町)	1	S52	3	3		30	14
	計	9		11	10	1	219	106

資料 県森林政策課調

(単位:団、校、人)

女	員			数		
	小 総数	学 男	校 女	中 総数	学 男	校 女
2,184	4,446	2,288	2,158	55	29	26
2,148	4,414	2,293	2,121	51	24	27
2,132	4,314	2,206	2,108	47	23	24
2,016	4,159	2,163	1,996	40	20	20
2,294	4,769	2,495	2,274	42	22	20
72	141	69	72			
18	50	32	18			
38	93	55	38			
26	58	32	26			
12	35	23	12			
24	49	25	24			
6	15	9	6			
158	348	190	158			
490	1,020	530	490			
22	45	23	22			
6	13	7	6			
17	28	11	17			
406	823	417	406			
21	55	34	21			
18	56	38	18			
100	206	106	100			
376	777	401	376			
34	59	25	34			
1,000	2,062	1,062	1,000			
128	285	157	128			
37	85	48	37			
91	200	109	91			
35	73	38	35			
47	92	45	47			
813	1,732	919	813			
141	334	193	141			
2	9	7	2			
343	696	353	343			
30	70	40	30			
297	623	326	297			
1,023	2,182	1,159	1,023			
24	43	19	24			
24	43	19	24			
89	134	65	69	42	22	20
6	17	11	6			
20				42	22	20
22	36	14	22			
8	15	7	8			
6	12	6	6			
8	18	10	8			
3	6	3	3			
16	30	14	16			
113	177	84	93	42	22	20

14 県 営 林

(1) 県有林種別面積

(単位:ha)

センター別	市町村別	水源林	模範林	移管林	展示林	計
新 川	魚津市	49.50		25.32		74.82
	滑川市					
	黒部市					
	(黒部市)					
	(宇奈月町)					
	入善町					
	朝日町	419.52	96.50			516.02
	計	469.02	96.50	25.32		590.84
富 山	富山市	233.39	55.45	7.76		296.60
	(富山市)					
	(大沢野町)					
	(大山町)	217.68	55.45			273.13
	(八尾町)	15.71				15.71
	(婦中町)			7.76		7.76
	(山田村)					
	(細入村)					
	舟橋村					
	上市町	458.41				458.41
	立山町		67.94		6.50	74.44
	計	691.80	123.39	7.76	6.50	829.45
砺 波	砺波市					
	(砺波市)					
	(庄川町)					
	南砺市	1,110.54	130.00			1,240.54
	(城端町)					
	(平村)					
	(上平村)	1,110.54				1,110.54
	(利賀村)					
	(井波町)					
	(井口村)					
	(福野町)					
	(福光町)		130.00			130.00
計	1,110.54	130.00			1,240.54	
高 岡	高岡市					
	(高岡市)					
	(福岡町)					
	氷見市					
	小矢部市					
	射水市					
	(新湊市)					
	(小杉町)					
	(大門町)					
	(下村)					
	(大島町)					
	計					
合 計		2,271.36	349.89	33.08	6.50	2,660.83

資料 県森林政策課調

(2) 県行造林種別面積

(単位:ha)

センター別	市町村別	水源林	県行造林	治水造林	講和造林	移管林	計
新川	魚津市	103.56	145.79	207.29	7.66		464.30
	滑川市						
	黒部市		31.63				31.63
	(黒部市)		31.63				31.63
	(宇奈月町)						
	入善町						
	朝日町						
	計	103.56	177.42	207.29	7.66		495.93
富山	富山市	97.87	364.70	323.92	37.91		824.40
	(富山市)						
	(大沢野町)		59.90				59.90
	(大山町)				37.91		37.91
	(八尾町)		262.17	323.92			586.09
	(婦中町)						
	(山田村)	85.54	18.46				104.00
	(細入村)	12.33	24.17				36.50
	舟橋村						
	上市町		74.75		57.55		132.30
	立山町		18.58	21.01			39.59
	計	97.87	458.03	344.93	95.46		996.29
砺波	砺波市						
	(砺波市)						
	(庄川町)						
	南砺市	40.16	138.66	89.95	60.88		329.65
	(城端町)		70.44	61.23	10.83		142.50
	(平村)						
	(上平村)						
	(利賀村)	40.16	37.37	28.72			106.25
	(井波町)						
	(井口村)						
	(福野町)						
(福光町)		30.85		50.05		80.90	
	計	40.16	138.66	89.95	60.88		329.65
高岡	高岡市		93.18				93.18
	(高岡市)		64.41				64.41
	(福岡町)		28.77				28.77
	氷見市	29.97	42.15	123.77			195.89
	小矢部市		6.97		14.35		21.32
	射水市						
	(新湊市)						
	(小杉町)						
	(大門町)						
	(下村)						
	(大島町)						
	計	29.97	142.30	123.77	14.35		310.39
	合計	271.56	916.41	765.94	178.35		2,132.26

資料 県森林政策課調

(3) 県有林の現況

センター別	番号	設定種	団地名	面積(ha)	分収歩合	設定年月日
新川	1	模範林	朝日町大平	96.50	県有	T5.5.6
	2	水源林	朝日町笹川	419.52	県有	S48.3.9
	3	移管林	魚津市古鹿熊	25.32	県有	T13.3.7
	4	水源林	魚津市松倉(2)	49.50	県有	S13.7.29
		小計	4箇所	590.84		
富山	5	水源林	上市町伊折	458.41	県有	S49.1.10 S49.1.24
	6	展示林	立山町栃津	6.50	県有	S13.8.26 S20.3.12
	7	模範林	立山町座主坊	67.94	県有	T5.5.4
	8	模範林	富山市原	55.45	県有	M34.9.30 M34.10.14
	9	水源林	富山市小見	112.90	県有	S49.12.17 S50.5.20
	10	水源林	富山市大双嶺	104.78	県有	S48.7.31 S48.8.1
	11	水源林	富山市八尾町滝谷	15.71	県有	S54.8.11
	12	移管林	富山市婦中町平等	7.76	県有	H9.3.21
		小計	8箇所	829.45		
砺波	13	模範林	南砺市刀利	130.00	県有	S43.11.12 S43.11.21 S43.12.24
	14	水源林	南砺市桂	1,110.54	県有	S58.3.29 S59.3.12 S60.10.9
		小計	2箇所	1,240.54		
高岡		小計	0箇所	0.00		
合計			14箇所	2,660.83		

資料 県森林政策課調

(4) 水源林造成基金による取得用地

取得年度	取得箇所	面積(ha)
S47、S48	朝日町笹川	419.52
S48	上市町伊折	458.41
S48	富山市大双嶺	104.78
S49、S50	富山市小見	112.90
S54	富山市八尾町滝谷	15.71
S55	魚津市松倉	49.50
S57、S58、S60	南砺市桂	1,110.54
	7箇所	2,271.36

資料 県森林政策課調

(5) 県行造林の現況

センター別	番号	設定種	団地名	面積 (ha)	分収歩合	当初設定 年月日	現行設定 年月日	契約 期間	満了 年月日	
新川	15	県行造林	黒部市嘉例沢	8.16	6:4	S42.4.20	R2.3.19	30	R32.3.19	
	16	県行造林	黒部市田糶	23.47	5:5	T13.8.20	H7.11.17	40	R17.11.16	
	17	県行造林	魚津市三ヶ(県)	41.52	6:4	M38.6.1	H16.6.1	35	R21.5.31	
	18	治水造林	魚津市三ヶ(治1-3林班)	110.67	5:5	T13.8.20	H15.3.31	42	R27.3.30	
				(// 4林班)	81.42	6:4	S50.11.13	同左	60	R17.11.12
				(// 5林班)	15.20	6:4	S51.12.25	//	60	R18.12.24
	19	講和造林	魚津市三ヶ(講)	7.66	6:4	S28.4.1	H15.3.31	30	R15.3.30	
	20	水源林	魚津市松倉(1)	103.56	6:4	S11.10.1	H29.6.6	25	R24.6.5	
	21	県行造林	魚津市鉢	53.05	6:4	S3.9.1	H10.12.1	50	R30.11.30	
	22	県行造林	魚津市東城	51.22	6:4	S40.12.15	R2.12.15	36	R38.12.15	
小計		8箇所		495.93						
富山	23	県行造林	上市町東種(県)	74.75	6:4	S5.10.1 S50.7.10	H13.3.1	50	R33.2.28	
	24	講和造林	上市町東種(講)その1 // 2林班ほ〜と小班	21.07	6:4	S28.4.1	H26.10.26	23	R19.10.25	
				4.93	6:4	S28.4.10	H23.2.25	25	R18.2.24	
	25	講和造林	上市町西種	31.55	6:4	S42.4.6	H23.2.25	35	R28.2.24	
	26	県行造林	立山町長倉	18.58	6:4	S3.9.1	H25.6.1	10	R5.5.31	
	27	治水造林	立山町栃津	21.01	5:5	S8.9.1	H15.9.1	15	H30.8.31	
						S28.1.10				
	28	講和造林	大山町小見亀谷	37.91	6:4	S28.1.20	同左	50	H15.1.19	
					6:4	S29.10.1	//	50	H16.9.30	
	29	県行造林	大沢野町舟倉	59.90	9:1,6:4	M40.8.24	//	85	H4.8.23	
					6:4	S27.6.1	//	50	H14.5.31	
					6:4	S32.10.30	//	50	H19.10.29	
	30	県行造林	細入村庵谷	24.17	6:4	S3.7.1	H10.7.1	15	H25.6.30	
	31	水源林	細入村猪谷	12.33	6:4	S10.9.1	H8.5.28	20	H28.5.27	
	32	県行造林	八尾町茗ヶ原(県行)	67.60	6:4	M39.4.1	H24.9.23	43	R37.9.22	
	33	県行造林	八尾町上・下笹原(下) (上)	63.53	6:4	S32.3.16	H20.1.21	55	R45.1.20	
					6:4	S32.3.16	H20.1.21	55	R45.1.20	
	34	県行造林	八尾町桐谷(葵谷)	90.40	9:1	M40.1.25	同左	85	H4.1.24	
	35	県行造林	八尾町桐谷(山葵)	40.64	6:4	S3.7.15	H10.7.15	40	R20.7.14	
					6:4	S3.8.1	H10.8.1	40	R20.7.31	
36	治水造林	八尾町大道	10.82	5:5	S8.9.1	H15.9.1	35	R20.8.31		
36	治水造林	八尾町切詰(袖の谷) (尻高ほか)	313.10	5:5	T14.4.1 S6.7.1	H13.7.1	40	R23.6.30		
37	水源林	山田村赤目谷(2,3林班) (1林班)	30.68	6:4	S3.7.10	S59.6.20	70	R36.6.19		
			21.59	6:4	S4.6.20	S59.6.20	70	R36.6.19		
38	県行造林	山田村中村	18.46	6:4	S40.9.1	H28.3.12	37	R34.3.11		
39	水源林	山田村鍋谷	3.89	6:4	S8.9.1	H5.9.1	20	H25.8.31		
40	水源林	山田村数納 (6,7林班)	29.38	6:4	S7.9.1	H14.9.1	20	R4.8.31		
小計		19箇所		996.29						

センター別	番号	設定種	団地名	面積 (ha)	分収歩合	当初設定 年月日	現行設定 年月日	契約 期間	満了 年月日
砺波	42	講和造林	南砺市真川(講)	10.83	6:4	S28.8.1	H15.8.1	20	R5.7.31
	43	治水造林	南砺市真川(治)	34.62	5:5	T15.3.4	H8.4.1	30	R8.3.31
	44	県行造林	南砺市真川(県)	70.44	6:4	M41.9.30	H6.9.29	40	R16.9.28
	45	治水造林	南砺市林道	26.61	5:5	S5.4.1	H22.4.1	30	R22.3.31
	46	水源林	南砺市利賀村栃原	40.16	6:4	S5.4.1	H3.3.1	50	R23.2.28
	47	県行造林	南砺市利賀村上百瀬(1林班) (3林班)	17.80	6:4	S6.9.1	H13.9.1	40	R23.8.31
				19.57	6:4	S6.9.1	H13.12.1	35	R18.11.30
	48	治水造林	南砺市利賀村上百瀬(治)	28.72	5:5	S2.8.8	H9.8.8	20	H29.8.7
	49	講和造林	南砺市香城寺(A) (B)	42.82	6:4	S28.1.10	H15.2.1	30	R15.1.31
				7.23	6:4	S37.2.16	H23.8.29	41	R34.8.28
50	県行造林	南砺市小院瀬見	30.85	6:4	S7.9.1	〃	70	H14.8.31	
	小計	9箇所	329.65						
高岡	51	県行造林	小矢部市小森谷(2)	6.97	6:4	S8.9.1	H15.9.1	15	H30.8.31
	52	講和造林	小矢部市杉谷内	14.35	6:4	S28.7.1	H23.4.1	13	R6.3.31
	53	県行造林	福岡町五位	28.77	6:4	S40.9.1	〃	50	H27.8.31
					6:4	S43.2.1	〃	50	H30.1.31
	54	県行造林	高岡市勝木原(I林班) (I林班) (II林班) (III林班)	64.41	6:4	S30.3.31	H21.2.26	40	R31.2.25
					6:4	S32.9.25	同左	50	R4.3.30
					6:4	S47.3.31	〃	50	R4.3.30
					6:4	S47.3.31	〃	50	R4.3.30
	55	水源林	氷見市鞍骨(1)	6.05	6:4	S6.10.1	H23.3.15	25	R18.3.14
	56	水源林	氷見市鞍骨(2)	16.19	6:4	S7.9.1	H16.3.5	20	R6.3.4
	57	水源林	氷見市京地	7.73	6:4	S28.11.1	H15.11.1	45	R30.10.31
	58	県行造林	氷見市寺尾	12.35	6:4	S27.6.1	H14.6.1	20	R4.5.31
	59	県行造林	氷見市角間(1,2林班) (3林班)	21.70	6:4	S7.9.1	H24.9.8	51	R45.9.7
				8.10	6:4	S8.9.1	H16.3.1	30	R16.2.28
60	治水造林	氷見市国見	2.56	5:5	S7.9.1	H15.3.1	50	R35.2.28	
61	治水造林	氷見市小滝	40.84	9:1,6:4	M39.9.1	H4.12.15	30	R4.12.14	
62	治水造林	氷見市胡桃	80.37	9:1,6:4	M40.3.1	S27.2.11	85	H4.2.29	
	小計	12箇所	310.39						
	合計	48箇所	2,132.26						

資料 県森林政策課調

15 治山

(1) 治山事業実績

センター別	市町村別	復旧治山		予防治山		海岸防災林造成		なだれ防止林造成		保安林改良		保育	
		箇所	事業費	箇所	事業費	箇所	事業費	箇所	事業費	箇所	事業費	箇所	事業費
	平成29年度	9	481,703,540	5	154,773,960	2	94,261,320	2	44,203,320	4	38,987,360	14	70,200,000
	平成30年度	9	362,116,000	7	168,751,000	2	59,690,000	3	141,126,000	3	41,513,000	14	69,510,000
	令和元年度	18	789,000,000	4	207,313,000	2	67,000,000	2	113,000,000	4	59,389,800	14	70,200,000
	令和2年度	24	1,073,521,700	12	472,640,184			3	99,329,700	4	59,055,300	14	55,800,000
	令和3年度	21	847,410,120	8	363,591,600			2	78,602,900	1	20,016,700	10	52,588,800
		箇所	本工事費等	箇所	本工事費等	箇所	本工事費等	箇所	本工事費等	箇所	本工事費等	箇所	本工事費等
新川	魚津市	1	16,148,000										
	滑川市			1	55,714,900								
	黒部市	2	93,852,000									1	7,582,300
	(黒部市)												
	(宇奈月町)	2	93,852,000									1	7,582,300
	入善町	1	30,000,000									1	18,055,400
	朝日町	2	70,000,000	1	50,000,000					1	20,016,700		
計	6	210,000,000	2	105,714,900					1	20,016,700	2	25,637,700	
富山	富山市	1	54,000,000	1	43,800,000							1	5,159,000
	(富山市)												
	(大沢野町)												
	(大山町)	1	54,000,000										
	(八尾町)			1	43,800,000							1	5,159,000
	(婦中町)												
	(山田村)												
	(細入村)												
	舟橋村												
上市町	1	40,477,040									2	7,920,000	
立山町	1	51,000,000	1	50,732,200							1	4,323,000	
計	3	145,477,040	2	94,532,200							4	17,402,000	
高岡	高岡市											1	1,022,598
	(高岡市)											1	1,022,598
	(福岡町)												
	氷見市											1	1,100,402
	小矢部市												
	射水市												
	(新湊市)												
	(小杉町)												
	(大門町)												
	(下村)												
(大島町)													
計											2	2,123,000	
砺波	砺波市												
	(砺波市)												
	(庄川町)												
	南砺市	12	491,933,080	4	163,344,500			2	78,602,900			2	7,426,100
	(城端町)	2	134,525,370										
	(平村)	2	83,783,300	1	64,000,000							1	4,898,300
	(上平村)			1	33,784,690			2	78,602,900				
	(利賀村)	5	188,624,410									1	2,527,800
	(井波町)												
	(井口村)	3	85,000,000										
(福野町)													
(福光町)			2	65,559,810									
計	12	491,933,080	4	163,344,500			2	78,602,900			2	7,426,100	
合計	21	847,410,120	8	363,591,600			2	78,602,900	1	20,016,700	10	52,588,800	

資料 県森林政策課調(市町村別事業費は国庫補助対象額。年度別事業費は県の決算額)

(単位:円)

治山施設機能強化		地域防災対策総合治山		山地災害重点地域総合対策		水源地域整備		自然環境保全治山		環境防災林整備		地すべり防止(溪流)		計	
箇所	事業費	箇所	事業費	箇所	事業費	箇所	事業費	箇所	事業費	箇所	事業費	箇所	事業費	箇所	事業費
4	100,085,080	1	72,602,000			4	231,987,080	1	103,779,360			8	363,475,860	54	1,756,058,880
4	98,700,000	1	95,274,000	1	115,136,000	3	128,336,000	1	5,441,000			6	331,467,000	54	1,617,060,000
6	145,487,000	1	125,000,000	2	285,029,300	2	94,200,000					5	413,206,900	60	2,368,826,000
10	259,220,116	1	44,000,000	11	386,091,700	2	82,000,000					9	460,265,200	90	2,991,923,900
9	244,204,942	1	43,625,699	11	401,487,416							7	349,744,360	70	2,401,272,537
箇所	本工事費等	箇所	本工事費等	箇所	本工事費等	箇所	本工事費等	箇所	本工事費等	箇所	本工事費等	箇所	本工事費等	箇所	本工事費等
		1	43,625,699											2	59,773,699
														1	55,714,900
3	67,975,602													6	169,409,902
3	67,975,602													6	169,409,902
														2	48,055,400
1	22,136,400													5	162,153,100
4	90,112,002	1	43,625,699											16	495,107,001
1	22,346,500											1	50,000,000	5	175,305,500
														1	54,000,000
1	22,346,500													3	71,305,500
												1	50,000,000	1	50,000,000
1	19,894,600													4	68,291,640
												5	259,744,360	8	365,799,560
2	42,241,100											6	309,744,360	17	609,396,700
				3	108,600,000							1	40,000,000	5	149,622,598
				3	108,600,000									4	109,622,598
												1	40,000,000	1	40,000,000
1	46,055,800			7	237,887,416									9	285,043,618
1	46,055,800			10	346,487,416							1	40,000,000	14	434,666,216
2	65,796,040			1	55,000,000									23	862,102,620
														2	134,525,370
1	9,140,540			1	55,000,000									6	216,822,140
														3	112,387,590
1	56,655,500													7	247,807,710
														3	85,000,000
														2	65,559,810
2	65,796,040			1	55,000,000									23	862,102,620
9	244,204,942	1	43,625,699	11	401,487,416							7	349,744,360	70	2,401,272,537

(2) 緊急治山等事業、施設災害復旧事業および県単治山事業実績

センター別	市町村別	緊急治山		小規模緊急治山		計		施設災(公共)		計	
		箇所	事業費	箇所	事業費	箇所	事業費	箇所	事業費	箇所	事業費
	平成29年度	3	104,400,000			3	104,400,000				
	平成30年度	2	140,520,000			2	140,520,000				
	令和元年度	1	67,650,000			1	67,650,000				
	令和2年度	1	310,200,000			1	310,200,000				
	令和3年度	1	228,000,000			1	228,000,000				
		箇所	本工事費等	箇所	本工事費等	箇所	本工事費等	箇所	本工事費等	箇所	本工事費等
新 川	魚津市										
	滑川市										
	黒部市										
	(黒部市)										
	(宇奈月町)										
	入善町										
	朝日町										
	計										
富 山	富山市										
	(富山市)										
	(大沢野町)										
	(大山町)										
	(八尾町)										
	(婦中町)										
	(山田村)										
	(細入村)										
	舟橋村										
	上市町										
立山町											
計											
高 岡	高岡市										
	(高岡市)										
	(福岡町)										
	氷見市	1	228,000,000			1	228,000,000				
	小矢部市										
	射水市										
	(新湊市)										
	(小杉町)										
	(大門町)										
	(下村)										
(大島町)											
計	1	228,000,000			1	228,000,000					
砺 波	砺波市										
	(砺波市)										
	(庄川町)										
	南砺市										
	(城端町)								1	10,222,300	
	(平村)								1	4,493,270	
	(上平村)								2	21,793,200	
	(利賀村)								2	34,273,700	
	(井波町)								1	1,980,000	
	(井口村)								1	69,704	
	(福野町)										
	(福光町)										
計											
合計	1	228,000,000			1	228,000,000					

資料 県森林政策課調(市町村別事業費は国庫補助対象額。年度別事業費は県の決算額)

(単位:円)

県営県単		県営県単(保安林)		県営県単(測量)		補助県単		治山調査(委託)		計		総計	
箇所	事業費	箇所	事業費	箇所	事業費	箇所	事業費	箇所	事業費	箇所	事業費	箇所	事業費
32	230,247,159	14	53,622,520	15	65,378,300	20	93,289,400	4	15,400,320	85	457,937,699	142	2,318,396,579
39	246,015,533	11	22,394,961	15	42,341,213	23	91,471,160			88	402,222,867	144	2,159,802,867
46	306,823,692	10	23,074,020	17	49,176,060	19	90,463,100			92	469,536,872	153	2,906,012,872
27	272,517,351	7	38,866,482	20	72,372,547	16	60,527,700			70	444,284,080	161	3,746,407,980
25	226,047,450	10	56,467,874	25	89,832,854	18	77,723,580			78	450,071,758	149	3,079,344,295
箇所	本工事費等	箇所	本工事費等	箇所	本工事費等	箇所	本工事費等	箇所	本工事費等	箇所	本工事費等	箇所	本工事費等
1	17,681,900			2	5,000,000	2	6,485,600			5	29,167,500	7	88,941,199
				1	4,555,600					1	4,555,600	2	60,270,500
1	306,100	1	6,538,319	2	11,781,000					4	18,625,419	10	188,035,321
		1	6,538,319	1	5,738,700					2	12,277,019	2	12,277,019
1	306,100			1	6,042,300					2	6,348,400	8	175,758,302
		2	30,025,481	1	533,500					3	30,558,981	5	78,614,381
2	31,600,800	1	1,004,300	1	2,019,300					4	34,624,400	9	196,777,500
4	49,588,800	4	37,568,100	7	23,889,400	2	6,485,600			17	117,531,900	33	612,638,901
3	18,816,317	4	15,090,474	2	9,111,654	3	13,208,100			12	56,226,545	17	231,532,045
1	5,155,117	4	15,090,474	1	7,147,054					6	27,392,645	6	27,392,645
						1	4,319,700			1	4,319,700	1	4,319,700
												1	54,000,000
2	13,661,200			1	1,964,600					3	15,625,800	6	86,931,300
										1	2,900,000	1	2,900,000
										1	5,988,400	2	55,988,400
1	13,570,500			2	5,335,000					3	18,905,500	7	87,197,140
1	238,990									3	11,668,990	11	377,468,550
5	32,625,807	4	15,090,474	4	14,446,654	5	24,638,100			18	86,801,035	35	696,197,735
1	2,177,780	2	3,809,300	1	2,295,300	2	6,321,500			6	14,603,880	11	164,226,478
1	2,177,780	2	3,809,300	1	2,295,300	2	6,321,500			6	14,603,880	10	124,226,478
												1	40,000,000
5	30,161,049			4	22,544,100	7	23,862,980			16	76,568,129	26	589,611,747
2	38,661,840			1	6,187,500	1	2,562,000			4	47,411,340	4	47,411,340
8	71,000,669	2	3,809,300	6	31,026,900	10	32,746,480			26	138,583,349	41	801,249,565
				1	4,488,000					1	4,488,000	1	4,488,000
				1	4,488,000					1	4,488,000	1	4,488,000
8	72,832,174			7	15,981,900	1	13,853,400			16	102,667,474	47	1,037,602,268
1	10,222,300			1	3,973,140					2	14,195,440	5	158,943,110
1	4,493,270			3	4,068,900					4	8,562,170	11	229,877,580
2	21,793,200			1	2,994,260					3	24,787,460	8	158,968,250
2	34,273,700			2	4,945,600					4	39,219,300	13	321,300,710
1	1,980,000									1	1,980,000	2	3,960,000
1	69,704									1	69,704	5	85,139,408
						1	13,853,400			1	13,853,400	3	79,413,210
8	72,832,174			8	20,469,900	1	13,853,400			17	107,155,474	48	1,042,090,268
25	226,047,450	10	56,467,874	25	89,832,854	18	77,723,580			78	450,071,758	157	3,152,176,469

(3) 山地災害危険地区数

(単位:箇所数)

センター別	市町村別	崩壊土砂流出危険地区		山腹崩壊危険地区		地すべり危険地区		なだれ危険箇所		計		合計
		国有林	民有林	国有林	民有林	国有林	民有林	国有林	民有林	国有林	民有林	
	平成29年度	58	1,119	31	911	1	228	3	735	93	2,993	3,086
	平成30年度	63	1,120	31	930	1	277	3	735	98	3,062	3,160
	令和元年度	63	1,120	31	930	1	277	3	735	98	3,062	3,160
	令和2年度	63	1,120	31	931	1	277	3	735	98	3,063	3,161
	令和3年度	64	1,121	31	931	1	278	3	735	99	3,065	3,164
新川	魚津市	4	61		46		16		28	4	151	155
	滑川市		5		8		6				19	19
	黒部市	13	49	5	44		13	2	21	20	127	147
	(黒部市)		17		14		9		3		43	43
	(宇奈月町)	13	32	5	30		4	2	18	20	84	104
	入善町		1		4						5	5
	朝日町	8	51		47		20		23	8	141	149
計	25	167	5	149		55	2	72	32	443	475	
富山	富山市	10	294	2	194		54		206	12	748	760
	(富山市)				8						8	8
	(大沢野町)		25		18		1		21		65	65
	(大山町)	7	112	2	69		6		39	9	226	235
	(八尾町)	3	108		43		33		88	3	272	275
	(婦中町)		10		12		1		10		33	33
	(山田村)		15		13		10		22		60	60
	(細入村)		24		31		3		26		84	84
	舟橋村											
	上市町	4	51		34		8		11	4	104	108
立山町	3	52	7	41		9		26	10	128	138	
計	17	397	9	269		71		243	26	980	1,006	
高岡	高岡市		71		57		13		39		180	180
	(高岡市)		40		43		6		14		103	103
	(福岡町)		31		14		7		25		77	77
	氷見市		102		129		57		70		358	358
	小矢部市		38		24		33		18		113	113
	射水市		1		14				2		17	17
	(新湊市)											
	(小杉町)		1		13				2		16	16
	(大門町)				1						1	1
	(下村)											
(大島町)												
計		212		224		103		129		668	668	
砺波	砺波市		38		48		10		30		126	126
	(砺波市)		26		16		5		16		63	63
	(庄川町)		12		32		5		14		63	63
	南砺市	22	307	17	241	1	39	1	261	41	848	889
	(城端町)		18		18				3		39	39
	(平村)		42		41		10		56		149	149
	(上平村)	4	39	7	40	1	4		40	12	123	135
	(利賀村)	2	134		79		11	1	121	3	345	348
	(井波町)		9		6		1		5		21	21
	(井口村)		3		1		1		2		7	7
	(福野町)		2		4		1		1		8	8
	(福光町)	16	60	10	52		11		33	26	156	182
計	22	345	17	289	1	49	1	291	41	974	1,015	
合計	64	1,121	31	931	1	278	3	735	99	3,065	3,164	

資料 県森林政策課調

16 保安林

(1)保安林の種類別面積①

セン ター別	市町村別	総 数			水源かん養			土砂流出防備			土砂崩壊防備			飛砂防備			
		合計	国有林	民有林	合計	国	民	合計	国	民	合計	国	民	合計	国	民	
	平成29年度	(23,749) 196,864	(15,202) 104,364	(8,547) 92,500				(4,453) 112,145	(4,453) 69,459		42,686	604	4	600	88	7	81
	平成30年度	(23,749) 196,900	(15,202) 104,364	(8,547) 92,536				(4,453) 112,153	(4,453) 69,459		42,694	604	4	600	88	7	81
	令和元年度	(23,749) 196,941	(15,202) 104,364	(8,547) 92,577				(4,453) 112,182	(4,453) 69,459		42,723	607	4	603	88	7	81
	令和2年度	(23,749) 196,986	(15,202) 104,364	(8,547) 92,622				(4,453) 112,219	(4,453) 69,459		42,760	610	4	606	88	7	81
	令和3年度	(23,749) 197,015	(15,202) 104,364	(8,547) 92,651				(4,453) 112,226	(4,453) 69,459		42,767	611	4	607	88	7	81
新 川	魚津市	(1,754) 9,275	(1,717) 4,343	(37) 4,932				(1,717) 4,738	(1,717) 2,626		2,112	23		23	2		2
	滑川市			75	6		6	61		61	3		3	5		5	
	黒部市	(227) 31,985		(227) 5,884	3,470	656	2,814	28,369	25,443	2,926	55		55	9		9	
	(黒部市)	(227) 1,980		(227) 1,324	1,637	656	981	327		327	7		7	9		9	
	(宇奈月町)				1,833		1,833	28,042	25,443	2,599	48		48				
	入善町	(22) 597	(22) 22		466	22	444	87		87				14		14	
	朝日町				3,037	390	2,647	14,723	12,742	1,981	31		31	3		3	
	小 計	(2,003) 59,792	(1,739) 43,598	(264) 16,194	11,470	2,785	8,685	47,978	40,811	7,167	112		112	33		33	
富 山	富山市	(7,805) 63,255	(1,704) 27,932	(6,101) 35,323	42,867	23,432	19,435	19,388	4,483	14,905	186		186	11		11	
	(富山市)				3		3	32		32	7		7	11		11	
	(大沢野町)				601		601	567	142	425	8		8				
	(大山町)	(4,941) 47,506		(4,941) 24,394	34,314	20,322	13,992	13,110	2,790	10,320	31		31				
	(八尾町)	(2,811) 11,332	(1,704) 3,670	(1,107) 7,662	6,821	2,556	4,265	4,189	1,114	3,075	65		65				
	(婦中町)							20		20	13		13				
	(山田村)	(53) 692		(53) 692	35		35	590		590	11		11				
	(細入村)				1,093	554	539	880	437	443	51		51				
	舟橋村																
	上市町	(823) 13,490	(802) 7,334	(21) 6,156	5,505	3,137	2,368	7,950	4,197	3,753	22		22				
	立山町	(10,808) 20,661	(10,749) 16,576	(59) 4,085	2,633	1,138	1,495	17,974	15,438	2,536	51		51				
	小 計	(19,436) 97,406	(13,255) 51,842	(6,181) 45,564	51,005	27,707	23,298	45,312	24,118	21,194	259		259	11		11	

資料 県森林政策課調

(注) 上段()書きは兼種保安林面積で外数

(単位:ha)

防風			潮害防備			干害防備			なだれ防止			魚つき			航行目標			保 健			風致		
合計	国	民	合計	国	民	合計	国	民	合計	国	民	合計	国	民	合計	国	民	合計	国	民	合計	国	民
									(87)	(87)				(19,209)	(10,749)	(8,460)							
64	17	47	24		24	74	74	2,237	8	2,229	66	66	1	1	84		84	25	25				
64	17	47	24		24	74	74	2,237	8	2,229	66	66	1	1	84		84	25	25				
64	17	47	26		26	74	74	2,237	8	2,229	66	66	1	1	84		84	25	25				
64	17	47	31		31	74	74	2,237	8	2,229	66	66	1	1	84		84	25	25				
64	17	47	32		32	74	74	2,237	8	2,229	66	66	1	1	84		84	25	25				
								20		20			1	1		(37)		(37)					
								82	2	80						(227)		(227)					
																(227)		(227)					
								82	2	80													
			29		29			1		1													
			3		3			63		63													
			32		32			166	2	164			1	1	(264)		(264)						
30	17	13				74	74	662		662				(6,101)		(6,101)							
								20		20								17	17				
27	14	13																		17	17		
3	3					74	74	26		26													
								51		51					(4,941)		(4,941)						
								237		237					(1,107)		(1,107)						
								20		20													
								56		56					(53)		(53)						
								292		292													
															(21)		(21)						
								13		13					(10,808)	(10,749)	(59)						
								3		3													
30	17	13				74	74	678		678				(16,930)	(10,749)	(6,181)							
								20		20								17	17				

(1)保安林の種類別面積②

センター別	市町村別	総 数			水源かん養			土砂流出防備			土砂崩壊防備			飛砂防備		
		合計	国有林	民有林	合計	国	民	合計	国	民	合計	国	民	合計	国	民
高岡	高岡市	950		950	732		732	173		173	29		29	12		12
	(高岡市)	437		437	287		287	116		116	20		20	12		12
	(福岡町)	513		513	445		445	57		57	9		9			
	氷見市	1,002	7	995	311		311	497		497	82		82	32	7	25
	小矢部市	746		746	341		341	367		367	15		15			
	射水市	16		16							16		16			
	(新湊市)															
	(小杉町)	12		12							12		12			
	(大門町)	4		4							4		4			
	(下村)															
	(大島町)															
	小 計	2,714	7	2,707	1,384		1,384	1,037		1,037	142		142	44	7	37
砺波	砺波市	(192) 408		(192) 408	107		107	253		253	26		26			
	(砺波市)	(94) 126		(94) 126	93		93	26		26	7		7			
	(庄川町)	(98) 282		(98) 282	14		14	227		227	19		19			
	南砺市	(2,118) (208) 36,695 8,917	(1,910) 27,778	17,541	4,377	13,164	(208) (208) 17,646 4,530	13,116	72	4	68					
	(城端町)	(155) 2,470	17	(155) 2,453	2,139	17	2,122	208		208	8		8			
	(平 村)	(23) 5,953	101	(23) 5,852	697		697	4,862	101	4,761	9		9			
	(上平村)	(1,376) 7,989	3,256	(1,376) 4,733	1,088	650	438	6,477	2,606	3,871	6		6			
	(利賀村)	(296) (178) 13,858 2,169	(118) 11,689	9,267	1,415	7,852	(178) (178) 4,131 754	3,377	21		21					
	(井波町)	537		537	371		371	161		161	4		4			
	(井口村)	(168) (30) 713 62	(138) 651	612	62	550	(30) (30) 101	101	0		0					
	(福野町)	27		27				22		22	5		5			
	(福光町)	(100) 5,148	3,312	(100) 1,836	3,367	2,233	1,134	1,684	1,069	615	19	4	15			
小 計	(2,310) (208) 37,103 8,917	(2,102) 28,186	17,648	4,377	13,271	(208) (208) 17,899 4,530	13,369	98	4	94						

資料 県森林政策課調

(注) 上段()書きは兼種保安林面積で外数

(単位:ha)

防風			潮害防備			干害防備			なだれ防止			魚つき			航行目標			保 健			風致		
合計	国	民	合計	国	民	合計	国	民	合計	国	民	合計	国	民	合計	国	民	合計	国	民	合計	国	民
									2		2	2		2									
														2									
									2		2												
									16		16	64		64									
									10		10						5		5		8		8
									28		28	66		66			5		5		8		8
									22		22						(192)		(192)				
																	(94)		(94)				
									22		22						(98)		(98)				
									(87)		(87)						(1,823)		(1,823)				
34		34							1,343	6	1,337						59		59				
									115		115						(155)		(155)				
									383		383						(23)		(23)				
									(17)		(17)						2		2				
34		34							(367)		(367)						(1,359)		(1,359)				
									439		439						17		17				
									(70)		(70)						(48)		(48)				
									1		1												
																	(138)		(138)				
									38	6	32						(100)		(100)				
									40		40						40		40				
34		34							(1,365)	6	(1,359)						(2,015)		(2,015)				
									59		59						59		59				

(2)保安林の解除実績

(単位:ha)

区 分	平成29年度			平成30年度			令和元年度			令和2年度			令和3年度		
	国有林	民有林	計	国有林	民有林	計	国有林	民有林	計	国有林	民有林	計	国有林	民有林	計
水源かん養														0	0
土砂流出防備	0		0		0	0								2	2
土砂崩壊防備														0	0
飛砂防備					0			1	1		0	0			
防風															
潮害防備															
なだれ防止															
魚つき											0	0			
航行目標															
保健															
風致															
合 計	0		0	0		0		1	1		0	0		3	3

資料 県森林政策課調

注:計の不一致は四捨五入による。

(3) 林地開発許可状況

(単位:ha)

センター別	市町村別	合計		工場、事業場の設置		レジャー施設の設置		土石等の採掘		道路の新設又は改築		その他		許可累積計	
		件数	面積	件数	面積	件数	面積	件数	面積	件数	面積	件数	面積	件数	面積
	平成29年度	1	2	1	2									182	1,327
	平成30年度	1	3	1	3									183	1,330
	令和元年度	1	3					1	3					184	1,333
	令和2年度	2	32	1	30			1	2					186	1,365
	令和3年度	2	8	1	5			1	3					188	1,373
新 川	魚津市														
	滑川市														
	黒部市														
	(黒部市)														
	(宇奈月町)														
	入善町														
	朝日町														
	計														
富 山	富山市	1	5	1	5										
	(富山市)														
	(大沢野町)														
	(大山町)														
	(八尾町)			1	5										
	(婦中町)														
	(山田村)														
	(細入村)														
	舟橋村														
	上市町														
	立山町														
計	1	5	1	5											
高 岡	高岡市														
	(高岡市)														
	(福岡町)														
	氷見市							1	3						
	小矢部市														
	射水市														
	(新湊市)														
	(小杉町)														
	(大門町)														
	(下村)														
	(大島町)														
計	1	3					1	3							
砺 波	砺波市														
	(砺波市)														
	(庄川町)														
	南砺市														
	(城端町)														
	(平村)														
	(上平村)														
	(利賀村)														
	(井波町)														
	(井口村)														
	(福野町)														
	(福光町)														
計															

資料 県森林政策課調

注:「住宅団地の造成」「別荘地の造成」「ゴルフ場の造成」「スキー場の造成」については、平成18年以降なし

注:計の不一致は四捨五入による。

17 鳥獣保護管理及び狩猟

(1) 狩猟者登録証交付状況

(単位:件,千円)

年度 及び 交付先	総数			網 猟			わな猟			第一種銃猟			第二種銃猟		
	件数	税額	交 付 手数料	件数	税額	交 付 手数料	件数	税額	交 付 手数料	件数	税額	交 付 手数料	件数	税額	交 付 手数料
H29	1,120	6,212	2,016	61	145	110	401	1,111	722	624	4,808	1,123	34	148	61
H30	1,141	6,192	2,053	68	172	122	415	1,069	747	625	4,806	1,125	33	145	59
R1	1,173	6,192	2,111	62	172	111	448	1,069	806	630	4,806	1,134	33	145	59
R2	1,181	6,058	2,126	63	152	113	469	1,252	844	613	4,506	1,103	36	148	65
R3	1,193	6,166	2,147	69	182	124	467	1,293	841	628	4,573	1,130	29	118	52
本庁(県外)	63			0			1			61			1		
新 川	202			4			75			117			6		
富 山	443			26			163			245			9		
高 岡	316			31			146			129			10		
砺 波	169			8			82			76			3		

(2) 狩猟者登録を受けた者による鳥類捕獲数

(単位:羽)

年度	総数	ゴイサギ	キジ類	ヤマドリ	カモ類	シギ類	キジバト	カラス類	スズメ類	その他
H29	4,004	0	732	170	2,311	11	59	472	119	130
H30	3,276	0	493	116	2,253	4	32	258	30	90
R1	3,407	0	492	108	2,353	4	68	273	31	78
R2	3,058	0	563	128	1,816	3	13	348	89	98
R3	2,534	1	423	72	1,710	6	28	146	60	88

(3) 狩猟者登録を受けた者による獣類捕獲数

(単位:頭)

年度	総数	ツキノワグマ	キツネ	タヌキ	ハクビシン	テ ン	イノシシ	ニホンジカ	ノウサギ	その他
H29	1,124	7	0	76	22	4	1,135	76	23	2
H30	1,345	5	9	30	10	1	977	66	10	14
R1	755	12	5	32	5	7	614	58	9	13
R2	446	5	1	56	5	1	277	76	10	14
R3	576	5	2	30	7	2	401	118	2	9

(4) 捕獲許可を受けた者による鳥類捕獲数

(単位:羽)

年度	総数	カワウ	カモ類	ムクドリ	サギ類	カラス類	スズメ類	ドバト	その他
H29	6,720	443	154	332	193	5,364	0	233	1
H30	4,927	372	139	268	207	3,851	0	89	1
R1	5,421	388	116	51	187	4,463	0	210	6
R2	5,078	368	65	62	115	4,285	0	98	85
R3	4,859	377	54	44	62	4,200	0	105	17

(5) 捕獲許可を受けた者等による獣類捕獲数

(単位:頭)

年度	総数	ツキノワグマ	キツネ	タヌキ	ノウサギ	イノシシ	ハクビシン	ニホンザル	ニホンジカ
H29	4,726	44	0	5	1	4,132	96	369	79
H30	5,450	32	0	3	1	4,982	61	297	74
R1	8,232	177	0	2	0	7,558	48	398	49
R2	3,766	168	0	11	0	3,048	44	331	164
R3	3,605	51	0	10	0	3,045	56	210	233

※ツキノワグマ、イノシシ(H24～)、ニホンザル、ニホンジカ(H27～)は、第二種特定鳥獣管理計画に基づく鳥獣の数の調整を目的とする捕獲を含む。
 ※イノシシ、ニホンジカ(いずれもH27～)は、指定管理鳥獣捕獲等事業による捕獲を含む。

資料 県自然保護課調

(6) 鳥獣保護区等一覧

1. 鳥獣保護区

(単位:ha)

名称	所在地	面積	設定期間	名称	所在地	面積	設定期間
北アルプス (国指定)	朝日町 黒部市 立山町 富山市	64,819 (特保 13,729)	平成26年11月1日から 令和6年10月31日まで	白木峰・ 金剛堂山 奥神通	富山市 南砺市 富山市	5,650 (特保1,150) 460	平成28年11月1日から 令和8年10月31日まで 平成28年11月1日から 令和8年10月31日まで
城山	朝日町	293	平成28年11月1日から 令和8年10月31日まで	奥五位	高岡市	79	平成28年11月1日から 令和8年10月31日まで
大平	朝日町	2,274	平成28年11月1日から 令和8年10月31日まで	医王山	南砺市	1,690	平成28年11月1日から 令和8年10月31日まで
大笠	南砺市	1,653 (特保230)	平成18年11月1日から 令和8年10月31日まで	小谷川	南砺市	1,500	平成29年11月1日から 令和9年10月31日まで
小口川	富山市	1,871	平成28年11月1日から 令和8年10月31日まで	俱利伽羅	小矢部市	855	平成30年11月1日から 令和10年10月31日まで
氷見海岸	氷見市 高岡市	6,905 (特保 1)	平成28年11月1日から 令和8年10月31日まで	朝日山	氷見市	716	令和2年11月1日から 令和12年10月31日まで
愛本	黒部市	28	令和元年11月1日から 令和11年10月31日まで	東福寺	滑川市	180	平成26年11月1日から 令和6年10月31日まで
上市	上市町	630	平成25年11月1日から 令和5年10月31日まで	ねいの里	富山市	50 (特保 13)	平成26年11月1日から 令和6年10月31日まで
二上山	高岡市	684 (特保164)	平成25年11月1日から 令和5年10月31日まで	野鳥の園	富山市	98	平成29年11月1日から 令和9年10月31日まで
呉羽山	富山市	450	平成26年11月1日から 令和6年10月31日まで	田尻池	富山市	5	平成30年11月1日から 令和10年10月31日まで
南蟹谷	南砺市	1,070	平成26年11月1日から 令和6年10月31日まで	大辻山	上市町	1,877	令和2年11月1日から 令和12年10月31日まで
有峰	富山市	7,500 (特保760)	平成27年11月1日から 令和7年10月31日まで	黒部川河口	黒部市 入善町	68	平成24年11月1日から 令和4年10月31日まで
利賀	南砺市 砺波市	1,100	平成28年11月1日から 令和8年10月31日まで	増山	砺波市	372	平成25年11月1日から 令和5年10月31日まで
座主坊	立山町	450	平成28年11月1日から 令和8年10月31日まで	宮島峽	小矢部市 高岡市	614	平成26年11月1日から 令和6年10月31日まで
頼成山	砺波市	160	平成30年11月1日から 令和10年10月31日まで	桜ヶ池	南砺市	130	平成27年11月1日から 令和7年10月31日まで
八乙女山	南砺市	388	令和元年11月1日から 令和11年10月31日まで	小瀬	南砺市	1,080 (特保 3)	平成29年11月1日から 令和9年10月31日まで
天神山	魚津市	850	令和2年11月1日から 令和12年10月31日まで	神通川河口	富山市	75	平成24年11月1日から 令和4年10月31日まで
縄ヶ池	南砺市	625 (特保100)	平成26年11月1日から 令和6年10月31日まで	庄川下流	高岡市 射水市	88	平成25年11月1日から 令和5年10月31日まで
吉峰	立山町	70 (特保 25)	平成27年11月1日から 令和7年10月31日まで	常願寺川河口	富山市	52	平成28年11月1日から 令和8年10月31日まで
高岡古城 公園	高岡市	23	平成27年11月1日から 令和7年10月31日まで	計		107,482 (16,175)	

2. 休猟区

(単位:ha)

名称	所在地	面積	設定期間	名称	所在地	面積	設定期間
神通東	富山市	732	令和元年11月1日から 令和4年10月31日まで	高坪	南砺市	950	令和2年11月1日から 令和5年10月31日まで
洞山	富山市	550	令和元年11月1日から 令和4年10月31日まで	利田	富山市 舟橋村	1,000	令和3年11月1日から 令和6年10月31日まで
中田	高岡市 射水市 砺波市	782	令和元年11月1日から 令和4年10月31日まで	上野方	魚津市	1,080	令和3年11月1日から 令和6年10月31日まで
速川	氷見市	965	令和元年11月1日から 令和4年10月31日まで	南加積	滑川市 上市町	1,000	令和3年11月1日から 令和6年10月31日まで
南山田	南砺市	825	令和元年11月1日から 令和4年10月31日まで	上利賀	南砺市	1,100	令和3年11月1日から 令和6年10月31日まで
横山	入善町	905	令和元年11月1日から 令和4年10月31日まで	山崎	朝日町	1,000	令和3年11月1日から 令和6年10月31日まで
白中	南砺市	1,846	令和元年11月1日から 令和4年10月31日まで				
高清水	富山市	500	令和2年11月1日から 令和5年10月31日まで				
五十里	高岡市	920	令和2年11月1日から 令和5年10月31日まで				
埴生	小矢部市	1,142	令和2年11月1日から 令和5年10月31日まで				
東石黒	南砺市	843	令和2年11月1日から 令和5年10月31日まで				
				計		16,140	

※平成27年11月1日からイノシシ・ニホンジカを捕獲することができる特例休猟区に指定

3. 特定猟具使用禁止区域(銃)

(単位:ha)

名称	所在地	面積	設定期間	名称	所在地	面積	設定期間
庄川	南砺市	55	令和3年11月1日から 令和13年10月31日まで	泊	朝日町	406	令和元年11月1日から 令和11年10月31日まで
魚津	魚津市	1,160	令和元年11月1日から 令和11年10月31日まで	上市	上市町	274	令和元年11月1日から 令和11年10月31日まで
山田	富山市	487	令和3年11月1日から 令和13年10月31日まで	五百石	立山町	268	平成30年11月1日から 令和10年10月31日まで
小矢部川	小矢部市 砺波市 高岡市	2,179	平成26年11月1日から 令和6年10月31日まで	上滝	富山市	77	令和元年11月1日から 令和11年10月31日まで
呉羽	富山市	828	平成28年11月1日から 令和8年10月31日まで	大沢野	富山市	278	令和元年11月1日から 令和11年10月31日まで
舟倉	富山市	975	令和元年11月1日から 令和11年10月31日まで	八尾井田	富山市	397	令和元年11月1日から 令和11年10月31日まで
婦中	富山市	845	平成25年11月1日から 令和5年10月31日まで	古里	富山市	77	令和元年11月1日から 令和11年10月31日まで
国東橋	高岡市	18	令和3年11月1日から 令和13年10月31日まで	千里	富山市	79	令和元年11月1日から 令和11年10月31日まで
国条橋	高岡市	12	令和3年11月1日から 令和13年10月31日まで	津沢	小矢部市	113	令和元年11月1日から 令和11年10月31日まで
				井波	南砺市	168	令和元年11月1日から 令和11年10月31日まで

名称	所在地	面積	設定期間	名称	所在地	面積	設定期間
富山	富山市 滑川市	8,533	平成24年11月15日から 令和4年11月14日まで	とやま・ふくおか 家族旅行村	高岡市	167	平成24年11月15日から 令和4年11月14日まで
小杉	射水市	1,340	令和2年11月1日から 令和12年10月31日まで	婦中ふるさと 自然公園	富山市	24	平成24年11月15日から 令和4年11月14日まで
北山田	南砺市	100	平成24年11月15日から 令和4年11月14日まで	水橋	富山市	19	平成26年11月1日から 令和6年10月31日まで
高塚	富山市	124	令和3年11月1日から 令和13年10月31日まで	下熊野	富山市	744	平成27年11月1日から 令和7年10月31日まで
福光	南砺市	100	平成27年11月1日から 令和7年10月31日まで	八木山	富山市	630	平成29年11月1日から 令和9年10月31日まで
上市川ダム	上市町	113	平成29年11月1日から 令和9年10月31日まで	雨晴	高岡市	106	平成28年11月1日から 令和8年10月31日まで
富山空港	富山市	824	平成30年11月1日から 令和10年10月31日まで	東五位・ 立野地区	高岡市	115	平成28年11月1日から 令和8年10月31日まで
あわすの平	富山市	1,110	平成30年11月1日から 令和10年10月31日まで	戸出	高岡市	333	平成30年11月1日から 令和10年10月31日まで
富山新港	高岡市 射水市 富山市	2,974	平成25年11月1日から 令和5年10月31日まで	中田	高岡市	305	平成29年11月1日から 令和9年10月31日まで
高岡	高岡市 射水市	3,768	令和元年11月1日から 令和11年10月31日まで	神通深谷	富山市	332	令和元年11月1日から 令和11年10月31日まで
滑川	滑川市	689	令和元年11月1日から 令和11年10月31日まで	舟橋	舟橋村 富山市 上市町 立山町	250	令和2年11月1日から 令和12年10月31日まで
黒部	黒部市	1,028	令和2年11月1日から 令和12年10月31日まで	境	朝日町	261	令和2年11月1日から 令和12年10月31日まで
宇奈月	黒部市	45	令和元年11月1日から 令和11年10月31日まで	福沢	富山市	271	令和3年11月1日から 令和13年10月31日まで
入善	入善町	348	令和元年11月1日から 令和11年10月31日まで	寒江	富山市 射水市	484	令和2年11月1日から 令和12年10月31日まで
氷見	氷見市	1,032	令和元年11月1日から 令和11年10月31日まで	神通川	富山市	141	平成24年11月15日から 令和4年11月14日まで
大島・大門	射水市	354	令和元年11月1日から 令和11年10月31日まで	水橋大正 池田館	富山市	114	令和元年11月1日から 令和11年10月31日まで
砺波	砺波市	450	令和元年11月1日から 令和11年10月31日まで	老田	富山市	79	令和2年11月1日から 令和12年10月31日まで
庄川中部	砺波市	172	令和元年11月1日から 令和11年10月31日まで	水橋開発	富山市	51	令和元年11月1日から 令和11年10月31日まで
福野中部	南砺市	380	令和元年11月1日から 令和11年10月31日まで	池多	富山市	83	平成25年11月1日から 令和5年10月31日まで
福光中部	南砺市	240	令和元年11月1日から 令和11年10月31日まで				
城端	南砺市	170	令和元年11月1日から 令和11年10月31日まで				
神通川左岸	富山市	123	令和3年11月1日から 令和13年10月31日まで				
砺波東部	砺波市	227	令和3年11月1日から 令和13年10月31日まで				
				計		37,449	

4. 指定猟法禁止区域

(単位:ha)

名称	所在地	面積	設定期間
神通川下流	富山市	118	平成17年4月1日から 期間定めず
計		118	

資料 県自然保護課調

18 緑化

(1) 緑の羽根募金状況

(単位:円)

年次	募金額	使用内訳	
		市町村緑推緑化事業費	県緑推緑化事業費
平成4年次	15,224,145	8,831,550	6,392,595
平成5年次	15,107,824	8,783,730	6,324,094
平成6年次	15,148,058	10,024,900	5,123,158
平成7年次	15,202,798	8,838,000	6,364,798
平成8年次	15,693,846	8,837,273	6,856,573
平成9年次	15,783,308	9,088,110	6,695,198
平成10年次	15,696,849	9,134,676	6,562,173
平成11年次	15,946,823	9,042,678	6,904,145
平成12年次	16,286,304	9,097,742	7,188,562
平成13年次	16,680,028	9,163,387	7,516,641
平成14年次	16,979,248	9,299,417	7,679,831
平成15年次	16,532,777	9,028,860	7,503,917
平成16年次	16,102,959	8,706,552	7,396,407
平成17年次	15,245,734	8,435,717	6,810,017
平成18年次	16,812,940	9,380,435	7,432,505
平成19年次	16,961,602	9,149,336	7,812,266
平成20年次	17,523,833	9,009,935	8,513,898
平成21年次	17,387,369	8,957,448	8,429,921
平成22年次	13,429,594	5,040,200	8,389,394
平成23年次	13,000,493	5,482,950	7,517,543
平成24年次	12,778,497	4,785,556	7,992,941
平成25年次	12,792,705	5,386,782	7,405,923
平成26年次	12,777,454	5,421,188	7,356,266
平成27年次	12,882,946	5,692,892	7,190,054
平成28年次	14,276,378	6,088,337	8,188,041
平成29年次	13,856,344	5,584,833	8,271,511
平成30年次	13,522,157	5,916,472	7,605,685
令和元年次	13,918,641	5,902,952	8,015,689
令和2年次	13,514,077	5,332,205	8,181,872
令和3年次	13,866,406	5,815,200	8,051,206

19 試験研究

(1)農林水産総合技術センター森林研究所

(ア)試験研究テーマ(令和3年度)

テーマ名	実施年度	備考
(森林資源の循環利用を推進する技術の開発)		
多雪地帯を対象としたマルチキャビティコンテナ苗の導入効果試験	H28～R3	基金
林木育種事業	S35～	県単
多雪地帯に適応した省力的な植栽および保育技術の開発	H29～R4	国補
ドローン空撮と地上型3Dレーザースキャナを用いた素材収量・収益予測法の確立	R2～R4	国補
地上型3Dレーザースキャナーによる効率的な森林資源情報の取得に関する研究	R1～R4	県単
コウヨウザンを用いた短伐期低コスト林業に関する研究	H29～R3	国補
高性能林業機械による作業が植栽木や残存木の健全性に及ぼす影響の評価と被害の抑制方法の開発	R2～R4	県単
高精度森林資源情報等を活用した林業経営適地明確化に関する研究	R3～R4	県単
コナラの実生更新技術の開発	H29～R3	県単
コナラ植栽木の成長状況調査に基づく適切な更新・育林技術の開発	H29～R3	基金
休耕田を活用した無花粉スギさし木苗の省力的な生産技術の開発	R2～R6	県単
広葉樹のエネルギー利用への新たな取り組みに関する研究	R2～R3	受託
優良無花粉スギ「立山 森の輝き」普及推進事業	H24～	基金
休耕田を活用した優良無花粉スギ「立山 森の輝き」苗木の効率的な生産システムの確立	R2～R3	受託
(水と緑を育み県民生活の安全・安心に貢献する森づくりの推進)		
多雪地の崩壊跡地斜面における木本緑化技術の検討	R3～R4	県単
菌根菌を利用したクロマツ優良苗養成技術の開発	H25～	国補
ドローン空撮画像を用いたマツ枯れ被害木の早期発見手法の開発	H30～R3	国補
スギ人工林におけるニホンジカによる採食および剥皮被害実態調査	H30～	基金
ニホンジカの採食による森林生態系への影響調査	H30～	国補
スギ花粉症対策事業	H9～	県単
ツキノワグマ出没予測のためのブナ科堅果の豊凶モニタリング調査事業	H17～	県単
立山植生モニタリング調査	H10～	県単
林道法面植生モニタリング調査	H24～	県単
中部山岳域における気候変動影響評価の分野横断的定量データの構築	R3～R7	受託
(地域特性を活かしたきこの等の生産技術の開発)		
薬用きのこサナギタケ生産化に向けた技術の確立	R2～R4	県単
里山林における菌根性きのこの効率的な増殖技術の開発	R3～R5	県単

(イ)試験地の概要

テーマ名	所在地	面積(m ²)	設定年度	備考
(水と緑を育み県民生活の安全・安心に貢献する森づくりの推進)				
スギ品種の着花特性調査	立山町外17カ所	—	H6	スギ林
立山植生モニタリング調査	美女平外	625・10,000	H10	スギ・ブナ外
ツキノワグマ出没予測のためのブナ科堅果の豊凶モニタリング調査事業	立山町外39カ所		H17	ブナ・ミズナラ・コナラ
溪畔林整備の基本指針の検証	南砺市太美		H22	サワグルミ外
スギ人工林におけるニホンジカによる採食および剥皮被害実態調査	富山市外21カ所	400	H30	スギ林
ニホンジカの採食による森林生態系への影響調査	富山市外92カ所	400	H30	ブナ・ミズナラ・コナラ
(森林資源の循環利用を推進する技術の開発)				
造林樹種の成長過程に関する研究	氷見市小滝	1,000	S62	スギ6品種、アテ、ヒノキ
多雪地帯に適応した省力的な植栽および保育技術の開発	富山市座主坊	6,000	H29	スギ、コウヨウザン
コナラの実生更新技術の開発	南砺市砂子谷	3,000	H29	コナラ
革新的技術による無花粉スギ苗木生産の効率化・省力化と無花粉品種の拡大	立山町東中野新	100	H29	スギ苗木水耕栽培

(2)農林水産総合技術センター 木材研究所

(ア)試験研究テーマ(令和3年度)

テーマ名	実施年度	備考
(県産材等の需要拡大を図る技術の開発)		
中大規模建築に適した県産スギ材の構造利用技術の確立	R3～R5	県単
県産スギ材を使用したリフォーム用建築部材の開発	R1～R3	県単
ハイブリッド処理による高機能エクステリア木材の開発	R3～R5	受託
金属銅等の抗菌特性を応用した「木材防腐金物」の検討	R1～R3	受託
保存処理CLTの耐久性評価のための屋外暴露試験	R3	受託
効率的なサプライチェーンの構築と県産材の品質管理技術に関する調査研究	R3	受託
富山県産スギ大径材の構造利用技術の普及	R3	受託
耐久性と耐候性に優れたH-ACQボカスギデッキの開発	R3	共同
熱処理県産スギを用いたウッドデッキの開発	R3	共同
(地域木材産業と連携した安全・安心な木造建築技術の開発)		
木製の摩擦を用いた高剛性接合部の開発	R2～R4	県単
液体ガラス処理条件の検討と耐久性評価	R3	受託
層間浸水するCLTを想定したトリプルレイヤー曝露試験	R2～R5	受託
公共建築物における県産材活用事例に関する研究	R2～R4	受託
インターネット・ホームセンター販売(住宅エクステリア)用の保存処理木材の着色(調色)技術の開発	R3	共同
縦継ぎ木製梁工法の開発	R3	共同
鋼製ダンパーの効率的利用法の開発	R1～R5	共同
木造の構成部材を中心とした制振装置の開発	R2～R3	共同
(木質系バイオマスの利用技術の開発)		
木粉塗料の利用技術の開発	R3	共同
マイクロファイバー化混練による高機能性WPCの開発	H28～R3	共同
スギ樹皮を用いた防草資材の開発	H28～R3	共同

(イ)試験地の概要

テーマ名	所在地	面積(m ²)	設定年度	備考
耐久性試験	射水市黒河新4940 農林水産総合技術センター 木材研究所構内	400	S55	カラマツ, エゾマツ, ベイツガ タテヤマスギ, マアテ (防腐剤の効果試験)

20 付 表

(1) 森林・林業行政年表

年 度	森 林 ・ 林 業 の 施 策	森 林 ・ 林 業 の 施 策
	国	富 山 県
28	<ul style="list-style-type: none"> 改正森林法の公布(林地台帳制度の創設ほか) 新たな「森林・林業基本計画」の策定 国の庁舎で初めて「CLTを本格活用した庁舎整備」を開始 木材自給率が5年連続で上昇し、33.3%に 「第3回持続可能な森林経営に関する日中韓三か国対話」の開催 	<ul style="list-style-type: none"> 第68回全国植樹祭プレ大会(第17回とやま森の祭典)を魚津桃山運動公園で開催(5月22日) 富山県税条例の一部改正により水と緑の森づくり税延長決定(6月22日) 富山県森づくりプラン(平成29年度から平成38年度)策定(9月8日) とやまの森づくりフェスタを県民公園太閤山ランドで開催(9月17日) 富山県県産材利用促進条例制定(9月30日) 森林基幹道「祖父岳線」開通式(10月31日) 第51回全国木材産業振興大会を県民会館大ホールで開催(11月10日) 神通川地域森林計画の樹立、庄川地域森林計画の変更(12月26日)
29	<ul style="list-style-type: none"> 平成29年7月九州北部豪雨に伴う流木災害等発生 日EU・EPA交渉の大枠合意 税制改正で森林環境税及び森林環境譲与税の創設決定 	<ul style="list-style-type: none"> 第46回全国林業後継者大会を宇奈月国際会館セレネで開催(5月27日) 第68回全国植樹祭を魚津桃山運動公園で開催(5月28日) 富山県県産材利用促進会議(第一回)(6月8日) 県産材の利用促進に関する基本計画策定(10月) 第68回全国植樹祭御製碑除幕式(3月21日)
30	<ul style="list-style-type: none"> 「森林経営管理法」が成立 平成30年7月豪雨による山腹崩壊等発生(広島ほか) 「全国森林計画」の策定 「森林環境税及び森林環境譲与税に関する法律」が成立 	<ul style="list-style-type: none"> とやま県産材需給情報センター設立総会(4月26日) とやま森と木のフェスタを県民公園太閤山ランドで開催(5月20日) 富山県中央植物園とオックスフォード大学附属植物園 覚書調印式(6月7日) 新たな「富山県森林・林業振興計画」の策定(3月29日)
元	<ul style="list-style-type: none"> 新たな森林管理システム、森林環境譲与税の開始 「森林整備保全事業計画」の策定 	<ul style="list-style-type: none"> 富山県森林経営管理総合支援センターの設置(4月1日) 県立大学新学生会館竣工式(4月20日) 「とやまの林業就業ナビ」開設(10月1日) 「世界で最も美しい湾クラブ」世界総会〔富山市ほか〕(10月16～20日)
2	<ul style="list-style-type: none"> 「森林組合法の一部を改正する法律」が成立 林野庁公式Youtubeチャンネルが開設 「森林の間伐等の実施の促進に関する特別措置法(間伐特措法)の一部を改正する法律」が成立 	<ul style="list-style-type: none"> 立山町虫谷地区における地すべり災害発生(4月2日) 優良無花粉スギ「立山 森の輝き」県外初出荷(10月) 木づかいで育むとやまっ子推進事業 木育セミナー及びワークショップを富山県中央植物園で開催(11月3日)
3	<ul style="list-style-type: none"> 新たな「森林・林業基本計画」が閣議決定 人気TVアニメーション「ゆるキャン」とコラボレーションした、「国有林ガイドブック」を作成、無料配布開始 「建築物における木材の利用促進に関する基本方針」の策定 	<ul style="list-style-type: none"> 富山県林業カレッジ スマート林業コース開始(7月) 氷見市岩瀬地区における地すべり災害発生(8月13日) 林道有峰線「小見区間」2車線化工事完成(10月6日) 「水と緑の森づくり税」の延長と「富山県森づくりプラン」の改訂(10月) 「県産材の利用促進に関する基本計画」の改訂(令和4年3月)

(2)とやま森林浴の森、箇所一覧及び箇所位置図

番号	名 称	面積 (ha)	所 在 地	備 考
1	あさひ城山	54.0	朝日町宮崎	
2	三峯グリーンランド	118.0	朝日町笹川	
3	舟見ふるさとの森	354.7	入善町舟見	
4	松尾金毘羅社の森	19.8	黒部市宇奈月町下立	
5	うなづき湖周辺森林浴の森	117.5	黒部市宇奈月温泉大尾	
6	嘉例沢森林公園	145.0	黒部市嘉例沢	
7	天神山	3.9	魚津市小川寺	
8	升方城址	7.0	魚津市升方	
9	行田公園	6.5	滑川市上小泉	
10	さっか・おおやま	14.7	上市町眼目	
11	馬場島	31.3	上市町伊折	
12	大観峰自然公園	46.7	立山町四谷尾・虫谷	
13	大辻山山麓森林公園	110.0	立山町芦峯寺	
14	称名溪谷	207.0	立山町芦峯寺	
15	立山美女平	177.2	立山町芦峯寺ブナ坂	☆
16	とやま健康の森 グリーンパーク吉峰	33.6	立山町吉峰	
17	あわすの平	410.0	富山市大山地域亀谷・栗巢野・極楽坂	
18	ありみね	576.0	富山市有峰	
19	浜黒崎海岸松林	40.0	富山市浜黒崎	
20	呉羽丘陵	7.5	富山市呉羽町	
21	古洞森林水公園	81.0	富山市三熊	
22	寺家公園	6.7	富山市寺家	
23	猿倉山森林公園	26.8	富山市舟倉	
24	常虹の滝	58.1	富山市猪谷	
25	割山森林公園天湖森	14.0	富山市割山	
26	富山市婦中ふるさと自然公園	27.8	富山市婦中町羽根	
27	ねいの里の森	12.9	富山市婦中町吉住	
28	城ヶ山公園	15.3	富山市八尾町城ヶ山	
29	21世紀の森	45.0	富山市八尾町杉ヶ平	
30	牛岳自然の森	115.0	富山市山田小谷	
31	新港の森	25.0	射水市作道・二の丸 高岡市姫野・金屋	
32	太閤山ランド	118.1	射水市黒河	
33	薬勝寺池公園	19.7	射水市中太閤山	
34	櫛田神社	5.8	射水市串田	
35	二上山	130.4	高岡市二上山	
36	太田自然休養 村の森	159.0	高岡市太田	
37	高岡古城公園	20.8	高岡市古城	
38	三千坊の森	119.0	高岡市山川	
39	阿尾森林公園	83.0	氷見市阿尾	廃園
40	森寺城跡 公園	120.0	氷見市森寺	

番号	名 称	面積 (ha)	所 在 地	備考
41	臼が峰園地	2.2	氷見市床鍋	
42	西山森林公園	210.0	高岡市福岡町西五位・赤丸	
43	五位ふれあいの森	170.0	高岡市福岡町五位	
44	城山メルヘンの森	45.0	小矢部市城山	
45	くりから史跡の森	376.2	小矢部市埴生	
46	となみ増山城跡 公園	48.0	砺波市増山	
47	県民公園頼成の森	115.0	砺波市頼成	☆
48	グリーンシャワーの降る森	238.5	砺波市庄川町湯谷・湯山	
49	閑乗寺公園	23.4	南砺市井波外2入会	
50	八乙女山の森	86.8	南砺市井波外4入会	
51	安居の森	20.1	南砺市安居	
52	つくばね森林公園	162.2	南砺市藁谷・林道	
53	桜ヶ池公園	76.5	南砺市立野原東	
54	医王山	120.0	南砺市舘	
55	刀利自然休養林	30.0	南砺市刀利	
56	中村合掌文化の森	75.0	南砺市利賀村上百瀬	
57	ロンレー東山の森	221.0	南砺市利賀村岩淵・上畠・坂上	
58	山の神ブナ原生林	14.5	南砺市利賀村阿別当	
59	五箇山合掌の森	207.9	南砺市相倉・上梨・田向	
60	ブナオ	4.2	南砺市西赤尾	

資料 県森林政策課調(平成13年度選定)

注1: ☆印は全国森林浴100選選定地



(3)とやま花の名所、箇所一覧

令和4年3月現在

箇所番号	ところ・問い合わせ先	みごろ※	あんない
1	護国寺 (朝日町境) 護国寺(0765-83-3157) 朝日町商工観光課 (0765-83-1100)	シャクナゲ 4月下旬～5月上旬	石楠花寺として親しまれています。自然の地形を生かした池泉回遊式風の庭園があり、シャクナゲのほかツツジやサツキも楽しめます。
2	あさひ城山公園 (朝日町元屋敷) 朝日町農林水産課 (0765-83-1100)	サクラ 4月中旬～下旬 ツツジ 4月下旬～5月中旬	朝日県立自然公園内にあり、日本海をバックにピンク色の花が山を染める春が一番美しく、サクラのあとはツツジが彩りを添えます。
3	ハーバルバレーおがわ (朝日町山崎) 朝日町建設課 (0765-83-1100)	ハーブ 5月下旬～8月上旬	ラベンダーやペパーミントなど50種約4万株のハーブが次々に咲き、芳香を漂わせるハーブ園です。
4	舟川べり (朝日町舟川新) 朝日町商工観光課 (0765-83-1100)	サクラ 4月上旬	地区住民の皆さんが大切に育てた桜並木です。残雪の山なみ、色鮮やかなチューリップ畑や菜の花畑、そして満開のサクラが重なる風景美「あさひ舟川春の四重奏」が楽しめます。
5	小摺戸神明社と下山八幡社 (入善町小摺戸、下山) 入善町教育委員会事務局 (0765-72-1100)	フジ 5月上旬	小摺戸のフジは樹齢200～300年、幹周り2.8mの大フジで大蛇が躍り出たような形をしています。下山のフジは幹周り2.3mの大フジで境内を覆うように枝が広がっています。「田植え花」として親しまれています。
6	宮野運動公園 (黒部市宮野) 宮野運動公園管理事務所(0765-54-1236)	サクラ 4月中旬～下旬	自然に恵まれた宮野丘陵に位置し、野球場などが整備されサクラとともに市民の憩いの場となっています。黒部扇状地、富山湾、晴天時には遠く能登半島が一望できます。
7	長引野丘陵 (魚津市長引野) 魚津市農林水産課 (0765-23-1034)	ユリ 7月上旬～下旬	ユリ見本園では、各種のユリが芳香を漂わせます。
8	黒部峡谷 (黒部市宇奈月町奥山ほか) 黒部市商工観光課 (0765-54-2611)	新緑 5月上旬～中旬 紅葉 10月下旬～11月上旬	黒部峡谷は中部山岳国立公園に指定されており、深山幽谷の神秘的な地形に新緑・紅葉が映える峡谷美は絶景です。
9	行田公園 (滑川市上小泉) 滑川市公園緑地課 (076-475-2111)	ハナショウブ 6月中旬～下旬	閑静な住宅地にありながら、ハナショウブをはじめ豊かな植生を誇ることから「教育の森」と呼ばれるほか、「平成の名水百選」に選ばれた“行田の沢清水”が湧き出る貴重な公園として市民に親しまれています。
10	富山県薬用植物指導センター(上市町広野) (076-472-0801)	ボタン 4月下旬～5月上旬 シャクヤク 5月上旬～6月上旬	薬用植物の標本展示や薬草教室の開催など薬草知識の普及をすすめています。ボタン、シャクヤク、ハーブ類など約750種の薬草が展示されています。
11	称名滝 (立山町芦峯寺) 立山町商工観光課(076-462-9971) 立山町観光協会(076-462-1001)	新緑 5月上旬～中旬 紅葉 10月上旬～下旬	日本一の落差350mを誇り、「日本の滝100選」にも選定されています。深く刻まれた岩壁、豊富な水流と新緑・紅葉が織りなす峡谷美は絶景です。
12	立山黒部アルペンルート(立山町芦峯寺) 富山県観光案内窓口(076-444-3200) 立山町観光協会(076-462-1001)	高山植物 6月中旬～8月上旬 紅葉 9月中旬～10月上旬	夏には高山植物のお花畑が広がり可憐な花を咲かせます。秋にはナナカマド、カエデなどの紅葉が山肌を真っ赤に染め大自然のパノラマが楽しめます。
13	森林研究所樹木園・立山町吉峰山野草園(立山町吉峰) 富山県農林水産総合技術センター森林研究所 (076-483-1511) グリーンパーク吉峰 (076-483-2828)	新緑 5月上旬～下旬 紅葉 10月中旬～11月中旬 山野草 5月～10月	樹木園は、木の実の林、マツボックリの林、紅葉の林などがあり園路を散策しながら樹木の特徴が学べます。吉峰山野草園ではエビネ、ササユリなど四季折々に約200種の山野草が楽しめます。
14	常願寺川公園 (立山町利田) 富山県常願寺川公園管理事務所(076-463-2034)	サクラ 4月上旬～中旬	常願寺川の河川敷を利用したスポーツ広場などがある都市公園で、立山連峰をバックに眺める約500本のサクラはみごとです。
15	ありみね湖 (富山市有峰) 富山県有峰森林文化村(076-482-1420(5月～11月))	新緑 6月上旬～下旬 紅葉 10月上旬～下旬	県立自然公園、国民休養地に指定されている名勝地で自然探勝に最適です。薬師岳をバックに眺める有峰湖、ブナ・ミズナラ・モミジなどの新緑・紅葉は絶景です。
16	常西用水ブロムナード (富山市上滝ほか) 富山市土木事務所建設課 (076-468-1329)	サクラ 4月中旬	桜並木が約1kmにわたり植栽されています。咲きこぼれる桜並木の狭間から望む立山連峰は印象的です。用水には佐々堤や石張水路の遺構もあります。
17	寺家公園 (富山市寺家) 富山市土木事務所建設課 (076-468-1329)	サクラ 4月中旬～下旬 ツツジ 5月上旬～中旬 紅葉 10月下旬～11月中旬	京都の嵐山を模した公園で眺望に優れ、サクラ、ツツジ、紅葉など四季折々の花木が楽しめます。
18	神通峡県定公園 (富山市(旧大沢野町・旧細入村)) 富山県自然保護課(076-444-3398)	新緑 4月中旬～5月中旬 紅葉 11月上旬～中旬	片路峡と呼ばれる鋭いV字谷の造形の中に、芽吹きの新緑、色鮮やかな紅葉が神通川の澄んだ緑色の流れに映える景色は絶景です。
19	八尾神通さくら堤(富山市八尾町中神通・西神通) 富山市観光政策課(076-443-2072)	サクラ 4月上旬～中旬	神通川の中州をとり囲むように植えられたサクラの大回廊です。近くには城生城址や天狗の貝塚など歴史的名所もあります。
20	城ヶ山公園 (富山市八尾町諏訪町) 富山市土木事務所建設課(076-468-1329)	サクラ 4月中旬～下旬 ツツジ 5月上旬～下旬	山頂一帯は眺望に富み、立山連峰、富山平野、富山湾を眺めながらサクラ、ツツジが楽しめます。
21	小井波 (富山市八尾町小井波) 富山市八尾教育行政センター(076-454-3329)	ミズバショウ 4月中旬～下旬	標高470mと低いところに群生している珍しいミズバショウです。富山市の天然記念物にも指定されています。
22	富山市営農サポートセンター(富山市月岡町) (076-429-4504)	草花、花木 通年	富山市の花木ツバキを集めた椿園などの花木園、花壇、芝生広場などを備え、1年を通して植物を楽しめます。 ※当施設利用者に限り公開しています。
23	磯部・松川堤 (富山市磯部町ほか) 富山市公園緑地課 (076-443-2111)	サクラ 4月上旬～中旬	市街を流れる松川べりは水と緑の河川公園として市民に親しまれ、サクラ、ツツジ、ヒガンバナなど四季折々の花や緑が楽しめます。
24	富山市民俗民芸村 (富山市安養坊) 富山市公園緑地課 (076-443-2111) 富山市民族民芸村 (076-433-8270)	ツバキ 3月下旬～4月下旬	富山市の花木のツバキが130種集められています。花や緑のなか歴史や文化にも触れることができます。
25	呉羽丘陵 (富山市呉羽町) 富山市公園緑地課 (076-443-2111)	ナシ 4月下旬	200haのナシ畑一面にナシの花が白いジュウタンを敷きつめたように咲きます。
26	富山県中央植物園 (富山市婦中町上嚮田) (076-466-4187)	世界の植物 通年 日本の植物	屋外展示園、5棟の温・冷室などを備え、植物の観賞、栽培、保存、調査・研究の機能を有する総合的植物园です。中国雲南省をはじめとする世界の植物や日本の植物が観賞できます。
27	富山市婦中ふるさと自然公園 (富山市婦中町羽根) 富山市農林事務所農地林務課(076-468-2171)	サクラ 4月中旬 ツツジ 5月中旬～下旬 ハナショウブ 6月中旬～7月上旬	広場や菖蒲園、遊歩道が整備されサクラ、ツツジ、ハナショウブなど四季を通して花と緑が楽しめる公園です。立山連峰や富山平野の眺望も良く各願寺や王塚古墳など歴史的遺産も多くあります。
28	県民公園太閤山ランド (射水市黒河) 太閤山ランド管理センター (0766-56-6116)	サクラ 4月中旬 アジサイ 6月下旬～7月上旬 ヘメロカリス 6月下旬～7月中旬	県内最大の都市公園で、四季を通して花が咲き、なかでもアジサイは50品種2万株を有し、日本海側有数の規模を誇ります。サクラ、ヘメロカリスも見ごたえがあります。

※みごろは、過去の標準的な開花時期を参考に記載しています。詳しくは、問い合わせ先に確認して下さい。

箇所番号	ところ・問い合わせ先	みごろ※	あんない
29	高岡古城公園 (高岡市古城) 高岡古城公園管理事務所 (0766-20-1563)	サクラ 紅葉 ヤブツバキ 4月上旬～中旬 11月上旬～中旬 2月上旬～4月下旬	高岡市中心部に位置し大きな水濠を有する城址で、春にはサクラ、夏には生い茂る木々、秋には紅葉、冬にはツバキと四季折々の花木が水面に影を落とす風情を楽しめます。
30	高岡おとぎの森公園 (高岡市佐野・上黒田) 高岡おとぎの森公園管理事務所 (0766-28-6500)	バラ 四季の草花 (ワイルドフラワー) 5月下旬～10月下旬 5月上旬～10月下旬	平成8年の「第13回全国都市緑化とやまフェア」のメイン会場で、中央には千保川が流れバラ園やワイルドフラワーの花畑などがあり、花と緑と水に親しめる総合公園です。
31	水道つつじ公園 (高岡市笹八口) 高岡市上下水道局総務課 (0766-20-1623)	サクラ つつじ 4月中旬～下旬 5月上旬～6月上旬	三千坊の丘陵地に位置し、射水・砺波平野、遠くは立山連峰が望めます。15,000本のつつじが咲き誇ります。
32	高岡伏木・勝興寺(高岡市伏木古国府) 高岡市観光交流課(0766-20-1301) 勝興寺(0766-44-0037)	ツバキ 2月中旬～4月下旬	雲龍山勝興寺は浄土真宗本願寺派の古刹で、奈良時代以来越中の国府が置かれていたところとして知られています。境内には約1,000本のツバキが群生し、別名「ツバキ寺」と呼ばれています。
33	光久寺茶庭 (氷見市飯久保) 光久寺(0766-91-1690)	つつじ 5月上旬～中旬	浄土真宗の古刹光久寺の茶庭は、江戸時代の加賀藩御用造園師駒造の築山泉水庭として有名です。つつじのほかスイレン、池に映える紅葉と四季折々の姿が満喫できます。
34	下田子藤波神社 (氷見市下田子) 氷見市観光交流課(0766-74-8106)	フジ 5月中旬	大伴家持が咲き誇る藤のみごときを歌に詠んだとされています。花房を垂れた静かな美しさが昔をしのばせます。
35	氷見市海浜植物園 (氷見市柳田) (0766-91-0100)	ハマナス 海浜植物 6月上旬～7月下旬 通年	海浜植物の専門植物園で、ハマナスなど日本各地の海浜植物や、温室では亜熱帯植物などが観賞できます。
36	十二町瀉水郷公園 (氷見市十二町) 氷見市都市計画課 (0766-74-8078)	オニバス 花蓮 8月上旬～下旬 6月下旬～8月下旬	貴重な歴史性と自然を活かした都市公園です。国指定の天然記念物オニバスの発生地である十二町瀉や花蓮などの水生植物が観察できます。
37	朝日山公園 (氷見市幸町) 氷見市都市計画課 (0766-74-8078)	サクラ つつじ 4月中旬 5月上旬～中旬	市街地中央の高台に位置し、展望台からは市街地、有磯の海、立山連峰の大パノラマが楽しめます。サクラのトンネルや氷見市の花木つつじが公園に彩りを添えます。
38	老谷の大つばき(氷見市老谷) 氷見市教育委員会教育総務課 (0766-74-8211) ※開花情報提供不可	ツバキ 老谷 4月上旬～中旬	老谷の大つばきは、ヤブツバキとして、単独樹幹では太さ日本一とされています。
39	岸渡川堤桜並木 (高岡市福岡町福岡新) 高岡市地域振興交流課(0766-64-1426)	サクラ 4月中旬	咲きこぼれる約1,000本のサクラがピンクのトンネルをつくり、その姿を川面に映し流れる岸渡川の水辺は町民の憩いの場となっています。「福岡さくらまつり」も開催されます。
40	小矢部河川公園 (小矢部市西福町) 小矢部市商工観光課 (0766-67-1760)	ハナショウブ 6月中旬～下旬	小矢部川の河川敷には菖蒲園のほかに運動広場、芝生広場も整備され市民の憩いの場となっています。「菖蒲まつり」も開催されます。
41	俱利伽羅県定公園(小矢部市松永) 小矢部市商工観光課 (0766-67-1760)	サクラ 4月下旬～5月上旬	俱利伽羅県定公園は源平の古戦場、旧北陸道などの史跡名所として親しまれています。約6,000本のヤエザクラがみごとな花を咲かせます。
42	砺波チューリップ公園・花総合センター (砺波市花園町、高道) チューリップ四季彩館 (0763-33-7716) 富山県花総合センター (0763-32-1187)	チューリップ 各種草花 4月下旬～5月上旬 通年	砺波チューリップ公園では、春にチューリップフェアを開催するほか、チューリップ四季彩館ではチューリップが四季を通して楽しめます。(世界唯一の施設です。) 富山県花総合センターは栽培技術や花壇づくりなど花の情報発信の中心施設で、展示温室もあり園芸植物を中心に約1,000種の四季折々の植物が観賞できます。
43	県民公園頼成の森水生植物園(砺波市頼成) 頼成の森管理事務所 (0763-37-1540)	ハナショウブ 6月中旬～下旬	600品種70万株のハナショウブをはじめスイレン、ハス、コウホネなど湿地の植物が植栽され、全国に誇る規模の水生植物園です。「花しょうぶ祭り」も開催されます。
44	となみ夢の平スキー場 (砺波市五谷) 夢の平コスモス荘 (0763-37-2323) となみ夢の平スキー場 (0763-37-1575)	コスモス 10月上旬～中旬	夢の平スキー場のグレンデに100万本のコスモスがジュタンを敷きつめたように咲き誇ります。「となみ夢の平コスモスウッチング」も開催されます。
45	舟戸公園 (砺波市庄川町金屋ほか) 庄川水記念公園(0763-82-5696)	サクラ 4月上旬～中旬	ヤマザクラやソメイヨシノが水辺に競い合います。庄川右岸には、山々を彩る県内では珍しい自生のエドヒガンザクラがうす紅色の花を咲かせます。
46	高瀬遺跡公園 (南砺市高瀬) 井波歴史民俗資料館 (0763-82-5050)	ハナショウブ 6月中旬～下旬	高瀬遺跡公園は平安時代初期の荘園遺跡として国の史跡に指定されています。園内に造られた曲水と水面に映える両岸のハナショウブの風情豊かな様子が楽しめます。
47	南砺市園芸植物園 (南砺市柴田屋) (0763-22-8711)	キク キク科植物 11月上旬 通年	南砺市福野地域は古くから電照菊の生産が盛んです。南砺市園芸植物園には国内外のキク科の植物約300種が展示され一年を通して楽しめます。「南砺菊まつり」も開催されます。
48	ふくみつ河川公園(南砺市福光) 南砺市林政課 (0763-23-2017)	サクラ 4月上旬～下旬	南砺市福光の中心部を流れる小矢部川の河川敷を利用した都市公園でテニスコートなどが整備されています。両岸には2kmの桜並木があり、ピンクのトンネルをくぐる人々でにぎわいます。
49	縄ヶ池 (南砺市蓑谷) 南砺市林政課 (0763-23-2017)	ミズバショウ 5月中旬	県の天然記念物に指定されているミズバショウの大群生地です。標高1,000m以下での群生地としては日本の南西端とされ学術的にも高い価値をもっています。
50	たいら道谷高原 (南砺市梨谷) 南砺市平市民センター (0763-23-2040)	紅葉 10月下旬～11月中旬	五箇山県立自然公園の中にあり、近くには世界遺産の相倉合掌造り集落など重要な文化財が点在しています。ヤマモミジなどの紅葉と山の岩肌とのコントラストが美しく紅葉の名所となっています。
51	庄川峡・桂湖 (砺波市庄川町、南砺市桂) 庄川水記念公園(0763-82-5696) 南砺市上平市民センター (0763-23-2043)	新緑 紅葉 4月上旬～5月中旬 10月上旬～11月中旬	庄川峡は渓谷美とともに紅葉の名所としても知られています。庄川の澄んだ流れに映える新緑・紅葉が美しくドラマチックな渓谷美が楽しめます。 桂湖は境川ダムのダム湖で、オートキャンプ場や遊歩道などが整備されています。一帯は白山国立公園、五箇山県立自然公園に指定されており、ブナ、ミズナラなどの自然林が残されています。

※みごろは、過去の標準的な開花時期を参考に記載しています。詳しくは、問い合わせ先に確認して下さい。

資料 県森林政策課調(平成9年度選定)

(4) さくらの名所 箇所一覧

令和4年3月現在

No.	さくらの名所	所在地	問い合わせ先	電話番号	品種名
1	あさひ城山公園	朝日町元屋敷	朝日町農林水産課	0765-83-1100	ソメイヨシノ、サトザクラウコン
2	舟川べり	朝日町舟川新	朝日町商工観光課	0765-83-1100	ソメイヨシノ
3	浄蓮寺・念興寺の桜	入善町上野・舟見	浄蓮寺 念興寺	0765-72-1213 0765-78-1252	コシノフクカサネ
4	黒部川堤防桜堤	入善町浦山新	入善町住まい・まちづくり課	0765-72-3837	ソメイヨシノ
5	明日の大桜	黒部市宇奈月町明日	黒部市農林整備課	0765-54-2604	エドヒガン
6	月訪の桜	黒部市宇奈月町浦山	黒部市農林整備課	0765-54-2604	エドヒガン
7	宮野運動公園	黒部市宮野	宮野運動公園管理事務所	0765-54-1236	ソメイヨシノ、サトザクラ
8	前沢ガーデン 桜花園	黒部市前沢谷	YKK(株)のホームページ		エドヒガン、ヤマザクラほか
9	百年桜(旧 三日市小学校)	黒部市三日市	黒部市農林整備課	0765-54-2604	ソメイヨシノ
10	松倉城跡	魚津市鹿熊	魚津市教育委員会	0765-23-1045	ヤマザクラ
11	魚津桃山運動公園	魚津市出字桃山	魚津桃山運動公園事務所 (魚津市体育協会)	0765-22-0077	ソメイヨシノ
12	魚津市総合公園	魚津市三ヶ	魚津市施設管理公社	0765-24-9578	ソメイヨシノ、サトザクラ
13	新川学びの森 天神山交流館	魚津市天神野新	新川学びの森天神山交流館	0765-31-7001	ソメイヨシノ、サトザクラ
14	行田公園	滑川市上小泉	滑川市公園緑地課	076-475-2111	ソメイヨシノ
15	劔折戸菊桜	上市町折戸	上市町産業課	076-472-1111	ツルギオリトキクザクラ
16	常願寺川公園	立山町利田	富山県常願寺川公園管理事務所	076-463-2034	ソメイヨシノ、サトザクラ
17	富山県農林水産総合技術センター森林研究所・樹木園	立山町吉峰	富山県農林水産総合技術センター 森林研究所	076-483-1511	ソメイヨシノ、サトザクラほか 100品種以上
18	立山黒部アルペンルートのタカネザクラ	立山町芦峯寺	立山町商工観光課	076-462-9971	タカネザクラ
19	京坪川沿い	舟橋村海老江ほか	舟橋村生活環境課	076-464-1121	ソメイヨシノ
20	常西用水プロムナード	富山市上滝ほか	富山市商工労働部観光政策課	076-443-2072	ソメイヨシノ
21	富山県立中央農業高等学校	富山市東福沢	富山県立中央農業高等学校	076-483-1911	ソメイヨシノ、サトザクラ
22	松川べり(松川公園・磯部堤・城址公園)	富山市磯部町～東田地方ほか	富山市建設部公園緑地課	076-443-2110	ソメイヨシノ、シダレザクラ
23	いたち川べり	富山市牛島新町～大泉	富山市建設部公園緑地課	076-443-2110	ソメイヨシノ
24	稲荷公園	富山市稲荷町	富山市建設部公園緑地課	076-443-2110	ソメイヨシノ、サトザクラほか
25	富岩運河環水公園・富岩運河	富山市湊入船町～蓮町	環水公園パークセンター 富山県富山港事務所	076-444-6041 076-437-7131	コシノヒガン、ソメイヨシノほか
26	富山県民会館分館 内山邸	富山市宮尾	内山邸	076-432-4567	ソメイヨシノ、ヤマザクラほか
27	神通川左岸堤防	富山市五福	富山土木センター施設管理課	076-444-8594	ソメイヨシノ
28	水墨美術館	富山市五福	富山県水墨美術館	076-431-3719	ベニシダレザクラ
29	五福公園	富山市五福	五福公園管理事務所	076-432-5073	ソメイヨシノ、オオシマザクラほか
30	呉羽丘陵(城山・呉羽山・北代)	富山市安養坊ほか	富山市建設部公園緑地課	076-443-2110	エドヒガン、ソメイヨシノほか
31	富山市ファミリーパーク	富山市古沢	富山市ファミリーパーク	076-434-1234	ソメイヨシノ、ヤマザクラほか
32	太田川沿い	富山市赤田ほか	富山市建設部公園緑地課	076-443-2110	ソメイヨシノ
33	春日温泉郷	富山市春日	富山市商工労働部観光政策課	076-443-2072	ソメイヨシノ
34	寺家公園	富山市寺家	富山市土木事務所建設課	076-468-1329	ソメイヨシノ、サトザクラ
35	神通川さくら堤・塩の千本桜	富山市八尾町西神通・中神通、富山市塩	富山市商工労働部観光政策課	076-443-2072	ソメイヨシノ

No.	さくらの名所	所在地	問い合わせ先	電話番号	品種名
36	城ヶ山公園	富山市八尾町諏訪町	富山市土木事務所建設課	076-468-1329	ソメイヨシノ、ヤマザクラほか
37	富山県中央植物園	富山市婦中町上饗田	富山県中央植物園	076-466-4187	ソメイヨシノほか120品種
38	富山市婦中ふるさと自然公園	富山市婦中町羽根	富山市農林事務所農地林務課	076-468-2171	ソメイヨシノ
39	(一般公開中止)				
40	鎌倉八幡宮の大桜	富山市山田鎌倉	富山市婦中教育行政センター	076-465-2703	エドヒガン
41	内川べり	射水市八幡町・中新湊・二の丸町	射水市都市計画課	0766-51-6680	ソメイヨシノ
42	新港の森 さくらひろば	射水市作道・高岡市金屋	新港の森管理事務所	0766-84-0950	ソメイヨシノ、オオシマザクラ
43	下条川べり	射水市三ヶほか	射水市河川・港湾課	0766-51-6684	ソメイヨシノ
44	太閤山ランド	射水市黒河	太閤山ランド管理センター	0766-56-6116	ソメイヨシノ
45	菓勝寺池公園	射水市中太閤山	射水市都市計画課	0766-51-6680	ソメイヨシノ
46	東洋紡績(株)富山事業所庄川工場	射水市犬内	東洋紡績(株)富山事業所庄川工場	0766-52-2323	ソメイヨシノ
47	高岡古城公園	高岡市古城	高岡古城公園管理事務所	0766-20-1563	コシノヒガン、ソメイヨシノほか
48	水道つつじ公園	高岡市笹八口	高岡市上下水道局総務課	0766-20-1621	ソメイヨシノほか
49	千保川沿い	高岡市清水町～下黒田	高岡市景観みどり課	0766-20-1417	ソメイヨシノ
50	二上山公園(城山園地)	高岡市東海老坂	高岡市景観みどり課	0766-20-1417	サトザクラ、キンキヤマザクラほか
51	岸渡川堤桜並木	高岡市福岡町福岡新	高岡市地域振興交流課	0766-64-1426	ソメイヨシノ
52	駒つなぎ桜	氷見市栗原	氷見市花都市計画課	0766-74-8078	エドヒガン
53	余川古寺の桜	氷見市余川	氷見市花都市計画課	0766-74-8078	エドヒガン
54	上久津呂のツバキ・キクザクラ	氷見市上久津呂	氷見市花都市計画課	0766-74-8078	ヒメクヅロキクザクラ
55	朝日山公園	氷見市幸町	氷見市花都市計画課	0766-74-8078	ソメイヨシノ
56	湊川リバーウォーク	氷見市本町ほか	氷見市花都市計画課	0766-74-8078	ソメイヨシノ
57	城山公園	小矢部市城山町	小矢部市商工観光課	0766-67-1760	ソメイヨシノ
58	俱利伽羅県定公園	小矢部市松永	小矢部市商工観光課	0766-67-1760	サトザクラ
59	浄教寺てまり桜	小矢部市興法寺	小矢部市商工観光課	0766-67-1760	ジョウキョウジテマリザクラ
60	砺波市上和田緑地・キャンプ場(和田川ダム湖畔)	砺波市上和田	砺波市B&G海洋センター	0763-37-1580	ソメイヨシノ、サトザクラ
61	庄川水記念公園(舟戸公園・水記念公園・弁財天公園)	砺波市庄川町金屋ほか	庄川水記念公園	0763-82-5696	コシノヒガン、ソメイヨシノ
62	砺波嵐山	砺波市庄川町庄ほか	庄川水記念公園	0763-82-5696	エドヒガン
63	城端別院 善徳寺	南砺市城端	城端別院善徳寺 南砺市観光協会	0763-62-0026 0763-62-1201	シダレザクラ
64	向野のエドヒガン	南砺市野口	南砺市林政課	0763-23-2017	エドヒガン
65	桜ヶ池	南砺市立野原	南砺市林政課	0763-23-2017	ソメイヨシノ、サトザクラほか
66	大門川沿い	南砺市山見、高瀬ほか	南砺市観光協会 井波交通広場観光案内所	0763-82-2539	ソメイヨシノ、サトザクラほか
67	千谷の宮桜	南砺市院瀬見	南砺市林政課	0763-23-2017	エドヒガン
68	赤祖父湖畔	南砺市川上中	南砺市林政課	0763-23-2017	ソメイヨシノ、サトザクラ
69	安居寺公園	南砺市安居	南砺市林政課	0763-23-2017	ソメイヨシノ
70	ふくみつ河川公園	南砺市福光	南砺市林政課	0763-23-2017	ソメイヨシノ、サトザクラ

資料 県森林政策課調(平成23年度選定)

(5)とやま水源の森、箇所一覧及び箇所位置図

番号	森林の名称	選定基準	天然林と人工林の割合		水源の種類	主な見どころ
			天然林	人工林		
1	朝日小川水源の森 (朝日町)	①	90%	10%	朝日小川ダム	ブナやミズナラの新緑と紅葉 ダム湖周辺の公園・ハーブ園
2	杉沢の沢スギ (入善町)	④	100%	—	湧水	伏条更新の貴重な杉林・多様な植生 (国指定天然記念物)
3	舟見水源の森 (入善町)	③	62%	38%	渓流水	舟見山自然公園 ミズナラ林からヒメコマツへの変化
4	宇奈月水源の森 (黒部市)	①	95%	5%	渓流水	ブナやミズナラの新緑と紅葉 町名の由来地、温泉
5	嘉例沢森林公園 (黒部市)	②	90%	10%	湧水	ブナ林の宝庫、ワサビやカワモズクなど の水生植物、磨崖仏
6	古鹿熊水源の森 (魚津市)	①	90%	10%	角川ダム	ブナやミズナラの新緑と紅葉 雨乞いの本尊
7	行田公園 (滑川市)	②	70%	30%	湧水	市街地の中にある自然公園、ハナショウ ブ園、植物や野鳥の観察
8	千石川水源の森 (上市町)	①	85%	15%	上市川 第2ダム	コナラやミズナラの新緑と紅葉 千石森林公園、三枚滝
9	大岩水源の森 (上市町)	④	75%	25%	渓流水	火山の噴火による湖沼群 大岩山日石寺、そうめん
10	白岩川水源の森 (立山町)	①	55%	45%	白岩川ダム	ブナやミズナラの新緑と紅葉 ミズバショウの群生、国立立山少年自然の家
11	熊野川水源の森 (富山市)	①	90%	10%	熊野川ダム	ブナやミズナラの新緑と紅葉 ダム湖周辺の公園
12	下タ南部水源の森 (富山市)	③	66%	34%	渓流水及び 湧水	県下有数のスギの美林 野仏の里、神通峡
13	庵谷水源の森 (富山市)	④	70%	30%	渓流水	旧飛騨街道、庵谷峠からの展望、神通峡
14	白木峰水源の森 (富山市)	②	76%	24%	渓流水	ブナやチシマザサの群集、高原植物の宝庫 とやま21世紀の森
15	深道水源の森 (富山市)	④	73%	27%	渓流水	ブナ林の群生、ブナの新緑と紅葉、山菜採り 山田村指定文化財
16	古洞水源の森 (富山市)	②	95%	5%	古洞ダム	ダム周辺の多様な植生、野鳥の宝庫 山菜採り、自然活用村
17	笹尾池水源の森 (射水市)	③	42%	58%	笹尾池	湯水時にも涸れないため池、山菜の宝庫
18	太田水源の森 (高岡市)	②	90%	10%	与茂九郎池、 赤尾谷内池	二上山周辺最大のため池 太田自然休養村
19	桑の院水源の森 (氷見市)	③	53%	47%	桑の院池	農業の発展に貢献、縄文式土器の発掘
20	五位水源の森 (高岡市)	②	69%	31%	五位ダム	ダム湖周辺の景観 とやまふくおか家族旅行村
21	くりから水源の森 (小矢部市)	④	94%	6%	埴生大池	低山帯の貴重なブナ林 源平合戦の古戦場、埴生八幡宮
22	頼成・増山水源の森 (砺波市)	②	45%	55%	和田川ダム	郷土種のマスマスギ 県民公園頼成の森、増山城址公園
23	庄川湯谷水源の森 (砺波市)	②	70%	30%	湧水	グリーンシャワーの降る森 牛獄ふるさと歩道、三段の滝
24	八乙女・不動滝水源の森 (南砺市)	③	40%	60%	渓流水	閑乗寺自然公園、不動滝、不動滝の霊水

番号	森林の名称	選定基準	天然林と人工林の割合		水源の種類	主な見どころ
			天然林	人工林		
25	妃の清水の森 (南砺市)	④	57%	43%	湧水	安居寺周辺の自然環境緑地公園
26	縄ヶ池水源の森 (南砺市)	②	84%	16%	縄ヶ池	ブナやミズナラの新緑と紅葉 ミズバショウの群生(県指定天然記念物)
27	槍の先水源の森 (南砺市)	④	71%	29%	湧水	コナラやミズナラの新緑と紅葉 医王山自然公園
28	臼中水源の森 (南砺市)	①	94%	6%	臼中ダム	ブナやコナラの新緑と紅葉 ロックフィルダム
29	水無山水源の森 (南砺市)	①	57%	43%	水無ダム	ミズバショウの群生、高山植物の宝庫 白木水無自然公園
30	籠渡水源の森 (南砺市)	④	53%	47%	湧水	樹齢300年のなだれ防止林 泉の大杉、庄川峡
31	桂湖水源の森 (南砺市)	①	99%	1%	堺川ダム	有峰、黒部に次ぐ人工湖 ダム湖周辺の公園施設、B級漕艇場

○「とやま水源の森」選定基準

- ①水道・用水等(ダム等)の取水源になっている森林
- ②レクリエーション・教養の場になっている森林
- ③水源かん養機能向上のための森林整備に適切にかつ積極的に実施されている森林
- ④歴史上、文化上価値の高い森林

(参考)全国「水源の森百選」選定箇所

凡例	森林の名称	天然林と人工林の割合		水源の種類	主な見どころ
		天然林	人工林		
▲	ありみね	88%	12%	有峰ダム	薬師岳の登山口、植物や野生動物の宝庫 有峰県立自然公園
●	利賀ふれあいの森	52%	48%	流水 (庄川)	樹齢300年のミズナラ、樹齢300年以上の 天然林、コウの貴水
■	赤祖父山のブナ林	100%	—	赤祖父池	ブナやミズナラの新緑と紅葉 ヘラブナ釣り、ユキツバキの名称

「とやま水源の森」箇所位置図



資料 森林政策課(平成8年度選定)

(6) 縣市町村の木・花木・花の一覧

市 町 村 別	木	花木	花
富 山 県	タテヤマスギ	—	チューリップ
魚 津 市	マツ	ツツジ	カノコユリ
滑 川 市	マツ	ツツジ	キク
黒 部 市	ツガ、クルミ	ツバキ	サクラ
入 善 町	—	コブシ	チューリップ
朝 日 町	ヒメコマツ	—	ツツジ
富 山 市	ケヤキ	ツバキ	ヒマワリ
舟 橋 村	マツ	—	サツキ
上 市 町	トガ	サツキ	リンドウ
立 山 町	タテヤマスギ	サツキ	キク
高 岡 市	ツママ	サクラ	カタカゴ
射 水 市	トネリコ	アジサイ	カワラナデシコ
氷 見 市	ツママ	ツツジ	ユリ
小 矢 部 市	ミヤジマスギ	コウバイ	ハナショウブ
砺 波 市	スギ	エドヒガンザクラ	チューリップ
南 砺 市	—	—	—

資料 県森林政策課調

(7) 自然公園等の概要

(イ) 自然公園等現況表

種 別	箇所数	面積 (ha)	県土面積に 占める割合(%)	概 要
国立公園	2	79,173	18.64	中部山岳、白山
国定公園	1	1,005	0.24	能登半島
県立自然公園	6	45,376	10.68	朝日、有峰、五箇山、白木水無、医王山、僧ヶ岳
県定公園	17	16,829	3.96	神通峡、呉羽丘陵、高岡古城、俱利伽羅、 庄川峡、大岩眼目、松倉城跡、増山城跡、 夢の平、稲葉山・宮島峡、桜ヶ池、 八乙女山・閑乗寺、片貝、立山山麓、牛岳、 ふくおか西山森林、白が峰
自然環境保全地域	11	624	0.15	沢杉、縄ヶ池・若杉、愛本、東福寺、 神通峡、深谷、山の神、池の尻、 日尾御前、常楽寺、谷内谷
合 計	37	143,007	33.67	

(ロ) 自然公園の概要

区 分	名 称	面積(ha)	左のうち特別地域	指定年月日	関 係 市 町 村
国立公園	中部山岳	76,431	73,837	昭和9年12月4日	朝日町、黒部市、魚津市、 上市町、立山町、富山市
	白 山	2,742	2,742	昭和37年11月12日	南砺市
	小 計	79,173	76,579		
国定公園	能登半島	1,005	964	昭和43年5月1日	高岡市、氷見市
県立 自然公園	朝 日	9,623	9,355	昭和48年3月13日	朝日町
	有 峰	11,600	11,600	〃	富山市
	五 箇 山	3,856	3,275	〃	南砺市
	白木水無	11,554	6,473	昭和49年3月30日	富山市、南砺市
	医王山	2,943	1,548	昭和50年2月22日	南砺市
	僧ヶ岳	5,800	3,467	平成23年9月8日	魚津市、黒部市
	小 計	45,376	35,718		
合 計	9か所	125,554	113,261		

(ハ) 県定公園の概要

名 称	面積(ha)	指定年月日	関 係 市 町 村	備 考
神通峡	1,160	昭和42年10月7日	富山市	
呉羽丘陵	487	〃	富山市	一部都市公園と重複
高岡古城	22	〃	高岡市	都市公園と重複
俱利伽羅	758	〃	小矢部市	
庄川峡	835	昭和43年4月16日	砺波市	一部都市公園と重複
大岩眼目	2,880	昭和44年10月25日	上市町	
松倉城跡	1,083	平成4年3月26日	魚津市	
増山城跡	345	〃	砺波市	一部都市公園と重複
夢の平	221	〃	〃	
稲葉山・宮島峡	757	〃	小矢部市	
桜ヶ池	485	〃	南砺市	一部都市公園と重複
八乙女山・閑乗寺	633	〃	砺波市、南砺市	〃
片貝	2,290	平成17年8月17日	魚津市	
立山山麓	980	〃	富山市	
牛岳	2,431	〃	富山市、砺波市、南砺市	
ふくおか西山森林	740	〃	高岡市	
白が峰	722	〃	氷見市	
合 計	16,829			

資料 県自然保護課

(二) 自然環境保全地域の概要

名 称	場 所	面 積 (ha)	指定年月日	特別地区 指定年月日	野生動植物保護 地区指定年月日	主な保全対象
沢 杉 自然環境 保全地域	下新川郡入善町 吉原	2.67 (2.67)	昭48年10月20日 県告示 1,037号	昭51年12月25日 県告示 1,234号		黒部川末端扇状地の伏流水とサワスギ等の植生
縄ヶ池・若杉 自然環境 保全地域	南砺市大鋸屋	315.70	昭48年10月20日 県告示 1,037号			山地帯における池沼湿原のミズバショウ及びブナ、ミズナラの天然林
愛 本 自然環境 保全地域	黒部市宇奈月町 中ノ口	11.78 (1.89)	昭51年6月1日 県告示 548号	昭51年12月25日 県告示 1,234号		黒部川扇頂部の地形とウラジロガシ林
東福寺 自然環境 保全地域	滑川市東福寺	71.55	昭51年6月1日 県告示 548号			河岸段丘等の地形と安山岩で形成された節理の露頭
神通峡 自然環境 保全地域	富山市 寺津・片掛・庵谷	152.68 (45.04)	昭51年6月1日 県告示 548号	昭51年12月25日 県告示 1,234号		神通川のV字峡谷とウラジロガシ、アカシデ林
深 谷 自然環境 保全地域	富山市八尾町 深谷	8.48 (1.75) ((1.75))	昭53年7月11日 県告示 717号	昭53年12月14日 県告示 1,305号	昭53年12月14日 県告示 1,306号	オオミズゴケ、モウセンゴケ等の湿性植物の群生地とハッチョウトンボの生息地
山の神 自然環境 保全地域	南砺市利賀村 阿別当	12.50 (12.50)	昭54年8月7日 県告示 934号	昭55年1月5日 県告示 1号		ブナ、ミズナラの天然林
池の尻 自然環境 保全地域	魚津市二ヶ	1.36 (1.36)	昭56年1月17日 県告示 23号	昭56年2月12日 県告示 116号		県内最大のミズバショウの純群落とモリアオガエル、クロサンショウウオの繁殖地
日尾御前 自然環境 保全地域	富山市八尾町 内名	34.94 (34.94)	昭56年11月26日 県告示 1,210号	昭56年11月26日 県告示 1,212号		安山岩質凝灰岩の特異な地形と優れた天然林
常楽寺 自然環境 保全地域	富山市婦中町 千里	10.99 (0.70)	昭61年7月9日 県告示 1,046号	昭61年10月17日 県告示 1,567号		低山丘陵地にあるウラジロガシの天然林
やちのたに 谷内谷 自然環境 保全地域	南砺市利賀村 百瀬川	1.13 (0.19) ((0.19))	昭61年 7月 9日 県告示 1,046号	昭61年10月17日 県告示 1,567号	昭61年10月17日 県告示 1,568号	低山帯におけるオオミズゴケを中心とする湿性植物の群生地
計	11地域	623.78 (101.04) ((1.94))				

資料 県自然保護課

(注) () 内は特別地区面積、(()) 内は野生動植物保護地区面積。

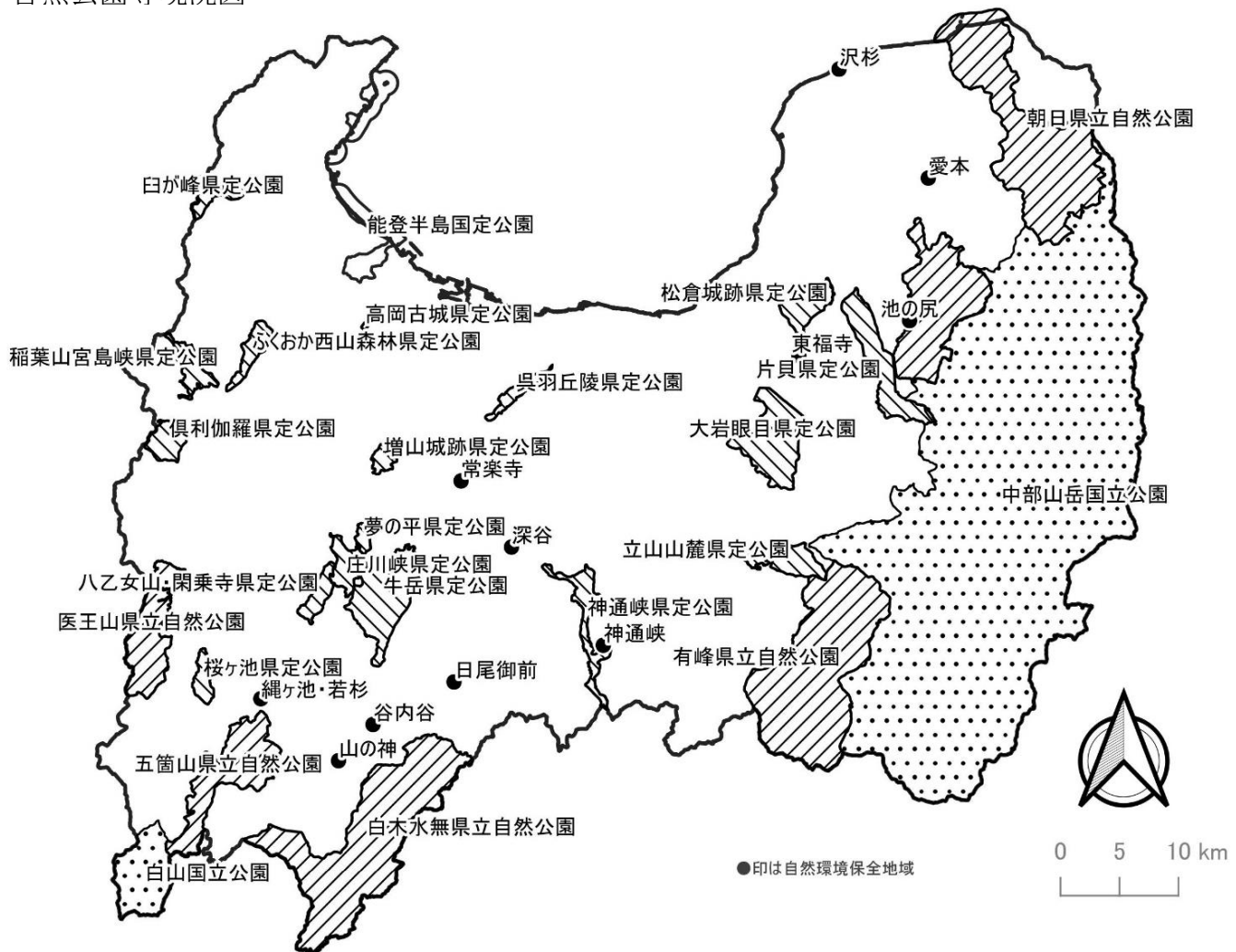
(ホ) 県民公園の概要

種別	名称	規模(ha)	設置の目的	開設年月
都市公園	県民公園新港の森	25	① 公害防止のためのグリーンベルトの確保 ② 県民の休息、散歩、遊戯、運動等総合的なレクリエーションの場の提供	昭 57年10月
	県民公園太閤山ランド	117	県民に休息、散歩、遊戯、運動等総合的なレクリエーションの場の提供	昭 58年7月
自然風致公園	県民公園頼成の森	115	県民に森林を生かした休養の場の提供	昭50年4月
	県民公園自然博物館「ねいの里」	15	県民に自然に関する学習の場の提供	昭56年6月
	県民公園野鳥の園	78	①県民に自然探勝の場の提供 ②野鳥の保護	昭60年10月
指定公園	中央サイクリングロード	延長約15km	県民公園と有機的かつ一体的に機能する公園	昭 52年4月
(遊歩道)	公園街道	延長19km	県民公園を結ぶ自然歩道	昭58年4月

資料 県環境政策課、自然保護課、都市計画課

(注) 中央サイクリングロードには、富山市花ノ木から射水市黒河までの間、遊歩道が併設されている。

(ヘ) 自然公園等現況図



(8) 林業関係事業等の市町村指定年度等一覧

令和4年3月31日時点

センター別	市町村別	地域森林計画 樹立・変更	市町村 森林整備 計画樹立・変更	山村振興対策		過疎 地域	豪雪対策	
				振興山村	山村振興 計画樹立		豪雪地帯	特別豪雪地帯
新 川	魚津市	R3	R3	松倉	S61		38	
	滑川市	R3	R3				38	
	黒部市	R3	R3					
	(黒部市)	—	—	東布施	S51		38	
	(宇奈月町)	—	—				38	46
	入善町	R3	R3				38	
	朝日町	R3	R3	宮崎、境 南保、山崎	H14	1	38	
富 山	富山市	R3	R3		H27			
	(富山市)	—	—				38	
	(大沢野町)	—	—				38	
	(大山町)	—	—	大山、福沢			38	46
	(八尾町)	—	—	卯花、野積 仁歩、大長谷			38	48
	(婦中町)	—	—				38	
	(山田村)	—	—	全域		1	38	46
	(細入村)	—	—			1	38	51
	舟橋村	—	—				38	
	上市町	R3	R3	大岩、白萩	H19		38	46
	立山町	R3	R3	東谷	R1		38	48
高 岡	高岡市	R3	R3		H29			
	(高岡市)	—	—				38	
	(福岡町)	—	—	五位山			38	
	氷見市	R3	R3			1	38	
	小矢部市	R3	R3				38	
	射水市	R3	R3					
	(新湊市)	—	—				38	
	(小杉町)	—	—				38	
	(大門町)	—	—				38	
	(下村)	—	—				38	
砺 波	砺波市	R3	R3					
	(砺波市)	—	—				38	
	(庄川町)	—	—				38	54
	南砺市	R3	R3		H27	1		
	(城端町)	—	—	蓑谷		—	38	54
	(平村)	—	—	全域		—	38	46
	(上平村)	—	—	全域		—	38	46
	(利賀村)	—	—	全域		—	38	46
	(井波町)	—	—			—	38	
	(井口村)	—	—			—	38	
	(福野町)	—	—			—	38	
	(福光町)	—	—	西太美、太美山		—	38	54
	富山県							
合計		14	14			4	35	13

資料 県森林政策課ほか調

(9) 林業関係団体一覧

令和5年6月30日現在

団 体 名	代 表 者	郵便番号	所 在 地	電話番号	FAX番号
富山県森林組合連合会	代表理事 会長 須沼 英俊	930-2226	富山市八町6931	(076) 434-3351	(076) 434-1794
新川森林組合	代表理事 組合長 吉田 讓	937-0012	魚津市東尾崎3415	(0765) 23-0111	(0765) 23-0633
立山山麓森林組合	〃 志鷹 新樹	930-1301	富山市馬瀬口86	(076) 483-1826	(076) 483-1836
婦負森林組合	〃 足谷 吉彦	939-2337	富山市八尾町梅苑町1-95-1	(076) 454-5131	(076) 455-0600
富山県西部森林組合	〃 森松 亮	939-1732	南砺市荒木1230番地	(0763) 52-0670	(0763) 55-6533
富山県山林協会	会長 堂故 茂	930-0096	富山市舟橋北町4-19 県森林水産会館	(076) 441-5737	(076) 441-5714
(公社)とやま緑化推進機構	理事長 庵 栄伸	〃	〃	(076) 441-6186	(076) 433-6100
富山県樹苗緑化協同組合	理事長 加茂 輝隆	930-2226	富山市八町6931 富山県森林組合連合会内	(076) 434-3351	(076) 434-1794
富山県木材組合連合会	会 長 米澤 政幸	939-0311	射水市黒河新4940	(0766) 30-5101	(0766) 30-5102
富山県木材協同組合連合会	理事長 〃	〃	〃	〃	〃
富山県木材青壮年会	会 長 西村 元秀	〃	〃	〃	〃
林業・木材製造業労働災害防止協会 富山県支部	支部長 須沼 英俊	930-2226	富山市八町6931 富山県森林組合連合会内	(076) 434-3351	(076) 434-1794
(一社)富山県建設業協会	会 長 竹内 茂	930-0094	富山市安住町3-14 建設会館	(076) 432-5576	(076) 432-5579
富山県緑化造園土木協会	〃 加茂 輝隆	939-8206	富山市布瀬町2-4-16	(076) 423-1023	(076) 423-7400
(一社)富山県建築組合連合会	〃 根塚 三起生	939-8251	富山市西荒屋25-4	(076) 428-8255	(076) 428-8277
富山県県営林管理委員会	〃 中村 信行	930-2226	富山市八町6931 富山県森林組合連合会内	(076) 434-3351	(076) 434-1794
富山県林業研究グループ協議会	〃 四田 純夫	930-0004	富山市桜橋通り5-13富山興銀ビル4F 富山県森林政策課内	(076) 444-3387	(076) 444-4428
富山県水源林造林協議会	〃 田中 幹夫	930-2226	富山市八町6931 富山県森林組合連合会内	(076) 434-3351	(076) 434-1794
富山県林業用優良種苗 需給調整協議会	〃 松井 伸彦	930-0004	富山市桜橋通り5-13富山興銀ビル4F 富山県森林政策課内	(076) 444-3389	(076) 444-4428
富山県林政協議会	〃 津田 康志	〃	〃	(076) 444-3388	〃
富山県森林審議会	〃 中村 和之	〃	〃	(076) 444-3385	〃
富山森林管理署	署 長 鈴木 修	939-8214	富山市黒崎字塚田割591-2	(076) 424-4931	(076) 424-4934
国立研究開発法人 森林研究・整備機構 森林整備センター 富山水源林整備事務所	所 長 興水 猛	930-0096	富山市舟橋北町4-19 県森林水産会館	(076) 431-4292	(076) 442-5501
(公社)富山県農林水産公社	理事長 横田 美香	〃	〃	(076) 441-7394	(076) 432-7086
(公財)花と緑の銀行	〃 横田 美香	939-2713	富山市婦中町上轡田42	(076) 466-2425	(076) 465-5923
伏木富山新港植物検疫協会	会 長 大門 督幸	934-0095	高岡市石丸704-10	(0766) 82-5523	(0766) 82-2364
富山県森林・木材研究所振興協議会	〃 岸田 毅	939-0311	射水市黒河新4940 富山県木材組合連合会内	(0766) 30-5101	(0766) 30-5102
富山県木材輸入協議会	座 長 田邊 嶽之	〃	〃	〃	〃
富山県素材生産組合	理事長 島田 勝由	〃	〃	〃	〃

県森林政策課調

令和3年度

富山県森林・林業統計書

令和5年8月刊行

編集・発行 富山県農林水産部

〒930-0004

富山市桜橋通り5-13 興銀ビル 4F

電話(直)076-444-3385
