

きいてみる？

あなたの家の災害リスク

Uni-Voice



「耳で聴くハザードマップ」

この場所の住所は富山県〇〇市
〇〇町〇〇です。


標高は 4.8 メートルです。この場所は、
最悪の場合、洪水による浸水が発生して
その深さが 5 メートルから 10 メートル
になることが想定されています。

この場所は河川からあふれた水の流れに
より、木造住宅などが倒壊する
危険性のある場所に含まれています。



© 富山県

右のコードは、音声コード Uni-Voice です。
「Uni-Voice Blind」アプリで読み取ると、
内容を音声で聞くことができます。
アプリをインストールしてお試しください。



◀ 詳細は裏面へ

ご利用方法


- ① Uni-Voice Blind アプリをインストール(無料)



- ② 初期設定が完了すると音声コードのスキャン画面が立ち上がるので、画面上部にある現在地のアイコンをタップ



- ③ 現在地の情報画面でハザードマップアイコンをタップすると、ハザードマップを音声で聴くことが出来ます



Q & A

Q. 耳で聴くハザードマップでは何ができるの？

- A. ハザードマップの画面では現在地^{※1}や周辺のハザードマップが音声で聴けるほか、最寄りの避難場所までも音声で誘導します^{※2}。

現在地の情報画面では警報や注意報等の気象情報を確認することができます。

※1 GPS で現在地の住所を取得しますが、検索欄から任意の住所も検索することができます。

※2 災害時には道が安全でない可能性が高いため、平時に避難場所を把握する目的でご使用ください。


Q. 誰でも利用できるの？


- A. 音声で聴けるため、視覚に障害がある方や点字ディスプレイを介して盲ろうの方、小さい文字が読みにくい高齢者の方でもお使いいただけます。
テキストと MAP も表示されているため、一般の方にもお使いいただけます。

Q. データは正確なの？

- A. ハザードマップや避難場所は国土地理院、気象情報は気象庁のオープンデータを使用しているため正確な情報となります。

Q. 事前の備えも知れるの？

- A. 現在地の情報画面にある「防災ガイド」ボタン  から防災ハンドブックをご利用ください。風水害と地震・津波に関する防災情報を、音声で聴くことができます。



● お問い合わせ先 — — — — —

富山県危機管理局防災課

TEL : 076-444-9678