

令和2年度

# 富山県森林・林業統計書

令和4年6月刊行

富山県農林水産部



## 利用される方々に

1. 本書は、県森林政策課、自然保護課、統計調査課、農林水産総合技術センター、中部森林管理局、北陸農政局、県森林組合連合会、その他関係官公署・団体から収集した資料により編集しています。
2. 本書は原則として、平成 28 年(年度・暦年)から令和 2 年(年度・暦年)の 5 ヶ年間の資料に基づき作成したものです。
3. 特に注記しない限り、年度は令和 3 年 3 月 31 日現在で、年次は令和 2 年 12 月 31 日現在のものです。
4. 各統計の単位は、表の右肩に示してあります。また、小数第一位以下を四捨五入しているため、各数の計が総数に一致しない場合があります。
5. 統計表の符号の用法は次のとおりです。
  - 「 0 」 . . . 数値が単位未満のもの
  - 「 - 」 . . . 該当数値がないもの
  - 「 … 」 . . . 該当数値不詳のもの
  - 「 △ 」 . . . 負数(マイナス)のもの
6. 市町村合併により平成 16 年 11 月 1 日に砺波市、南砺市、平成 17 年 4 月 1 日に富山市、同年 11 月 1 日に高岡市、射水市、平成 18 年 3 月 31 日に黒部市が新たに誕生しましたが、それぞれの新市に記載してある数値は、新市を対象とした調査数値があるものに対してはその数値を、合併前の市町村を対象とした調査数値しかないものについては合併前の市町村の数値を合算しています。
7. 本書についてのお問い合わせは、各表脚注に揚げた諸機関又は県森林政策課にお願いします。



# 目 次

富山県の森林・林業の概況	頁
富山県の森林・林業の主要指標.....	1
1 森林資源の現況.....	2
2 造林等.....	5
3 林産物生産.....	6
4 森林組合.....	8
5 森林被害.....	10
6 治山.....	11
7 保安林.....	12
8 林地開発許可.....	13
9 市町村別森林率.....	13
10 水と緑の森づくり事業.....	14
統 計 表	
1 人口・土地	
(1)人口・就業者数.....	18
(2)土地.....	20
2 森林の概況	
(1)市町村別所有形態別森林面積.....	22
(2)市町村別林種別面積、蓄積(民有林).....	24
(3)全県森林計画区別、樹種別森林資源表(民有林).....	28
(4)全県森林計画区別、樹種別年齢別森林資源表(民有林).....	29
(5)私有林の市町村別、所有形態別森林面積.....	50
(6)市町村別標高階別森林面積(民有林).....	52
(7)市町村別傾斜階別森林面積(民有林).....	54
(8)市町村森林整備計画における重視すべき機能に応じた 森林の区分等の面積.....	56
3 森林計画	
(1)森林経営計画.....	58
4 水と緑の森づくり	
(1)里山林・混交林等整備状況.....	60
(2)県民参加による森づくり年間参加延べ人数等.....	62
(3)森の寺子屋開催実績.....	62
(4)県民による森づくり提案事業(県民実践活動)実績.....	62
(5)「とやまの森づくりサポートセンター」への登録団体一覧.....	63

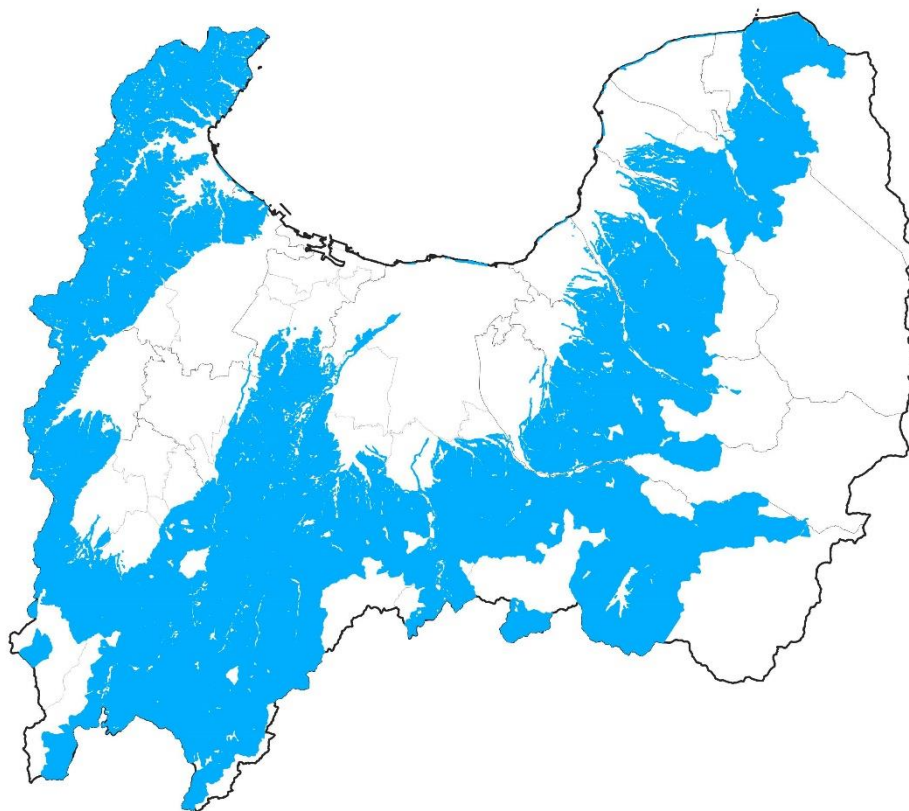
5	造林	
	(1) 造林実績	68
	(2) 山行苗木需給実績(針葉樹)	69
	(3) 林業用種苗生産者経営体別苗畑面積	69
	(4) 採種園(育種母樹林)の状況	70
	(5) 採穂園(育種母樹林)の状況	70
	(6) 民有林適地適木調査実績(土壌型別分布表)	71
6	林道・作業道	
	(1) 林道現況	72
	(2) 林道事業実績	74
	(3) 作業道(路)現況	76
	(4) 市町村別作業道(路)開設実績	78
	(5) 緑資源幹線林道事業の概況	80
	(6) 山のみち地域づくり交付金事業の概況	82
7	林業機械	
	(1) 林業機械の推移	83
	(2) 高性能林業機械の推移	83
8	林業構造改善事業	
	(1) 市町村別事業実績総括表	84
9	林業金融	
	(1) 林業・木材改善資金の貸付実績	86
	(2) 木材産業等高度化推進資金の貸付状況(年度末貸付残高)	86
10	林産物	
	(1) 素材需給量	88
	(2) 素材生産量(用途別、樹種別)	88
	(3) 製材動態	88
	(4) 製材用素材の樹種別入荷量	90
	(5) 木材チップ需給状況	90
	(6) 木材チップ工場数	90
	(7) 特用林産物生産量	92
11	森林被害	
	(1) 森林病虫害等防除実績	94
	(2) 森林保険契約と損害てん補実績	95
12	森林組合	
	(1) 森林組合連合会の構成	96
	(2) 森林組合の構成	96
	(3) 森林組合の事業内容	96
	(4) 生産森林組合	96

13	林業労働, 入会林野, 林業後継者	
	(1) 林業担い手数 .....	98
	(2) 入会林野等整備事業実績 .....	100
	(3) 林業グループ(林業研究グループ)の現況 .....	100
	(4) 青年林業士、指導林家、普及指導協力員、認定森林施業プランナー、 林業作業士等、認定事業体、意欲と能力のある林業経営者、育成経営体 .....	101
	(5) 花とみどりの少年団の現況 .....	104
14	県営林	
	(1) 県有林種別面積 .....	106
	(2) 県行造林種別面積 .....	107
	(3) 県有林の現況 .....	108
	(4) 水源林造成基金による取得用地 .....	109
	(5) 県行造林の現況 .....	110
15	治山	
	(1) 治山事業実績 .....	112
	(2) 緊急治山等事業、施設災害復旧事業および県単治山事業実績 .....	114
	(3) 山地災害危険地区数 .....	116
16	保安林	
	(1) 保安林の種類別面積 .....	118
	(2) 保安林の解除実績 .....	122
	(3) 林地開発許可状況 .....	123
17	鳥獣保護管理及び狩猟	
	(1) 狩猟者登録証交付状況 .....	124
	(2) 狩猟者登録を受けた者による鳥類捕獲数 .....	124
	(3) 狩猟者登録を受けた者による獣類捕獲数 .....	124
	(4) 捕獲許可を受けた者による鳥類捕獲数 .....	124
	(5) 捕獲許可を受けた者等による獣類捕獲数 .....	124
	(6) 鳥獣保護区等一覧 .....	125
18	緑化	
	(1) 緑の羽根募金状況 .....	128
19	試験研究	
	(1) 農林水産総合技術センター森林研究所 .....	129
	(2) 農林水産総合技術センター木材研究所 .....	130
20	付表	
	(1) 森林・林業行政年表 .....	131
	(2) とやま森林浴の森、箇所一覧及び箇所位置図 .....	132
	(3) とやま花の名所、箇所一覧 .....	134
	(4) 富山さくらの名所、箇所一覧 .....	136
	(5) とやま水源の森、箇所一覧及び箇所位置図 .....	138

(6) 県市町村の木・花木・花の一覧.....	140
(7) 自然公園等の概要.....	141
(8) 林業関係事業等の市町村指定年度等一覧.....	144
(9) 林業関係団体一覧.....	145



## 富山県の森林・林業の概況



富山県の地域森林計画対象森林



## 富山県の森林・林業の主要指標

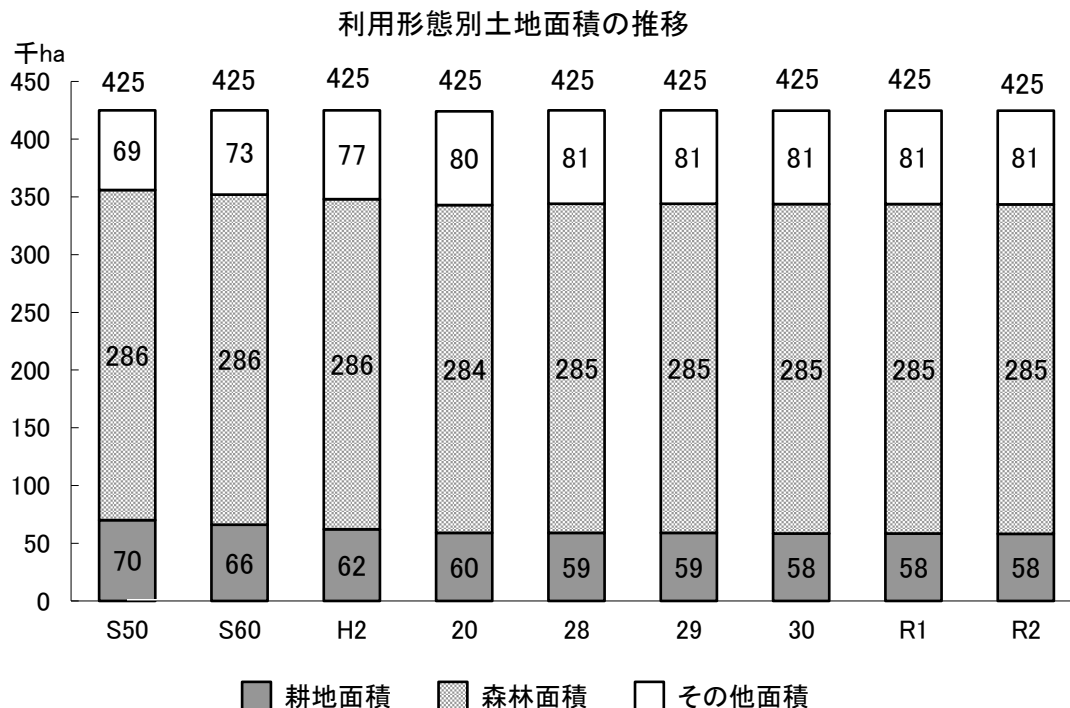
区分	富山県数値	全国順位	(参考) 全国計	備考(出典・調査時期)		
総土地面積	425 千ha	33位	37,797 千ha	平成28年度森林資源現況調査(林野庁計画課・5年毎)		
森林面積	285 千ha	32位	25,048 千ha	〃		
森林率	67 %	25位	67 %	〃		
民 有 林	面積	180 千ha	38位	17,389 千ha	〃	
	蓄積	39,602 千m <sup>3</sup>	37位	4,015,575 千m <sup>3</sup>	〃	
	人 工	面積	51 千ha	42位	7,916 千ha	〃
		率	28 %	44位	46 %	〃
	林	蓄積	21,915 千m <sup>3</sup>	40位	2,795,379 千m <sup>3</sup>	〃
素材生産量	79 千m <sup>3</sup> (128) 千m <sup>3</sup>	39位	19,882 千m <sup>3</sup>	令和2年木材需給報告書(農林水産省) (令和2年森林政策課調べ)		
生しいたけ生産量	1,578 t	16位	70,280 t	令和2年特用林産基礎資料(林野庁)		
なめこ生産量	1 t	33位	22,835 t	〃		
林家戸数	4,953 戸	43位	690,047 戸	2020年農林業センサス(5年毎)		
林業就業者数	562 人	38位	63,663 人	平成27年国勢調査(5年毎)		
林業産出額	389 千万円	29位	45,492 千万円	令和2年林業産出額(農林水産省)		
森林組合数	4 組合	41位	613 組合	令和元年度森林組合統計(農林水産省)		
素材需要量	259 千m <sup>3</sup>	28位	23,550 千m <sup>3</sup>	令和2年木材需給報告書(農林水産省)		
外材依存率	46.7 %	5位	15.6 %	〃		
製材工場数	62 工場	35位	4,115 工場	〃		
民有林林道密度	9.0 m/ha	2位	5.1 m/ha	民有林森林整備施策のあらまし R4年1月		
保安林率	69 %	1位	41 %	令和3年度保安林及び保安施設地区の概要		

注: 出典・調査時点の違いにより、数値が次ページ以降の数値と一致しない場合がある。

# 1 森林資源の現況

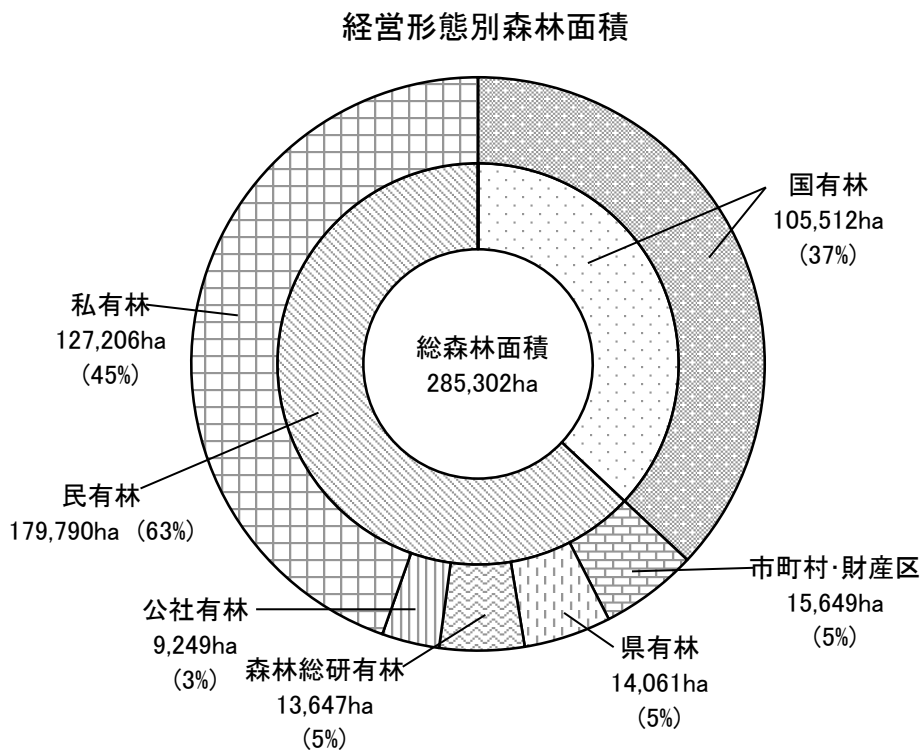
## (1) 土地利用

本県の森林面積は285千haで、総土地面積425千haの67%を占め、全国平均とほぼ同じである



## (2) 経営形態別森林面積

経営形態別森林面積は国有林が37%、民有林63%であり、私有林は民有林の71%を占めてい

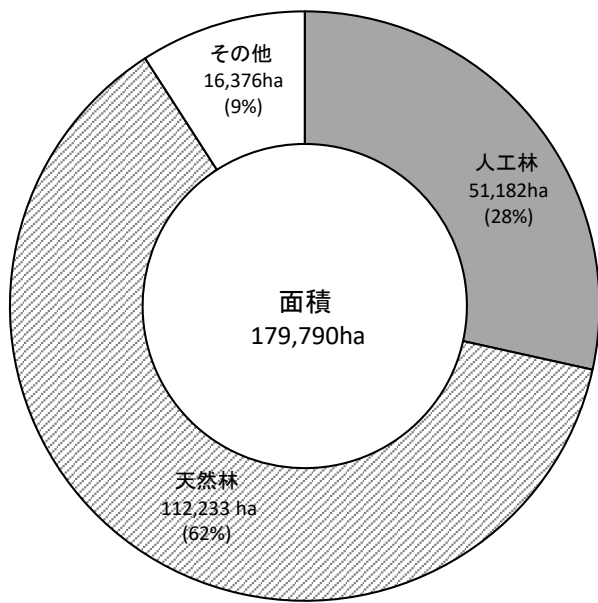


(3) 民有林の人天別・樹種別森林面積及び蓄積

本県の民有林面積は、人工林が51,205haで28%、天然林が112,201haで62%を占める。樹種の構成は、人工林ではスギが47,602haで93%、天然林ではブナが6,876haで6%を占める。


蓄積は、人工林が23,143千m<sup>3</sup>で56%、天然林が18,047千m<sup>3</sup>で43%を占める。樹種の構成は、人工林ではスギが22,638千m<sup>3</sup>で98%、天然林ではブナが1,190千m<sup>3</sup>で7%を占める。

人天別森林面積

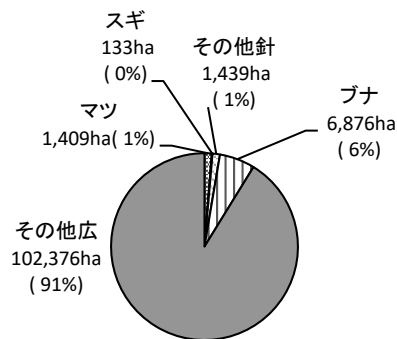


樹種構成

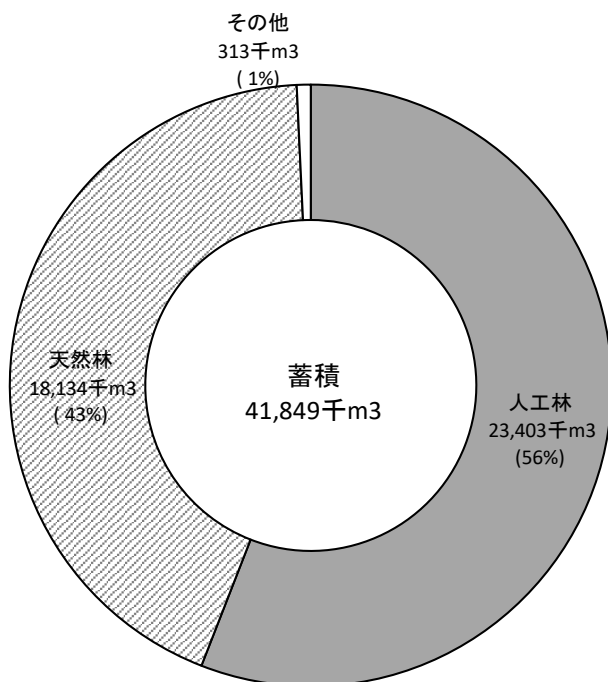
<人工林>



<天然林>

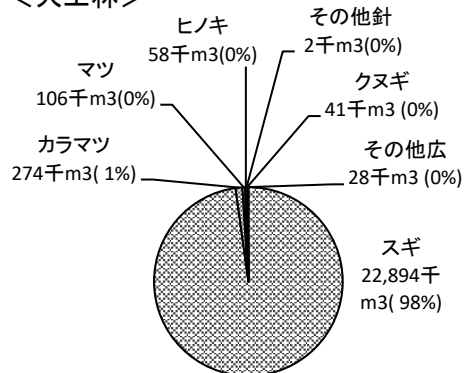


人天別森林蓄積

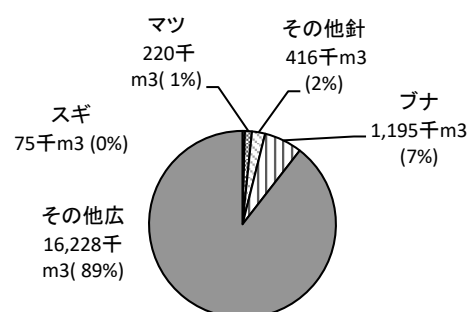


樹種構成

<人工林>

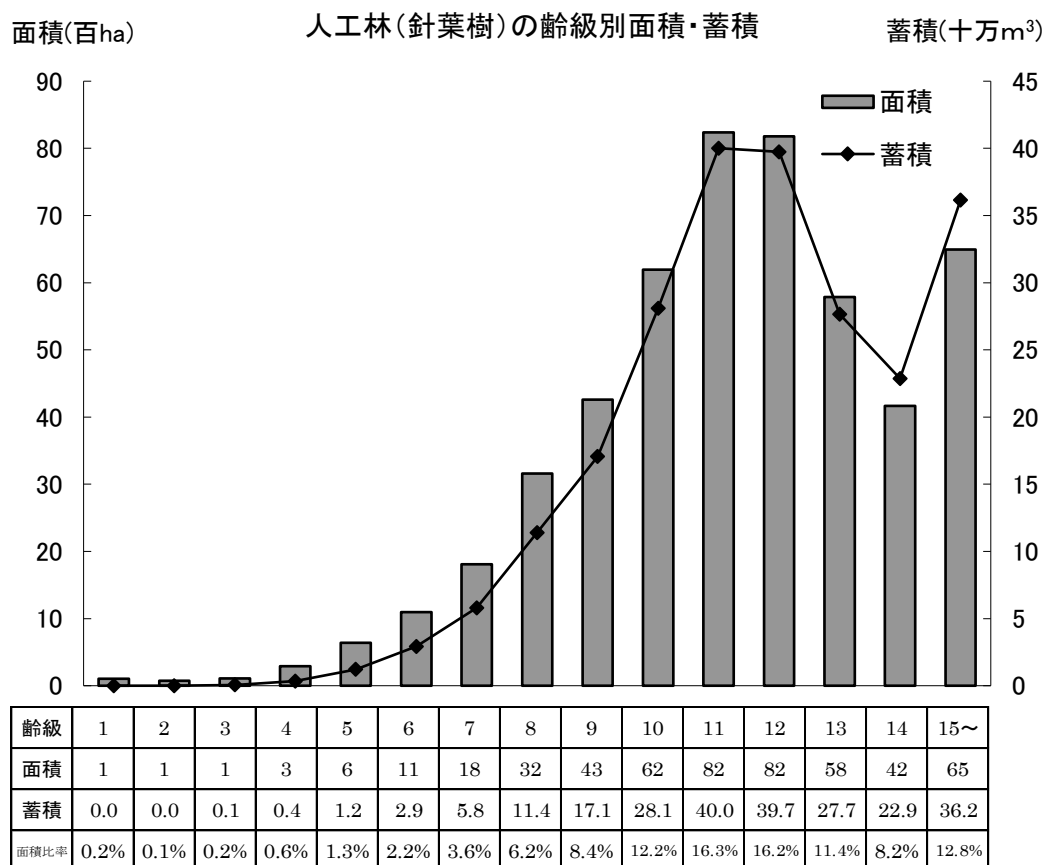


<天然林>



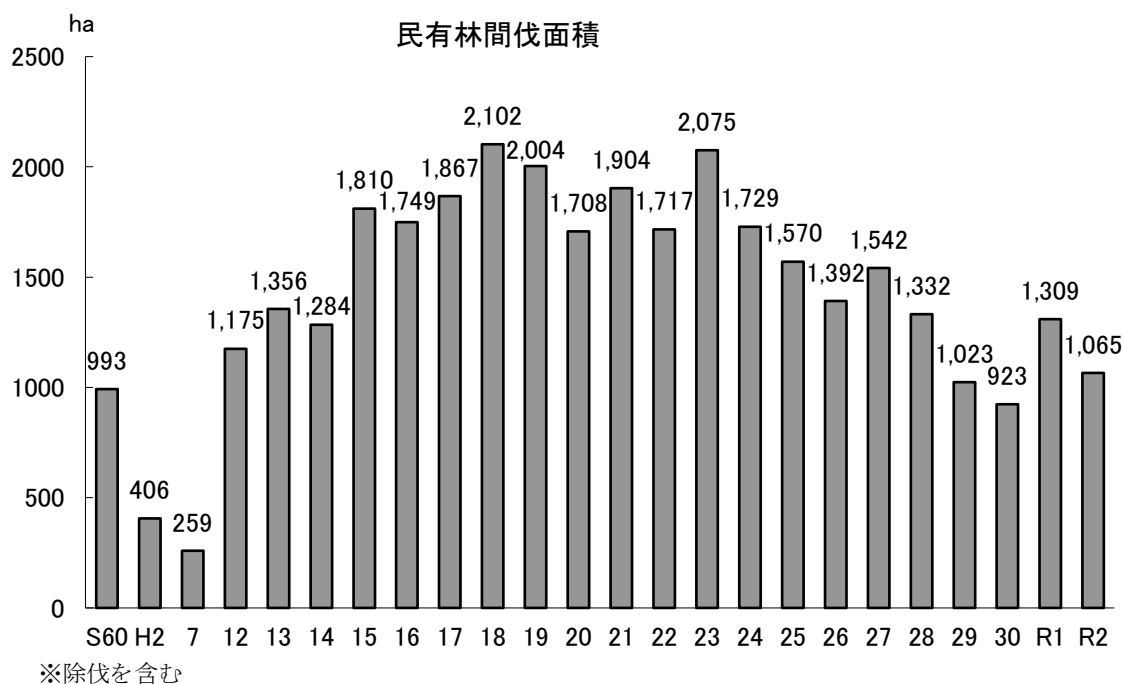
(4) 民有林人工林(針葉樹)の齢級構成

建築用材に適した9齢級以上の蓄積は2,070万 $m^3$ で、全体の90%を占める。



(5) 民有林間伐実績

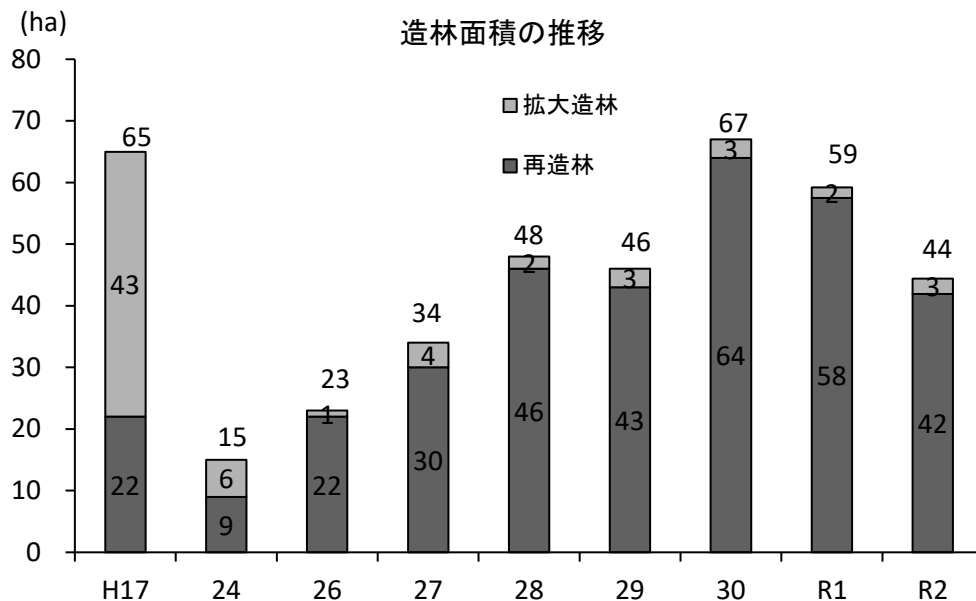
富山県森林・林業振興計画に掲げる指標である、R8年度時点の間伐目標(H2年からの累計)46,607haを達成するため、毎年約1,200haを目標として森林整備を進めている。



## 2 造林等

### (1) 造林面積の推移

本県の造林面積は昭和42年度の2,232haをピークに減少を続け、平成24年度には15haとピーク時の1%未満に落ち込んだものの、その後は無花粉スギの植栽事業等により増加し、令和2年度は44haとなっている。



### (2) 事業別造林実績

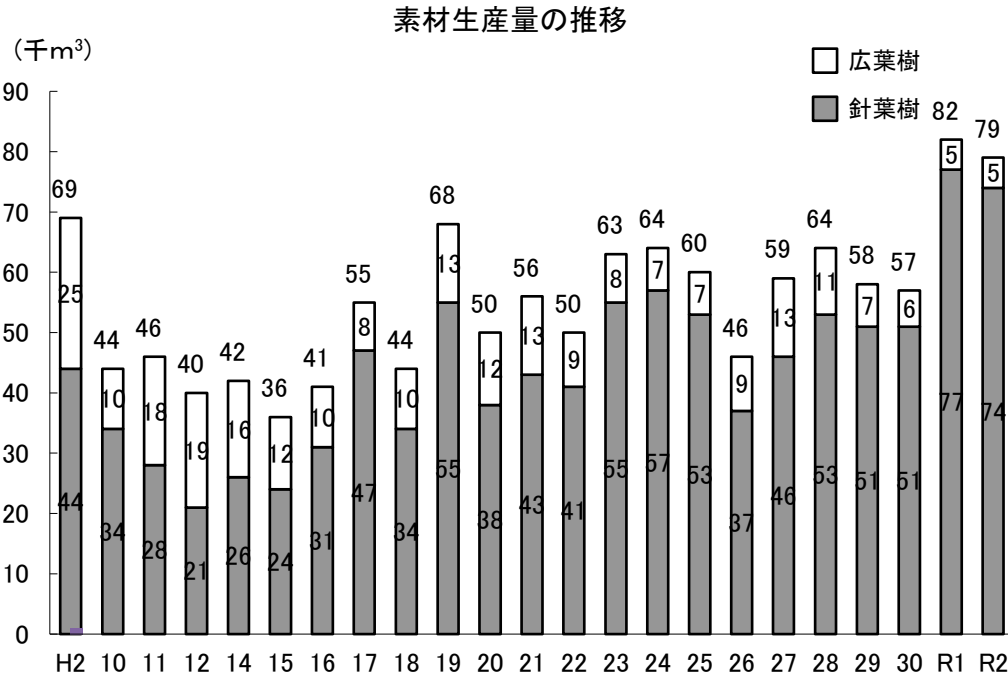
		H27	H28	H29	H30	R1	R2
再造林	造林公共事業	13	20	10	35	36	15
	無花粉スギ植栽事業	14	20	21	21	17	23
	森林総研造林	3	7	12	9	5	4
	再造林合計	30	46	43	64	58	42
拡大造林	造林公共事業			1	1	0	1
	治山事業	4	2	1	3	2	1
	拡大造林合計	4	2	3	3	2	3

### 3 林産物生産

#### (1) 木材

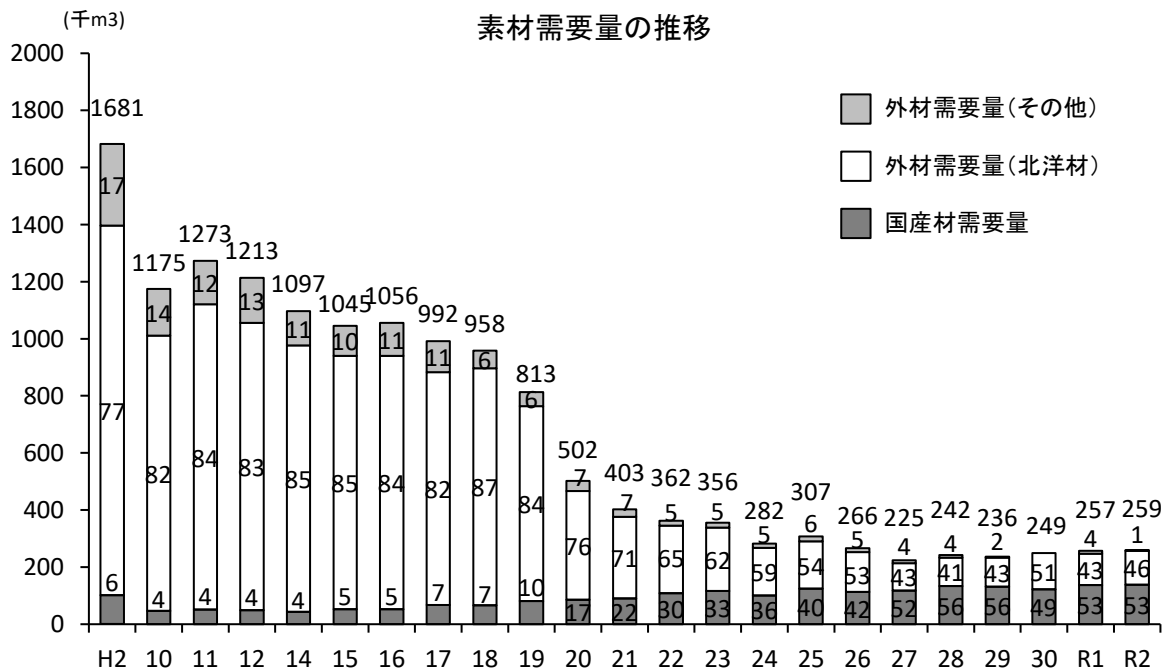
#### (ア) 素材生産

昭和55年は10万m<sup>3</sup>あった本県の素材生産量は年々減少し、平成15年度は3.6万m<sup>3</sup>まで落ち込んだが、近年は5～6万m<sup>3</sup>程度で推移し、令和2年度には7.9万m<sup>3</sup>まで増加している。



#### (イ) 木材の需要(素材)

平成27年にはじめて国産材の需要量が5割を越え、外材需要量を上回った。また、平成20年以降、北洋材の需要量は減少傾向にある。



※注1 グラフ凡例内の数字はパーセンテージ(%)、グラフ上の数字は需要量合計(千m³)を示す。

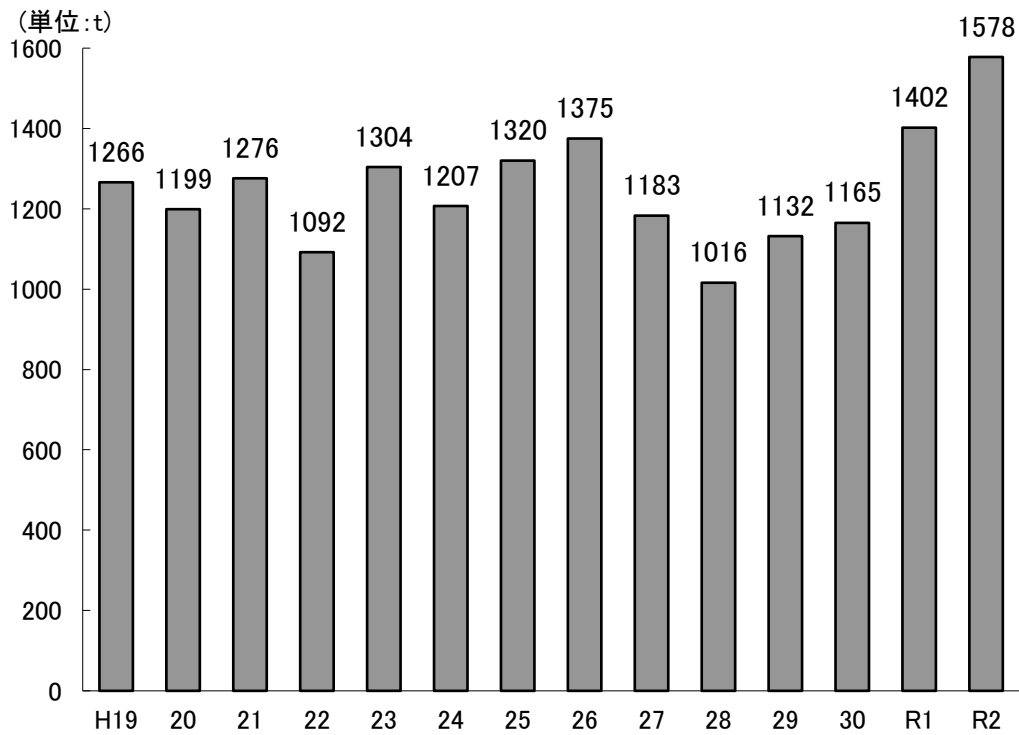
注2 平成30年外材需要量(北洋材)については、内訳が非公表のため、その他を含めた外材需要量の合計値。

注3 (ア)(イ)のグラフともに木材需給報告書より。



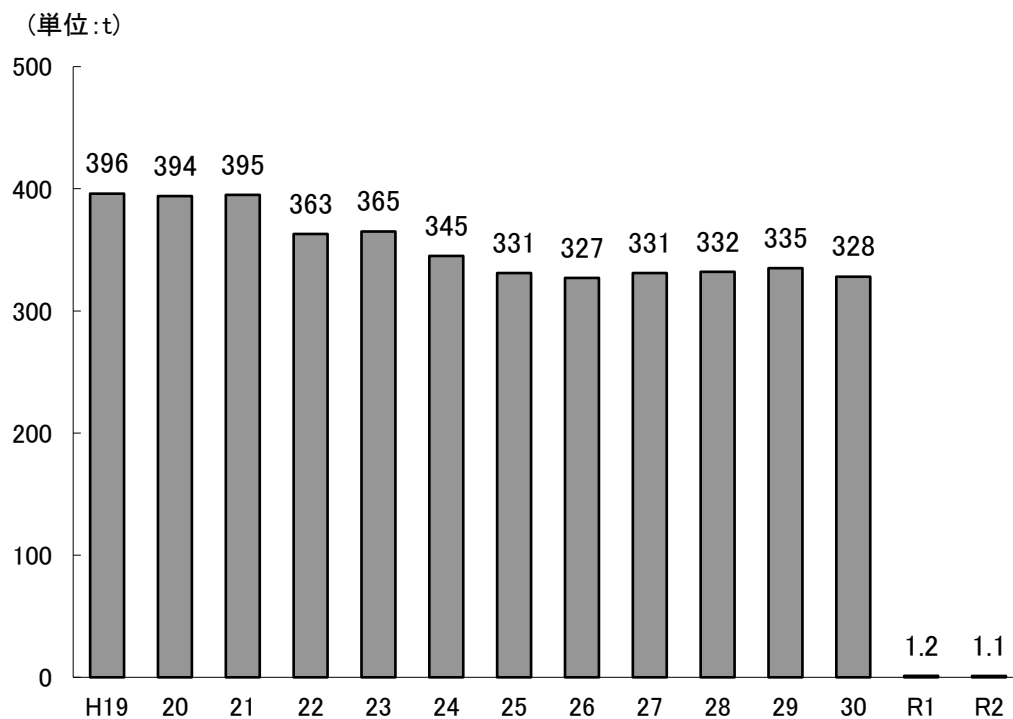
(2) 特用林産  
(ア) 生しいたけ

生しいたけ生産量の推移



(イ) なめこ

なめこ生産量の推移



## 4 森林組合

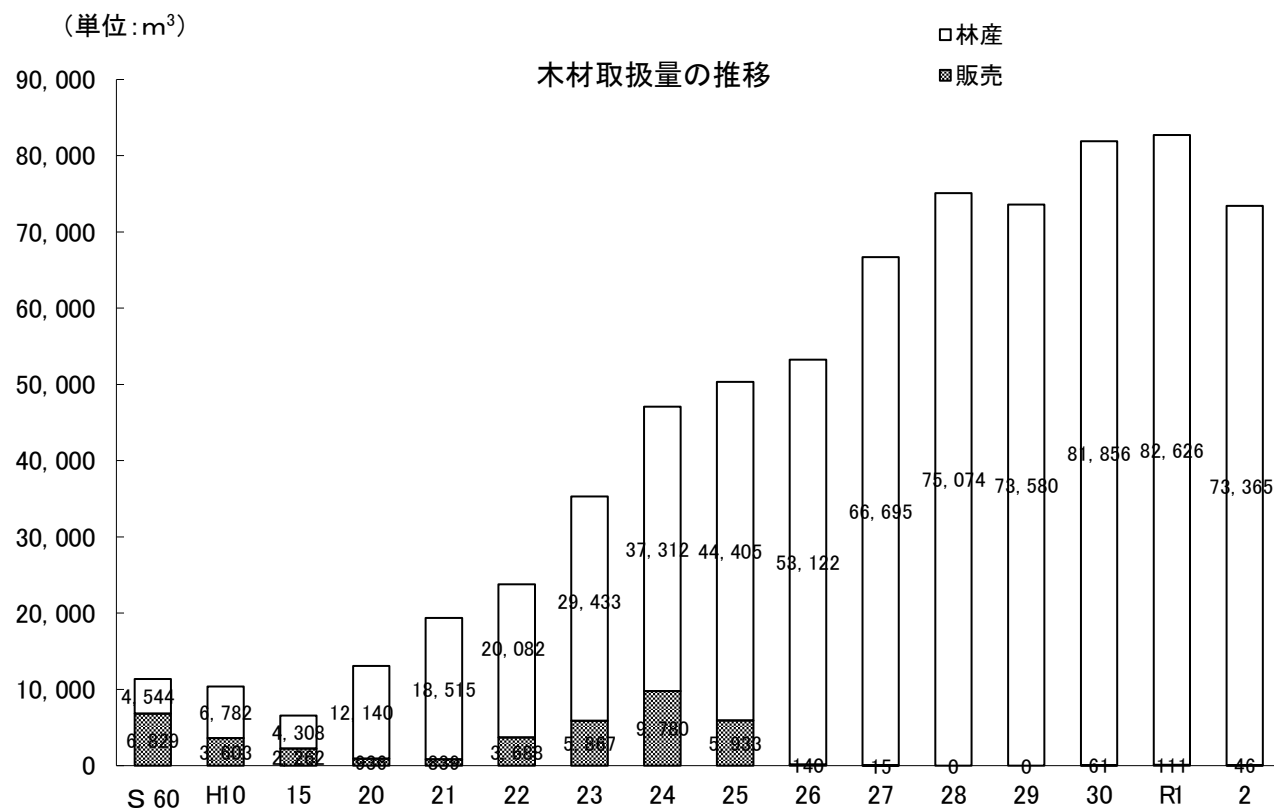
### (1) 森林組合の概況

森林組合の令和2年度末総数は、4組合である。

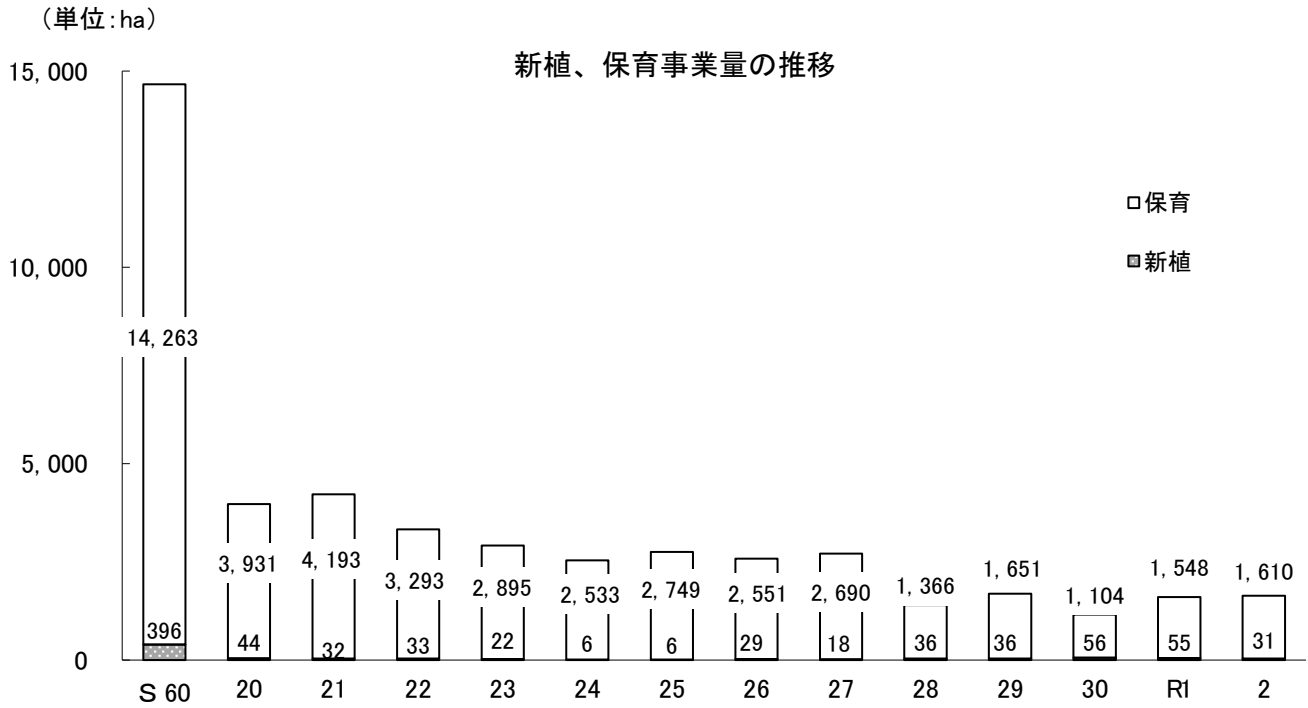
#### 森林組合の推移

区 分	S 60	H20	H25	H28	H29	H30	R1	R2
森 林 組 合 数	15	4	4	4	4	4	4	4
森 林 組 合 員 ( 人 )	25,928	24,968	24,823	24,847	24,816	24,674	24,624	24,572
組 合 員 森 林 所 有 面 積 (ha)	152,165	145,940	145,940	139,471	131,253	139,463	138,961	138,953
払 込 済 出 資 金 額 ( 千 円 )	324,418	572,359	578,114	577,719	578,278	577,544	575,039	575,527
当 期 剰 余 金 ( 千 円 )	31,002	40,308	122,670	△68,133	40,768	27,068	103,129	146,200

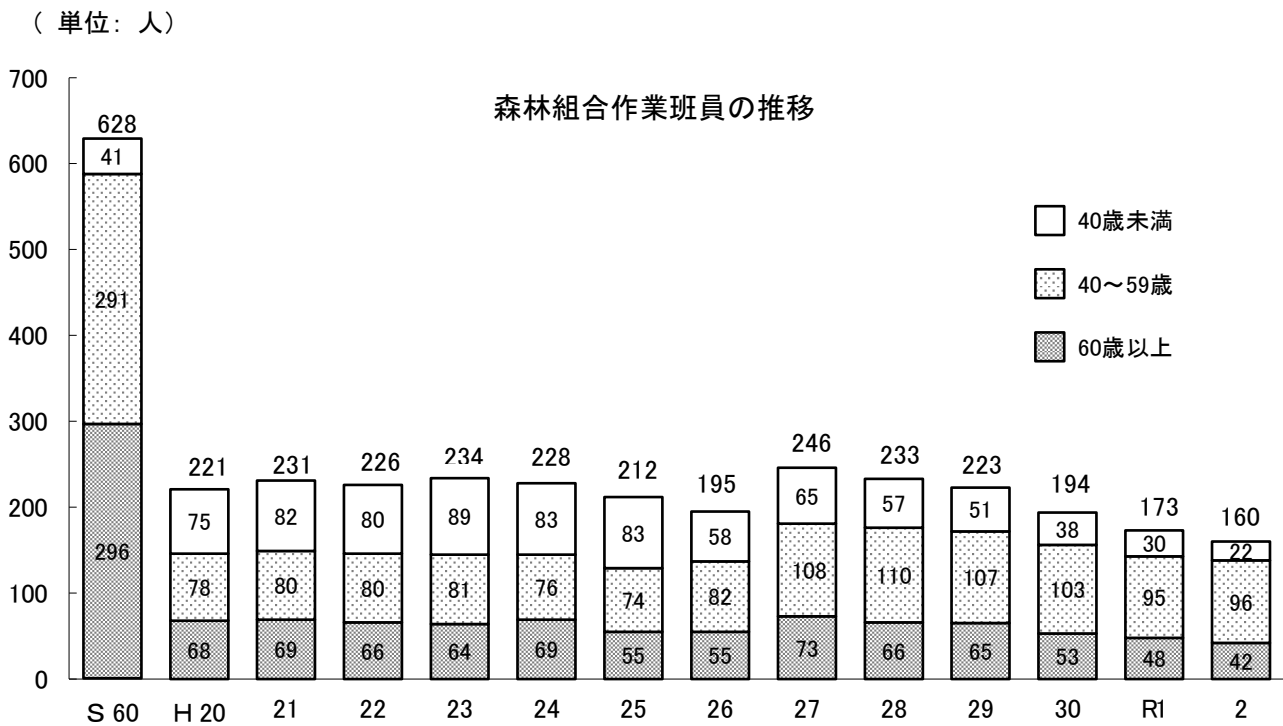
### (2) 木材取扱量



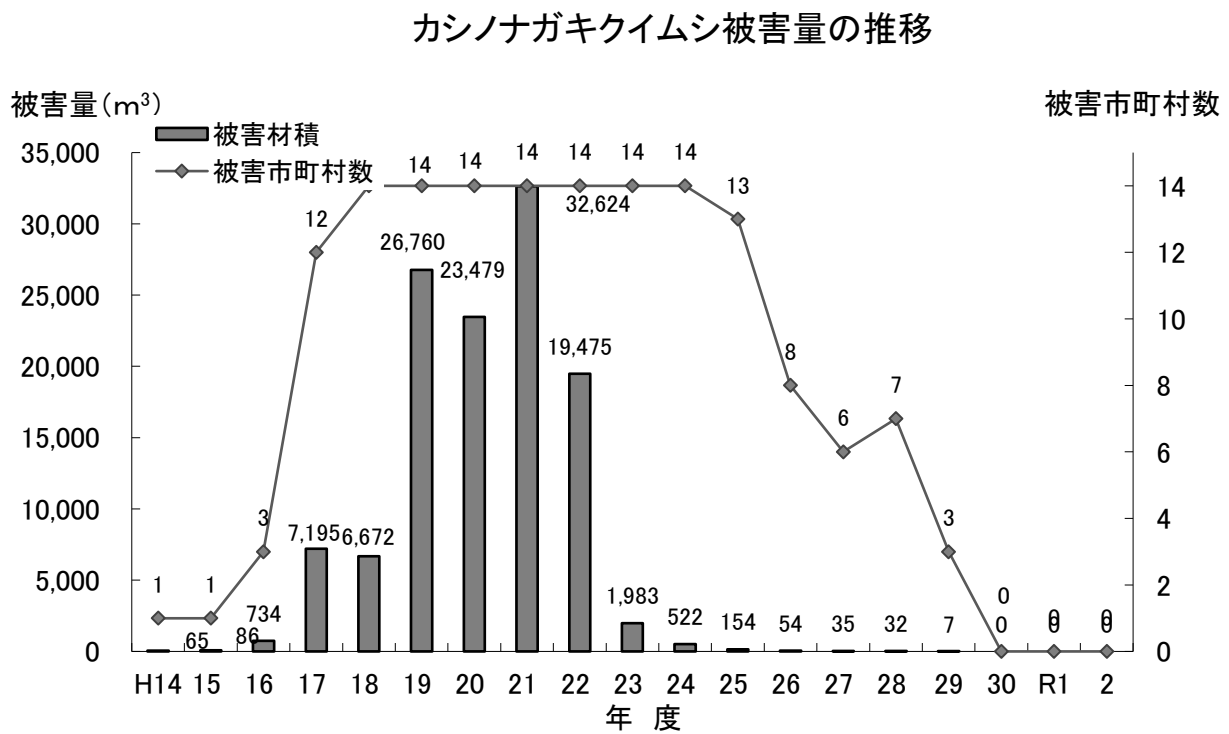
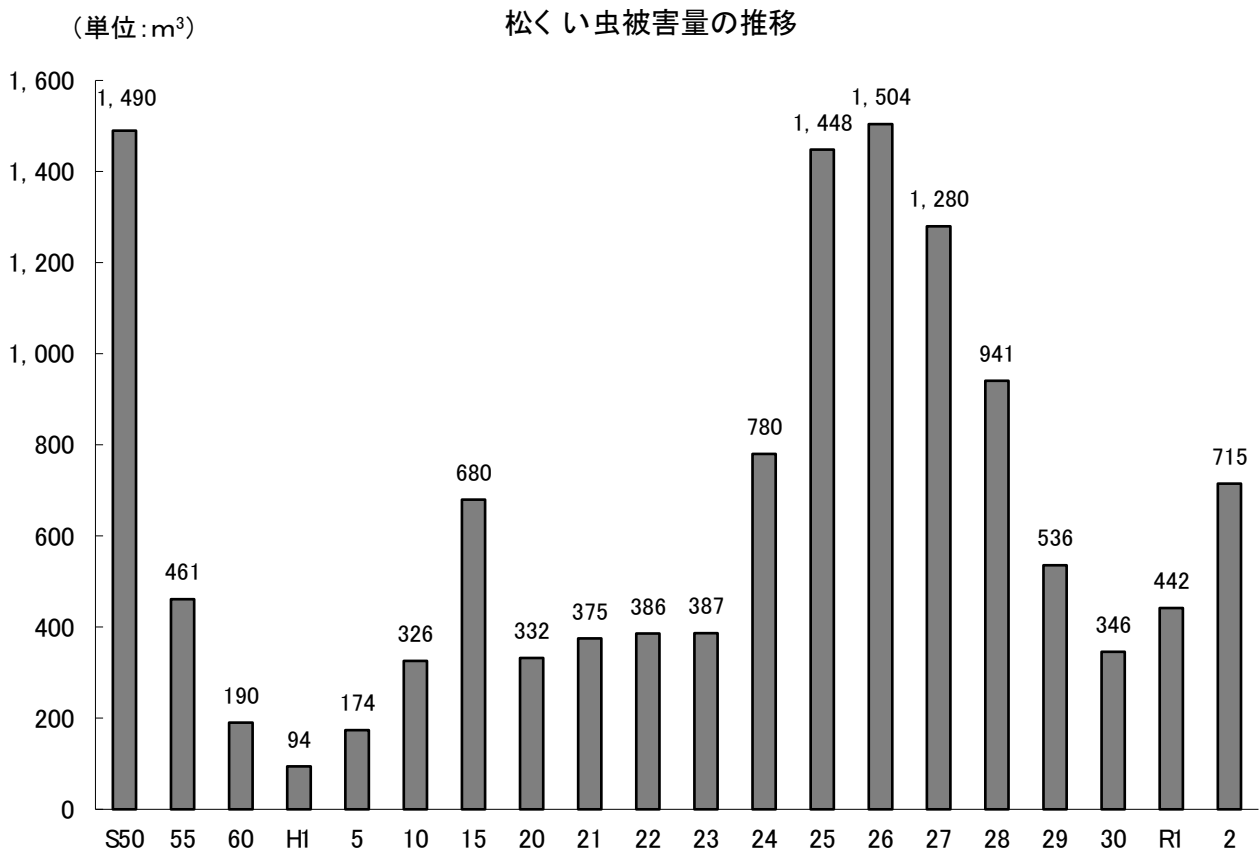
( 3 ) 森林造成事業



( 4 ) 森林組合作業班員

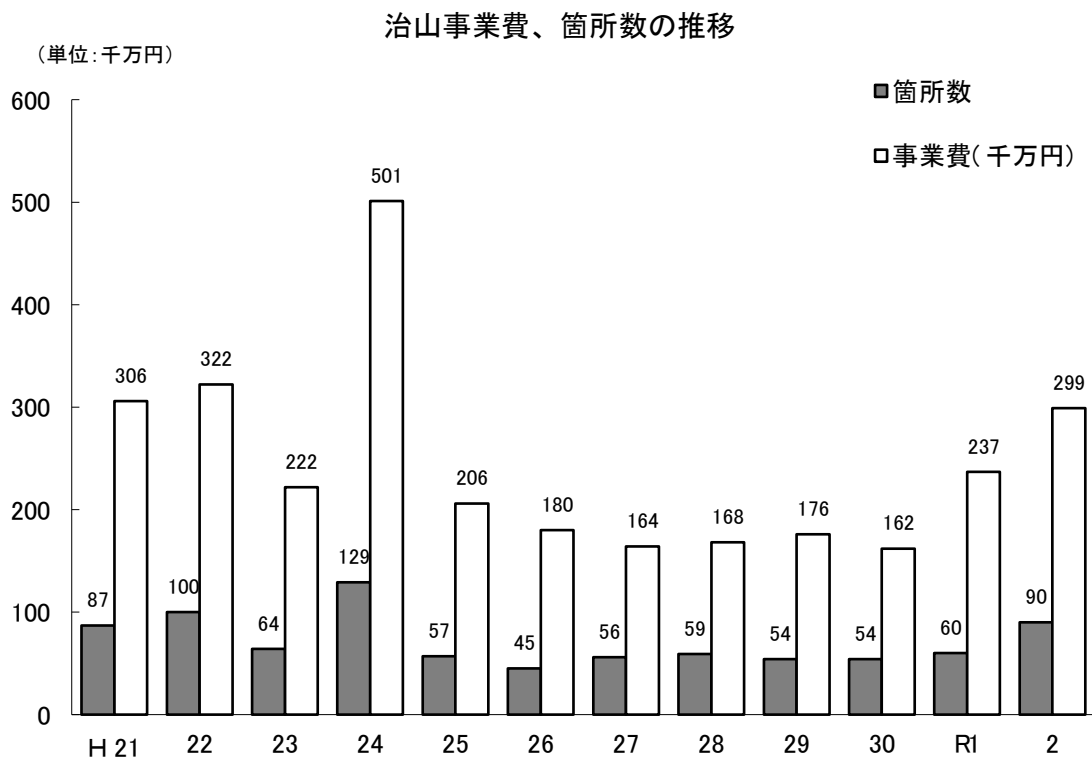
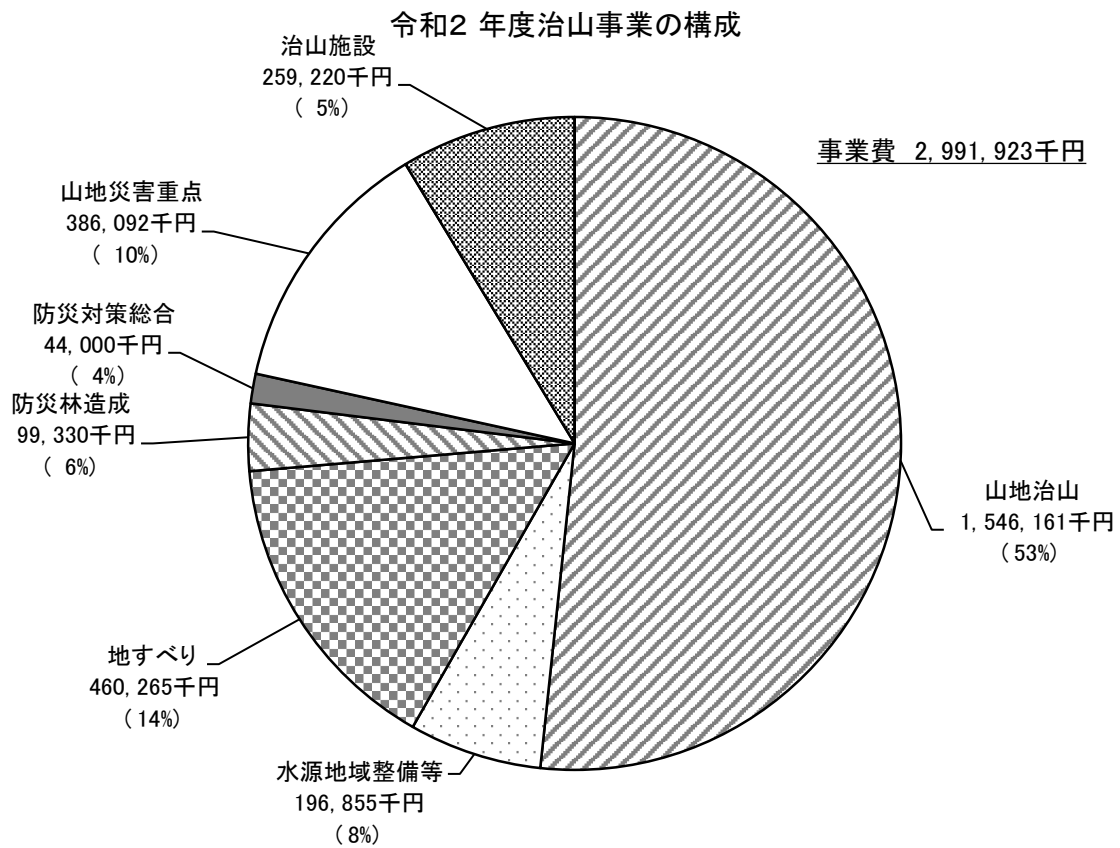


## 5 森林被害

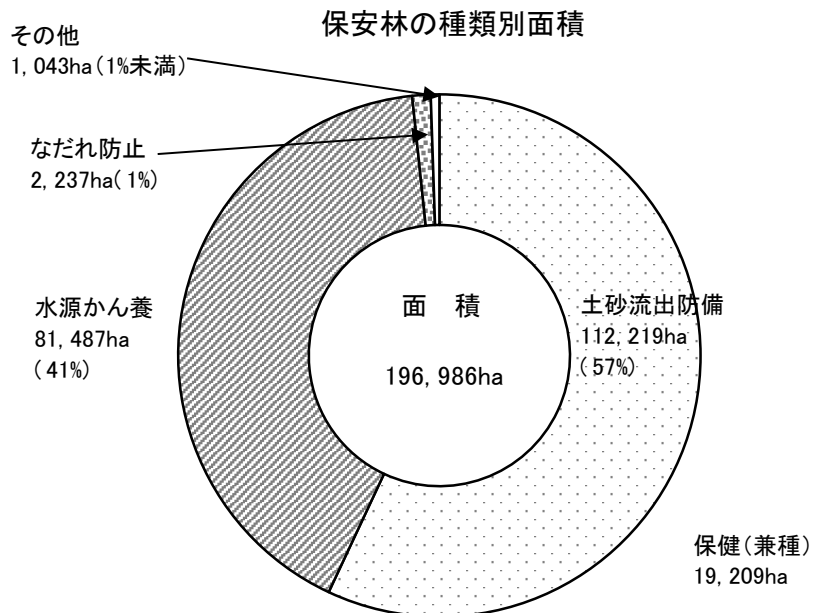
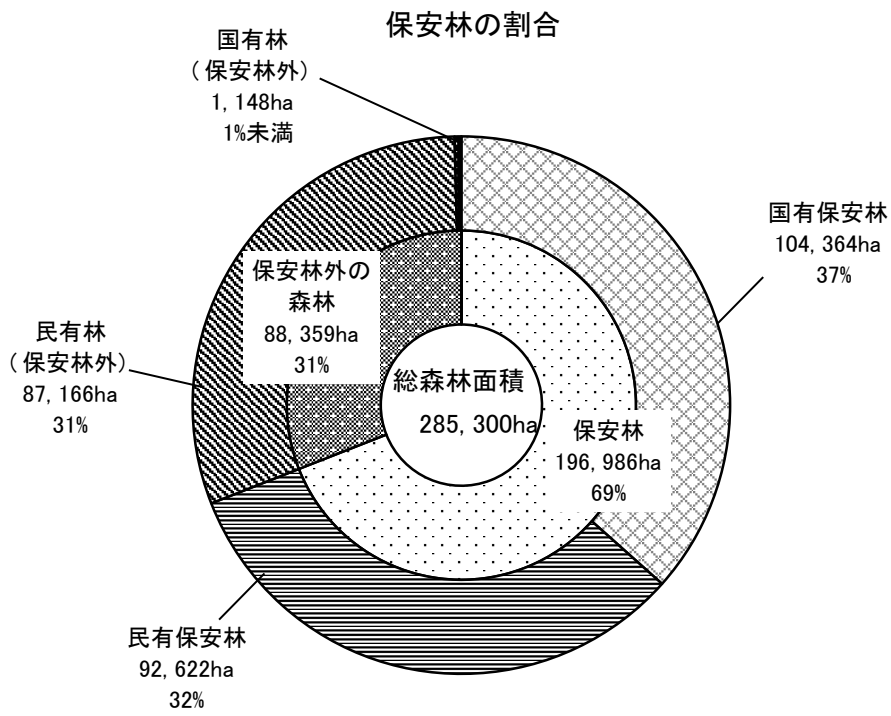


注 平成16年度以降の被害市町村数は、合併後の市町村数としている。

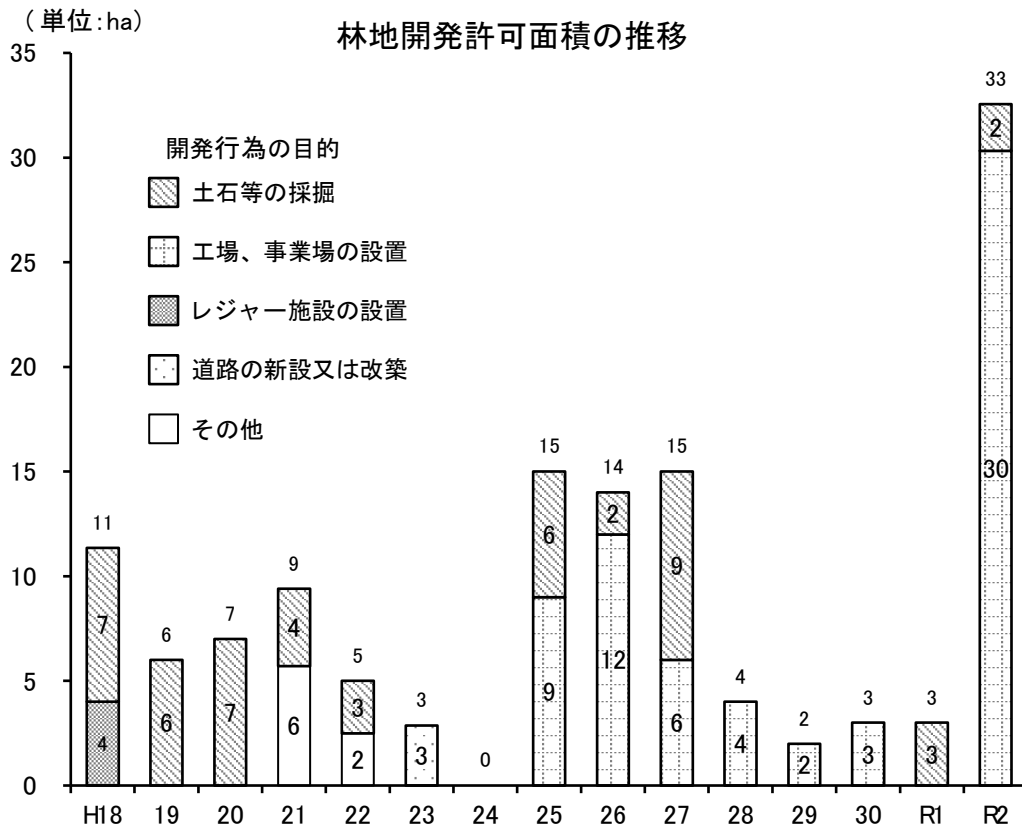
## 6 治 山



# 7 保安林

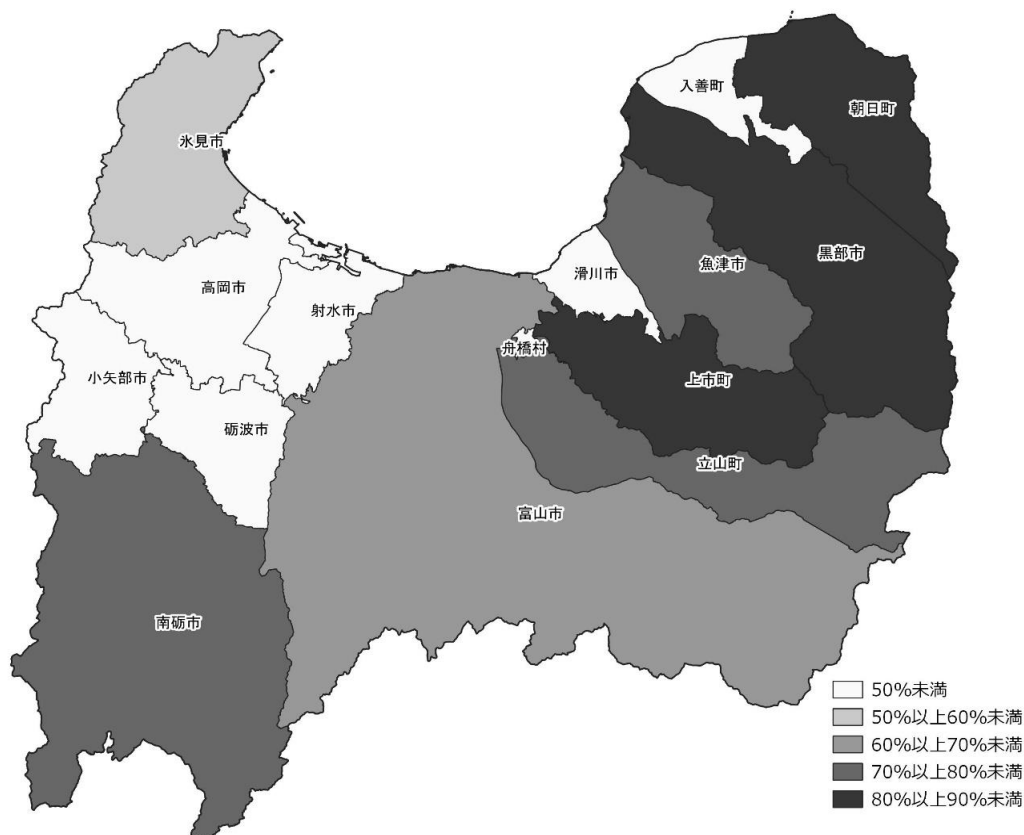


## 8 林地開発許可

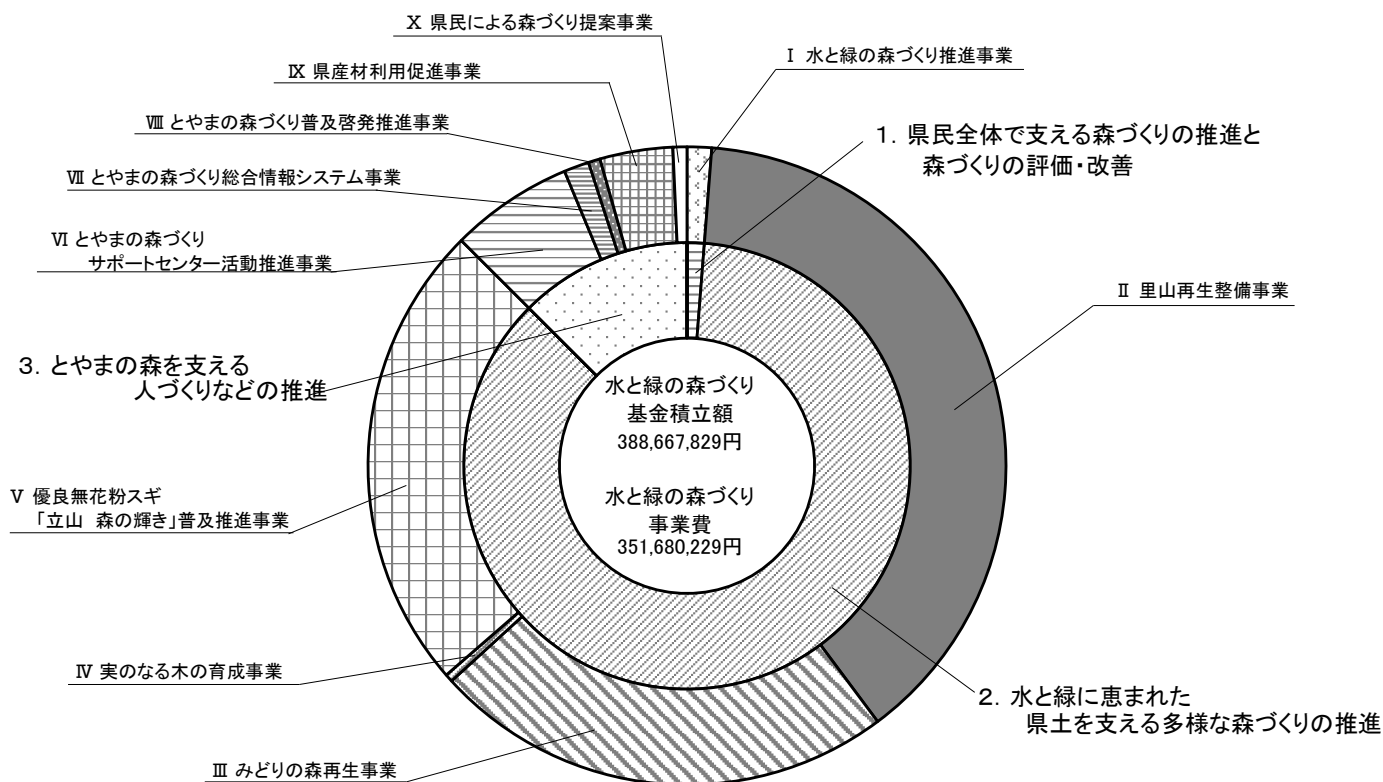


注: 計の不一致は四捨五入による。

## 9 市町村別森林率



# 10 水と緑の森づくり事業 令和2年度の実績



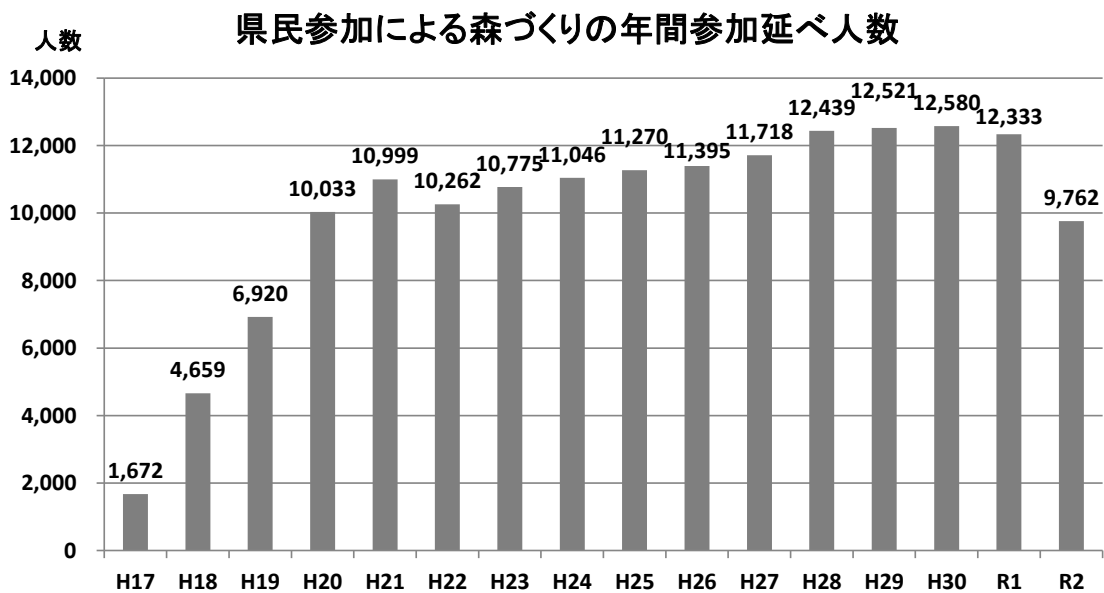
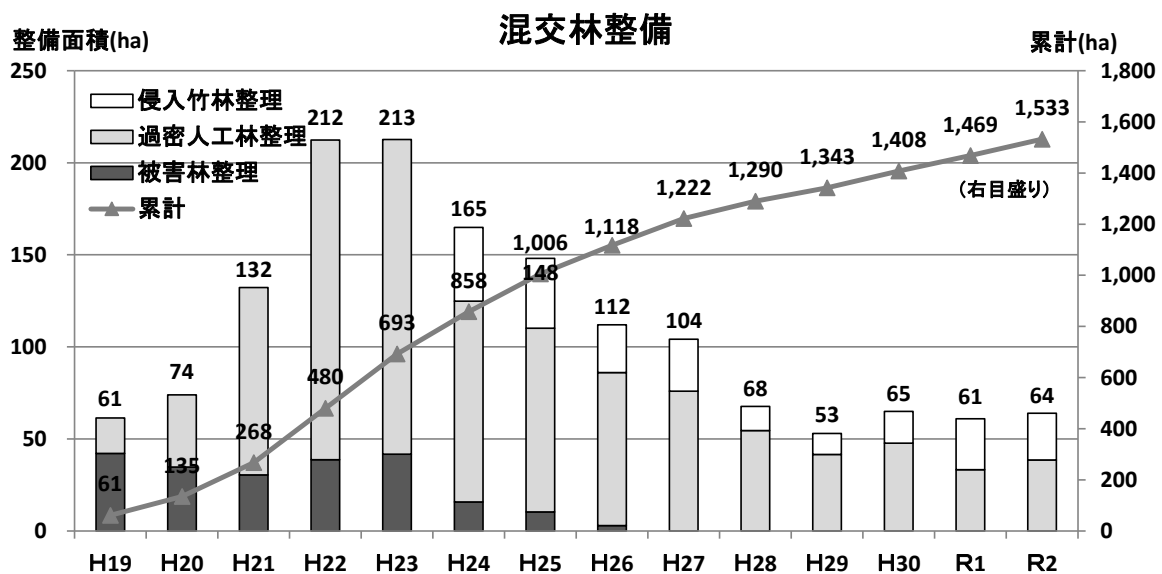
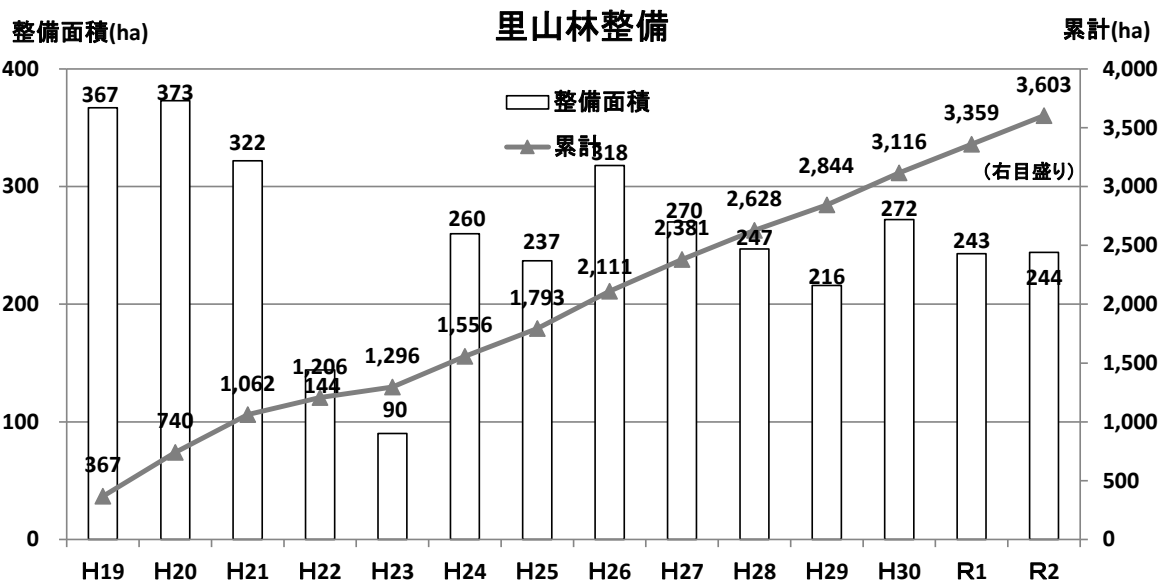
富山県水と緑の森づくり基金積立額 388,667,829 円

水と緑の森づくり税収相当額	388,571,000 円
寄 付 金 ・(公財)コカ・コーラ教育・環境財団	93,760 円
運 用 益	3,069 円

水と緑の森づくり事業費 351,680,229 円

事業名	事業概要	主な事業実績	事業費(決算額)
<b>1. 県民全体で支える森づくりの推進と森づくりの評価・改善 4,364,287 円</b>			
I 水と緑の森づくり推進事業	県民全体で支える森づくりを推進するとともに、森づくりの計画や、事業の評価を実施	水と緑の森づくり会議(1回) 書面開催 森林審議会森づくり部会(1回)	4,364,287 円
<b>2. 水と緑に恵まれた県土を支える多様な森づくりの推進 303,301,809 円</b>			
II 里山再生整備事業	地域や生活に密着した里山林の整備を県民協働で推進	実施地区数 61地区(759ha) 管理利用計画策定面積 244ha 4年目以降の里山地区への支援 75地区 マツクイムシ等の枯損木除去 1,013m <sup>3</sup>	135,622,076 円
III みどりの森再生事業	風雪被害林や過密人工林などを、スギと広葉樹の混交林に誘導	整備面積 64ha { 過密人工林 38.1ha 侵入竹林整理 25.4ha 県産広葉樹苗を県民協働で育成	82,344,508 円
IV 実のなる木の育成事業	カシノナガキクイムシによる被害跡地に植栽したミズナラなどの実のなる木を育成	下刈実施地区数 15地区(6ha)	1,388,035 円
V 優良無花粉スギ「立山 森の輝き」普及推進事業	優良無花粉スギ「立山 森の輝き」の植栽支援と苗木生産体制の整備	植栽箇所数 34箇所(29ha、60,330本)	83,947,190 円
<b>3. とやまの森を支える人づくりなどの推進 44,014,133 円</b>			
VI とやまの森づくりサポートセンター活動推進事業	県民参加による森づくりを推進するため、森林ボランティア等を専門的・総合的に支援	登録団体数 140団体 5,417人 56企業 森づくり参加延べ人数 年間9,762人 (R3.3.31現在)	21,963,748 円
VII とやまの森づくり総合情報システム事業	森づくりへの県民の理解を深め、県民参加を推進するため、とやまの森の現状や森づくり活動に関する情報等を提供	森林GISシステムの運用 とやまの森づくりホームページでの情報提供	4,484,731 円
VIII とやまの森づくり普及啓発推進事業	森づくりへの県民の理解を深め、県民参加を推進するため、「森の寺子屋」を開催	森の寺子屋 44回開催(2,211人参加) フォレストリーダーのスキルアップ研修	2,098,596 円
IX 県産材利用促進事業	とやまの森づくりにつながる県産材利用への理解を深めるため、公共建築物等の木造化、内装木質化や遊具等の設置を推進	木造公共施設等の整備や備品の導入 4施設 園児のデザインによる木製遊具の設置 4施設 遊具や積木の導入 1施設	12,985,308 円
X 県民による森づくり提案事業	県民が企画・実践する森づくり事業を募集し、活動を支援	県民実践事業 13件実施、延べ810人参加	2,481,750 円







# 統計表

1 人口・土地  
 (1) 人口・就業者数

センター別	市町村別	人口			世帯数
		総数	男	女	
	平成27年度	1,066,328	515,147	551,181	391,171
	平成28年度	1,061,393	513,404	547,989	395,612
	平成29年度	1,055,893	511,433	544,460	400,065
	平成30年度	1,050,246	509,458	540,788	404,929
	令和元年度	1,042,998	506,191	536,807	409,109
	令和2年度	1,034,670	502,731	531,939	413,050
新 川	魚津市	41,032	20,122	20,910	16,870
	滑川市	32,415	15,815	16,600	12,938
	黒部市	39,842	19,562	20,280	15,362
	入善町	23,724	11,370	12,354	9,148
	朝日町	10,955	5,155	5,800	4,680
	計	147,968	72,024	75,944	58,998
富 山	富山市	413,969	202,272	211,697	173,566
	舟橋村	3,179	1,561	1,618	1,047
	上市町	19,462	9,318	10,144	7,821
	立山町	25,091	12,205	12,886	9,832
	計	461,701	225,356	236,345	192,266
高 岡	高岡市	166,300	80,440	85,860	66,148
	氷見市	44,081	20,934	23,147	17,028
	小矢部市	28,792	13,918	14,874	9,855
	射水市	90,334	44,007	46,327	34,099
	計	329,507	159,299	170,208	127,130
砺 波	砺波市	47,796	23,252	24,544	17,140
	南砺市	47,698	22,800	24,898	17,516
	計	95,494	46,052	49,442	34,656

資料 世帯数、人口 県統計調査課調「富山県人口移動調査」(令和3年10月1日推計)

就業者数 総務省統計局「国勢調査」(平成27年10月1日)

(単位: 戸、人)

就 業 者 数							
総 数	第 1 次 産 業				第2 次産業	第3 次産業	その他
	総 数	農 業	林 業	漁 業			
538,839	17,599	16,095	562	942	178,261	334,575	8,404
538,839	17,599	16,095	562	942	178,261	334,575	8,404
538,839	17,599	16,095	562	942	178,261	334,575	8,404
538,839	17,599	16,095	562	942	178,261	334,575	8,404
538,839	17,599	16,095	562	942	178,261	334,575	8,404
538,839	17,599	16,095	562	942	178,261	334,575	8,404
21,940	900	736	37	127	8,521	12,286	233
17,065	619	556	6	57	6,779	9,600	67
20,811	828	755	19	54	9,056	10,876	51
13,099	883	821	19	43	5,387	6,786	43
6,011	317	273	10	34	2,123	3,536	35
78,926	3,547	3,141	91	315	31,866	43,084	429
209,403	4,750	4,436	166	148	62,733	137,048	4,872
1,586	67	63		4	490	1,028	1
10,496	460	446	12	2	3,862	6,108	66
13,700	814	804	6	4	4,432	8,328	126
235,185	6,091	5,749	184	158	71,517	152,512	5,065
85,832	1,868	1,735	40	93	28,097	54,505	1,362
23,738	1,030	787	45	198	8,060	14,094	554
15,812	787	754	32	1	5,517	9,433	75
46,605	1,099	923	12	164	14,449	30,472	585
171,987	4,784	4,199	129	456	56,123	108,504	2,576
25,712	1,294	1,247	45	2	8,741	15,445	232
27,029	1,883	1,759	113	11	10,014	15,030	102
52,741	3,177	3,006	158	13	18,755	30,475	334

(2) 土地

センター別	市町村別	総土地面積	森林面積			
			総数	国有林	公有林	私有林
	平成27年度	424,761	285,380	105,676	29,693	150,011
	平成28年度	424,761	285,399	105,676	29,715	150,008
	平成29年度	424,761	285,318	105,549	29,721	150,048
	平成30年度	424,761	285,277	105,505	29,731	150,042
	令和元年度	424,761	285,300	105,512	29,711	150,077
	令和2年度	424,758	285,302	105,512	29,688	150,102
新 川	魚津市	20,061	14,655	4,425	522	9,708
	滑川市	5,462	704	3	11	689
	黒部市	42,631	36,053	27,081	4,283	4,689
	入善町	7,125	945	31	28	886
	朝日町	22,630	19,914	12,556	755	6,602
	計	97,909	72,270	44,096	5,600	22,574
富 山	富山市	124,174	86,315	28,200	13,721	44,394
	舟橋村	347	0	0	0	0
	上市町	23,671	19,517	7,532	1,286	10,700
	立山町	30,729	23,872	16,410	315	7,147
	計	178,924	129,703	52,141	15,321	62,241
高 岡	高岡市	20,957	6,689	27	191	6,472
	氷見市	23,054	13,488	66	283	13,139
	小矢部市	13,407	5,910	28	108	5,774
	射水市	10,943	1,188	10	59	1,119
	計	68,361	27,275	131	640	26,504
砺 波	砺波市	12,703	3,470	10	161	3,299
	南砺市	66,864	52,583	9,133	7,966	35,484
	計	79,567	56,053	9,143	8,127	38,783

- 資料 1 総土地面積 富山県勢要覧 令和2年度版  
 2 耕地面積 北陸農政局「農林水産統計年報 北陸版」令和元年～2年  
 3 森林面積 県森林政策課調

注：計と内訳の和が一致しないのは、四捨五入による。

( 単位: ha)

耕 地 面 積			その他
計	田	畑	
58,800	56,300	2,500	80,581
58,700	56,100	2,540	80,662
58,500	55,900	2,560	80,988
58,400	55,800	2,610	81,084
58,400	55,800	2,610	81,061
58,200	55,500	2,700	81,256
1,940	1,780	151	3,466
2,190	2,140	46	2,568
2,750	2,600	141	3,828
3,840	3,810	27	2,340
1,440	1,400	40	1,276
12,160	11,730	405	13,479
13,100	12,200	908	24,759
177	174	2	170
1,630	1,570	65	2,524
3,410	3,350	54	3,447
18,317	17,300	1,029	30,904
5,260	5,140	120	9,008
3,180	2,800	377	6,386
3,610	3,490	117	3,887
3,670	3,470	192	6,085
15,720	14,900	806	25,366
4,800	4,690	95	4,433
7,260	6,880	362	7,021
12,060	11,570	457	11,454

## 2 森林の概況

### (1) 市町村別所有形態別森林面積

センター別	市町村別	総数	森林面積	森林率	民有林				
					公有林				森林総研有林
					県有林	市町村林	財産区有林	小計	
平成28年度		424,761	285,399	67	14,105	11,763	3,847	29,715	13,548
平成29年度		424,761	285,318	67	14,101	11,773	3,847	29,721	13,605
平成30年度		424,761	285,277	67	14,101	11,782	3,847	29,731	13,616
令和元年度		424,761	285,300	67	14,061	11,802	3,847	29,711	13,640
令和2年度		424,758	285,302	67	14,061	11,802	3,849	29,688	13,647
新川	魚津市	20,061	14,655	73	431	91		522	147
	滑川市	5,462	704	13	1	10		11	4
	黒部市	42,631	36,053	85	37	949	3,297	4,283	755
	(黒部市)		3,850		35	431	59	524	166
	(宇奈月町)		32,203		3	518	3,238	3,759	590
	入善町	7,125	945	13		28		28	130
	朝日町	22,630	19,914	88	542	46	167	755	477
	計	97,909	72,270	74	1,011	1,124	3,464	5,600	1,513
富山	富山市	124,174	86,315	70	9,638	4,083		13,721	3,854
	(富山市)		699		83	133		216	
	(大沢野町)		4,204		74	25		99	403
	(大山町)		53,699		8,568	896		9,464	1,106
	(八尾町)		19,117		712	2,680		3,392	2,017
	(婦中町)		1,884		51	1		51	
	(山田村)		2,979		106	248		353	256
	(細入村)		3,734		45	101		146	72
	舟橋村	347							
	計	178,924	129,703	72	10,664	4,273	384	15,321	4,745
高岡	高岡市	20,957	6,689	32	95	96		191	233
	(高岡市)		3,309		76	58		134	65
	(福岡町)		3,380		18	38		57	169
	氷見市	23,054	13,488	59	232	50		283	106
	小矢部市	13,407	5,910	44	38	71		108	295
	射水市	10,943	1,188	11	53	5		59	
	(新湊市)								
	(小杉町)		1,098		53	4		56	
	(大門町)		90		1	1		2	
	(下村)								
	(大島町)								
	計	68,361	27,275	40	418	233		640	635
砺波	砺波市	12,703	3,470	27	115	46		161	
	(砺波市)		1,793		111	24		135	
	(庄川町)		1,677		4	22		26	
	南砺市	66,864	52,583	79	560	7,406		7,966	6,754
	(城端町)		4,191		185	192		377	728
	(平村)		8,826		7	1,060		1,067	1,482
	(上平村)		9,008		1	1,495		1,497	668
	(利賀村)		17,036		126	4,040		4,166	2,495
	(井波町)		943		0	47		47	379
	(井口村)		726			36		36	339
	(福野町)		359		0	22		22	
	(福光町)		11,494		241	513		754	662
	計	79,567	56,053	70	1,968	6,172		8,127	6,754

資料 県森林政策課調

林野庁所管国有林は中部森林管理局計画課調



(単位: ha)

公社有林	私有林	計	国 有 林				地域森林 計画 対象外	
			林野庁所管			計		
			国有林	官行造林	小計			
9,294	127,166	179,723	103,649	1,049	104,699	977	105,676	1
9,286	127,158	179,770	103,545	1,049	104,594	955	105,549	1
9,258	127,168	179,772	103,545	1,004	104,549	957	105,505	1
9,257	127,181	179,788	103,545	1,004	104,549	963	105,512	1
9,249	127,206	179,790	103,545	1,004	104,549	963	105,512	1
809	8,753	10,230	4,353		4,353	72	4,425	
13	672	701				3	3	
180	3,754	8,972	26,790		26,790	291	27,081	
98	2,375	3,164	662		662	24	686	
82	1,378	5,809	26,128		26,128	266	26,395	
8	748	914		22	22	9	31	
620	5,505	7,357	12,525		12,525	31	12,556	
1,629	19,432	28,174	43,668	22	43,690	406	44,096	
3,350	37,191	58,115	27,947	73	28,020	180	28,200	1
19	450	684				14	14	0
676	2,878	4,056	145		145	4	149	
672	19,181	30,422	23,102	73	23,175	101	23,276	
1,466	8,519	15,394	3,684		3,684	38	3,723	
66	1,766	1,883				1	1	0
225	2,138	2,972				7	7	
226	2,259	2,704	1,016		1,016	14	1,030	0
546	9,868	11,985	7,312	104	7,416	116	7,532	
92	6,449	7,461	16,145	250	16,395	16	16,410	
3,988	53,507	77,562	51,403	427	51,830	311	52,141	1
590	5,648	6,662				27	27	
123	2,972	3,293				16	16	
467	2,676	3,369				11	11	
829	12,204	13,421				66	66	
702	4,777	5,882				28	28	
171	949	1,178				10	10	
171	861	1,088				10	10	
	88	90						
2,292	23,577	27,144				131	131	
435	2,865	3,461				10	10	
290	1,365	1,789				3	3	
145	1,500	1,671				6	6	
906	27,824	43,449	8,473	555	9,028	106	9,133	
199	2,843	4,148		36	36	7	43	
200	5,931	8,681		135	135	10	145	
15	3,504	5,684	3,269	29	3,298	26	3,324	
166	7,960	14,787	1,893	309	2,202	46	2,249	
5	505	937				7	7	
15	291	681		45	45	0	45	
39	297	358				1	1	
265	6,493	8,174	3,312		3,312	8	3,320	
1,340	30,689	46,910	8,473	555	9,028	115	9,143	

注: 計の不一致は四捨五入による。

## (2) 市町村別林種別面積, 蓄積(民有林)

## ① 面積

センター別	市町村名	人工林			天然林		
		針葉樹	広葉樹	計	針葉樹	広葉樹	計
新川	魚津市	2,823	5	2,828	66	7,020	7,086
	滑川市	220	2	222	15	412	427
	黒部市	2,150	16	2,166	141	5,945	6,086
	(黒部市)	1,206	5	1,211	83	1,700	1,783
	(宇奈月町)	944	11	955	58	4,245	4,303
	入善町	372	1	373	5	465	470
	朝日町	2,085	9	2,094	46	4,734	4,779
	センター小計	7,650	33	7,683	273	18,575	18,849
富山	富山市計	13,921	48	13,970	1,701	34,860	36,561
	(富山市)	63		63	78	515	592
	(大沢野町)	1,879	0	1,880	22	1,993	2,015
	(大山町)	4,157	36	4,193	1,425	19,483	20,908
	(八尾町)	5,314	6	5,320	108	8,422	8,529
	(婦中町)	607	0	607	38	1,186	1,225
	(山田村)	1,139	4	1,143	20	1,478	1,498
	(細入村)	762	2	764	11	1,782	1,793
	舟橋村						
	上市町	2,281	8	2,289	152	8,794	8,946
	立山町	2,361	9	2,370	91	4,076	4,167
	センター小計	18,563	65	18,628	1,944	47,731	49,674
高岡	高岡市計	2,400	51	2,452	78	3,931	4,008
	(高岡市)	1,027	4	1,031	64	2,061	2,125
	(福岡町)	1,373	47	1,420	14	1,870	1,884
	氷見市	4,604	217	4,821	208	7,392	7,600
	小矢部市	2,874	77	2,951	78	2,671	2,749
	射水市計	442	3	445	145	564	708
	(新湊市)						
	(小杉町)	409	2	411	123	534	658
	(大門町)	33	1	34	21	29	50
	(下村)						
	(大島町)						
	センター小計	10,321	347	10,668	508	14,558	15,065
砺波	砺波市計	1,654	11	1,665	65	1,489	1,555
	(砺波市)	912	2	915	50	741	791
	(庄川町)	742	8	750	15	749	764
	南砺市計	12,406	131	12,538	190	26,899	27,089
	(城端町)	1,893	4	1,897	45	1,894	1,939
	(平村)	2,300	4	2,304	2	5,088	5,090
	(上平村)	1,006	3	1,009	22	4,139	4,161
	(利賀村)	3,295	63	3,359	26	10,252	10,279
	(井波町)	673	3	676	8	190	198
	(井口村)	356		356	7	247	254
	(福野町)	160	0	160	36	141	177
	(福光町)	2,724	54	2,778	43	4,948	4,991
	センター小計	14,060	142	14,202	255	28,389	28,644
	合計	50,594	588	51,182	2,980	109,252	112,233

資料 県森林政策課調

(単位: ha)

その他	合 計			
	針葉樹	広葉樹	その他	計
316	2,889	7,024	316	10,230
52	235	414	52	701
720	2,291	5,961	720	8,972
170	1,289	1,705	170	3,164
550	1,002	4,256	550	5,809
71	376	467	71	914
484	2,131	4,743	484	7,357
1,642	7,923	18,609	1,642	28,174
7,584	15,622	34,909	7,584	58,115
29	141	515	29	684
161	1,901	1,994	161	4,056
5,322	5,582	19,519	5,322	30,422
1,544	5,421	8,428	1,544	15,394
52	645	1,186	52	1,883
330	1,159	1,482	330	2,972
147	773	1,784	147	2,704
750	2,433	8,802	750	11,985
925	2,452	4,085	925	7,461
9,259	20,507	47,796	9,259	77,562
202	2,478	3,982	202	6,662
138	1,091	2,065	138	3,293
65	1,387	1,917	65	3,369
1,001	4,812	7,609	1,001	13,421
182	2,952	2,748	182	5,882
25	587	566	25	1,178
19	532	536	19	1,088
6	55	30	6	90
1,410	10,828	14,905	1,410	27,144
241	1,719	1,500	241	3,461
84	963	743	84	1,789
157	757	757	157	1,671
3,823	12,596	27,030	3,823	43,449
312	1,938	1,898	312	4,148
1,287	2,302	5,092	1,287	8,681
514	1,028	4,142	514	5,684
1,150	3,322	10,316	1,150	14,787
63	681	193	63	937
71	363	247	71	681
21	196	142	21	358
405	2,767	5,002	405	8,174
4,064	14,316	28,530	4,064	46,910
16,376	53,574	109,840	16,376	179,790

注: 計とその内訳の和が一致しないのは四捨五入による。

その他: 竹林、岩石地等

② 蓄 積

センター別	市町村名	人 工 林			天 然 林		
		針葉樹	広葉樹	計	針葉樹	広葉樹	計
新 川	魚津市	1,455,930	413	1,456,343	13,868	1,245,059	1,258,927
	滑川市	116,811	278	117,089	2,762	67,569	70,331
	黒部市	1,090,493	2,332	1,092,825	22,718	1,031,029	1,053,747
	(黒部市)	602,287	575	602,862	13,572	285,774	299,346
	(宇奈月町)	488,206	1,757	489,963	9,146	745,255	754,401
	入善町	179,251	101	179,352	2,196	81,775	83,971
	朝日町	1,085,389	864	1,086,253	7,668	817,259	824,927
	センター小計	3,927,874	3,988	3,931,862	49,212	3,242,691	3,291,903
富 山	富山市	6,011,188	7,056	6,018,244	468,405	5,623,484	6,091,889
	(富山市)	31,137		31,137	13,651	85,405	99,056
	(大沢野町)	830,820	84	830,904	3,283	335,298	338,581
	(大山町)	1,758,427	5,996	1,764,423	422,892	3,022,443	3,445,335
	(八尾町)	2,261,186	387	2,261,573	18,192	1,422,254	1,440,446
	(婦中町)	270,038	9	270,047	5,272	192,197	197,469
	(山田村)	509,019	347	509,366	3,053	251,675	254,728
	(細入村)	350,561	233	350,794	2,062	314,212	316,274
	舟橋村						
	上市町	1,087,599	1,002	1,088,601	33,782	1,480,583	1,514,365
	立山町	1,178,083	1,219	1,179,302	18,480	691,941	710,421
	センター小計	8,276,870	9,277	8,286,147	520,667	7,796,008	8,316,675
高 岡	高岡市	1,212,433	2,318	1,214,751	13,493	639,396	652,889
	(高岡市)	537,456	428	537,884	11,365	337,081	348,446
	(福岡町)	674,977	1,890	676,867	2,128	302,315	304,443
	氷見市	2,497,400	34,420	2,531,820	32,603	1,232,513	1,265,116
	小矢部市	1,442,645	7,557	1,450,202	10,954	438,300	449,254
	射水市	292,145	204	292,349	32,039	69,530	101,569
	(新湊市)						
	(小杉町)	268,852	188	269,040	26,011	66,041	92,052
	(大門町)	23,293	16	23,309	6,028	3,489	9,517
	(下村)						
	(大島町)						
	センター小計	5,444,623	44,499	5,489,122	89,089	2,379,739	2,468,828
砺 波	砺波市	790,910	581	791,491	9,724	200,732	210,456
	(砺波市)	424,681	294	424,975	7,285	96,814	104,099
	(庄川町)	366,229	287	366,516	2,439	103,918	106,357
	南砺市	4,893,315	10,661	4,903,976	41,724	3,804,234	3,845,958
	(城端町)	797,681	121	797,802	13,561	251,350	264,911
	(平村)	736,438	412	736,850	441	708,989	709,430
	(上平村)	353,643	243	353,886	4,174	599,281	603,455
	(利賀村)	1,131,935	5,530	1,137,465	8,084	1,311,383	1,319,467
	(井波町)	341,894	217	342,111	1,368	23,834	25,202
	(井口村)	203,960		203,960	1,144	37,290	38,434
	(福野町)	77,741	30	77,771	6,656	19,247	25,903
	(福光町)	1,250,023	4,108	1,254,131	6,296	852,860	859,156
	センター小計	5,684,225	11,242	5,695,467	51,448	4,004,966	4,056,414
	合 計	23,333,592	69,006	23,402,598	710,416	17,423,404	18,133,820

資料 県森林政策課調

(単位: m<sup>3</sup>)

その他	合 計		
	針葉樹	広葉樹	計
4,044	1,469,798	1,245,472	2,719,314
2,922	119,573	67,847	190,342
2,562	1,113,211	1,033,361	2,149,134
1,830	615,859	286,349	904,038
732	497,352	747,012	1,245,096
	181,447	81,876	263,323
4,644	1,093,057	818,123	1,915,824
14,172	3,977,086	3,246,679	7,237,937
28,944	6,479,593	5,630,540	12,139,077
7,344	44,788	85,405	137,537
4,020	834,103	335,382	1,173,505
6,366	2,181,319	3,028,439	5,216,124
3,924	2,279,378	1,422,641	3,705,943
3,852	275,310	192,206	471,368
3,042	512,072	252,022	767,136
396	352,623	314,445	667,464
10,284	1,121,381	1,481,585	2,613,250
4,452	1,196,563	693,160	1,894,175
43,680	8,797,537	7,805,285	16,646,502
25,872	1,225,926	641,714	1,893,512
22,938	548,821	337,509	909,268
2,934	677,105	304,205	984,244
202,374	2,530,003	1,266,933	3,999,310
11,142	1,453,599	445,857	1,910,598
2,634	324,184	69,734	396,552
2,634	294,863	66,229	363,726
	29,321	3,505	32,826
242,022	5,533,712	2,424,238	8,199,972
3,696	800,634	201,313	1,005,643
3,252	431,966	97,108	532,326
444	368,668	104,205	473,317
8,976	4,935,039	3,814,895	8,758,910
702	811,242	251,471	1,063,415
114	736,879	709,401	1,446,394
	357,817	599,524	957,341
336	1,140,019	1,316,913	2,457,268
210	343,262	24,051	367,523
	205,104	37,290	242,394
810	84,397	19,277	104,484
6,804	1,256,319	856,968	2,120,091
12,672	5,735,673	4,016,208	9,764,553
312,546	24,044,008	17,492,410	41,848,964

注: 計とその内訳の和が一致しないのは四捨五入による。

蓄積の計にはその他を含めない。

( 3 ) 全県森林計画区別、樹種別森林資源表( 民有林)

( 単位: ha、m<sup>3</sup> )

区 分		総 数			神 通 川			庄 川				
		面積	蓄積	成長量	面積	蓄積	成長量	面積	蓄積	成長量		
総 計		179,790	41,848,964	358,594	105,736	23,884,439	210,488	74,054	17,964,525	148,106		
立 木	人 工 樹	針	タテヤマスギ	40,662	18,786,806	247,358	24,692	11,974,485	155,667	15,970	6,812,321	91,691
			ボカスギ	6,906	4,106,820	24,313	27	13,828	221	6,878	4,092,992	24,092
			ヒノキ	381	58,344	549	106	17,153	154	275	41,191	395
		葉	カラマツ	1,781	273,582	1,801	939	142,231	1,036	842	131,351	765
			マ ツ	838	105,724	964	445	56,840	526	393	48,884	438
			その他針	27	2,316	166	3	207	12	23	2,109	154
			小 計	50,594	23,333,592	275,151	26,213	12,204,744	157,616	24,381	11,128,848	117,535
	林 樹	広	クヌギ	255	41,357	196	1	253		254	41,104	196
		葉	その他広	332	27,649	491	97	13,012	151	235	14,637	340
			小 計	588	69,006	687	98	13,265	151	489	55,741	536
			計	51,182	23,402,598	275,838	26,311	12,218,009	157,767	24,870	11,184,589	118,071
	地 然 林	針 樹	タテヤマスギ	109	60,699	53	102	57,943	43	8	2,756	10
			ボカスギ	23	13,884	17				23	13,884	17
			マ ツ	1,409	220,279	157	728	113,172	69	681	107,107	88
その他針			1,439	415,554	56	1,387	398,764	34	51	16,790	22	
小 計			2,980	710,416	283	2,217	569,879	146	763	140,537	137	
広 葉 樹		ブ ナ	6,876	1,195,126	5,120	5,084	889,518	3,485	1,792	305,608	1,635	
		その他広	102,376	16,228,278	77,353	61,222	10,149,181	49,090	41,155	6,079,097	28,263	
		小 計	109,252	17,423,404	82,473	66,306	11,038,699	52,575	42,946	6,384,705	29,898	
		計	112,233	18,133,820	82,756	68,523	11,608,578	52,721	43,709	6,525,242	30,035	
立木地計		163,414	41,536,418	358,594	94,835	23,826,587	210,488	68,580	17,709,831	148,106		
そ の 他	竹 林	521	312,546		96	57,852		424	254,694			
	更新困難地											
	そ の 他	15,855			10,805			5,050				
	そ の 他 計	16,376	312,546		10,902	57,852		5,474	254,694			

資料 県森林政策課調

注: 計とその内訳の和が一致しないのは四捨五入による。

(4) 全県森林計画区別、樹種別齢級別森林資源表(民有林)

① 県計

(単位: ha、m<sup>3</sup>)

区 分			総 数			1 齢 級			2 齢 級				
			面積	蓄積	成長量	面積	蓄積	成長量	面積	蓄積	成長量		
総 計			179,790	41,848,964	358,594	616	3,334	745	292	4,392	581		
立 木	人 工 樹	針	タテヤマスギ	40,662	18,786,806	247,358	94			44	405	110	
			ボカスギ	6,906	4,106,820	24,313	6			19	334	168	
			ヒノキ	381	58,344	549	0			0	1	1	
		葉	カラマツ	1,781	273,582	1,801	0						
			マ ツ	838	105,724	964	2			9	11		
			その他針	27	2,316	166	2			0	1		
			小 計	50,594	23,333,592	275,151	105			73	752	279	
	林	広	クヌギ	255	41,357	196	1	7		0	6		
		葉	その他広	332	27,649	491	30	162	47	4	51	1	
		樹	小 計	588	69,006	687	31	169	47	5	57	1	
			計	51,182	23,402,598	275,838	136	169	47	78	809	280	
	地 然 林	天	針	タテヤマスギ	109	60,699	53	3			0		
				ボカスギ	23	13,884	17	0					
			葉	マ ツ	1,409	220,279	157	1			1		
			樹	その他針	1,439	415,554	56	0			0		
				小 計	2,980	710,416	283	4			1		
		林	広	ブ ナ	6,876	1,195,126	5,120	0					
			葉	その他広	102,376	16,228,278	77,353	475	3,165	698	213	3,583	301
			樹	小 計	109,252	17,423,404	82,473	475	3,165	698	213	3,583	301
			計	112,233	18,133,820	82,756	479	3,165	698	214	3,583	301	
			立木地計	163,414	41,536,418	358,594	616	3,334	745	292	4,392	581	
そ の 他	竹 林	521	312,546										
	更新困難地												
	そ の 他	15,855											
	そ の 他 計	16,376	312,546										

資料 県森林政策課調

注: 計とその内訳が一致しないのは、四捨五入による

区 分			3 齢 級			4 齢 級			5 齢 級				
			面積	蓄積	成長量	面積	蓄積	成長量	面積	蓄積	成長量		
総 計			376	13,455	1,520	357	38,159	3,974	672	123,226	8,835		
立 木	人 工 樹	針	タテヤマスギ	57	3,015	587	180	20,119	2,357	431	78,019	5,872	
		針	ボカスギ	32	2,982	427	84	13,928	1,304	165	39,794	2,647	
		針	ヒノキ	2	87	6	17	951	68	37	2,916	169	
		葉	カラマツ							1	88	4	
		葉	マ ツ	2	23	9	5	185	7	2	164	6	
		葉	その他針	13	251	75	2	89	15	4	419	35	
		葉	小 計	107	6,358	1,104	289	35,272	3,751	639	121,400	8,733	
	林	広	クヌギ	2	48	3	4	206	15	3	213	12	
		葉	その他広	68	1,804	97	27	1,105	87	19	1,017	58	
		樹	小 計	70	1,852	100	31	1,311	102	22	1,230	70	
		計		176	8,210	1,204	320	36,583	3,853	661	122,630	8,803	
	地 然	天	針	タテヤマスギ	0	30	4	0	18	3	0	15	1
			針	ボカスギ	1	42	8						
			葉	マ ツ	0	2		0	2				
樹			その他針	0	7	3	0	9	1	0	41	3	
樹			小 計	2	81	15	0	29	4	0	56	4	
林		広	ブ ナ										
		葉	その他広	197	5,164	301	36	1,547	117	11	540	28	
		樹	小 計	197	5,164	301	36	1,547	117	11	540	28	
		計		199	5,245	316	37	1,576	121	11	596	32	
		立木地計		376	13,455	1,520	357	38,159	3,974	672	123,226	8,835	
そ の 他	竹 林												
	更新困難地												
	そ の 他												
	そ の 他 計												



( 单位: ha、m<sup>3</sup>)

6 齡 級			7 齡 級			8 齡 級			9 齡 級		
面積	蓄積	成長量	面積	蓄積	成長量	面積	蓄積	成長量	面積	蓄積	成長量
1,131	294,185	14,893	1,829	581,744	22,362	3,230	1,147,047	33,655	4,397	1,722,750	40,305
768	186,802	9,432	1,476	455,356	16,923	3,005	1,077,236	31,477	4,138	1,672,072	39,386
291	100,871	5,206	298	119,472	5,247	121	58,818	1,967	49	27,144	574
35	3,585	150	28	3,997	109	13	1,852	19	12	1,739	11
0	27	1				20	1,790	35	53	5,109	72
2	170	5	5	539	7	1	89	2	5	463	5
1	162	6	2	425	21	1	339	10	0	25	1
1,097	291,617	14,800	1,808	579,789	22,307	3,161	1,140,124	33,510	4,257	1,706,552	40,049
1	45	2				3	369	5	0	42	
18	1,278	50	12	1,126	33	9	717	9	16	2,013	26
18	1,323	52	12	1,126	33	13	1,086	14	17	2,055	26
1,115	292,940	14,852	1,820	580,915	22,340	3,173	1,141,210	33,524	4,274	1,708,607	40,075
			0	25	1	0	19				
0	14		0	7		1	63	1	1	89	1
0	14		0	32	1	1	82	1	1	89	1
16	1,231	41	9	797	21	56	5,755	130	122	14,054	229
16	1,231	41	9	797	21	56	5,755	130	122	14,054	229
16	1,245	41	9	829	22	57	5,837	131	123	14,143	230
1,131	294,185	14,893	1,829	581,744	22,362	3,230	1,147,047	33,655	4,397	1,722,750	40,305

区 分			10 齢 級			11 齢 級			12 齢 級				
			面積	蓄積	成長量	面積	蓄積	成長量	面積	蓄積	成長量		
総 計			7,011	2,911,774	55,449	12,110	4,480,052	43,194	13,031	4,640,631	44,209		
立 木	人 工 樹	針	タテヤマスギ	5,851	2,654,731	52,362	7,207	3,460,746	35,826	6,527	3,176,089	36,027	
			ボカスギ	234	141,816	1,682	818	512,589	2,130	1,145	730,457	2,170	
			ヒノキ	3	474	1	6	862	4	5	840		
			葉	カラマツ	91	11,447	151	144	19,640	201	279	38,910	312
				マ ツ	14	1,484	10	62	7,366	69	222	26,820	251
				その他針				0	189	2	0	153	
				小 計	6,194	2,809,952	54,206	8,237	4,001,392	38,232	8,179	3,973,269	38,760
		林 葉 樹	広	クヌギ	0	14		1	77		17	2,662	18
				その他広	2	301	1	3	453	2	4	608	1
				小 計	2	315	1	4	530	2	22	3,270	19
			計	6,196	2,810,267	54,207	8,241	4,001,922	38,234	8,200	3,976,539	38,779	
	地 然 林	天 針 葉 樹	針	タテヤマスギ	2	876	16	5	2,296	17	2	734	8
				ボカスギ	0	92	1	1	467	2	1	479	
				マ ツ	2	270	2	6	663	2	27	3,358	23
				その他針	0	72	1	8	2,573	24	1	306	
				小 計	4	1,310	20	19	5,999	45	30	4,877	31
		広 葉 樹	広	ブ ナ				1	57	2	26	2,232	64
				その他広	811	100,197	1,222	3,849	472,074	4,913	4,775	656,983	5,335
				小 計	811	100,197	1,222	3,850	472,131	4,915	4,800	659,215	5,399
			計	815	101,507	1,242	3,869	478,130	4,960	4,830	664,092	5,430	
		立木地計		7,011	2,911,774	55,449	12,110	4,480,052	43,194	13,031	4,640,631	44,209	
そ の 他	竹 林												
	更新困難地												
	そ の 他												
	そ の 他 計												

( 单位: ha、m<sup>3</sup>)

13 齡 級			14 齡 級			15 齡 級			16 齡 級		
面積	蓄積	成長量	面積	蓄積	成長量	面積	蓄積	成長量	面積	蓄積	成長量
14,183	3,984,169	23,173	21,548	5,055,567	21,129	18,377	3,484,075	11,962	12,396	2,355,186	8,401
3,650	1,921,216	11,913	2,626	1,467,812	5,086	919	517,790		575	328,224	
1,045	675,729	594	1,167	758,625	197	375	243,512		165	106,715	
7	1,281	2	12	2,122	2	11	1,993		8	1,507	
732	122,146	792	280	47,031	201	65	10,430	28	14	2,045	3
354	44,408	488	81	11,323	86	34	5,235	18	2	375	1
1	247	1				0	16				
5,788	2,765,027	13,790	4,166	2,286,913	5,572	1,403	778,976	46	764	438,866	4
31	4,883	24	85	14,129	62	52	8,920	30	31	5,413	16
11	1,724	12	15	2,257	12	17	2,857	16	28	2,636	13
41	6,607	36	100	16,386	74	69	11,777	46	58	8,049	29
5,829	2,771,634	13,826	4,266	2,303,299	5,646	1,472	790,753	92	823	446,915	33
1	466	2	1	388	1	1	406		0	11	
0	91		14	9,061	6	1	828		0	52	
22	2,882	24	43	6,070	47	64	9,514	29	99	16,604	28
3	988	4	9	2,391	8	4	1,179	1	2	1,383	1
26	4,427	30	66	17,910	62	70	11,927	30	102	18,050	29
88	6,631	181	22	1,776	43	10	1,215	27	30	3,883	82
8,240	1,201,477	9,136	17,194	2,732,582	15,378	16,825	2,680,180	11,813	11,441	1,886,338	8,257
8,328	1,208,108	9,317	17,216	2,734,358	15,421	16,835	2,681,395	11,840	11,471	1,890,221	8,339
8,353	1,212,535	9,347	17,282	2,752,268	15,483	16,905	2,693,322	11,870	11,573	1,908,271	8,368
14,183	3,984,169	23,173	21,548	5,055,567	21,129	18,377	3,484,075	11,962	12,396	2,355,186	8,401

区 分		17 齢 級			18 齢 級			19 齢 級				
		面積	蓄積	成長量	面積	蓄積	成長量	面積	蓄積	成長量		
総 計		10,684	2,137,495	5,738	8,406	1,780,350	5,997	8,025	1,760,962	3,386		
立 木	人 工 樹	針	タテヤマスギ	621	351,121		669	372,824		714	400,739	
		針	ボカスギ	166	107,893		139	90,072		216	139,502	
		針	ヒノキ	17	3,112	1	31	5,657	6	32	5,955	
		葉	カラマツ	23	3,424	1	8	1,514		3	534	
		葉	マ ツ	6	969		1	198		12	2,691	
		葉	その他針									
		葉	小 計	834	466,519	2	848	470,265	6	977	549,421	
	林 葉	広	クヌギ	15	2,711	5	6	1,196	4	1	112	
		葉	その他広	18	2,009	8	9	1,731	8	19	3,535	
		樹	小 計	33	4,720	13	16	2,927	12	19	3,647	
		樹	計	867	471,239	15	864	473,192	18	996	553,068	
	地 然 林	天 針	針	タテヤマスギ	2	1,145		11	6,089		5	2,779
			針	ボカスギ	5	2,627					0	145
			葉	マ ツ	104	16,986		111	17,871		165	26,740
樹			その他針	6	1,972	1	26	8,190	8	13	3,472	
樹			小 計	117	22,730	1	148	32,150	8	184	33,136	
林 葉		広	ブ ナ	24	2,773	51	33	3,519	55	233	27,455	
		葉	その他広	9,675	1,640,753	5,671	7,361	1,271,489	5,916	6,613	1,147,303	
		樹	小 計	9,700	1,643,526	5,722	7,394	1,275,008	5,971	6,845	1,174,758	
		樹	計	9,817	1,666,256	5,723	7,542	1,307,158	5,979	7,029	1,207,894	
		樹	立木地計	10,684	2,137,495	5,738	8,406	1,780,350	5,997	8,025	1,760,962	
そ の 他	竹 林											
	更新困難地											
	そ の 他											
	そ の 他 計											

( 単位: ha、m<sup>3</sup> )

20 齡 級			21 齡 級 以 上		
面積	蓄積	成長量	面積	蓄積	成長量
4,720	1,057,333	3,283	20,025	3,960,532	5,803
426	247,784		684	394,706	
152	98,013		216	138,554	
32	5,948		72	13,465	
5	1,073		63	8,374	
4	702		15	2,509	
619	353,520		1,049	557,608	
0	96		1	208	
1	126		1	139	
1	222		2	347	
620	353,742		1,051	557,955	
1	611		76	44,791	
163	26,553		599	92,591	
11	2,960		1,353	390,011	
176	30,124		2,028	527,393	
135	14,518	162	6,275	1,131,067	4,083
3,789	658,949	3,121	10,671	1,744,117	1,720
3,924	673,467	3,283	16,946	2,875,184	5,803
4,100	703,591	3,283	18,974	3,402,577	5,803
4,720	1,057,333	3,283	20,025	3,960,532	5,803

(4) 全県森林計画区別、樹種別齢級別森林資源表(民有林)

② 神通川

区 分		総 数			1 齢 級			2 齢 級				
		面積	蓄積	成長量	面積	蓄積	成長量	面積	蓄積	成長量		
総 計		105,736	23,884,439	210,488	278	1,645	379	83	1,009	71		
立 木	人 工 樹	針	タテヤマスギ	24,692	11,974,485	155,667	45		14	99	35	
		針	ボカスギ	27	13,828	221						
		針	ヒノキ	106	17,153	154	0					
		葉	カラマツ	939	142,231	1,036	0					
		葉	マ ツ	445	56,840	526	2		9	11		
		葉	その他針	3	207	12	2					
		葉	小 計	26,213	12,204,744	157,616	50		24	110	35	
	林 葉	広	クヌギ	1	253				0	1		
		葉	その他広	97	13,012	151	1	6	4	36	1	
		葉	小 計	98	13,265	151	1	6	4	37	1	
		葉	計	26,311	12,218,009	157,767	50	6	27	147	36	
	地 然 林	天 針	針	タテヤマスギ	102	57,943	43	1		0		
			針	ボカスギ								
			葉	マ ツ	728	113,172	69	0		0		
葉			その他針	1,387	398,764	34	0					
葉			小 計	2,217	569,879	146	2		1			
林 樹		広	ブ ナ	5,084	889,518	3,485						
		葉	その他広	61,222	10,149,181	49,090	226	1,639	379	55	862	35
		葉	小 計	66,306	11,038,699	52,575	226	1,639	379	55	862	35
		葉	計	68,523	11,608,578	52,721	228	1,639	379	56	862	35
立木地計		94,835	23,826,587	210,488	278	1,645	379	83	1,009	71		
そ の 他	竹 林	96	57,852									
	更新困難地											
	そ の 他	10,805										
	そ の 他 計	10,902	57,852									

資料 県森林政策課調

注： 計とその内訳が一致しないのは、四捨五入による

( 単位: ha、m<sup>3</sup> )

3 齡 級			4 齡 級			5 齡 級			6 齡 級		
面積	蓄積	成長量	面積	蓄積	成長量	面積	蓄積	成長量	面積	蓄積	成長量
66	2,583	346	120	12,755	1,452	331	59,962	4,459	546	134,401	6,752
24	1,397	271	99	11,700	1,377	308	57,910	4,335	522	132,089	6,659
1	49	10	1	138	11	2	419	32	1	232	12
			2	129	10	10	840	49	8	784	35
						1	88	4	0	27	1
2	23	9	4	179	6	2	160	6	2	170	5
			0	6	1	1	84	7	0	22	1
27	1,469	290	106	12,152	1,405	324	59,501	4,433	533	133,324	6,713
2	59	2	3	108	9	7	403	23	7	509	22
2	59	2	3	108	9	7	403	23	7	509	22
29	1,528	292	109	12,260	1,414	331	59,904	4,456	539	133,833	6,735
0	28	4	0	18	3						
0	1		0	2					0	2	
						0	41	3			
0	29	4	0	20	3	0	41	3	0	2	
37	1,026	50	12	475	35	0	17		7	566	17
37	1,026	50	12	475	35	0	17		7	566	17
37	1,055	54	12	495	38	1	58	3	7	568	17
66	2,583	346	120	12,755	1,452	331	59,962	4,459	546	134,401	6,752

。

区 分			7 齢 級			8 齢 級			9 齢 級			
			面積	蓄積	成長量	面積	蓄積	成長量	面積	蓄積	成長量	
総 計			976	299,432	11,191	1,869	671,559	19,546	2,440	973,208	22,775	
立 木	人 工 樹	針	タテヤマスギ	942	293,804	10,997	1,814	665,746	19,434	2,288	955,750	22,508
		針	ボカスギ	7	2,557	114				0	192	4
		針	ヒノキ	11	1,412	37	6	859	11	5	703	4
		葉	カラマツ				20	1,787	35	52	4,948	70
		葉	マ ツ	4	538	7				1	130	1
		葉	その他針	0	29	1	0	66	2			
		葉	小 計	965	298,340	11,156	1,841	668,458	19,482	2,346	961,723	22,587
	林 葉 樹	広	クヌギ									
		葉	その他広	9	864	29	0	28		10	1,182	17
		葉	小 計	9	864	29	0	28		10	1,182	17
	計			973	299,204	11,185	1,841	668,486	19,482	2,356	962,905	22,604
	地 然 林	天 針 葉 樹	針	タテヤマスギ								
			針	ボカスギ								
			葉	マ ツ	0	7		0	30		1	88
葉			その他針									
葉			小 計	0	7		0	30		1	88	1
林 葉 樹		広	ブ ナ									
		葉	その他広	2	221	6	28	3,043	64	83	10,215	170
		葉	小 計	2	221	6	28	3,043	64	83	10,215	170
計			3	228	6	28	3,073	64	84	10,303	171	
立木地計			976	299,432	11,191	1,869	671,559	19,546	2,440	973,208	22,775	
そ の 他	竹 林											
	更新困難地											
	そ の 他											
	そ の 他 計											



( 単位: ha、m<sup>3</sup>)

10 齡 級			11 齡 級			12 齡 級			13 齡 級		
面積	蓄積	成長量	面積	蓄積	成長量	面積	蓄積	成長量	面積	蓄積	成長量
4,509	1,894,836	36,884	7,765	2,651,907	27,817	6,492	2,170,139	23,315	7,150	2,051,178	13,989
3,855	1,808,439	35,770	4,442	2,228,889	23,350	3,212	1,709,627	19,363	2,322	1,298,668	8,088
1	908	11	10	6,275	21	0	309	1	4	2,533	5
1	107		0	14		1	141		3	504	2
91	11,366	151	138	18,665	194	164	21,445	178	268	49,004	318
6	617	1	35	4,141	39	140	17,173	168	154	20,206	212
3,953	1,821,437	35,933	4,625	2,257,984	23,604	3,517	1,748,695	19,710	2,751	1,370,915	8,625
0	14					0	5				
1	100		1	190	2	1	109		9	1,415	11
1	114		1	190	2	1	114		9	1,415	11
3,954	1,821,551	35,933	4,626	2,258,174	23,606	3,518	1,748,809	19,710	2,760	1,372,330	8,636
2	858	16	3	1,358	13	1	439	6	0	28	
2	252	2	2	217		13	1,614	8	13	1,732	16
0	57	1	8	2,503	24	1	129		2	589	2
4	1,167	19	12	4,078	37	14	2,182	14	15	2,349	18
			1	57	2	26	2,232	64			
552	72,118	932	3,126	389,598	4,172	2,934	416,916	3,527	4,375	676,499	5,335
552	72,118	932	3,127	389,655	4,174	2,960	419,148	3,591	4,375	676,499	5,335
556	73,285	951	3,139	393,733	4,211	2,974	421,330	3,605	4,389	678,848	5,353
4,509	1,894,836	36,884	7,765	2,651,907	27,817	6,492	2,170,139	23,315	7,150	2,051,178	13,989

区 分		14 齢 級			15 齢 級			16 齢 級					
		面積	蓄積	成長量	面積	蓄積	成長量	面積	蓄積	成長量			
総 計		11,363	2,583,133	12,624	9,145	1,786,520	6,624	6,818	1,345,681	5,057			
立 木	人 工 樹	針	タテヤマスギ	1,730	1,000,311	3,480	579	341,137		394	231,854		
		針	ボカスギ	0	98		0	66					
		針	ヒノキ	3	491	1	2	287		2	370		
		葉	カラマツ	92	18,029	76	12	2,490	6	10	1,398	2	
		葉	マ ツ	56	7,947	70	7	1,102	2	1	90		
		葉	その他針										
		葉	小 計	1,880	1,026,876	3,627	600	345,082	8	407	233,712	2	
	林	葉	広	クヌギ	0	12				0	40		
			葉	その他広	3	485	2	14	2,362	15	1	178	
			葉	小 計	3	497	2	14	2,362	15	1	218	
		樹	計	1,884	1,027,373	3,629	614	347,444	23	408	233,930	2	
	地 然 林	天	針	タテヤマスギ	1	370	1	0	79		0	11	
				針	ボカスギ								
			葉	マ ツ	17	2,406	14	41	6,013	17	45	7,319	11
樹				その他針	1	200	1	3	665	1	0	45	
樹				小 計	19	2,976	16	43	6,757	18	45	7,375	11
林		広	ブ ナ	0	13		3	346	8	3	350	8	
			葉	その他広	9,460	1,552,771	8,979	8,486	1,431,973	6,575	6,362	1,104,026	5,036
		樹	小 計	9,460	1,552,784	8,979	8,488	1,432,319	6,583	6,365	1,104,376	5,044	
			計	9,479	1,555,760	8,995	8,531	1,439,076	6,601	6,410	1,111,751	5,055	
立木地計		11,363	2,583,133	12,624	9,145	1,786,520	6,624	6,818	1,345,681	5,057			
そ の 他	竹 林												
	更新困難地												
	そ の 他												
	そ の 他 計												

( 单位: ha、m<sup>3</sup>)

17 齡 級			18 齡 級			19 齡 級			20 齡 級		
面積	蓄積	成長量	面積	蓄積	成長量	面積	蓄積	成長量	面積	蓄積	成長量
6,219	1,286,947	3,688	5,134	1,109,719	4,090	5,333	1,165,227	2,460	3,161	679,700	2,448
435	255,560		436	253,800		493	288,173		287	171,624	
			0	52							
4	801		11	1,991	5	13	2,448		6	1,289	
21	2,967	1	3	598		1	254		4	929	
2	505		1	148		10	2,308		2	419	
463	259,833	1	450	256,589	5	516	293,183		300	174,261	
						0	2		0	34	
0	16		8	1,478	8	18	3,410	10	0	72	
0	16		8	1,478	8	18	3,412	10	1	106	
463	259,849	1	458	258,067	13	534	296,595	10	301	174,367	
2	1,062		11	6,051		5	2,640		1	399	
47	7,078		59	9,053		82	12,613		84	13,386	
5	1,388	1	1	347		12	3,197	1	11	2,821	
54	9,528	1	71	15,451		99	18,450	1	96	16,606	
4	433	8	13	904	14	87	9,964	134	77	6,419	72
5,699	1,017,137	3,678	4,592	835,297	4,063	4,613	840,218	2,315	2,688	482,308	2,376
5,703	1,017,570	3,686	4,605	836,201	4,077	4,700	850,182	2,449	2,765	488,727	2,448
5,757	1,027,098	3,687	4,676	851,652	4,077	4,798	868,632	2,450	2,861	505,333	2,448
6,219	1,286,947	3,688	5,134	1,109,719	4,090	5,333	1,165,227	2,460	3,161	679,700	2,448

( 単位: ha、m<sup>3</sup> )

区 分		21 歳 級 以 上			
		面積	蓄積	成長量	
総 計		15,034	2,945,046	4,521	
立 木	人 工 樹	針			
		タテヤマスギ	449	267,908	
		ボカスギ			
		ヒノキ	20	3,983	
		葉			
		カラマツ	62	8,236	
		マ ツ	5	973	
	その他針				
	小 計	535	281,100		
	林 葉	広			
		クヌギ	1	145	
		その他広	0	2	
		小 計	1	147	
	計	536	281,247		
	地 然 林	天 針	タテヤマスギ	75	44,602
ボカスギ					
葉					
マ ツ			322	51,359	
樹					
その他針		1,343	386,782		
小 計		1,741	482,743		
林 樹		広			
		ブ ナ	4,871	868,800	3,175
		その他広	7,886	1,312,256	1,346
小 計	12,757	2,181,056	4,521		
計	14,498	2,663,799	4,521		
立木地計		15,034	2,945,046	4,521	
そ の 他	竹 林				
	更新困難地				
	そ の 他				
	そ の 他 計				

(4) 全県森林計画区別、樹種別齢級別森林資源表(民有林)

③ 庄川

区 分			総 数			1 齢 級			2 齢 級				
			面積	蓄積	成長量	面積	蓄積	成長量	面積	蓄積	成長量		
総 計			74,054	17,964,525	148,106	338	1,689	366	209	3,383	510		
立 木	人 工 樹	針	タテヤマスギ	15,970	6,812,321	91,691	49			30	306	75	
			ボカスギ	6,878	4,092,992	24,092	6			19	334	168	
			ヒノキ	275	41,191	395	0			0	1	1	
		葉	カラマツ	842	131,351	765							
			マ ツ	393	48,884	438				0			
			その他針	23	2,109	154				0	1		
			小 計	24,381	11,128,848	117,535	56			50	642	244	
	林	葉	広	クヌギ	254	41,104	196	1	7	0	5		
				その他広	235	14,637	340	29	156	47	1	15	
	樹			小 計	489	55,741	536	31	163	47	1	20	
				計	24,870	11,184,589	118,071	86	163	47	51	662	244
	地 然 林	天	針	タテヤマスギ	8	2,756	10	1			0		
				ボカスギ	23	13,884	17	0					
			葉	マ ツ	681	107,107	88	0			0		
樹			その他針	51	16,790	22	0			0			
			小 計	763	140,537	137	2			0			
林		葉	広	ブ ナ	1,792	305,608	1,635	0					
				その他広	41,155	6,079,097	28,263	249	1,526	319	157	2,721	266
		樹		小 計	42,946	6,384,705	29,898	249	1,526	319	157	2,721	266
				計	43,709	6,525,242	30,035	252	1,526	319	158	2,721	266
立木地計			68,580	17,709,831	148,106	338	1,689	366	209	3,383	510		
そ の 他	竹 林		424	254,694									
	更新困難地												
	そ の 他		5,050										
	そ の 他 計		5,474	254,694									

資料 県森林政策課調

注：計とその内訳が一致しないのは、四捨五入による

区 分		3 齢 級			4 齢 級			5 齢 級				
		面積	蓄積	成長量	面積	蓄積	成長量	面積	蓄積	成長量		
総 計		309	10,872	1,174	236	25,404	2,522	340	63,264	4,376		
立 木	人 工 樹	針	タテヤマスギ	33	1,618	316	82	8,419	980	122	20,109	1,537
		針	ボカスギ	31	2,933	417	84	13,790	1,293	163	39,375	2,615
		針	ヒノキ	2	87	6	15	822	58	27	2,076	120
		葉	カラマツ									
		葉	マ ツ	0			0	6	1	0	4	
		葉	その他針	13	251	75	2	83	14	3	335	28
		葉	小 計	80	4,889	814	182	23,120	2,346	315	61,899	4,300
	林 葉 樹	広	クヌギ	2	48	3	4	206	15	3	213	12
		葉	その他広	66	1,745	95	24	997	78	12	614	35
		樹	小 計	68	1,793	98	29	1,203	93	15	827	47
		計		148	6,682	912	211	24,323	2,439	330	62,726	4,347
	地 然 林	天 針 葉 樹	針	タテヤマスギ	0	2				0	15	1
			針	ボカスギ	1	42	8					
			葉	マ ツ	0	1						
樹			その他針	0	7	3	0	9	1			
樹			小 計	1	52	11	0	9	1	0	15	1
林 葉 樹		広	ブ ナ									
		葉	その他広	161	4,138	251	25	1,072	82	10	523	28
		樹	小 計	161	4,138	251	25	1,072	82	10	523	28
		計		162	4,190	262	25	1,081	83	10	538	29
立木地計		309	10,872	1,174	236	25,404	2,522	340	63,264	4,376		
そ の 他	竹 林											
	更新困難地											
	そ の 他											
	そ の 他 計											

( 単位: ha、m<sup>3</sup> )

6 齡 級			7 齡 級			8 齡 級			9 齡 級		
面積	蓄積	成長量	面積	蓄積	成長量	面積	蓄積	成長量	面積	蓄積	成長量
585	159,784	8,141	853	282,312	11,171	1,361	475,488	14,109	1,957	749,542	17,530
246	54,713	2,773	534	161,552	5,926	1,190	411,490	12,043	1,850	716,322	16,878
291	100,639	5,194	291	116,915	5,133	121	58,818	1,967	49	26,952	570
27	2,801	115	17	2,585	72	7	993	8	7	1,036	7
						0	3		1	161	2
			0	1		1	89	2	3	333	4
1	140	5	2	396	20	1	273	8	0	25	1
565	158,293	8,087	843	281,449	11,151	1,320	471,666	14,028	1,911	744,829	17,462
1	45	2				3	369	5	0	42	
11	769	28	3	262	4	9	689	9	7	831	9
12	814	30	3	262	4	12	1,058	14	7	873	9
576	159,107	8,117	846	281,711	11,155	1,333	472,724	14,042	1,918	745,702	17,471
			0	25	1	0	19				
0	12					0	33	1	0	1	
0	12		0	25	1	1	52	1	0	1	
9	665	24	6	576	15	28	2,712	66	39	3,839	59
9	665	24	6	576	15	28	2,712	66	39	3,839	59
9	677	24	6	601	16	29	2,764	67	39	3,840	59
585	159,784	8,141	853	282,312	11,171	1,361	475,488	14,109	1,957	749,542	17,530

区 分		10 齢 級			11 齢 級			12 齢 級					
		面積	蓄積	成長量	面積	蓄積	成長量	面積	蓄積	成長量			
総 計		2,502	1,016,938	18,565	4,345	1,828,145	15,377	6,539	2,470,492	20,894			
立 木	人 工 樹	針	タテヤマスギ	1,997	846,292	16,592	2,765	1,231,857	12,476	3,314	1,466,462	16,664	
			ボカスギ	233	140,908	1,671	808	506,314	2,109	1,145	730,148	2,169	
			ヒノキ	2	367	1	6	848	4	4	699		
		葉	カラマツ	1	81		6	975	7	115	17,465	134	
			マ ツ	9	867	9	28	3,225	30	82	9,647	83	
			その他針				0	189	2	0	153		
			小 計	2,241	988,515	18,273	3,612	1,743,408	14,628	4,661	2,224,574	19,050	
	林 葉	広	クヌギ				1	77		17	2,657	18	
			その他広	2	201	1	2	263		4	499	1	
		樹	小 計	2	201	1	2	340		21	3,156	19	
		計	2,242	988,716	18,274	3,615	1,743,748	14,628	4,682	2,227,730	19,069		
	地 然 林	天 針	タテヤマスギ	0	18		2	938	4	1	295	2	
				ボカスギ	0	92	1	1	467	2	1	479	
			葉	マ ツ	0	18		4	446	2	14	1,744	15
樹			その他針	0	15		0	70		0	177		
			小 計	0	143	1	7	1,921	8	16	2,695	17	
林 樹		広	ブ ナ										
		葉	その他広	259	28,079	290	723	82,476	741	1,840	240,067	1,808	
		樹	小 計	259	28,079	290	723	82,476	741	1,840	240,067	1,808	
		計	260	28,222	291	730	84,397	749	1,857	242,762	1,825		
立木地計		2,502	1,016,938	18,565	4,345	1,828,145	15,377	6,539	2,470,492	20,894			
そ の 他	竹 林												
	更新困難地												
	そ の 他												
	そ の 他 計												



( 単位: ha、m<sup>3</sup> )

13 齡 級			14 齡 級			15 齡 級			16 齡 級		
面積	蓄積	成長量	面積	蓄積	成長量	面積	蓄積	成長量	面積	蓄積	成長量
7,033	1,932,991	9,184	10,185	2,472,434	8,505	9,232	1,697,555	5,338	5,578	1,009,505	3,344
1,328	622,548	3,825	896	467,501	1,606	339	176,653		181	96,370	
1,041	673,196	589	1,167	758,527	197	375	243,446		165	106,715	
5	777		9	1,631	1	9	1,706		6	1,137	
463	73,142	474	188	29,002	125	53	7,940	22	4	647	1
199	24,202	276	25	3,376	16	26	4,133	16	2	285	1
1	247	1				0	16				
3,037	1,394,112	5,165	2,285	1,260,037	1,945	803	433,894	38	358	205,154	2
31	4,883	24	85	14,117	62	52	8,920	30	30	5,373	16
2	309	1	12	1,772	10	3	495	1	27	2,458	13
33	5,192	25	97	15,889	72	55	9,415	31	57	7,831	29
3,069	1,399,304	5,190	2,382	1,275,926	2,017	859	443,309	69	415	212,985	31
1	438	2	0	18		1	327				
0	91		14	9,061	6	1	828		0	52	
9	1,150	8	26	3,664	33	24	3,501	12	54	9,285	17
1	399	2	8	2,191	7	1	514		2	1,338	1
11	2,078	12	48	14,934	46	27	5,170	12	57	10,675	18
88	6,631	181	22	1,763	43	7	869	19	28	3,533	74
3,865	524,978	3,801	7,734	1,179,811	6,399	8,339	1,248,207	5,238	5,078	782,312	3,221
3,953	531,609	3,982	7,756	1,181,574	6,442	8,346	1,249,076	5,257	5,106	785,845	3,295
3,964	533,687	3,994	7,803	1,196,508	6,488	8,373	1,254,246	5,269	5,163	796,520	3,313
7,033	1,932,991	9,184	10,185	2,472,434	8,505	9,232	1,697,555	5,338	5,578	1,009,505	3,344

区 分		17 齢 級			18 齢 級			19 齢 級				
		面積	蓄積	成長量	面積	蓄積	成長量	面積	蓄積	成長量		
総 計		4,464	850,548	2,050	3,272	670,631	1,907	2,692	595,735	926		
立 木	人 工 樹	針	タテヤマスギ	186	95,561		233	119,024		221	112,566	
		針	ボカスギ	166	107,893		139	90,020		216	139,502	
		針	ヒノキ	13	2,311	1	20	3,666	1	19	3,507	
		葉	カラマツ	2	457		5	916		1	280	
		葉	マ ツ	4	464		0	50		2	383	
		葉	その他針									
		葉	小 計	371	206,686	1	398	213,676	1	460	256,238	
	林 葉	広	クヌギ	15	2,711	5	6	1,196	4	1	110	
		葉	その他広	18	1,993	8	2	253		1	125	
		樹	小 計	33	4,704	13	8	1,449	4	1	235	
		樹	計	404	211,390	14	406	215,125	5	462	256,473	
	地 然 林	天 針	針	タテヤマスギ	0	83		0	38		0	139
			針	ボカスギ	5	2,627					0	145
			葉	マ ツ	57	9,908		51	8,818		84	14,127
樹			その他針	1	584		25	7,843	8	1	275	
樹			小 計	63	13,202		77	16,699	8	85	14,686	
林 樹		広	ブ ナ	20	2,340	43	20	2,615	41	146	17,491	236
		葉	その他広	3,977	623,616	1,993	2,769	436,192	1,853	2,000	307,085	690
		樹	小 計	3,997	625,956	2,036	2,789	438,807	1,894	2,145	324,576	926
		樹	計	4,060	639,158	2,036	2,866	455,506	1,902	2,231	339,262	926
立木地計		4,464	850,548	2,050	3,272	670,631	1,907	2,692	595,735	926		
そ の 他	竹 林											
	更新困難地											
	そ の 他											
	そ の 他 計											

( 単位: ha、m<sup>3</sup> )

20 齡 級			21 齡 級 以 上		
面積	蓄積	成長量	面積	蓄積	成長量
1,558	377,633	835	4,991	1,015,486	1,282
138	76,160		236	126,798	
152	98,013		216	138,554	
26	4,659		52	9,482	
1	144		1	138	
2	283		10	1,536	
319	179,259		514	276,508	
0	62		0	63	
0	54		1	137	
1	116		1	200	
319	179,375		515	276,708	
1	212		0	189	
79	13,167		277	41,232	
0	139		10	3,229	
80	13,518		287	44,650	
58	8,099	90	1,404	262,267	908
1,101	176,641	745	2,784	431,861	374
1,159	184,740	835	4,188	694,128	1,282
1,239	198,258	835	4,476	738,778	1,282
1,558	377,633	835	4,991	1,015,486	1,282

## (5) 私有林の市町村別、所有形態別森林面積

センター別	市町村名	合計	集落 共有地	個人 共有地	社寺有林	その他団体
新 川	魚津市	8,753	66	474	86	23
	滑川市	672	0	36	1	4
	黒部市	3,754	12	140	33	25
	(黒部市)	2,375	12	115	7	21
	(宇奈月町)	1,378	0	26	26	3
	入善町	748	0	21	6	2
	朝日町	5,505	69	937	41	1
	計	19,432	148	1,608	168	55
富 山	富山市	37,191	1,192	3,354	138	39
	(富山市)	450	1	33	6	4
	(大沢野町)	2,878	1	119	27	1
	(大山町)	19,181	1,071	2,072	23	9
	(八尾町)	8,519	27	657	60	18
	(婦中町)	1,766	0	70	7	3
	(山田村)	2,138	3	323	3	3
	(細入村)	2,259	89	82	12	2
	舟橋村	0				
	上市町	9,868	537	1,668	276	41
	立山町	6,449	0	995	76	4
	計	53,507	1,729	6,017	489	84
	高 岡	高岡市	5,648	3	127	60
(高岡市)		2,972	3	33	38	30
(福岡町)		2,676	0	93	21	3
氷見市		12,204	22	1,215	108	20
小矢部市		4,777	1	372	67	4
射水市		949	4	46	15	50
(新湊市)		0				
(小杉町)		861	3	31	15	50
(大門町)		88	1	15	0	
(下村)		0				
(大島町)		0				
計		23,577	31	1,759	249	107
砺 波		砺波市	2,865	1	124	41
	(砺波市)	1,365	0	6	21	4
	(庄川町)	1,500	0	118	20	2
	南砺市	27,824	821	4,410	302	114
	(城端町)	2,843	4	119	131	74
	(平村)	5,931	21	686	42	3
	(上平村)	3,504	306	405	3	3
	(利賀村)	7,960	317	2,277	42	12
	(井波町)	505	4	21	44	7
	(井口村)	291	149	22	0	0
	(福野町)	297	0	44	19	9
	(福光町)	6,493	21	837	21	6
	計	30,689	821	4,534	343	119
	合計	127,206	2,728	13,917	1,249	365

資料 県森林政策課調

注：計とその内訳の和が一致しないのは四捨五入による。

( 単位: ha)

個人	学校林	生産森林 組合	森林組合	会社有林
6,774		1,137	3	189
614				17
2,816	0	609	0	118
1,920		199		101
896		410		17
263		454		1
1,819	0	2,348		289
12,287	0	4,549	3	615
21,426	804	66	3	10,167
297				109
2,440		11	3	276
6,576	804	27		8,600
7,329		2	0	427
1,488				198
1,769	0	26		11
1,528				546
4,760	23	2,193		371
3,597	2	1,599	0	174
29,784	830	3,858	4	10,713
5,210	0	0	0	215
2,747	0			121
2,463				95
10,747	1	10		81
4,095	16	14		209
595	7	0	0	232
535	7			220
60				12
20,646	24	24	0	738
2,468	0	173	0	54
1,297		1		36
1,171		172		18
16,288	0	4,037	100	1,752
1,151		1,144	97	124
2,873		1,529		777
1,230		1,257		301
4,835		94	2	381
413		5		12
111		8		0
206				19
5,469			2	138
18,757	0	4,209	100	1,806
81,474	854	12,640	107	13,872

## (6) 市町村別標高階別森林面積(民有林)

センター別	市町村名	50m未満	50m以上 100m未満	100m以上 200m未満	200m以上 400m未満	400m以上 600m未満
新 川	魚津市	14	207	658	2,935	2,552
	滑川市	41	86	192	317	64
	黒部市	35	155	675	2,096	2,458
	(黒部市)	35	147	575	1,005	703
	(宇奈月町)		8	101	1,092	1,755
	入善町	43	8	18	344	294
	朝日町	4	208	1,139	2,566	2,060
	計	137	663	2,682	8,258	7,429
富 山	富山市	77	1,014	4,579	9,376	10,971
	(富山市)	70	383	232		
	(大沢野町)		20	395	1,739	1,324
	(大山町)		17	622	2,300	3,706
	(八尾町)		74	1,437	3,227	4,007
	(婦中町)	7	521	1,342	13	
	(山田村)			421	998	954
	(細入村)			131	1,099	980
	舟橋村					
	上市町		94	1,042	1,854	2,843
	立山町		16	298	2,128	1,793
計	77	1,124	5,919	13,358	15,606	
高 岡	高岡市	234	1,967	2,881	1,467	114
	(高岡市)	202	1,503	1,241	347	
	(福岡町)	32	464	1,640	1,120	114
	氷見市	1,369	4,478	4,742	2,604	227
	小矢部市	5	725	4,521	632	
	射水市	354	799	24		
	(新湊市)					
	(小杉町)	294	770	24		
	(大門町)	61	30			
	(下村)					
	(大島町)					
計	1,962	7,970	12,168	4,704	341	
砺 波	砺波市		179	1,380	1,212	490
	(砺波市)		173	1,019	479	119
	(庄川町)		7	361	734	371
	南砺市		62	2,130	5,578	9,395
	(城端町)			26	1,200	1,542
	(平村)				497	1,896
	(上平村)				65	1,446
	(利賀村)				776	1,485
	(井波町)			77	414	324
	(井口村)			47	224	134
	(福野町)		59	299		
	(福光町)		3	1,681	2,401	2,569
	計		241	3,509	6,791	9,885
合計		2,176	9,998	24,279	33,111	33,261

資料 県森林政策課調

注：計とその内訳が一致しないのは、四捨五入による。

(単位:ha)

600m以上 800m未満	800m以上 1,000m未満	1,000m以上 1,200m未満	1,200m以上 1,400m未満	1,400m以上 1,600m未満	1,600m以上	計
1,506	1,231	725	328	74		10,230
						701
1,857	1,081	388	134	93		8,972
422	194	82				3,164
1,434	886	306	134	93		5,809
171	37					914
1,153	227					7,357
4,687	2,576	1,113	462	167		28,174
7,378	4,179	4,257	5,608	5,317	5,359	58,115
						684
405	165	8				4,056
2,901	2,269	3,261	4,834	5,165	5,347	30,422
3,159	1,572	981	774	151	12	15,394
						1,883
542	57					2,972
371	117	6				2,704
2,798	2,087	972	255	36	4	11,985
960	531	495	394	269	577	7,461
11,137	6,797	5,724	6,258	5,622	5,940	77,562
						6,662
						3,293
						3,369
						13,421
						5,882
						1,178
						1,088
						90
						27,144
152	47					3,461
						1,789
152	47					1,671
10,109	7,323	4,717	3,110	983	41	43,449
808	525	47				4,148
2,799	2,050	812	388	229	10	8,681
1,910	1,250	729	265	14	4	5,684
3,245	3,009	3,056	2,450	740	27	14,787
115	7					937
176	100					681
						358
1,056	384	73	7			8,174
10,261	7,371	4,717	3,110	983	41	46,910
26,085	16,744	11,553	9,830	6,772	5,982	179,790

## (7) 市町村別傾斜階別森林面積(民有林)

センター別	市町村名	5°未満	5°以上 10°未満	10°以上 15°未満	15°以上 20°未満	20°以上 25°未満
新 川	魚津市	57	89	107	105	944
	滑川市	18	4	12	11	82
	黒部市	18	80	16	89	369
	(黒部市)	18	73	10	80	277
	(宇奈月町)		8	6	9	92
	入善町	43	8	6		26
	朝日町	56	13	27	6	147
	計	192	195	168	212	1,568
富 山	富山市	167	266	896	2,205	5,947
	(富山市)	41	9	113	158	269
	(大沢野町)	5	47	69	298	711
	(大山町)	100	88	299	595	1,952
	(八尾町)	20	92	336	801	2,022
	(婦中町)		14	55	167	474
	(山田村)		10		107	345
	(細入村)		6	23	78	175
	舟橋村					
	上市町	29	64	154	414	877
	立山町	3	108	176	394	1,014
計	199	437	1,227	3,013	7,839	
高 岡	高岡市	11	15	93	302	1,149
	(高岡市)	2	15	30	96	445
	(福岡町)	9		63	206	704
	氷見市	122	66	1,071	1,465	3,600
	小矢部市	13		67	478	1,598
	射水市		19	78	240	477
	(新湊市)					
	(小杉町)		19	68	207	435
	(大門町)			11	33	42
	(下村)					
	(大島町)					
計	145	100	1,309	2,485	6,824	
砺 波	砺波市		22	204	409	862
	(砺波市)		22	181	267	637
	(庄川町)			23	142	225
	南砺市	17	10	311	871	3,512
	(城端町)	12		128	186	742
	(平村)			9	79	285
	(上平村)			6	29	198
	(利賀村)		10	109	319	959
	(井波町)				72	109
	(井口村)			22	26	122
	(福野町)				17	136
	(福光町)	5		37	143	961
	計	17	32	515	1,280	4,374
合計	553	764	3,219	6,989	20,605	

資料 県森林政策課調

注：計とその内訳が一致しないのは、四捨五入による。



(単位:ha)

25°以上 30°未満	30°以上 35°未満	35°以上 40°未満	40°以上 45°未満	45°以上 50°未満	50°以上	計
1,470	2,848	3,303	1,277	29		10,230
184	189	138	61			701
949	2,047	3,508	1,784	113		8,972
742	983	693	288			3,164
207	1,064	2,815	1,496	113		5,809
51	252	374	141	13		914
663	2,357	3,032	1,009	48		7,357
3,318	7,693	10,354	4,272	202		28,174
8,346	17,428	15,955	6,409	384	113	58,115
79	15					684
916	1,108	628	241	33		4,056
2,893	9,328	10,404	4,457	252	55	30,422
2,631	5,073	3,264	1,110	40	5	15,394
697	360	113	4			1,883
740	900	670	196	3		2,972
392	644	876	401	55	53	2,704
1,421	2,388	4,257	2,201	181		11,985
1,348	2,385	1,504	486	36	8	7,461
11,115	22,201	21,715	9,095	600	121	77,562
1,679	2,645	588	181			6,662
846	1,466	288	107			3,293
833	1,179	301	74			3,369
3,575	2,996	438	88			13,421
1,782	1,473	364	98	10		5,882
170	171	23				1,178
170	167	23				1,088
1	4					90
7,206	7,284	1,413	367	10		27,144
603	653	410	240	51	8	3,461
324	229	100	21	9		1,789
279	424	309	219	42	8	1,671
5,272	17,591	11,863	3,890	108	3	43,449
744	1,404	656	264	12		4,148
878	3,720	2,635	1,072		3	8,681
328	1,952	2,189	946	37		5,684
1,328	5,898	5,184	946	33		14,787
145	284	149	163	14		937
132	179	131	62	7		681
28	64	66	43	4		358
1,690	4,092	853	393	0		8,174
5,875	18,244	12,272	4,130	159	11	46,910
27,515	55,423	45,755	17,864	972	131	179,790

(8) 市町村森林整備計画における重視すべき機能に応じた森林の区分等の面積

森林計画区	市町村名	公益的機能別施業森林の区分					木材の生産機能の維持増進を図るための森林施業を推進すべき森林
		水源の涵養の機能の維持増進を図るための森林施業を推進すべき森林の面積	土地に関する災害の防止及び土壌の保全の機能の維持増進を図るための森林施業を推進すべき森林	快適な環境の形成の機能の維持増進を図るための森林施業を推進すべき森林	保健文化機能の維持増進を図るための森林施業を推進すべき森林	その他の公益的機能の維持増進を図るための森林施業を推進すべき森林	
神通川	魚津市	9,969	177	191	651		4,536
	滑川市	678	304	43	64		679
	黒部市	8,949		18	1,284		1,964
	入善町	863	181	43			488
	朝日町	6,668	2,842	4	13		4,668
	富山市	58,112	8,583	33	15,305		19,717
	上市町	11,978	428		255		3,350
	立山町	7,461	702		1,588		1,486
小計		104,679	13,218	332	19,159	0	36,887
庄川	高岡市	4,922		15	1,141		4,885
	氷見市	12,937		150	170		12,941
	小矢部市	5,462	75		53		5,395
	射水市	1,081			96		
	砺波市	2,624	292		88		3,085
	南砺市	43,387	14,684		1,601		18,271
小計		70,413	15,052	165	3,148	0	44,577
合計		175,092	28,269	496	22,307	0	81,464

資料 市町村森林整備計画（令和3年4月1日現在）

注： 計の不一致は四捨五入による。



3 森林計画  
 (1) 森林経営計画

セン タ 別	市町村別	市町村認定									
		28年度		29年度		30年度		R1年度		R2年度	
		件数	面積	件数	面積	件数	面積	件数	面積	件数	面積
新 川	魚津市	5	3,543	5	3,543	3	473	4	415	4	559
	滑川市	1	117	1	117	1	174			1	85
	黒部市	6	1,221	6	1,221	4	588	3	436	3	343
	(黒部市)	3	767	3	767	2	306	1	154	1	61
	(宇奈月町)	3	453	3	453	2	282	2	282	2	282
	入善町	1	615	1	615			1	74	1	74
	朝日町	6	1,420	7	1,620	4	1,680	3	1,144	3	1,144
	計	19	6,916	20	7,115	12	2,915	11	2,069	12	2,205
富 山	富山市	17	1,456	22	1,887	16	1,319	24	2,631	24	2,937
	(富山市)										
	(大沢野町)	4	170	5	262	3	173	4	307	4	591
	(大山町)	6	231	7	287	6	268	7	370	7	370
	(八尾町)	6	898	7	989	5	698	10	1,496	10	1,496
	(婦中町)			1	58	1	152	1	116	1	136
	(山田村)	1	157	2	291	1	29	2	342	2	345
	(細入村)										
	舟橋村										
	上市町	6	335	8	439	6	297	7	628	7	628
	立山町	8	461	10	555	7	558	8	1,870	4	1,591
計	31	2,252	40	2,881	29	2,175	39	5,128	35	5,156	
高 岡	高岡市	4	1,009	4	1,053	4	1,073	4	1,114	2	862
	(高岡市)	2	413	2	457	2	438	2	441	1	390
	(福岡町)	2	597	2	597	2	635	2	673	1	471
	氷見市	17	1,284	23	1,629	29	2,243	27	2,825	28	3,261
	小矢部市	4	829	4	874	4	1,017	4	1,042	4	1,139
	射水市	1	150	1	207	1	213	1	298	1	345
	(新湊市)										
	(小杉町)	1	150	1	207	1	213	1	298	1	345
	(大門町)										
	(下村)										
	(大島町)										
計	26	3,272	32	3,763	38	4,546	36	5,280	35	5,607	
砺 波	砺波市	3	1,084	3	1,139	3	1,188	2	1,244	2	1,275
	(砺波市)	1	357	1	402	1	457	1	456	1	464
	(庄川町)	2	727	2	737	2	731	1	788	1	810
	南砺市	33	4,092	34	4,294	27	3,855	24	3,783	16	3,790
	(城端町)	5	315	6	386	5	559	5	605	5	848
	(平村)	2	314	2	399	3	532	3	693	3	729
	(上平村)	2	224	2	262	1	354	1	354	1	372
	(利賀村)	12	1,574	12	1,575	9	1,205	6	784	1	261
	(井波町)	4	347	4	347	2	112	2	192	1	143
	(井口村)	1	127	1	127	1	137	1	137		
	(福野町)	1	196	1	197	1	200	1	200	1	200
	(福光町)	6	995	6	1,001	5	757	5	820	4	1,237
	計	36	5,176	37	5,433	30	5,043	26	5,027	18	5,065
合計	112	17,616	129	19,192	109	14,679	112	17,504	100	18,034	

資料 県森林政策課調

県認定										大臣認定				認定合計	
28年度		29年度		30年度		R1年度		R2年度		R1年度		R2年度			
件数	面積	件数	面積	件数	面積	件数	面積	件数	面積	件数	面積	件数	面積	件数	面積
	1,070		1,097		1,165		1,165		1,191		4		4	4	1,754
	15		14		14		14		14				0	1	99
	177		179		175		175		175				1	3	520
	112		114		110		110		110				1	1	173
	65		65		65		65		65					2	348
	5		5		5		5		5					1	79
	859		858		869		869		864		1		1	3	2,010
	2,126		2,153		2,229		2,229		2,250		4		7	12	4,462
	11,415		11,435		11,388		11,388		11,190		23		176	24	14,303
	96		97		96		96		99		1		1		99
	687		716		717		717		707		1		5	4	1,303
	7,825		7,832		7,833		7,833		7,835		15		90	7	8,294
	2,031		2,028		2,023		2,023		1,884		4		20	10	3,400
	132		136		139		139		101		2		2	1	239
	396		381		334		334		324					2	669
	247		245		246		246		240				57		297
	1,044		1,064		1,006		1,006		969		0		0	7	1,598
	288		294		299		299		312		2		9	4	1,912
	12,747		12,793		12,693		12,693		12,471		25		185	35	17,813
	629		598		624		624		660		5		8	2	1,530
	163		159		192		192		198		4		7	1	595
	466		439		432		432		462		1		1	1	935
	1,031		918		915		915		999					28	4,260
	723		688		697		697		667					4	1,806
	223		197		197		197		242		2		2	1	589
	223		196		196		196		241		2		2	1	588
	1		1		1		1		1		0		0		1
	2,606		2,401		2,433		2,433		2,567		7		9	35	8,184
	517		527		527		527		548		3		5	2	1,827
	377		385		385		385		406		1		3	1	873
	140		142		142		142		142		2		2	1	954
	1,348		1,351		1,336		1,336		1,339		0		0	16	5,130
	405		404		395		395		390					5	1,238
	148		143		143		143		146					3	876
	12		12		12		12		12					1	384
	257		259		261		261		268					1	529
	5		5		5		5		5		0		0	1	149
	14		20		13		13		12						12
	37		38		38		38		40					1	240
	470		469		469		469		466		0		0	4	1,703
	1,865		1,879		1,863		1,863		1,887		4		5	18	6,957
2	19,343	2	19,225	2	19,219	2	19,219	2	19,176	1	40	1	206	103	37,416

4 水と緑の森づくり

(1)里山林・混交林等整備状況

センター別	市町村	里山林整備									森林病害虫等枯損木除去事業	
		里山再生整備事業										
		管理利用計画策定		広葉樹林等整備	竹林整備	竹林林種転換	里山林誘導整備	流木防止対策整備	県民参加の森づくり	県民参加延べ人数	枯損木除去	
		面積ha	地区数	面積ha	面積ha	面積ha	面積ha	面積ha	地区数	人	地区数	材積m3
	平成28年度	247	25	108.0	31.4	33.6			122	3,514	17	1,121
	平成29年度	127	12	98.0	22.8	31.5		0.6	134	3,617	24	1,073
	平成30年度	272	22	77.3	29.4	38.2		2.3	130	3,579	25	1,011
	令和元年度	243	22	56.7	30.5	26.7		1.0	132	3,459	22	1,090
	令和2年度	244	17	67.5	22.2	102.5	2.2		124	2,855	18	1,013
新川	魚津市					11.4			12	54	1	112
	滑川市	27	4	4.3	1.4	0.7			3	63	1	8
	黒部市	2		0.8	0.9	1.4	1.8		3	120	2	61
	(黒部市)	2	—		0.9	1.4	1.8		2	30	1	25
	(宇奈月町)			0.8					1	90	1	36
	入善町								1	40	2	78
	朝日町								6	222	1	118
	計	29	4	5.1	2.3	13.5	1.8		25	499	7	377
富山	富山市	24	3	27.7	3.5	18.9			24	534	4	187
	(富山市)			8.6	1.9	7.5			6	93		
	(大沢野町)								1	20		
	(大山町)					1.0			3	71		
	(八尾町)	11	1	13.4	0.9	8.0			9	210	3	138
	(婦中町)	10	1						3	48		
	(山田村)	2	1			0.9			1	27	1	49
	(細入村)			5.7	0.7	1.5			1	65		
	舟橋村											
	上市町					3.2			5	138		
立山町					1.9			2	21			
計	24	3	27.7	3.5	23.9			31	693	4	187	
高岡	高岡市			2.6	2.0				4	136		
	(高岡市)			2.6	2.0				4	136		
	(福岡町)											
	氷見市	84	3	5.9	10.3	40.2	0.4		16	355		
	小矢部市					18.5			9	143		
	射水市	16	1	2.2	2.9	5.8			2	35		
	(新湊市)											
	(小杉町)	16	1	2.2	2.9	5.8			2	35		
	(大門町)											
	(下村)											
(大島町)												
計	100	4	10.6	15.1	64.6	0.4		31	669			
砺波	砺波市	31	2	8.1	1.3	0.5			10	199	2	60
	(砺波市)	31	2	6.4	1.1	0.3			6	125	2	60
	(庄川町)			1.7	0.2	0.2			4	74		
	南砺市	61	4	16.1					27	795	5	389
	(城端町)								1	13	1	295
	(平村)	15	1						2	30		
	(上平村)	19	1	3.2								
	(利賀村)											
	(井波町)								4	175	2	59
	(井口村)											
	(福野町)								2	38		
	(福光町)	26	2	12.9					18	539	2	35
	計	92	6	24.2	1.3	0.5			37	994	7	449
合計	244	17	67.5	22.2	102.5	2.2		124	2,855	18	1,013	

資料 県森林政策課調

注:材積について計とその内訳が一致しないのは、四捨五入による。

里山林整備						混交林整備				実のなる木の植栽	優良無花粉スギ「立山 森の輝き」の植栽	
海岸林保全整備事業						風雪被害林整理	過密人工林整理	侵入竹林整理	計		植栽本数	植栽面積
地区		伐倒駆除	薬剤散布	樹幹注入	県民参加保全活動					面積ha		
面積ha	地区数	材積m3	面積ha	薬剤本数	地区数	面積ha	面積ha	面積ha	面積ha			
							54.5	13.1	67.6	4,270	20.0	40,000
89	11	173	32	2,296	7		41.5	11.4	52.9		20.5	40,940
83	10	465	34	3,168	5		47.3	17.3	64.6		20.5	40,940
							32.8	27.7	60.5		16.8	33,258
							38.1	25.4	63.6		28.9	60,330
											1.0	2,000
							1.5	1.3	2.8		1.1	2,200
							1.4	0.6	2.0		1.9	3,800
							1.4		1.4			
								0.6	0.6		1.9	3,800
							8.2	1.8	10.0			
							11.1	3.7	14.8		4.0	8,000
							7.0	0.8	7.8		6.0	13,360
											0.5	1,040
							1.0		1.0		0.8	2,000
							6.0	0.7	6.7		2.5	5,020
								0.1	0.1		2.1	5,200
											0.1	100
							2.7		2.7		0.1	260
											0.2	300
							9.7	0.8	10.5		6.3	13,920
								4.9	4.9			
								1.1	1.1			
								3.8	3.8			
								8.8	8.8		14.0	27,980
								3.7	3.7			
								3.3	3.3			
								20.8	20.8		14.0	27,980
							1.9		1.9			
							1.9		1.9			
							15.4	0.1	15.6		4.7	10,430
							5.1		5.1		0.0	80
							10.3		10.3			
											1.0	2,000
								0.1	0.1			
											3.7	8,350
							17.3	0.1	17.5		4.7	10,430
							38.1	25.4	63.6		28.9	60,330

(2) 県民参加による森づくり年間参加延べ人数等

年度	県民参加による 森づくり 年間参加延べ人数	とやまの森づくりサポートセンター登録団体		とやまの森づくり サポートセンター 登録企業数
		団体数	人数	
平成 28 年度	12,439人	124団体	5,299人	53社
平成 29 年度	12,521人	126団体	5,280人	54社
平成 30 年度	12,580人	130団体	5,432人	54社
令和 元 年度	12,333人	133団体	5,372人	53社
令和 2 年度	9,762人	140団体	5,417人	56社

資料 県森林政策課調

(3) 森の寺子屋開催実績

年度	開催回数	参加人数
平成 28 年度	122回	8,120人
平成 29 年度	110回	6,723人
平成 30 年度	115回	7,879人
令和 元 年度	114回	7,132人
令和 2 年度	44回	2,211人

資料 県森林政策課調

(4) 県民による森づくり提案事業(県民実践活動)実績

年度	実施件数	参加延べ人数
平成 28 年度	19件	1,892人
平成 29 年度	14件	2,143人
平成 30 年度	13件	1,643人
令和 元 年度	17件	1,808人
令和 2 年度	13件	810人

資料 県森林政策課調



## (5)「とやまの森づくりサポートセンター」への登録団体一覧

## I サポートセンター登録団体・個人

R3. 1. 13現在

	登録年月	団体名称	会員数
1	H18.03	あそあそ自然学校	35
2	H18.03	雑木囃子	10
3	H18.03	公益財団法人 オイスカ富山県支部	142
4	H18.03	NPO法人 南砺の山々を守る実行委員会	30
5	H18.03	富山県フォレストリーダー協会	134
6	H18.03	片貝川の流れを戻す会	50
7	H18.03	NPO法人 グリーンツーリズムとやま	74
8	H18.03	森づくりボランティア「天林森の会」	32
9	H18.03	とやま森林サポーターの会	23
10	H18.03	とやま森林サポーター二期会	19
11	H18.03	とやま森林サポーター三期会	23
12	H18.03	とやま森林サポーター四期会	22
13	H18.03	NPO法人 とやまの木で家をつくる会	80
14	H18.03	どんぐりころりん会	30
15	H18.04	環境教育ネットワークとやまエコひろば	10
16	H18.04	とやま森林づくりボランティアの会	32
17	H18.04	とやま森林インストラクター会	23
18	H18.04	NPO法人 地域福祉協会	15
19	H18.04	グリーンサポート 十夢草野の会	20
20	H18.05	社会福祉法人 めひの野園	10
21	H18.05	NPO法人 きんたろう倶楽部	119
22	H18.05	市民いきものメイト	70
23	H18.06	呉羽丘陵 ”森の楽校”	40
24	H18.06	とやま森林と人ネットワーク	5
25	H18.08	小矢部市立 蟹谷(かんだ)中学校	104
26	H18.08	社会福祉法人 「溪明園」	10
27	H18.10	伏木ふれあいの杜 管理協力会	210
28	H18.10	上市町立 上市中学校 生徒会	34
29	H18.11	夢創塾(むそうじゅく)	7
30	H19.02	NPO法人 森のむささび	42
31	H19.04	NPO法人 森林総合支援センター	35
32	H19.05	梅檀野さくらの会	34
33	H19.05	NPO法人 Bamboo saves the earth	12
34	H19.08	富山県林友クラブ	137
35	H20.02	砺波里山再生の会	10
36	H20.02	阿古屋野森づくりクラブ	34
37	H20.07	エコロの森ネイチャークラブ	10
38	H20.09	里山と共に	5
39	H20.09	クリキンディの森づくりの会	20
40	H20.10	悠遊会(ゆうゆうかい)	17
41	H20.10	炭竹会	20
42	H20.10	しんゆう倶楽部	35
43	H20.11	アートNPOヒミング	40
44	H21.01	ぶなっこ会	71
45	H21.01	山平の森を育てる会	17
46	H21.02	ふるさと再生塾	7
47	H21.03	閑乗寺の会	8
48	H21.03	富山県がうん天蚕の会	15
49	H21.04	富山国際大学環境サークル	14
50	H21.05	土屋背戸山を守る会	150
51	H21.05	樵舎(たきぎのかい)	8
52	H21.06	小菅沼・ヤギの杜	8
53	H21.07	泉里山守る会	37
54	H21.10	氷見 竹楽座	5

	登録年月	団体名称	会員数
55	H22.02	下向田里山を守る会	43
56	H22.03	小長沢大山の森を守る会	46
57	H22.05	清水場あじさい園の会	20
58	H22.06	富山森のこども園	70
59	H22.07	なめりかわ森づくりクラブ	4
60	H22.07	里山活性化協議会	39
61	H22.08	NPO法人 こば	90
62	H22.10	チームかぐや姫	20
63	H23.01	一般社団法人 縄文文化ふれあい塾	8
64	H23.04	開木の里山を守る会	20
65	H23.06	愛本夢の里プロジェクト実行委員会	9
66	H23.07	フードバンクとやま	100
67	H23.08	社会福祉法人 恵風会「あざみ園」	36
68	H23.08	森のたくはいびん	17
69	H23.09	梅檀山地区森林振興委員会	28
70	H23.11	舞谷の里山を守る会	80
71	H23.12	東別所森林イベントパーク“絆”	10
72	H24.01	楽器の森	15
73	H24.03	一般社団法人 金山里山の会	47
74	H24.05	富山県立 となみ野高等学校	50
75	H24.07	JUON NETWORK 東海北陸地域ブロック富山会	16
76	H24.10	竹の里	10
77	H25.02	しいたけクラブ	7
78	H25.02	広葉樹育成会	20
79	H25.03	谷内竹林整備の会	18
80	H25.03	夢響村塾とやま	10
81	H25.04	美しい森ネットワーク	10
82	H25.05	竹林青空会	15
83	H25.05	NPO法人 ガイア自然学校とやま	50
84	H25.06	NPO法人 自然環境ネットワーク・射水市ビオトープ協会	48
85	H25.06	道宗道の会	46
86	H25.06	梅谷の郷	12
87	H25.08	氷見小竹森づくり協議会	40
88	H25.09	宮新田の里山を考える会	15
89	H25.11	氷見市水産多面的機能発揮対策協議会	500
90	H25.11	ハッピーライフの会	11
91	H26.02	大門里山の会	43
92	H26.02	きららかネットワーク	19
93	H26.03	竹繁殖抑制研究の会	5
94	H26.04	NPO法人 アイ・フィール・ファイン	14
95	H26.04	祖父岳	5
96	H26.05	NPO法人 健康麻将越中ひばり会	115
97	H26.05	ひみ里山杉活用協議会	15
98	H26.06	園芸療法ネットワーク富山	10
99	H26.07	木工あすなろ	7
100	H26.08	宮腰里山の会	19
101	H26.09	高岡市立 太田小学校	81
102	H26.09	波樹沙(なぎさ)	50
103	H27.03	御手植え杉を守る会	50
104	H27.04	五位山活性化協議会	48
105	H27.08	高岡市二上谷内里山守る会	20
106	H27.08	にながわ保育園	20
107	H27.10	とやまの森で森林療法を楽しむ会	22
108	H28.03	二上山森林振興会	101
109	H28.03	SOGO(そーごー)	16
110	H28.05	花の森・天神山ガーデン	79
111	H28.06	高窪竹林会	27

	登録年月	団体名称	会員数
112	H28.06	三尾竹細工生産組合	40
113	H28.06	黒川地区グリーンツーリズム協議会	5
114	H28.06	氷見市立湖南小学校	180
115	H28.07	魚津市漁場環境保全会	43
116	H28.10	NPO法人 ひみ森の番屋	12
117	H29.03	森羅クラブ 立山	20
118	H29.06	氷見栗原竹林保全会	20
119	H29.08	森と山道を育む会	10
120	H30.01	砺波登高会	30
121	H30.03	森と農から里山を考える協議会	30
122	H30.05	大乘悟山を守る会	34
123	H30.05	下夕北部地区 森繁の会	15
124	H30.07	新川フォーレストクラブ	17
125	H30.08	森のいさり火実行委員会	18
126	H30.11	室の里山づくりの会	24
127	H31.03	新・草刈り十字軍	20
128	H31.03	矢田部里山を守る会	15
129	H31.03	開ヶ丘管理組合	130
130	H31.04	NPO法人 利賀飛翔の会	55
131	R1.05	一般社団法人 TOGA森の大学校	11
132	R2.02	ひみ里山くらぶ	15
133	R2.02	NPO法人 おがっ×研究会	30
134	R2.04	NPO法人 大長谷村づくり協議会	10
135	R2.04	三熊町内会	34
136	R2.05	諏訪町里山整備の会	30
137	R2.06	常虹の滝を守る会	12
138	R2.06	上二上の里山と歴史山道を守る会	40
139	R2.07	木守っ子の会	20
140	R2.08	社会福祉法人萌黄福祉会 やまむろこども園	60
141	R2.09	TEAM呉羽バンブーサークル	13
142	R2.09	松永町内会	22
		小計(142団体)	5,565
		個人登録者	52
		計	5,617

II サポートセンター登録企業

R3. 1. 13現在

	登録年月	企業名称	社員(会員)数
1	H18.03	双爽グループ「北陸コカ・コーラうるおいの森づくり」有志の会	350
2	H18.05	イオンリテール(株) イオン高岡南店 (イオン(株):改称)	350
3	H19.05	株式会社トヨックス	330
4	H19.05	北星ゴム工業株式会社	390
5	H19.05	ダイヤテックス株式会社	320
6	H19.07	川端鐵工株式会社	80
7	H19.09	YKK株式会社	6,300
8	H19.11	ウッドリンク株式会社 フォレスタークラブ	150
9	H20.01	オダケホームグループ“安心の森づくり”クラブ	230
10	H20.04	日本労働組合総連合会富山県連合会(連合富山)	60,000
11	H20.04	クラシエ製薬株式会社 高岡工場	180
12	H20.05	北陸電力グループ森に恩返し活動実行委員会とやま(※)	24
13	H20.05	北陸電力グループ森に恩返し活動実行委員会新川(※)	25
14	H20.06	岸田木材株式会社 森林パートナー事業部	30
15	H20.07	日本海ガス株式会社	334
16	H20.09	株式会社富山村田製作所	1,961
17	H20.09	株式会社高松メッキ	201
18	H20.11	大和ハウス工業株式会社 富山支店	126
19	H21.03	ヤマサン食品工業株式会社	120
20	H21.05	中越パルプ工業株式会社 高岡工場	420
21	H21.05	中越ロジスティクス株式会社	260
22	H21.05	中越緑化株式会社	32
23	H21.06	公益財団法人 ニッセイ緑の財団	8
24	H21.08	富山県生活協同組合	200
25	H21.08	中越テクノ株式会社	27
26	H21.10	ドコモ北陸グループ	810
27	H22.03	大高建設株式会社	57
28	H22.06	株式会社 アーキジオ	38
29	H22.09	関西電力 北陸支社 森づくりサークル	5
30	H22.09	富士ゼロックスマニュファクチャリング(株) 富山事業所	217
31	H22.12	エコーウッド富山 株式会社	15
32	H23.04	株式会社OSCAR J.J	100
33	H23.12	関西電力労働組合 北陸地方本部	428
34	H24.12	三協立山株式会社	5,469
35	H25.04	富山FP会	6
36	H25.07	アサヒビール株式会社 富山支社	10
37	H25.09	大建工業株式会社 井波工場	210
38	H25.10	氷見建設業協会	34
39	H28.03	株式会社 北陸銀行	2,906
40	H28.04	チューモク株式会社	120
41	H28.05	トナミ運輸労働組合	3,484
42	H29.01	共和土木株式会社	98
43	H29.01	株式会社 頼成工務店	8
44	H29.01	オダニホーム 株式会社	6
45	H29.02	(株)山下ホーム 自然のもりの会	37
46	H29.02	細木建設株式会社	24
47	H29.05	株式会社 フラグシップ	2
48	H29.10	アサヒ飲料株式会社 北陸工場	45
49	H30.06	株式会社JTB 富山支店	30
50	H30.10	株式会社島田木材 フレーム会	20
51	H31.02	西日本電信電話株式会社 富山支店	450
52	R1.06	ネットトヨタ富山株式会社 高岡店	26

	登録年月	企業名称	社員(会員)数
53	R1.10	佐藤工業株式会社	1,205
54	R2.01	株式会社 河島造園	20
55	R2.04	読売リサイクルネットワーク	1,683
56	R3.01	アール・タチバナ株式会社	50
		計(55企業)	90,061

## 5 造林

### (1) 造林実績

(単位:ha)

センター別	市町村別	再造林・拡大造林計	再造林			拡大造林			複層林	
			総数	造林公共事業	無花粉スギ植栽事業	森林総研造林	総数	造林公共事業	治山事業	実のなる木植栽事業※
	平成28年度	48.6	46.3	19.8	20.0	6.5	2.3		2.3	4.3
	平成29年度	45.6	42.8	10.1	20.5	12.3	2.8	1.4	1.4	
	平成30年度	67.2	63.9	34.9	20.5	8.5	3.3	0.7	2.6	
	令和元年度	59.3	57.5	35.7	16.8	5.0	1.8	0.1	1.7	
	令和2年度	37.7	35.2	14.9	16.8	3.5	2.5	1.1	1.4	
新川	魚津市	1.4	1.4		1.4					
	滑川市									
	黒部市									
	(黒部市)									
	(宇奈月町)	1.2	1.2		1.2					
	入善町	0.3					0.3		0.3	
	朝日町	0.7					0.7		0.7	
計	3.5	2.5		2.5		1.0		1.0		
富山	富山市	6.6	6.6		3.7	2.9				
	(富山市)									
	(大沢野町)	0.3	0.3		0.3					
	(大山町)	0.8	0.8			0.8				
	(八尾町)	1.9	1.9		1.9					
	(婦中町)	1.5	1.5		1.5					
	(山田村)	2.1	2.1			2.1				
	(細入村)									
	舟橋村									
	上市町	0.5	0.5		0.5					
立山町										
計	7.0	7.0		4.1	2.9					
高岡	高岡市	1.5	1.4	1.4			0.1		0.1	
	(高岡市)	0.1					0.1		0.1	
	(福岡町)	1.4	1.4	1.4						
	氷見市	13.2	12.7	4.3	8.4		0.5	0.5	0.0	
	小矢部市	0.4					0.4	0.4		
	射水市									
	(新湊市)									
	(小杉町)									
	(大門町)									
	(下村)									
(大島町)										
計	15.1	14.1	5.7	8.4		1.0	0.9	0.1		
砺波	砺波市	2.3	2.3	2.2	0.1					
	(砺波市)	0.1	0.1		0.1					
	(庄川町)	2.2	2.2	2.2						
	南砺市	9.6	9.3	7.0	1.7	0.6	0.4	0.2	0.2	
	(城端町)	1.2	1.2	1.2						
	(平村)	0.0					0.0		0.0	
	(上平村)	0.0					0.0		0.0	
	(利賀村)	1.4	1.3		0.7	0.6	0.1		0.1	
	(井波町)									
	(井口村)									
(福野町)										
(福光町)	7.0	6.8	5.8	1.0		0.2	0.2			
計	11.9	11.6	9.2	1.8	0.6	0.4	0.2	0.2		

資料 県森林政策課調 注:計と内訳の和が一致しないのは四捨五入による。

※実のなる木植栽事業の面積は、植栽本数÷1,000(本/ha)で換算したもの

## (2) 山行苗木需給実績(針葉樹)

(単位:千本)

区分	樹種	スギ			ヒノキ	アテ	クロマツ	合計	
		実生	さし木	小計					
平成28年度 需給量		75	15	90			7	97	
平成29年度 需給量		88	35	123			8	131	
平成30年度 需給量		62	19	81	1		8	90	
令和元年度 需給量		91		91	1		8	100	
令和2年度 需給量		90		90			7	97	
2 年 度	供 給 量	県内生産業者	37		37				37
		県内森林組合	9		9				9
		県営	25		25				25
		その他							
		小計	71		71				71
	量	県外移入量	19		19			7	26
	量	合計	90		90			7	97
	需 要 量	県内需要量	85		85			7	92
	量	県外移出量	5		5				5
量	合計	90		90			7	97	

資料 県森林政策課調

## (3) 林業用種苗生産者経営体別苗畑面積(元年度に生産実績のあったもの)

(単位:戸, ha)

経営体 規模	県		市町村		森林組合		苗組生産者		一般生産者		その他(学校・会社)		計	
	員数	面積	員数	面積	員数	面積	員数	面積	員数	面積	員数	面積	員数	面積
0.1ha以下					1	0.1	2	.01					2	.01
0.1~0.5							2	0.4					2	0.4
0.6~1.0														
1.1~3.0	1	1.5											1	1.5
3.1~5.0														
5.1~														
計	1	1.5			1	0.1	4	0.4					5	1.9

資料 県森林政策課調

## (4) 採種園(育種母樹林)の状況

## ア. 現況

採種園名	所在地	樹種	面積	設定年度	クローン数	本数/ha	備考
魚津採種園	魚津市石垣平	スギ	0.1ha	S44～47	1クローン	96本	閉鎖型ミニチュア採種園に更新
森林研究所	中新川郡立山町吉峰	スギ	0.9ha	S52	123クローン	608本	
計			1.0ha				

## イ. 採種量

(単位:kg)

年度	17	18	19	20	21	22	23	24	25	26	27	28	29	30	R1	R2
魚津	48	0	12	13	14	3	13	6	22	0	0	0	2	5	3	4
森研	0	0	0	0	0	0	0	0	0	0	0	0	4	3	2	1
計	48	0	12	13	14	3	13	6	22	0	0	0	6	8	5	5

資料 県森林政策課調

## (5) 採穂園(育種母樹林)の状況

## ア. 現況

採穂園名	所在地	樹種	面積	設定年度	クローン数	本数/ha	備考
砺波採穂園	砺波市福山	スギ	3.7ha	S37～64	14クローン	5,500本	無花粉スギ「はるよこい」 180本
森林研究所	中新川郡立山町吉峰	スギ	0.5ha	S35	272クローン	3,037本	
計			4.2ha				

## イ. 採穂量

(単位:千本)

年度	17	18	19	20	21	22	23	24	25	26	27	28	29	30	R1	R2
砺波	54	25	23	13	13	10	0	0	0	0	0	0	0	0	0	0
森研	0	0	0	0	0	0	0	0	0	0	0	0	0	0	0	0
計	54	25	23	13	13	10	0	0	0	0	0	0	0	0	0	0

資料 県森林政策課調



(6) 民有林適地適木調査実績(土壌型別分布表)

(単位:ha、%)

土 壤 群 亜 群 土 壤 型		褐色森林土							黒色土		赤色土
		褐色森林土					暗色系褐色森林土		BlD(d)	BlD	RC
		BB	BC	BD(d)	BD	BE	dBD(d)	dBD			
丘陵性山地	面積	3,732	3,254	27,044	26,586	742			382	541	382
	比率	5.8	5.0	42.0	41.3	1.2			0.6	0.8	0.6
低海拔山地	面積	6,259	962	16,661	29,711	1,038				205	
	比率	10.5	1.5	26.8	47.8	1.7				0.3	
高海拔山地	面積	1,328	71	8,474	1,579	169	2,271	1,248			
	比率	2.5	0.1	15.7	2.9	0.3	4.2	2.3			
計	面積	11,319	4,278	52,179	57,876	1,949	2,271	1,248	382	746	382
	比率	6.3	2.4	28.9	32.1	1.1	1.2	0.7	0.6	0.4	0.2

土 壤 群 亜 群 土 壤 型		ポドゾル			泥炭土		残積性 未熟土	岩石地 崩壊地 その他	合計	適木 面積
		乾性		湿性	PP	Pt				
		PD	PW I ~ II	PWIII						
丘陵性山地	面積						1,138	577	64,369	48,649
	比率						1.8	0.9		
低海拔山地	面積						5,953	1,406	62,195	35,309
	比率						9.6	2.2		
高海拔山地	面積	253	8,708	6,498	651	225	19,401	3,011	53,887	4,650
	比率	0.6	16.2	12.1	1.2	0.4	36.0	5.6		
計	面積	253	8,708	6,498	651	225	26,492	4,994	180,450	88,608
	比率	0.1	4.8	3.6	0.4	0.1	14.7	2.8		

資料: 林業技術センター林業試験場調(昭和53年)

- (注) 1. 丘陵性山地標高約400m以下、低海拔山地約400~800m、高海拔山地約800m以上、ただし、主地区分などの関係から、標高区分は完全に行っていないので部分的には出入りしている。  
 2. 適木面積に急傾斜地、小さな岩石地、崩壊地等、造林不能地が含まれている。(約15%)

## 6 林道・作業道

### (1)林道現況

センター別	市町村	林道総数		自 動				
		(軽車道含む)		自動車道計		林道密度 (m/ha)	7.0m以上	
		路線数	延長	路線数	延長		路線数	延長
	平成28年度	736	1,737,261	597	1,605,082	8.9	9	40,441
	平成29年度	735	1,737,266	597	1,606,587	8.9	9	40,441
	平成30年度	735	1,738,680	597	1,608,001	8.9	9	40,441
	令和元年度	735	1,740,187	597	1,609,508	9.0	9	40,553
	令和2年度	735	1,743,724	597	1,613,045	9.0	9	40,742
新 川	魚津市	48	144,420	36	133,834	13.1	1	1,766
	滑川市	5	8,597	4	7,977	11.4		
	黒部市	40	92,458	32	85,446	9.5	1	1,129
	(黒部市)	23	52,949	18	48,451	15.3	1	1,129
	(宇奈月町)	17	39,509	14	36,995	6.4		
	入善町	7	20,726	5	19,426	21.3		
	朝日町	34	72,429	29	67,932	9.2	2	7,559
	計	134	338,630	106	314,615	11.2	4	10,454
富 山	富山市	102	372,747	91	358,912	6.2	4	26,756
	(富山市)							
	(大沢野町)	20	68,597	16	64,909	16.0		
	(大山町)	39	182,136	34	173,199	5.7	3	25,250
	(八尾町)	27	85,057	27	85,057	5.5	1	1,506
	(婦中町)	3	1,328	1	118	0.1		
	(山田村)	6	9,820	6	9,820	3.3		
	(細入村)	7	25,809	7	25,809	9.5		
	舟橋村							
	上市町	28	81,804	23	76,415	6.4		
	立山町	30	96,998	27	93,188	12.5	1	3,532
計	160	551,549	141	528,515	6.8	5	30,288	
高 岡	高岡市	67	105,344	51	93,708	14.1		
	(高岡市)	43	58,686	30	48,411	14.7		
	(福岡町)	24	46,658	21	45,297	13.4		
	氷見市	115	174,046	73	134,430	10.0		
	小矢部市	70	94,758	55	80,496	13.7		
	射水市	21	16,096	15	11,243	9.5		
	(新湊市)							
	(小杉町)	14	11,817	12	9,266	8.5		
	(大門町)	7	4,279	3	1,977	21.9		
	(下村)							
	(大島町)							
計	273	390,244	194	319,877	11.8			
砺 波	砺波市	23	35,953	22	34,044	9.8		
	南砺市	145	427,347	134	415,993	9.6		
	計	168	463,300	156	450,037	9.6		
合 計		735	1,743,724	597	1,613,045	9.0	9	40,742

資料 県森林政策課調

注 幅員は全幅員(車道幅員+路肩)である。路線数は起点において数える。

(単位 延長:m)

車		道		舗装				軽車道	
7.0m未満～5.0m		5.0m未満～3.6m		3.6m未満3.0m以上		舗装		軽車道(3.0～1.8)	
路線数	延長	路線数	延長	路線数	延長	舗装延長	舗装率(%)	路線数	延長
36	323,397	462	1,152,560	90	88,684	968,565	60.3	139	132,179
36	324,069	462	1,153,255	90	88,822	971,056	60.4	138	130,679
36	325,077	462	1,153,501	90	88,982	973,233	60.5	138	130,679
36	326,031	463	1,154,330	89	88,594	975,273	60.6	138	130,679
36	328,625	463	1,154,966	89	88,712	977,330	60.6	138	130,679
1	13,900	29	108,392	5	9,776	69,584	52.0	12	10,586
		3	6,710	1	1,267	6,999	87.7	1	620
2	12,294	25	68,133	4	3,890	74,505	87.2	8	7,012
1	10,036	14	33,882	2	3,404	40,207	83.0	5	4,498
1	2,258	11	34,251	2	486	34,298	92.7	3	2,514
		5	19,426			9,368	48.2	2	1,300
1	16,095	21	39,354	5	4,924	47,183	69.5	5	4,497
4	42,289	83	242,015	15	19,857	207,639	66.0	28	24,015
9	110,933	76	219,954	2	1,269	262,108	73.0	11	13,835
2	26,859	13	37,281	1	769	55,283	85.2	4	3,688
3	53,245	28	94,704			119,489	69.0	5	8,937
2	28,621	23	54,430	1	500	55,727	65.5		
1	118					118	100.0	2	1,210
1	2,090	5	7,730			8,345	85.0		
		7	25,809			23,146	89.7		
1	9,079	20	66,859	2	477	52,790	69.1	5	5,389
1	5,042	23	82,559	2	2,055	72,365	77.7	3	3,810
11	125,054	119	369,372	6	3,801	387,263	73.3	19	23,034
1	11,293	44	74,136	6	8,279	69,468	74.1	16	11,636
	611	27	44,834	3	2,966	35,796	73.9	13	10,275
1	10,682	17	29,302	3	5,313	33,672	74.3	3	1,361
3	33,604	45	84,005	25	16,821	79,138	58.9	42	39,616
2	5,574	41	66,508	12	8,414	25,588	31.8	15	14,262
1	689	9	6,059	5	4,495	3,062	27.2	6	4,853
1	689	8	5,573	3	3,004	3,062	33.0	2	2,551
		1	486	2	1,491			4	2,302
7	51,160	139	230,708	48	38,009	177,256	55.4	79	70,367
6	11,698	11	18,284	5	4,062	21,694	63.7	1	1,909
8	98,424	111	294,587	15	22,983	183,478	44.1	11	11,354
14	110,122	122	312,871	20	27,045	205,172	45.6	12	13,263
36	328,625	463	1,154,966	89	88,712	977,330	60.6	138	130,679

## (2) 林道事業実績

センター別	市町村	開設								改良			
		総数		公共(山のみち除く)		山のみち		県単		総数		公共	
		延長	事業費	延長	事業費	延長	事業費	延長	事業費	箇所数	事業費	箇所数	事業費
	平成28年度	5,408	1,400,733	5,299	774,597		619,284	109	6,852	35	212,119	1	18,528
	平成29年度	1,505	1,060,602	1,444	510,248		548,453	61	1,901	78	192,962	40	7,374
	平成30年度	1,813	1,068,836	1,675	574,574	138	481,734		12,528	107	190,290	79	27,945
	令和元年度	2,014	969,952	1,654	487,921	240	472,816	120	9,215	157	260,434	125	58,828
	令和2年度	3,214	893,549	2,786	447,525	373	432,302	55	13,721	73	211,068	46	61,679
新川	魚津市	175	62,413	77	36,581	98	25,832			3	6,975		
	滑川市												
	黒部市		49,683		3,818		45,865			2	33,377	1	25,410
	(黒部市)		49,609		3,818		45,791			2	33,377	1	25,410
	(宇奈月町)		74				74						
	入善町		1,454				1,454						
	朝日町		31,544				31,544						
計	175	145,094	77	40,399	98	104,695			5	40,352	1	25,410	
富山	富山市	2,099	486,096	1,824	158,489	275	327,607			49	100,253	44	33,574
	(富山市)												
	(大沢野町)												
	(大山町)	2,008	341,497	1,824	158,489	184	183,009			48	96,843	44	33,574
	(八尾町)	91	144,598			91	144,598			1	3,410		
	(婦中町)												
	(山田村)												
	(細入村)												
	舟橋村												
	上市町	99	23,760	44	10,039			55	13,721	2	6,326		
立山町									2	10,705	1	2,695	
計	2,198	509,856	1,868	168,527	275	327,607	55	13,721	53	117,285	45	36,269	
高岡	高岡市									2	8,723		
	(高岡市)									2	8,723		
	(福岡町)												
	氷見市									6	28,767		
	小矢部市									1	902		
	射水市												
	(新湊市)												
	(小杉町)												
	(大門町)												
	(下村)												
	(大島町)												
計									9	38,392			
砺波	砺波市									2	2,813		
	(砺波市)									2	2,813		
	(庄川町)												
	南砺市	841	238,599	841	238,599					4	12,227		
	(城端町)									2	5,367		
	(平村)	395	128,399	395	128,399								
	(上平村)	118	21,714	118	21,714								
	(利賀村)	328	88,486	328	88,486								
	(井波町)									1	2,034		
	(井口村)												
	(福野町)												
	(福光町)									1	4,826		
	計	841	238,599	841	238,599					6	15,039		
合計	3,214	893,549	2,786	447,525	373	432,302	55	13,721	73	211,068	46	61,679	

資料 県森林政策課調

注:実績延長には、未完成延長は含まない。なお、延長には改築延長を含みで計上。

注:事業費については、前年度事業費の繰越分を含むが、翌年度への繰越分は含まない。

(単位 延長:m 事業費:千円)

		舗 装						林 道 災 害			
県単・その他		総 数		公 共		県単・その他		査 定 決 定		実 績	
箇所数	事業費	延長	事業費	延長	事業費	延長	事業費	箇所数	事業費	箇所数	事業費
34	193,591	4,390	147,908	3,606	123,397	784	24,512	19	168,748	19	157,369
38	185,588	2,491	69,549	977	29,686	1,514	39,863	46	454,690	46	388,289
28	162,345	2,985	74,516	1,699	46,458	1,286	28,058	23	246,542	23	247,686
32	201,606	3,150	74,157	1,581	39,627	1,569	34,530	12	115,877	12	90,814
27	149,389	4,517	129,873	3,138	84,384	1,379	45,488	4	46,279	4	44,922
3	6,975	1,185	23,999	1,125	22,051	60	1,948				
1	7,967	191	5,359	131	4,737	60	623				
1	7,967	191	5,359	131	4,737	60	623				
		164	3,739			164	3,739				
		348	7,843			348	7,843	1	11,726	1	11,382
4	14,942	1,888	40,940	1,256	26,787	632	14,153	1	11,726	1	11,382
5	66,679	1,752	47,496	1,752	47,496			2	33,026	2	32,058
4	63,269	1,752	47,496	1,752	47,496						
1	3,410							2	33,026	2	32,058
2	6,326										
1	8,010	184	10,027			184	10,027				
8	81,016	1,936	57,522	1,752	47,496	184	10,027	2	33,026	2	32,058
2	8,723	352	9,468			352	9,468				
2	8,723										
		352	9,468			352	9,468				
6	28,767							1	1,527	1	1,482
1	902										
9	38,392	352	9,468			352	9,468	1	1,527	1	1,482
2	2,813										
2	2,813										
4	12,227	341	23,891	130	10,101	211	13,790				
2	5,367										
		116	8,195	116	8,195						
		14	1,906	14	1,906						
1	2,034										
1	4,826	211	13,790			211	13,790				
6	15,039	341	23,891	130	10,101	211	13,790				
27	149,389	4,517	129,873	3,138	84,384	1,379	45,488	4	46,279	4	44,922

注: 舗装事業費については、開設における同時舗装分を含む。

これに係る事業費は、開設事業から、舗装経費分の概数を記入。

## (3) 作業道(路)現況

センター別	市町村別	総数		造 林							
				計		公 社		森 林 総 研		個 人	
		路線数	延長	路線数	延長	路線数	延長	路線数	延長	路線数	延長
	平成28年度	2,086	1,959,243	397	663,920	223	427,992	158	225,579	16	10,349
	平成29年度	2,215	2,103,294	399	666,770	223	427,992	160	228,429	16	10,349
	平成30年度	2,338	2,239,543	405	671,580	223	427,992	166	233,239	16	10,349
	令和元年度	2,464	2,366,991	412	674,668	223	427,992	173	236,327	16	10,349
	令和2年度	2,581	2,485,112	416	677,297	223	427,992	177	238,956	16	10,349
新 川	魚津市	201	158,953	29	49,320	18	42,626	7	5,590	4	1,104
	滑川市	15	7,617	0							
	黒部市	109	76,016	11	15,137	5	9,797	4	4,726	2	614
	(黒部市)	65	43,325	8	8,164	4	6,730	2	820		614
	(宇奈月町)	44	32,691	3	6,973	1	3,067	2	3,906		
	入善町	15	7,630	3	1,644	1	734	2	910		
	朝日町	61	49,864	4	15,031	4	15,031				
	計	401	300,080	47	81,132	28	68,188	13	11,226	6	1,718
富 山	富山市	538	631,333	117	227,345	73	156,302	41	68,609	3	2,434
	(富山市)	0	0	0	0						
	(大沢野町)	100	109,264	26	53,805	13	40,841	13	12,964		
	(大山町)	97	102,282	21	43,556	12	30,906	9	12,650		
	(八尾町)	229	301,457	48	98,951	32	62,872	15	35,492	1	587
	(婦中町)	24	19,213	3	4,934	1	3,087			2	1,847
	(山田村)	58	66,727	13	17,518	9	10,015	4	7,503		
	(細入村)	30	32,390	6	8,581	6	8,581				
	舟橋村										
	上市町	106	87,458	17	26,705	7	16,697	10	10,008		
立山町	89	69,809	22	14,731	10	5,593	12	9,138			
計	733	788,600	156	268,781	90	178,592	63	87,755	3	2,434	
高 岡	高岡市	161	140,785	28	47,508	17	37,389	10	9,360	1	759
	(高岡市)	56	47,623	5	8,725	3	7,205	2	1,520		
	(福岡町)	105	93,162	23	38,783	14	30,184	8	7,840	1	759
	氷見市	305	280,368	42	47,398	28	40,584	12	6,059	2	755
	小矢部市	195	169,218	28	36,871	19	30,604	8	5,742	1	525
	射水市	40	49,881	6	10,530	6	10,530	0	0	0	0
	(新湊市)										
	(小杉町)	40	49,881	6	10,530	6	10,530				
	(大門町)										
	(下村)										
	(大島町)										
計	701	640,252	104	142,307	70	119,107	30	21,161	4	2,039	
砺 波	砺波市	162	151,729	14	26,944	13	24,539	0	0	1	2,405
	(砺波市)	87	84,285	9	15,680	9	15,680				
	(庄川町)	75	67,444	5	11,264	4	8,859			1	2,405
	南砺市	584	604,451	95	158,133	22	37,566	71	118,814	2	1,753
	(城端町)	143	124,895	15	21,697	5	11,825	10	9,872		
	(平村)	67	72,948	18	28,393	4	4,085	14	24,308		
	(上平村)	15	14,211	0	0						
	(利賀村)	121	127,682	31	56,051	4	4,370	27	51,681		
	(井波町)	39	53,465	4	10,788			3	10,080	1	708
	(井口村)	13	19,648	2	1,268	1	406	1	862		
	(福野町)	13	20,656	1	2,233	1	2,233				
	(福光町)	173	170,946	24	37,703	7	14,647	16	22,011	1	1,045
	計	746	756,180	109	185,077	35	62,105	71	118,814	3	4,158
合計	2,581	2,485,112	416	677,297	223	427,992	177	238,956	16	10,349	

資料 県森林政策課調

(単位:m)

林 構		林 産 集 落		県 単		そ の 他	
路線数	延 長	路線数	延 長	路線数	延 長	路線数	延 長
103	93,756	11	14,636	369	182,918	1,206	1,004,013
103	93,756	11	14,636	391	196,937	1,311	1,131,195
103	93,756	11	14,636	421	218,161	1,398	1,241,410
103	93,756	11	14,636	455	241,015	1,483	1,342,916
103	93,756	11	14,636	495	265,058	1,558	1,436,836
6	4,174			42	25,360	124	80,099
1	644			1	25	13	6,948
5	4,679	0	0	19	10,075	74	46,125
2	1,423			10	7,049	45	26,689
3	3,256			9	3,026	29	19,436
						12	5,986
				12	5,779	45	29,054
12	9,497	0	0	74	41,239	268	168,212
40	43,204	0	0	66	34,693	315	326,091
5	4,677			11	3,607	58	47,175
3	2,909			12	4,619	61	51,198
24	28,403			20	11,240	137	162,863
3	2,498			10	4,807	8	6,974
3	2,115			6	4,145	36	42,949
2	2,602			7	6,275	15	14,932
1	906			24	13,705	64	46,142
2	1,497			27	11,855	38	41,726
43	45,607	0	0	117	60,253	417	413,959
2	1,973	2	620	39	19,023	90	71,661
2	1,973	1	100	16	6,223	32	30,602
		1	520	23	12,800	58	41,059
1	1,348	3	1,896	80	36,561	179	193,165
1	1,718			41	21,021	125	109,608
0	0	0	0	12	8,634	24	33,188
				11	8,338	23	31,013
				1	296	1	2,175
4	5,039	5	2,516	172	85,239	418	407,622
11	10,185	0	0	28	11,551	109	103,049
5	3,031			13	4,415	60	61,159
6	7,154			15	7,136	49	41,890
33	23,428	6	12,120	104	66,776	346	343,994
10	5,885			29	17,770	89	79,543
2	1,277	1	2,000	15	11,149	31	30,129
		2	2,739	1	230	12	11,242
		3	7,381	14	5,593	73	58,657
3	1,761			2	462	30	40,454
						11	18,380
				1	370	11	18,053
18	14,505			42	31,202	89	87,536
44	33,613	6	12,120	132	78,327	455	447,043
103	93,756	11	14,636	495	265,058	1,558	1,436,836

## (4) 市町村別作業道(路)開設実績

センター別	市町村別	総数		造 林							
				計		公 社		森 林 総 研		個 人	
		延長	事業費	延長	事業費	延長	事業費	延長	事業費	延長	事業費
	平成28年度	125,163	252,191	9,160	42,916	0	0	9,160	42,916	0	0
	平成29年度	144,051	383,025	2,850	11,026	0	0	2,850	11,026	0	0
	平成30年度	136,249	369,720	4,810	17,827	0	0	4,810	17,827	0	0
	令和元年度	127,448	299,964	3,088	8,344	0	0	3,088	8,344	0	0
	令和2年度	121,162	255,644	3,199	10,842	0	0	3,199	10,842	0	0
新 川	魚津市	8,849	17,756	570	1,300			570	1,300		
	滑川市	0	0	0	0						
	黒部市	4,109	5,041	0	0	0	0	0	0	0	0
	(黒部市)	3,785	3,626	0	0						
	(宇奈月町)	324	1,415	0	0						
	入善町	730	1,426	0	0						
	朝日町	1,996	3,645	0	0						
	計	15,684	27,868	570	1,300	0	0	570	1,300	0	0
富 山	富山市	19,104	39,670	2,397	8,712	0	0	2,397	8,712	0	0
	(富山市)	0	0	0	0						
	(大沢野町)	1,019	1,160	0	0						
	(大山町)	3,376	10,733	1,097	6,390			1,097	6,390		
	(八尾町)	10,897	21,077	1,300	2,322			1,300	2,322		
	(婦中町)	177	344	0	0						
	(山田村)	1,972	3,030	0	0						
	(細入村)	1,663	3,326	0	0						
	舟橋村	0	0	0	0						
	上市町	1,951	2,966	0	0						
	立山町	4,369	7,894	0	0						
計	25,424	50,530	2,397	8,712	0	0	2,397	8,712	0	0	
高 岡	高岡市	6,686	10,131	0	0	0	0	0	0	0	0
	(高岡市)	2,854	3,983	0	0						
	(福岡町)	3,832	6,148	0	0						
	氷見市	23,226	33,479	0	0						
	小矢部市	8,985	33,120	0	0						
	射水市	5,146	6,639	0	0	0	0	0	0	0	0
	(新湊市)	0	0	0	0						
	(小杉町)	2,675	2,402	0	0						
	(大門町)	2,471	4,237	0	0						
	(下村)	0	0	0	0						
	(大島町)	0	0	0	0						
計	44,043	83,369	0	0	0	0	0	0	0	0	
砺 波	砺波市	7,865	8,606	0	0	0	0	0	0	0	0
	(砺波市)	5,828	6,778	0	0						
	(庄川町)	2,037	1,828	0	0						
	南砺市	28,146	85,271	232	830	0	0	232	830	0	0
	(城端町)	6,628	15,392	0	0						
	(平村)	0	0	0	0						
	(上平村)	0	0	0	0						
	(利賀村)	3,205	6,235	232	830			232	830		
	(井波町)	0	0	0	0						
	(井口村)	0	0	0	0						
	(福野町)	0	0	0	0						
(福光町)	18,313	63,644	0	0							
計	36,011	93,877	232	830	0	0	232	830	0	0	
合計	121,162	255,644	3,199	10,842	0	0	3,199	10,842	0	0	

資料 県森林政策課調



(単位 延長:m 事業費:千円)

林 構		林 産 集 落		県 単		そ の 他	
延 長	事 業 費	延 長	事 業 費	延 長	事 業 費	延 長	事 業 費
0	0	0	0	12,849	20,987	103,154	188,288
0	0	0	0	14,019	19,218	127,182	352,781
0	0	0	0	21,224	31,274	110,215	320,620
0	0	0	0	22,854	26,475	101,506	265,145
0	0	0	0	24,043	33,247	93,920	211,555
				1,994	3,866	6,285	12,590
0	0	0	0	324	1,415	3,785	3,626
						3,785	3,626
				324	1,415		
						730	1,426
				136	278	1,860	3,367
0	0	0	0	2,454	5,559	12,660	21,009
0	0	0	0	2,542	4,665	14,165	26,293
						1,019	1,160
						2,279	4,343
				400	400	9,197	18,355
				177	344		
				302	595	1,670	2,435
				1,663	3,326		
						1,951	2,966
						4,369	7,894
0	0	0	0	2,542	4,665	20,485	37,153
0	0	0	0	1,738	1,930	4,948	8,201
				484	439	2,370	3,544
				1,254	1,491	2,578	4,657
				3,760	6,440	19,466	27,039
				1,080	1,247	7,905	31,873
0	0	0	0	2,638	2,398	2,508	4,241
				2,342	1,998	333	404
				296	400	2,175	3,837
0	0	0	0	9,216	12,015	34,827	71,354
0	0	0	0	2,113	1,489	5,752	7,117
				836	502	4,992	6,276
				1,277	987	760	841
0	0	0	0	7,718	9,519	20,196	74,922
				559	547	6,069	14,845
				230	322	2,743	5,083
				6,929	8,650	11,384	54,994
0	0	0	0	9,831	11,008	25,948	82,039
0	0	0	0	24,043	33,247	93,920	211,555

## (5) 緑資源幹線林道事業の概況

年度	富山県3路線計		高山・大山線		大山・福光線					
			有峰区間		大山I区間		大沢野・八尾区間		利賀・平区間	
	延長計	事業費計	延長	事業費	延長	事業費	延長	事業費	延長	事業費
全体計画	109,688	54,289,340,125	38,600	19,629,863,000	10,600	5,822,214,000	10,200	4,948,373,000	5,688	5,198,115,125
52年度	( 34.0 ) 427.0	136,775,000	( 34.0 ) 427.0	136,775,000						
53年度	1,137.0	250,437,000	1,137.0	250,437,000						
54年度	1,406.9	337,057,000	1,406.9	337,057,000						
55年度	754.2	339,827,013	754.2	339,827,013						
56年度	853.6	391,690,798	808.5	337,049,938					45.1	54,640,860
57年度	669.0	444,395,946	511.1	138,713,928	130.0	63,108,000			27.9	242,574,018
58年度	( 522.0 ) 650.2	471,796,979	258.2	74,571,108	( 522.0 ) 392.0	157,000,000				240,225,871
59年度	( 355.0 ) 795.8	488,316,898	440.8	129,578,693	( 355.0 ) 355.0	65,771,000				292,967,205
60年度	( 561.0 ) 813.3	567,702,857	( 561.0 ) 813.3	174,635,939						393,066,918
61年度	( 1,100.0 ) 622.7	611,031,319	( 1,100.0 ) 410.8	173,284,527					211.9	437,746,792
62年度	( 2,176.8 ) 620.4	797,277,505	( 2,176.8 ) 456.7	208,076,236					163.7	589,201,269
63年度	( 831.4 ) 385.7	811,358,296	( 831.4 ) 240.4	203,352,814					145.3	608,005,482
平成元年度	( 3,152.1 ) 2,864.3	824,417,759	( 897.0 ) 669.2	205,974,423					( 2,255.1 ) 2,195.1	618,443,336
2年度	( 2,392.0 ) 2,008.8	834,216,272	( 1,242.0 ) 971.1	299,425,354					( 1,150.0 ) 1,037.7	534,790,918
3年度	( 462.8 ) 1,529.8	826,737,729	( 462.8 ) 533.0	337,071,723					996.8	489,666,006
4年度	( 2,073.8 ) 1,229.8	1,095,404,661	( 471.3 ) 506.8	621,226,309					( 1,602.5 ) 723.0	474,178,352
5年度	( 3,537.0 ) 1,243.6	1,530,743,108	( 2,857.1 ) 393.0	969,767,227					( 679.9 ) 141.0	222,608,098
6年度	( 1,230.9 ) 1,005.2	1,084,484,870	( 556.6 ) 348.6	681,876,296						
7年度	( 1,075.4 ) 1,214.8	1,455,884,606	( 494.0 ) 669.0	970,617,225						
8年度	( 398.8 ) 1,541.1	1,170,376,837	( 288.0 ) 550.7	771,658,760						
9年度	( 2,743.3 ) 2,442.5	1,049,124,570	( 2,218.9 ) 1,940.3	691,274,945						
10年度	( 1,114.3 ) 2,482.8	1,730,339,168	1,759.4	1,027,759,436						
11年度	( 2,323.6 ) 2,547.9	1,235,153,176	( 2,323.6 ) 1,979.5	748,781,474						
12年度	( 636.7 ) 1,400.6	1,426,849,816	( 405.9 ) 697.0	720,986,164						
13年度	( 2,019.7 ) 1,012.0	1,138,377,845	( 572.0 ) 319.0	601,184,413			133.0	100,550,502		
14年度	( 2,096.1 ) 1,484.7	1,492,443,331	( 654.8 ) 427.6	863,783,670			148.1	180,680,590		
15年度	( 1,397.3 ) 907.3	1,085,638,965	( 946.8 ) 119.5	672,007,798			86.5	109,690,795		
16年度	( 1,106.1 ) 1,101.9	1,051,765,914	( 340.8 ) 233.1	581,390,753			122.0	164,434,230		
17年度	( 651.0 ) 1,195.1	992,414,107	( 135.8 ) 470.1	593,480,691			0.0	109,714,763		
18年度	( 1,085.2 ) 1,667.7	1,312,214,006	( 596.0 ) 478.5	801,925,139			( 0.0 ) 48.3	152,905,883		
19年度	( 2,419.5 ) 451.5	503,118,773	( 37.8 ) 9.8	107,119,099			( 541.9 ) 0.0	87,561,608		
20年度	( 612.1 ) 11.0	473,647,762	( 605.1 ) 0.0	367,319,612			( 7.0 ) 11.0	102,904,177		
21年度	( 683.6 ) 0.0	288,078,654	( 498.3 ) 0.0	249,687,571			( 0.0 ) 0.0	0		
22年度	( 490.8 ) 66.0	228,443,561	( 145.3 ) 7.0	197,280,000						
合計	( 39,282.3 ) 38,544.2	28,477,542,101	( 21,453.1 ) 20,747.1	15,584,957,278	( 877.0 ) 877.0	285,879,000	( 548.9 ) 548.9	1,008,442,548	( 5,687.5 ) 5,687.5	5,198,115,125

資料 県森林政策課調

注：平成20年度以降は、既設道移管円滑化事業(事業実施主体：森林総合研究所森林農地整備センター)の実績を記載。平成23年度に事業廃止。

( )は舗装

(単位 延長:m 事業費:円)

上平・福光区間		朝日・大山線		備 考
延長	事業費	延長	事業費	
21,900	8,891,648,000	32,900	14,747,500,000	
				新山の神トンネル上半掘削136.05m
				新山の神トンネル上半掘削160.5m
				大山Ⅰ区間 大山町へ877.0m移管 新山の神トンネル上半掘削246.3m
				新山の神トンネル上半掘削338.7m
				有峰区間 富山県へ1,640.1m移管 新山の神トンネル上半掘削290.4m
				有峰区間 富山県へ1,687.4m移管 新山の神トンネル上半掘削256.65m
				利賀・平区間 利賀村へ1,453.1m、平村へ802.0m移管
				有峰区間 富山県へ934.2m移管
165.0	147,305,723	544.6	191,062,060	利賀・平区間 平村へ3,432.4m移管
( 213.0 )		( 461.3 )		
336.2	194,215,474	320.4	208,393,100	有峰区間 富山県へ6,041.1m移管
		( 581.4 )		
260.0	213,686,187	285.8	271,581,194	有峰区間 富山県へ1,342.2m移管
		( 110.8 )		
335.9	204,673,989	654.5	194,044,088	
		( 524.4 )		
143.0	175,600,954	359.2	182,248,671	
( 864.0 )		( 250.3 )		
434.5	448,339,222	288.9	254,240,510	朝日・魚津区間 朝日町へ1,136.4m移管
				有峰区間 富山県へ3,039.7m及び、大山町へ232.1m移管
288.3	201,147,906	280.1	285,223,796	朝日・魚津区間 朝日町へ774.7m移管
( 230.8 )				有峰区間 富山県へ961.5m移管
393.7	344,408,275	309.9	361,455,377	上平・福光区間 福光町へ1,165.2m移管
( 633.5 )		( 814.2 )		
210.8	204,927,418	349.2	231,715,512	有峰区間 富山県へ1,265.2m移管
				朝日・魚津区間 朝日町へ725.2m移管
( 404.1 )		( 1,037.2 )		
265.0	154,169,761	644.0	293,809,310	有峰区間 富山県へ758.8m移管 上平・福光区間 福光町へ950.9m移管
				朝日・魚津区間 朝日町へ300.2m、魚津市へ413.9m移管
( 126.9 )		( 323.6 )		
299.8	182,434,075	401.5	121,506,297	有峰区間 富山県へ878.3m移管
				上平・福光区間 福光町へ126.9m移管
( 451.3 )		( 314.0 )		
277.8	144,963,321	469.0	160,977,610	有峰区間 富山県へ521.2m移管
				朝日・魚津区間 朝日町へ703.6m、魚津市へ346.1m移管
( 97.0 )		( 418.2 )		
262.0	148,022,117	463.0	141,196,536	上平・福光区間 南砺市へ777.6m移管
				朝日・魚津区間 魚津市へ362.8m移管
( 0.0 )		( 489.2 )		
283.7	133,723,313	857.2	223,659,671	有峰区間 富山県へ257.3m移管
( 1,021.8 )		( 818.0 )		
155.2	153,250,303	286.5	155,187,763	上平・福光区間 南砺市へ887.2m移管
				朝日・魚津区間 魚津市へ908.2m移管
( 0.0 )		( 0.0 )		
0.0	2,280,027	0.0	1,143,946	有峰区間 富山県へ365.4m移管
				大沢野・八尾区間 富山市へ548.9m移管
( 185.3 )		( 0.0 )		
0.0	38,391,083	0.0	0	有峰区間 富山県へ264.4m移管 上平・福光区間 南砺市へ319.9m移管
				朝日・魚津区間 朝日町へ454.5m移管
		( 345.5 )		
		59.0	31,163,561	有峰区間 富山県へ643.5m移管
				朝日・魚津区間 黒部市へ345.5m移管
( 4,227.7 )		( 6,488.1 )		
4,110.9	3,091,539,148	6,572.8	3,308,609,002	

## (6) 山のみち地域づくり交付金事業の概況

(単位 延長:m 金額:千円)

年度	有峰線		大沢野・八尾線		上平・福光線		宮崎・蛭谷線		福平・東城線		羽入・明日線		6路線計	
	延長	事業費	延長	事業費	延長	事業費	延長	事業費	延長	事業費	延長	事業費	延長計	事業費計
全体計画	8,900	8,897,000	9,700	3,981,000	17,700	5,807,000	11,500	5,109,119	3,500	1,343,102	6,100	3,108,305	57,400	28,245,526
平成20年度	( 163.0 )	160,500	( 182.0 )	119,000	( 487.0 )	84,070	( 183.0 )	124,500	( 207.0 )	55,000			( 1,222.0 )	543,070
平成21年度	( 341.0 )	398,000	( 187.0 )	70,000	( 200.0 )	66,500	( 722.0 )	161,500	( 580.0 )	120,000			( 2,030.0 )	816,000
平成22年度	( 341.0 )	393,186	( 400.1 )	257,500	( 355.0 )	50,300	( 189.0 )	24,900	( 95.0 )	144.0	24,000		( 1,380.1 )	749,886
平成23年度	( 64.0 )	183,800	( 491.0 )	366,000	( 745.0 )	85,000	( 140.0 )	857.0	( 328.0 )	190.0	28,500		( 1,768.0 )	815,300
平成24年度	( 378.0 )	468,823	( 48.1 )	142,000	( )	1,543.0	( 617.0 )	103.0	( 243.0 )	396.0	172,354		( 1,286.1 )	1,061,525
平成25年度	( 217.0 )	257,572	( )		( )	244.0	( 367.9 )	0.0	( )	388.8	69,048		( 584.9 )	458,904
平成26年度	( 222.0 )	295,235	( )		( )		( )	885.9	( )	68.7	61,000		( 222.0 )	445,283
平成27年度	( 169.8 )	283,955	( 244.0 )	119,446	( )		( )	103.2	( 176.0 )	77,635			( 589.8 )	510,904
平成28年度	( 113.0 )	283,000	( 402.0 )	170,000	( )		( 374.5 )	70,000	( 52.0 )	44,000			( 941.5 )	567,000
平成29年度	( 250.9 )	271,000	( 484.7 )	131,380	( )		( 168.2 )	40,000	( 413.6 )	80,000			( 1,317.4 )	522,380
平成30年度	( 511.7 )	273,000	( 329.5 )	177,000	( )		( )	111.7	( 341.6 )	51,500			( 1,182.8 )	540,000
令和元年度	( 454.2 )	295,000	( 200.1 )	110,000	( )		( 232.4 )	30,000	( 233.7 )	98.3	67,000		( 1,120.4 )	502,000
令和2年度	( )	158,889	( 565.0 )	210,000	( )		( 556.4 )	80,000	( 381.6 )	120,000	( 273.0 )	90,000	( 1,776.0 )	658,889
合計	2,205.7	3,721,960.0	1,533.6	1,872,326.0	1,787.0	387,870.0	2,060.8	1,148,948.0	1,285.8	970,037.0	0.0	90,000	8,872.9	8,191,141

※延長及び事業費は事業年度での実績とし、前年度繰越分を含まない。

※( )内は未完成延長

## 7 林業機械

### (1) 林業機械の推移

(単位:台)

年度		機械名	集材機	小型運材車	クレーン	チェーンソー	刈払機	動力枝打機	苗畑用トラクター
平成 28 年度			40	15	17	513	595	18	0
平成 29 年度			34	7	15	472	546	16	0
平成 30 年度			39	8	17	397	297	16	0
令和 元 年度			36	7	21	410	313	12	2
令和 2 年度			36	10	18	434	331	6	0
内 訳	会 社		27	7	10	177	136	6	0
	森林組合		1	1	5	188	149	0	0
	その他組合		0	0	0	8	6	0	0
	個人外		8	2	3	61	40	0	0

資料 県森林政策課調

### (2) 高性能林業機械の推移

(単位:台)

年度		機械名	スキッド	プロセッサ	ハーベスタ	フォワーダ	タワーヤーダ	スイングヤーダ	グラップルソー
平成 28 年度			3	9	14	20	1	16	5
平成 29 年度			4	5	17	26	0	13	2
平成 30 年度			4	5	16	25	0	14	3
令和 元 年度			4	6	16	26	0	14	4
令和 2 年度			4	9	18	32	0	17	6
内 訳	会 社		4	6	6	13	0	9	3
	森林組合		0	3	12	19	0	8	2
	その他組合		0	0	0	0	0	0	0
	個人外		0	0	0	0	0	0	1

資料 県森林政策課調

## 8 林業構造改善事業

### (1) 市町村別事業実績総括表

センター別	市町村別	総計	事業			
			間伐材生産	路網整備・機能強化	高性能林業機械等の整備	コンテナ苗生産基盤施設等の整備
	平成28年度	619,937	117,064	211,906	36,791	
	平成29年度	699,834	132,440	376,967	87,841	
	平成30年度	1,510,397	90,930	346,421	23,760	3,691
	令和元年度	934,419	104,562	442,040	79,640	
	令和2年度	613,209	63,189	309,675	77,475	
新 川	魚津市		1,394	35,226		
	滑川市					
	黒部市		3,102	25,816		
	(黒部市)		3,102	11,212		
	(宇奈月町)			14,604		
	入善町			1,426		
	朝日町		2,070	3,412		
	計		6,566	65,879		
富 山	富山市		19,923	26,693		
	(富山市)					
	(大沢野町)		2,015	1,160		
	(大山町)		7,701	4,343		
	(八尾町)		6,361	8,856		
	(婦中町)					
	(山田村)		3,847	12,334		
	(細入村)					
	舟橋村					
	上市町		9,382	33,493		
立山町		2,825	31,131			
計		32,130	91,317			
高 岡	高岡市			6,263		
	(高岡市)			1,605		
	(福岡町)			4,657		
	氷見市		8,448	28,063		
	小矢部市		6,585	31,873		
	射水市			4,242		
	(新湊市)					
	(小杉町)			404		
	(大門町)			3,837		
	(下村)					
(大島町)						
計		15,033	70,440			
砺 波	砺波市		9,460	7,117		
	(砺波市)		6,171	4,450		
	(庄川町)		3,289	2,667		
	南砺市			74,922	77,475	
	(城端町)			14,845		
	(平村)					
	(上平村)					
	(利賀村)			5,083		
	(井波町)					
	(井口村)				24,750	
	(福野町)					
	(福光町)			54,994	52,725	
計		9,460	82,039	77,475		
合計	613,209	63,189	309,675	77,475		

資料 県森林政策課調

(単位：千円)

内 容			
木材加工流通施設等の整備 費	木質バイオマス利用促進施設の整備	特用林産振興施設等の整備	木造公共建築物等の整備
21,717	78,408	45,079	108,972
54,463	48,124		
280,528	252,708		512,358
308,176			
162,870			
101,220			
101,220			
101,220			
61,650			
61,650			
61,650			
162,870			

## 9 林業金融

### (1) 林業・木材産業改善資金の貸付実績

(単位:千円)

年 度	件数	金額
平成28年度	3	11,100
平成29年度	2	19,980
平成30年度	1	3,830
令和元年度	1	4,200
令和2年度	0	0

### (2) 木材産業等高度化推進資金の貸付状況(年度末貸付残高)

(単位:千円)

年 度	総 数		事業経営改善合理化資金				構造改善合理化資金				林業経営改善資金			
			素材生産等 促進資金		新規需要 創出資金		木材高度 加工資金		原木確保協定 促進資金		林業経営高度化 推進資金		伐採・造林一環 作業推進資金	
	件数	金額	件数	金額	件数	金額	件数	金額	件数	金額	件数	金額	件数	金額
平成28年度	2	28,800	2	28,800										
平成29年度	1	28,200	1	28,200										
平成30年度	1	28,200	1	28,200										
令和元年度	1	28,200	1	28,200										
令和2年度	1	28,200	1	28,200										

資料 県森林政策課調





## 10 林産物

### (1) 素材需給量

年 度	供 給 量					
	総 数 A	県内生産量 B	県外移入量			外材輸入量 D
			計	国産材	外材 C	
平成28年次	379	64	131	86	45	184
平成29年次	338	58	129	92	37	151
平成30年次	347	57	125	82	43	165
令和元年次	386	82	125	78	47	179
令和2年次	330	79	104	82	22	147

資料 農林水産省「木材需給報告書」、財務省「貿易統計」及び県森林政策課調

### (2) 素材生産量(用途別、樹種別)

年 度	総 数	用 途 別				
		製材用	パルプ用	合板用	木 材 チップ用	その他
平成28年次	64	28	—	15	21	—
平成29年次	58	24	—	18	16	—
平成30年次	57	26	—	17	14	—
令和元年次	82	47	—	23	12	—
令和2年次	79	43	—	22	14	—

資料 農林水産省「木材需給報告書」

### (3) 製材動態

年 度	出力 (kw) 階 層 別 工 場 数					
	総 数	7.5～22.5	22.5～37.5	37.5～75.0	75.0～300.0	300.0以上
平成28年次	72	2	16	22	25	7
平成29年次	72	41			24	7
平成30年次	68	37			24	7
令和元年次	64	31			27	6
令和2年次	62	25			27	10

資料 農林水産省「木材需給報告書」

※「x」は個人または法人その他の団体に関する秘密を保護するため、統計数値を公表しないもの

(単位:千m<sup>3</sup>)

県内需要量					県内自給率 B/A ×100	外材依存率 (C+D)/A ×100
計	製材用	パルプ・ チップ用	合板用	その他		
242	197		45		16.9	60.4
236	194		42		17.2	55.6
249	209		40		16.4	59.9
257	223		34		21.2	58.5
259	219		40		23.9	51.2

(単位:千m<sup>3</sup>)

樹種別											
針葉樹								広葉樹			
計	アカマツ クロマツ	スギ	ヒノキ	モミ・ ツガ	カラ マツ	エゾマツ トドマツ	その他	計	なら	ぶな	その他
53	1	51	0	—	0	—	0	11	—	—	—
51	1	49	0	—	0	—	1	7	—	—	—
51	1	49	1	—	0	—	0	6	—	—	—
77	1	76	0	—	0	—	—	5	—	—	—
74	1	71	1	—	1	—	—	5	—	—	—

(単位 工場数:工場, 従業員数:人, 素材・製材品:千m<sup>3</sup>)

出力数 (kw)	12月末日現在 従業者数	素材入荷量			素材 消費量	製材品 出荷量
		計	国産材	外材		
10,126	463	197	89	108	193	131
9,894	—	194	89	106	199	138
9,019	—	209	x	x	208	147
8,382	—	223	103	120	220	155
8,906	—	219	98	121	221	154

(4) 製材用素材の樹種別入荷量

年次	総数	国産材			外	
		計	針葉樹	広葉樹	計	北洋材
平成28年次	197	89	88	1	108	99
平成29年次	194	89	88	x	106	x
平成30年次	209	x	81	x	x	x
令和元年次	223	103	103	0	120	110
令和2年次	219	98	98	0	121	119

資料「木材需給報告書」

※「x」は個人または法人その他の団体に関する秘密を保護するため、統計数値を公表しないもの

(5) 木材チップ需給状況

年次	総数	供給				
		生産				
		針広別				入
		計	針葉樹	広葉樹	不明	
平成28年次	622	50	26	11	13	50
平成29年次	667	50	28	10	12	50
平成30年次	648	44	24	9	11	44
令和元年次	689	64	34	9	21	64
令和2年次	470	53	34	10	9	53

資料「木材需給報告書」及び県森林政策課調

※ 生産量の針広別の不明は、解体材・廃材に係るもの

(6) 木材チップ工場数

(単位:台,人)

年次	総数			従業者数
	総数	専業	兼業	
平成28年次	21	8	13	40
平成29年次	22	8	14	—
平成30年次	21	6	15	—
令和元年次	24	11	13	—
令和2年次	22	10	12	—

資料「木材需給報告書」

※従業者数は各年末現在

(単位:千m<sup>3</sup>)

材			
米材	南洋材	NZ材	その他
7	—	x	x
x	—	x	x
x	—	—	—
10	—	—	—
2	—	—	—

(単位:千t)

量			需 要 量				
量			県外入荷量	外材チップ	計	県内 消費量	県外 移出量
手 別							
素材	工場残材等	林地残材					
24	26	—	38	534	623	623	0
23	27	—	43	574	650	650	0
19	25	—	40	564	642	642	0
20	44	—	46	579	659	659	0
20	33	—	37	380	481	481	0

## (7) 特用林産物生産量

センター別	市町村別	しいたけ		えのきたけ	なめこ	ひらたけ	ぶなしめじ	その他のきのこ
		生	乾					
	平成28年次	1015.7	0.7	179.8	332.1	4.4	1126.0	5.0
	平成29年次	1132.0	0.7	235.1	334.6	4.1	2650.0	3.2
	平成30年次	1165.2	1.0	227.5	327.5	3.5	2850.0	3.0
	令和元年次	1402.4	12.6	168.6	1.2	2.8	2784.0	2.0
	令和2年次	1577.7	14.8	194.0	1.1	2.6	2877.0	105.0
新川	魚津市	5.4	0.1					0.2
	滑川市	0.0			0.0			
	黒部市							
	(黒部市)							
	(宇奈月町)							
	入善町							
	朝日町							
	計	5.4	0.1		0.0			0.2
富山	富山市	503.1	0.4				2877.0	3.2
	(富山市)	69.5	0.1					
	(大沢野町)							
	(大山町)	15.4	0.2					0.7
	(八尾町)	0.5					2877.0	2.5
	(婦中町)							
	(山田村)							
	(細入村)	417.9	0.1					
	舟橋村							
	上市町							
立山町	0.7		194.0				0.5	
計	503.9	0.4	194.0			2877.0	3.7	
高岡	高岡市	595.2	2.9					99.5
	(高岡市)	595.2	2.9					99.5
	(福岡町)							
	氷見市	52.5	11.3					
	小矢部市	135.2						
	射水市	0.0			0.0			
	(新湊市)							
	(小杉町)	0.0			0.0			
	(大門町)							
	(下村)							
(大島町)								
計	783.0	14.2		0.0			99.5	
砺波	砺波市	281.6	0.1			2.1		1.5
	(砺波市)	281.6	0.1			2.1		1.5
	(庄川町)							
	南砺市	3.8		0.0	1.0	0.5		0.0
	(城端町)	0.4		0.0	0.0			0.0
	(平村)							0.0
	(上平村)							
	(利賀村)							
	(井波町)				0.8	0.5		
	(井口村)							
	(福野町)	3.3						
	(福光町)	0.1			0.2			
計	285.4	0.1	0.0	1.0	2.6		1.5	

資料 県森林政策課

(単位:t)

たけのこ	ワサビ	桐材 (m3)	竹材 (千束)	木炭 (竹炭、粉炭含む)	山菜
91.9	0.1			19.5	3.5
40.0	0.0			19.6	3.1
57.1	0.0			17.4	2.4
31.5	0.0			10.0	1.6
69.6	0.0			85.9	4.8
0.1					0.0
					0.3
				1.8	0.2
				1.8	0.2
0.2	0.0			1.1	0.4
0.3	0.0			2.9	0.9
8.2				75.8	2.4
8.2				61.0	2.4
				14.8	
8.2				75.8	2.4
2.6					0.1
2.6					0.0
					0.1
50.1				0.2	0.2
				1.4	1.0
7.3				0.1	0.0
7.3				0.1	0.0
0.0					0.0
60.1				1.6	1.3
					0.0
					0.0
1.0				5.6	0.2
0.7					0.1
					0.1
0.3				5.6	
1.0				5.6	0.2

注:計とその内訳が一致しないのは四捨五入による。

# 11 森林被害

## (1) 森林病虫害等防除実績

センター別	市町村別	松くい虫							マツケムシ			カシノナガキクイムシ		
		被害量 m3	薬剤散布		被害木駆除		樹幹注入		被害量 ha	薬剤 駆除量 ha	事業費 千円	被害量 m3	被害木 駆除量 m3	事業費 千円
			散布面積 ha	事業費 千円	駆除量 m3	事業費 千円	駆除量 本	事業費 千円						
	平成28年度	941	33	4,682	14	313	1,710	5,845	41	26	200	32		
	平成29年度	536	34	4,534	7	161	1,150	4,100	35	26	200	7		
	平成30年度	346	47	6,549	4	97	1,204	4,151	35	26	200			
	令和元年度	442	63	5,951	1	18	1,247	4,482	35	26	200			
	令和2年度	715	76	7,842	6	212	618	2,214	35	26	200			
新 川	魚津市	7					110	396						
	滑川市	24					100	360						
	黒部市	234	9	741										
	(黒部市)	234	9	741										
	(宇奈月町)													
	入善町	329	19	1,448										
	朝日町	15	8	603										
計	609	35	2,792			210	756							
富 山	富山市	57	11	991					35	26	200			
	(富山市)	57	11	991					35	26	200			
	(大沢野町)													
	(大山町)													
	(八尾町)													
	(婦中町)													
	(山田村)													
	(細入村)													
	舟橋村													
	上市町													
立山町														
計	57	11	991						35	26	200			
高 岡	高岡市	4	15	2,134										
	(高岡市)	4	15	2,134										
	(福岡町)													
	氷見市	3	14	1,925										
	小矢部市	0												
	射水市	8												
	(新湊市)													
	(小杉町)	8												
	(大門町)													
	(下村)													
(大島町)														
計	15	29	4,059											
砺 波	砺波市	15			6	212	103	360						
	(砺波市)	15			6	212								
	(庄川町)						103	360						
	南砺市	19					305	1,098						
	(城端町)	6												
	(平村)													
	(上平村)													
	(利賀村)													
	(井波町)	12					305	1,098						
	(井口村)													
(福野町)														
(福光町)	1													
計	34			6	212	408	1,458							

資料 県森林政策課調



## (2) 森林保険契約と損害てん補実績

(単位 面積:ha 保険金:円)

年 度		平成28年度	平成29年度	平成30年度	令和元年度	令和2年度	
契 約 保 有 高	件数	453	444	408	390	370	
	面積	770	757	687	650	615	
	責任保険金額	649,808,583	651,671,001	597,034,034	569,108,488	556,397,229	
損 害 て ん 補	総 数	件数	—	7	1	24	1
		面積	—	2	0	8	0
		保険金	—	293,950	40,800	2,259,619	64,350
	火 災	件数	—	—	—	—	—
		面積	—	—	—	—	—
		保険金	—	—	—	—	—
	風 害	件数	—	—	—	—	—
		面積	—	—	—	—	—
		保険金	—	—	—	—	—
	雪 害	件数	—	—	—	11	—
		面積	—	—	—	3	—
		保険金	—	—	—	1,511,519	—
	干 害	件数	—	—	—	11	1
		面積	—	—	—	5	0
		保険金	—	—	—	699,800	64,350
水 害	件数	—	1	1	2	—	
	面積	—	0	0	0	—	
	保険金	—	4,600	40,800	48,300	—	
凍 害	件数	—	6	—	—	—	
	面積	—	2	—	—	—	
	保険金	—	289,350	—	—	—	

資料 森林保険センター 森林保険に関する統計資料、富山県森林組合連合会

## 12 森林組合

### (1) 森林組合連合会の構成

年 度	役 員 数				職 員 数			
	総 数	常勤理事	非常勤理事	監 事	総 数	事務職員	技術職員	備 員
平成28年度	9	1	5	3	17	6	10	1
平成29年度	9	1	5	3	17	6	10	1
平成30年度	9	1	5	3	17	6	10	1
令和元年度	9	1	5	3	17	8	8	1
令和2年度	9	1	5	3	19	8	11	-

資料 県森林政策課調

### (2) 森林組合の構成

森林組合別	組 合 数	作 業 班 員 数				役 員 数			
		総 数 (人)	伐 出 (人)	造 林 (人)	その他 (人)	総 数 (人)	常勤理事 (人)	非常勤理事 (人)	監 事 (人)
平成28年度	4	233	59	118	56	83	4	66	13
平成29年度	4	223	74	85	64	83	4	66	13
平成30年度	4	194	65	75	54	82	4	65	13
令和元年度	4	173	61	62	50	82	4	65	13
令和2年度	4	160	52	69	39	78	5	60	13
新 川		51	14	34	3	19	1	15	3
立山山麓		14	4	4	6	21	1	16	4
婦 負		28	8	18	2	16	1	12	3
富山県西部		67	26	13	28	22	2	17	3

資料 県森林政策課調

### (3) 森林組合の事業内容

森林組合別	組 合 数	販 売				購 買			
		総 数 (千円)	(木材) 販売(m3)	(木材) 林産(m3)	その他 (千円)	総 数 (千円)	苗 木 (千本)	肥 料 (kg)	その他 (千円)
平成28年度	4	662,045	—	75,074	9,043	104,760	17	1,010	7,819
平成29年度	4	716,015	—	73,580	23,211	95,956	7	450	71,455
平成30年度	4	689,352	61	81,856	2,564	99,739	6	210	77,560
令和元年度	4	688,715	111	82,626	7,940	28,501	7	390	9,419
令和2年度	4	618,667	46	73,365	2,815	102,873	4	45	4,746
新 川		69,083	—	10,324	—	4,536	—	—	1,708
立山山麓		11,242	46	7,515	2,815	3,984	1	—	2,126
婦 負		64,097	—	6,799	—	2,213	—	—	78
富山県西部		474,245	—	48,727	—	92,140	3	45	834

資料 県森林政策課調

### (4) 生産森林組合

年 度	組合数	所有面積 (ha)
平成28年度	71	12,379
平成29年度	71	12,379
平成30年度	71	12,379
令和元年度	69	11,553
令和2年度	69	11,553

資料 県森林政策課調

会 員 数				出 資 金		
総 数	正 会 員		准会員	総 数 (千円)	払込済額 (千円)	1会員平均 払込済額 (千円)
	森林組合	生産森林 組 合				
4	4	-	-	80,190	80,190	20,047
4	4	-	-	80,190	80,190	20,047
4	4	-	-	80,190	80,190	20,047
4	4	-	-	80,190	80,190	20,047
4	4	-	-	80,190	80,190	20,047

職 員 数			組 合 員 数			払込済	森 林 面 積	
総 数 (人)	常 勤 (人)	兼 務 (人)	総 数 (人)	正組合員 (人)	准組合員 (人)	出資金額 (千円)	地区内 (ha)	組合員所有 (ha)
93	93		24,847	24,583	264	577,719	284,007	139,471
92	92		24,816	24,552	264	578,278	283,992	139,456
88	88		24,674	24,409	265	577,544	284,016	139,463
84	84		24,624	24,356	268	574,969	284,586	138,961
84	84		24,572	24,301	271	575,527	285,395	138,953
18	18		4,405	4,332	73	95,566	72,269	23,953
16	16		3,310	3,276	34	68,449	101,386	41,188
17	17		3,615	3,585	30	86,656	28,413	19,566
33	33		13,242	13,108	134	324,856	83,327	54,246

利 用					金 融 貸付残高 (千円)
総 額 (千円)	新 植 (ha)	保 育 (ha)	病虫害防除 (千円)	そ の 他 (千円)	
1,849,908	36	1,366	21,483	735,327	590
1,924,359	36	1,651	20,749	271,301	-
2,021,399	56	1,104	28,736	843,901	-
2,076,026	55	1,548	21,260	878,629	-
2,039,358	31	1,610	19,085	965,107	-
428,249	4	475	11,318	188,007	-
262,427	4	85	-	158,113	-
298,647	4	394	-	-	-
1,050,035	19	656	7,767	618,987	-

13 林業労働, 入会林野, 林業後継者

(1) 林業担い手数

センター	市町村	林業担い手数			森林組合					
					造林		素材		その他	
		総数	男	女	男	女	男	女	男	女
	平成28年度	452	421	31	85	5	67		52	19
	平成29年度	456	433	23	83	2	72	2	49	15
	平成30年度	441	414	27	75		63	2	40	14
	令和元年度	430	404	26	61	1	59	2	39	11
	令和2年度	427	409	18	68	1	50	2	36	3
新 川	魚津市	55	54	1	33	1	14		3	
	滑川市									
	黒部市									
	(黒部市)									
	(宇奈月町)									
	入善町									
	朝日町									
	計	55	54	1	33	1	14		3	
富 山	富山市	96	91	5	22		11	1	8	
	(富山市)	19	15	4						
	(大沢野町)	3	3							
	(大山町)	39	38	1	4		3	1	6	
	(八尾町)	30	30		18		8		2	
	(婦中町)	5	5							
	(山田村)									
	(細入村)									
	舟橋村									
	上市町	13	13							
	立山町	3	3							
計	112	107	5	22		11	1	8		
高 岡	高岡市	40	36	4						
	(高岡市)	28	24	4						
	(福岡町)	12	12							
	氷見市	28	26	2						
	小矢部市	16	15	1						
	射水市	12	11	1						
	(新湊市)	10	9	1						
	(小杉町)									
	(大門町)	2	2							
	(下村)									
	(大島町)									
計	96	88	8							
砺 波	砺波市	24	24							
	(砺波市)	12	12							
	(庄川町)	12	12							
	南砺市	140	136	4	13		25	1	25	3
	(城端町)	15	15							
	(平村)	2	2							
	(上平村)									
	(利賀村)	11	11							
	(井波町)	12	12							
	(井口村)	5	5							
	(福野町)	7	7							
	(福光町)	88	84	4	13		25	1	25	3
計	164	160	4	13		25	1	25	3	

資料 県森林政策課調 ※市町村毎の人数は、各事業所の所在地としている。

(単位:人)

		会社・その他							
計		造林		素材		その他		計	
男	女	男	女	男	女	男	女	男	女
204	24	54	1	163	6			217	7
204	19	50	1	179	3			229	4
178	16	82	6	141	5	13		236	11
159	14	81	2	138	4	26	6	245	12
154	6	88	2	141	1	26	9	255	12
50	1	4						4	
50	1	4						4	
41	1	13		19		18	4	50	4
		4		1		10	4	15	4
				3				3	
13	1	4		13		8		25	
28				2				2	
		5						5	
		9		4				13	
		2		1				3	
41	1	24		24		18	4	66	4
		25		9		2	4	36	4
		21		1		2	4	24	4
		4		8				12	
		12	1	14	1			26	2
		6	1	9				15	1
		2		3		6	1	11	1
				3		6	1	9	1
		2						2	
		45	2	35	1	8	5	88	8
				24				24	
				12				12	
				12				12	
63	4	15		58				73	
		2		13				15	
				2				2	
		7		4				11	
		5		7				12	
				5				5	
		1		6				7	
63	4			21				21	
63	4	15		82				97	

(2) 入会林野等整備事業実績

入会林野等の現状

		センター別					
		新川	富山	高岡	砺波	計	
認可済	件数	21	15	3	31	70	
	面積 (ha)	2,821	3,006	38	2,123	7,988	
整備中	件数						
	面積 (ha)						
未整備	整備可能	件数					
		面積 (ha)					
	整備困難	件数	4	17	6	20	47
		面積 (ha)	76	3,511	107	2,047	5,741
計	件数	25	32	9	51	117	
	面積 (ha)	2,897	6,517	145	4,170	13,729	

資料 県森林政策課調

入会林野等の整備状況

年度	昭和43年度～平成14年度
認可件数	70
面積 (ha)	7,988

資料 県森林政策課調

(3) 林業グループ(林業研究グループ)の現況

(単位:人)

年 度	グループ数	会 員 数	男性会員	女性会員
平成28年度	4	181	160	21
平成29年度	4	182	160	22
平成30年度	4	183	160	23
令和元年度	4	155	136	19
令和2年度	4	156	138	18
新 川	1	25	20	5
富 山	1	49	49	0
高 岡	1	41	38	3
砺 波	1	41	31	10

資料 県森林政策課調

## (4)ーア 富山県青年林業士

地区	新川	富山	高岡	砺波
氏名	森岡正男 清河純夫	名徳隆弘 谷本利夫 和田正夫	六田敏夫 本多伸一 土佐登 吉田正喜	吉井哲三

## (4)ーイ 富山県指導林家

地区	新川	富山	高岡	砺波
氏名	折谷賢二	加藤弘 北山虎雄	吉田正信 岡峯正憲	武田益夫 岩崎喜平

## (4)ーウ 普及指導協力員

地区	氏名	認定資格等	専門指導項目
新川	森岡正男	青年林業士	林業経営
富山	北山虎雄 桐林秀雄 本多一郎	指導林家 樹木医 森林インストラクター	林業経営 森林保護 普及啓発
高岡	吉田正信 六田敏夫 釣谷孝義 本多伸一 吉田正喜	指導林家 青年林業士 樹木医 青年林業士 "	林業経営 特用林産 森林保護 林業経営 "
砺波	岩崎喜平 武田益夫 鶴巻登志広 吉井哲三	指導林家 " 森林インストラクター 青年林業士	特用林産 造林・特用林産 普及啓発 林産

## (4)ーエ 認定森林施業プランナー

認定年度	人数
H24	10人
H25	5人
H26	5人
H27	3人
H28	2人
H29	3人
H30	4人
R1	2人
R2	
計	34人

## (4)ーオ 林業作業士等(フォレストワーカー等)

登録年度	登録区分(重複あり)			実人数	
	林業作業士	現場管理責任者	総括現場管理責任者		
H23	4人	3人	0人		
H24	44人	2人	2人		
H25	17人	5人	1人		
H26	7人	2人	2人		
H27	8人	3人	1人		
H28	5人	5人	1人		
H29	8人	4人	3人		
H30	5人	6人	1人		
R1	9人	6人			
R2	3人	9人	4人		
計	110人	45人	15人		103人

## (4)ーカ

「林業労働力の確保の促進に関する法律」にもとづく認定事業者  
(改善計画の認定状況)

整理番号	認定番号	区分	林業事業者名	代表者名	所在地	流域名	認定年月日	計画期間
1	29-1	C	チューモク株式会社	澤田 喜朗	南砺市田中793	庄川	H29.4.1	H29.4.1 ~ H34.3.31 (R4.3.31)
2	29-2	C	株式会社 島田木材	島田 勝由	南砺市山見1755	庄川	H29.4.3	H29.4.3 ~ H34.3.31 (R4.3.31)
3	29-3	A	新川森林組合	吉田 謙	魚津市東尾崎3415	神通川	H29.4.3	H29.4.3 ~ H34.3.31 (R4.3.31)
4	29-4	A	立山山麓森林組合	志鷹 新樹	富山市馬瀬口86	神通川	H29.4.3	H29.4.3 ~ H34.3.31 (R4.3.31)
5	29-5	A	婦負森林組合	足谷 吉彦	富山市八尾町梅苑町1-95-1	神通川	H29.4.3	H29.4.3 ~ H34.3.31 (R4.3.31)
6	29-6	A	富山県西部森林組合	森松 亮	南砺市荒木1230	庄川	H29.4.3	H29.4.3 ~ H34.3.31 (R4.3.31)
7	30-1	C	中川工業株式会社	中川 一郎	富山市東福沢726	神通川	H30.4.10	H30.4.10 ~ H35.3.31 (R5.3.31)
8	30-2	C	富山興業株式会社	加茂 輝隆	高岡市博労本町1-14	庄川	H30.4.10	H30.4.10 ~ H35.3.31 (R5.3.31)
9	30-3	C	一般社団法人moribio 森の暮らし研究所	江尻美佐子	南砺市利賀村上百瀬537	庄川	H30.4.10	H30.4.10 ~ H35.3.31 (R5.3.31)
10	30-4	C	株式会社 河原林業	河原 匡	氷見市下田子132-1 ウイステリアB.201	庄川	H30.9.25	H30.9.25 ~ H35.3.31 (R5.3.31)
11	30-5	C	MSKリース	篠崎 正三	南砺市蛇喰1235	庄川	H30.9.25	H30.9.25 ~ H35.3.31 (R5.3.31)
12	1-1	C	株式会社 グリーンマテリアル北陸	加治 幸大	射水市新堀30-3	庄川	R1.5.8	R1.5.8 ~ R6.3.31
13	1-2	C	有限会社 浜林業	濱 正信	氷見市棚懸12-1	庄川	R1.5.24	R1.5.24 ~ R6.3.31
14	2-1	C	細木建設株式会社	細木 昇	富山市岡田827	神通川	R2.4.30	R2.4.30 ~ R7.3.31
15	2-2	C	FOREST	森田 峰生	砺波市庄川町三谷2489	庄川	R2.4.30	R2.4.30 ~ R7.3.31
16	2-3	C	優森Grow	向 優伸	氷見市七分一305	庄川	R3.3.9	R3.3.9 ~ R7.3.31

※ 区分欄 A:複数事業主と林業労働力確保支援センターとの共同計画

C:単独事業主による改善計画

※ 記載内容は、認定時のもの

## (共同改善計画)

整理番号	認定番号	共同改善計画 単位名	林業事業者名	所在地	構造改善 計画数	策定 方式	認定 年月日	計画期間
1	29-1	森林組合	公益社団法人 富山県農林水産公社	富山市舟橋北町4-19	4	4	H29.4.3	H29.4.1 ~ H34.3.31 (R4.3.31)

※ 策定方式区分欄 4:複数事業主と林業労働力確保支援センターとの共同改善計画



## (4)ーキ

## 「森林経営管理法」にもとづく意欲と能力のある林業経営者

整理番号	整理年月日	商号又は名称	代表者職氏名	主たる事務所の所在地	経営管理実施権の設定希望区域	有効期間
1	令和元年7月11日	榊河原林業	代表取締役 河原 匡	氷見市下田子132番地1 ウイステリアB, 201号	高岡市、氷見市、小矢部市、射水市 (小杉町、大門町)	令和元年7月16日から 令和4年7月15日まで
2	令和元年7月11日	榊グリーンマテリアル北陸	代表取締役社長 加治 幸大	射水市新堀30番地3	富山市(大沢野町、大山村、八尾町、婦中町、山田村、細入村)、高岡市、魚津市、氷見市、滑川市、黒部市、砺波市、小矢部市、南砺市(城端町、平村、上平村、利賀村、井波町、井口村、福光町)、射水市(小杉町、大門町)、上市町、立山町、入善町、朝日町	
3	令和元年7月11日	榊島田木材	代表取締役 島田 勝由	南砺市山見1755番地	富山市(八尾町、婦中町)、高岡市、氷見市、小矢部市、南砺市、射水市(小杉町)	
4	令和元年7月11日	立山山麓森林組合	代表理事組合長 志鷹 新樹	富山市馬瀬口86番地	富山市(大沢野町、大山村、細入村)、魚津市、滑川市、上市町、立山町	
5	令和元年7月11日	富山県西部森林組合	代表理事組合長 森松 亮	南砺市荒木1230番地	高岡市、氷見市、砺波市、小矢部市、南砺市、射水市(小杉町、大門町)	
6	令和元年7月11日	富山興業㈱	代表取締役 加茂 輝隆	高岡市博労町2番20号	高岡市、氷見市、砺波市、小矢部市、南砺市(城端町、平村、上平村、利賀村、井波町、井口村、福光町)、射水市(小杉町、大門町)	
7	令和元年7月11日	新川森林組合	代表理事組合長 黒瀬 宗治	魚津市東尾崎3415番地	魚津市、滑川市、黒部市、入善町、朝日町	
8	令和元年7月11日	婦負森林組合	代表理事組合長 大塚 宏充	富山市八尾町梅苑町一丁目95番地1	富山市(富山市、八尾町、婦中町、山田村、細入村)	
9	令和元年7月11日	細木建設㈱	代表取締役 細木 昇	富山市岡田827番地	富山市、上市町、立山町	
10	令和元年7月11日	(一社)moribio森の暮らし研究所	代表理事 江尻 美佐子	南砺市利賀村上百瀬537番地	富山市(八尾町)	
11	令和2年4月6日	チューモク㈱	代表取締役社長 澤田 喜朗	南砺市田中793番地	南砺市(城端町、福野町、福光町)	令和2年4月9日から 令和5年4月8日まで
12	令和2年4月6日	中川工業㈱	代表取締役 中川 一郎	富山市東福沢726番地	富山市(大沢野町、大山村、八尾町、婦中町、山田村、細入村)、上市町、立山町	

## (4)ーク

## 「林業経営体の育成について(林野庁長官通知)」にもとづく育成経営体

整理番号	整理年月日	商号又は名称	代表者職氏名	主たる事務所の所在地
1	R2.3.13	MSKリース株式会社	代表取締役 篠崎 正三	南砺市蛇喰1235
2	R2.5.25	有限会社浜林業	代表取締役 濱 正信	氷見市棚懸12-1

## (5) 花とみどりの少年団の現況

センター別	市町村別	団数	結成年度	学 校 数			団	
				総数	小学校	中学校	総数	男
	平成28年度	32		46	43	3	4,468	2,282
	平成29年度	34		46	43	3	4,501	2,317
	平成30年度	34		48	43	5	4,465	2,317
	令和元年度	34		45	41	4	4,361	2,229
	令和2年度	34		40	39	1	4,199	2,183
新 川	魚津市	1	S53	2	2		127	56
	滑川市	1	S57	1	1		51	31
	黒部市	2		2	2		96	48
	(黒部市)	1	S54	1	1		54	30
	(宇奈月町)	1	S61	1	1		42	18
	入善町	1	S63	1	1		33	14
	朝日町	1	S53	1	1		17	11
	計	6		7	7		324	160
富 山	富山市	7		6	6		1,030	535
	(富山市)	1	S53					
	(大沢野町)	1	S60	1	1		29	17
	(大山町)	1	S55	1	1		17	10
	(八尾町)	1	S55	1	1		14	7
	(婦中町)	1	S52	1	1		861	434
	(山田村)	1	S56	1	1		56	31
	(細入村)	1	S61	1	1		53	36
	舟橋村	1	H元	1	1		215	113
	上市町	1	S54	6	6		142	80
	立山町	1	S54	2	2		56	31
計	10		15	15		1,443	759	
高 岡	高岡市	2		2	2		299	156
	(高岡市)	1	S52	1	1		95	51
	(福岡町)	1	S56	1	1		204	105
	氷見市	1	H24	1	1		80	40
	小矢部市	1	S52	1	1		91	34
	射水市	5		5	5		1,796	949
	(新湊市)	1	S61	1	1		337	186
	(小杉町)	1	S58	1	1		9	7
	(大門町)	1	S62	1	1		733	377
	(下村)	1	H元	1	1		77	42
	(大島町)	1	H元	1	1		640	337
	計	9		9	9		2,266	1,179
砺 波	砺波市	1		1	1		28	17
	(砺波市)	1	S52	1	1		28	17
	(庄川町)		S56					
	南砺市	8		8	7	1	138	68
	(城端町)	1	S54	1	1		1	1
	(平村)	1	S54	1		1	40	20
	(上平村)	1	S53	1	1		42	19
	(利賀村)	1	S53	1	1		9	5
	(井波町)	1	S57	1	1		11	5
	(井口村)	1	S55	1	1		21	10
	(福野町)	1	S61	1	1		13	8
	(福光町)	1	S52	1	1		1	
計	9		9	8	1	166	85	

資料 県森林政策課調

(単位:団、校、人)

女	員			数		
	小 総数	学 男	校 女	中 総数	学 男	校 女
2,186	4,413	2,254	2,159	55	28	27
2,184	4,446	2,288	2,158	55	29	26
2,148	4,414	2,293	2,121	51	24	27
2,132	4,314	2,206	2,108	47	23	24
2,016	4,159	2,163	1,996	40	20	20
71	127	56	71			
20	51	31	20			
48	96	48	48			
24	54	30	24			
24	42	18	24			
19	33	14	19			
6	17	11	6			
164	324	160	164			
495	1,030	535	495			
12	29	17	12			
7	17	10	7			
7	14	7	7			
427	861	434	427			
25	56	31	25			
17	53	36	17			
102	215	113	102			
62	142	80	62			
25	56	31	25			
684	1,443	759	684			
143	299	156	143			
44	95	51	44			
99	204	105	99			
40	80	40	40			
57	91	34	57			
847	1,796	949	847			
151	337	186	151			
2	9	7	2			
356	733	377	356			
35	77	42	35			
303	640	337	303			
1,087	2,266	1,179	1,087			
11	28	17	11			
11	28	17	11			
70	98	48	50	40	20	20
	1	1				
20				40	20	20
23	42	19	23			
4	9	5	4			
6	11	5	6			
11	21	10	11			
5	13	8	5			
1	1		1			
81	126	65	61	40	20	20

# 14 県 営 林

## (1) 県有林種別面積

(単位:ha)

センター別	市町村別	水源林	模範林	移管林	展示林	計
新川	魚津市	49.50		25.32		74.82
	滑川市					
	黒部市					
	(黒部市)					
	(宇奈月町)					
	入善町					
	朝日町	419.52	96.50			516.02
	計	469.02	96.50	25.32		590.84
富山	富山市	233.39	55.45	7.76		296.60
	(富山市)					
	(大沢野町)					
	(大山町)	217.68	55.45			273.13
	(八尾町)	15.71				15.71
	(婦中町)			7.76		7.76
	(山田村)					
	(細入村)					
	舟橋村					
	上市町	458.41				458.41
立山町		67.94		6.50	74.44	
計	691.80	123.39	7.76	6.50	829.45	
砺波	砺波市					
	(砺波市)					
	(庄川町)					
	南砺市	1,110.54	130.00			1,240.54
	(城端町)					
	(平村)					
	(上平村)	1,110.54				1,110.54
	(利賀村)					
	(井波町)					
	(井口村)					
	(福野町)					
(福光町)		130.00			130.00	
計	1,110.54	130.00			1,240.54	
高岡	高岡市					
	(高岡市)					
	(福岡町)					
	氷見市					
	小矢部市					
	射水市					
	(新湊市)					
	(小杉町)					
	(大門町)					
	(下村)					
	(大島町)					
計						
合計		2,271.36	349.89	33.08	6.50	2,660.83

資料 県森林政策課調

## (2) 県行造林種別面積

(単位:ha)

センター別	市町村別	水源林	県行造林	治水造林	講和造林	移管林	計
新川	魚津市	103.56	145.79	207.29	7.66		464.30
	滑川市						
	黒部市		31.63				31.63
	(黒部市)		31.63				31.63
	(宇奈月町)						
	入善町						
	朝日町						
	計	103.56	177.42	207.29	7.66		495.93
富山	富山市	97.87	364.70	323.92	37.91		824.40
	(富山市)						
	(大沢野町)		59.90				59.90
	(大山町)				37.91		37.91
	(八尾町)		262.17	323.92			586.09
	(婦中町)						
	(山田村)	85.54	18.46				104.00
	(細入村)	12.33	24.17				36.50
	舟橋村						
	上市町		74.75		57.55		132.30
	立山町		18.58	21.01			39.59
		計	97.87	458.03	344.93	95.46	
砺波	砺波市						
	(砺波市)						
	(庄川町)						
	南砺市	40.16	138.66	89.95	60.88		329.65
	(城端町)		70.44	61.23	10.83		142.50
	(平村)						
	(上平村)						
	(利賀村)	40.16	37.37	28.72			106.25
	(井波町)						
	(井口村)						
	(福野町)						
	(福光町)		30.85		50.05		80.90
	計	40.16	138.66	89.95	60.88		329.65
高岡	高岡市		93.18				93.18
	(高岡市)		64.41				64.41
	(福岡町)		28.77				28.77
	氷見市	29.97	42.15	123.77			195.89
	小矢部市		6.97		14.35		21.32
	射水市						
	(新湊市)						
	(小杉町)						
	(大門町)						
	(下村)						
	(大島町)						
		計	29.97	142.30	123.77	14.35	
合計		271.56	916.41	765.94	178.35		2,132.26

資料 県森林政策課調

## (3) 県有林の現況

センター別	番号	設定種	団地名	面積(ha)	分収歩合	設定年月日
新川	1	模範林	朝日町大平	96.50	県有	T5.5.6
	2	水源林	朝日町笹川	419.52	県有	S48.3.9
	3	移管林	魚津市古鹿熊	25.32	県有	T13.3.7
	4	水源林	魚津市松倉(2)	49.50	県有	S13.7.29
		小計	4箇所	590.84		
富山	5	水源林	上市町伊折	458.41	県有	S49.1.10 S49.1.24
	6	展示林	立山町栃津	6.50	県有	S13.8.26 S20.3.12
	7	模範林	立山町座主坊	67.94	県有	T5.5.4
	8	模範林	富山市原	55.45	県有	M34.9.30 M34.10.14
	9	水源林	富山市小見	112.90	県有	S49.12.17 S50.5.20
	10	水源林	富山市大双嶺	104.78	県有	S48.7.31 S48.8.1
	11	水源林	富山市八尾町滝谷	15.71	県有	S54.8.11
	12	移管林	富山市婦中町平等	7.76	県有	H9.3.21
		小計	8箇所	829.45		
砺波	13	模範林	南砺市刀利	130.00	県有	S43.11.12 S43.11.21 S43.12.24
	14	水源林	南砺市桂	1,110.54	県有	S58.3.29 S59.3.12 S60.10.9
		小計	2箇所	1,240.54		
高岡		小計	0箇所	0.00		
合計			14箇所	2,660.83		

資料 県森林政策課調

(4) 水源林造成基金による取得用地

取得年度	取得箇所	面積(ha)
S47、S48	朝日町笹川	419.52
S48	上市町伊折	458.41
S48	富山市大双嶺	104.78
S49、S50	富山市小見	112.90
S54	富山市八尾町滝谷	15.71
S55	魚津市松倉	49.50
S57、S58、S60	南砺市桂	1,110.54
	7箇所	2,271.36

資料 県森林政策課調

## (5) 県行造林の現況

センター別	番号	設定種	団地名	面積 (ha)	分収歩合	当初設定 年月日	現行設定 年月日	契約 期間	満了 年月日
新川	15	県行造林	黒部市嘉例沢	8.16	6:4	S42.4.20	R2.3.19	30	R32.3.19
	16	県行造林	黒部市田糶	23.47	5:5	T13.8.20	H7.11.17	40	R17.11.16
	17	県行造林	魚津市三ヶ(県)	41.52	6:4	M38.6.1	H16.6.1	35	R21.5.31
	18	治水造林	魚津市三ヶ(治1-3林班) (〃 4林班) (〃 5林班)	110.67	5:5	T13.8.20	H15.3.31	42	R27.3.30
				81.42	6:4	S50.11.13	同左	60	R17.11.12
				15.20	6:4	S51.12.25	〃	60	R18.12.24
	19	講和造林	魚津市三ヶ(講)	7.66	6:4	S28.4.1	H15.3.31	30	R15.3.30
	20	水源林	魚津市松倉(1)	103.56	6:4	S11.10.1	H29.6.6	25	R24.6.5
	21	県行造林	魚津市鉢	53.05	6:4	S3.9.1	H10.12.1	50	R30.11.30
22	県行造林	魚津市東城	51.22	6:4	S40.12.15	R2.12.15	36	R38.12.15	
	小計	8箇所	495.93						
富山	23	県行造林	上市町東種(県)	74.75	6:4	S5.10.1 S50.7.10	H13.3.1	50	R33.2.28
	24	講和造林	上市町東種(講)その1 〃 2林班ほ〜と小班	21.07	6:4	S28.4.1	H26.10.26	23	R19.10.25
				4.93	6:4	S28.4.10	H23.2.25	25	R18.2.24
	25	講和造林	上市町西種	31.55	6:4	S42.4.6	H23.2.25	35	R28.2.24
	26	県行造林	立山町長倉	18.58	6:4	S3.9.1	H25.6.1	10	R5.5.31
	27	治水造林	立山町栃津	21.01	5:5	S8.9.1	H15.9.1	15	H30.8.31
						S28.1.10			
	28	講和造林	大山町小見亀谷	37.91	6:4	S28.1.20	同左	50	H15.1.19
					6:4	S29.10.1	〃	50	H16.9.30
	29	県行造林	大沢野町舟倉	59.90	9:1,6:4	M40.8.24	〃	85	H4.8.23
					6:4	S27.6.1	〃	50	H14.5.31
					6:4	S32.10.30	〃	50	H19.10.29
	30	県行造林	細入村庵谷	24.17	6:4	S3.7.1	H10.7.1	15	H25.6.30
	31	水源林	細入村猪谷	12.33	6:4	S10.9.1	H8.5.28	20	H28.5.27
	32	県行造林	八尾町茗ヶ原(県行)	67.60	6:4	M39.4.1	H24.9.23	43	R37.9.22
	33	県行造林	八尾町上・下笹原(下) (上)	63.53	6:4	S32.3.16	H20.1.21	55	R45.1.20
					6:4	S32.3.16	H20.1.21	55	R45.1.20
	34	県行造林	八尾町桐谷(葵谷)	90.40	9:1	M40.1.25	同左	85	H4.1.24
	35	県行造林	八尾町桐谷(山葵)	40.64	6:4	S3.7.15	H10.7.15	40	R20.7.14
					6:4	S3.8.1	H10.8.1	40	R20.7.31
36	治水造林	八尾町大道	10.82	5:5	S8.9.1	H15.9.1	35	R20.8.31	
36	治水造林	八尾町切詰(袖の谷) (尻高ほか)	313.10	5:5	T14.4.1 S6.7.1	H13.7.1	40	R23.6.30	
37	水源林	山田村赤目谷(2,3林班) (1林班)	30.68	6:4	S3.7.10	S59.6.20	70	R36.6.19	
			21.59	6:4	S4.6.20	S59.6.20	70	R36.6.19	
38	県行造林	山田村中村	18.46	6:4	S40.9.1	H28.3.12	37	R34.3.11	
39	水源林	山田村鍋谷	3.89	6:4	S8.9.1	H5.9.1	20	H25.8.31	
40	水源林	山田村数納 (6,7林班)	29.38	6:4	S7.9.1	H14.9.1	20	R4.8.31	
	小計	19箇所	996.29						



センター別	番号	設定種	団地名	面積 (ha)	分収歩合	当初設定 年月日	現行設定 年月日	契約 期間	満了 年月日
砺波	42	講和造林	南砺市真川(講)	10.83	6:4	S28.8.1	H15.8.1	20	R5.7.31
	43	治水造林	南砺市真川(治)	34.62	5:5	T15.3.4	H8.4.1	30	R8.3.31
	44	県行造林	南砺市真川(県)	70.44	6:4	M41.9.30	H6.9.29	40	R16.9.28
	45	治水造林	南砺市林道	26.61	5:5	S5.4.1	H22.4.1	30	R22.3.31
	46	水源林	南砺市利賀村栃原	40.16	6:4	S5.4.1	H3.3.1	50	R23.2.28
	47	県行造林	南砺市利賀村上百瀬(1林班) (3林班)	17.80	6:4	S6.9.1	H13.9.1	40	R23.8.31
				19.57	6:4	S6.9.1	H13.12.1	35	R18.11.30
	48	治水造林	南砺市利賀村上百瀬(治)	28.72	5:5	S2.8.8	H9.8.8	20	H29.8.7
	49	講和造林	南砺市香城寺(A) (B)	42.82	6:4	S28.1.10	H15.2.1	30	R15.1.31
				7.23	6:4	S37.2.16	H23.8.29	41	R34.8.28
	50	県行造林	南砺市小院瀬見	30.85	6:4	S7.9.1	〃	70	H14.8.31
小計		9箇所	329.65						
高岡	51	県行造林	小矢部市小森谷(2)	6.97	6:4	S8.9.1	H15.9.1	15	H30.8.31
	52	講和造林	小矢部市杉谷内	14.35	6:4	S28.7.1	H23.4.1	13	R6.3.31
	53	県行造林	福岡町五位	28.77	6:4	S40.9.1	〃	50	H27.8.31
					6:4	S43.2.1	〃	50	H30.1.31
	54	県行造林	高岡市勝木原(I林班) (I林班) (II林班) (III林班)	64.41	6:4	S30.3.31	H21.2.26	40	R31.2.25
					6:4	S32.9.25	同左	50	R4.3.30
					6:4	S47.3.31	〃	50	R4.3.30
					6:4	S47.3.31	〃	50	R4.3.30
	55	水源林	氷見市鞍骨(1)	6.05	6:4	S6.10.1	H23.3.15	25	R18.3.14
	56	水源林	氷見市鞍骨(2)	16.19	6:4	S7.9.1	H16.3.5	20	R6.3.4
	57	水源林	氷見市京地	7.73	6:4	S28.11.1	H15.11.1	45	R30.10.31
	58	県行造林	氷見市寺尾	12.35	6:4	S27.6.1	H14.6.1	20	R4.5.31
	59	県行造林	氷見市角間(1,2林班) (3林班)	21.70	6:4	S7.9.1	H24.9.8	51	R45.9.7
				8.10	6:4	S8.9.1	H16.3.1	30	R16.2.28
60	治水造林	氷見市国見	2.56	5:5	S7.9.1	H15.3.1	50	R35.2.28	
61	治水造林	氷見市小滝	40.84	9:1,6:4	M39.9.1	H4.12.15	30	R4.12.14	
62	治水造林	氷見市胡桃	80.37	9:1,6:4	M40.3.1	S27.2.11	85	H4.2.29	
小計		12箇所	310.39						
合計		48箇所	2,132.26						

資料 県森林政策課調

15 治山

(1) 治山事業実績

センター別	市町村別	復旧治山		予防治山		海岸防災林造成		なだれ防止林造成		保安林改良		保育	
		箇所	事業費	箇所	事業費	箇所	事業費	箇所	事業費	箇所	事業費	箇所	事業費
	平成28年度	9	300,016,000	8	233,183,000	5	110,883,000	2	40,352,000	3	40,890,000	15	106,786,000
	平成29年度	9	481,703,540	5	154,773,960	2	94,261,320	2	44,203,320	4	38,987,360	14	70,200,000
	平成30年度	9	362,116,000	7	168,751,000	2	59,690,000	3	141,126,000	3	41,513,000	14	69,510,000
	令和元年度	18	789,000,000	4	207,313,000	2	67,000,000	2	113,000,000	4	59,389,800	14	70,200,000
	令和2年度	24	1,073,521,700	12	472,640,184			3	99,329,700	4	59,055,300	14	55,800,000
		箇所	本工事費等	箇所	本工事費等	箇所	本工事費等	箇所	本工事費等	箇所	本工事費等	箇所	本工事費等
新川	魚津市	1	31,109,100									1	3,021,000
	滑川市												
	黒部市	2	152,008,349									1	3,450,000
	(黒部市)												
	(宇奈月町)	2	152,008,349									1	3,450,000
	入善町	1	35,557,500									1	9,675,000
	朝日町	3	186,325,051							2	27,660,000	1	4,554,000
	計	7	405,000,000							2	27,660,000	4	20,700,000
富山	富山市	2	101,251,700	2	51,100,000					1	13,000,000	1	6,300,000
	(富山市)									1	13,000,000		
	(大沢野町)												
	(大山町)	1	61,873,900										
	(八尾町)											1	6,300,000
	(婦中町)												
	(山田村)	1	39,377,800										
	(細入村)			2	51,100,000								
	舟橋村												
	上市町											2	7,050,000
立山町			1	35,600,000							1	3,900,000	
計	2	101,251,700	3	86,700,000					1	13,000,000	4	17,250,000	
高岡	高岡市	2	59,000,000							1	18,395,300	1	5,100,000
	(高岡市)									1	18,395,300	1	5,100,000
	(福岡町)	2	59,000,000										
	氷見市											1	3,750,000
	小矢部市											1	900,000
	射水市												
	(新湊市)												
	(小杉町)												
	(大門町)												
	(下村)												
(大島町)													
計	2	59,000,000							1	18,395,300	3	9,750,000	
砺波	砺波市			1	40,000,000								
	(砺波市)												
	(庄川町)			1	40,000,000								
	南砺市	13	508,270,000	8	345,940,184			3	99,329,700			3	8,100,000
	(城端町)												
	(平村)	5	167,030,370	2	112,000,000							1	4,200,000
	(上平村)			2	80,869,884			1	29,100,500				
	(利賀村)	4	168,661,470	4	153,070,300			2	70,229,200			1	2,100,000
	(井波町)	2	55,808,160										
	(井口村)	2	116,770,000										
	(福野町)												
	(福光町)											1	1,800,000
計	13	508,270,000	9	385,940,184			3	99,329,700			3	8,100,000	
合計	24	1,073,521,700	12	472,640,184			3	99,329,700	4	59,055,300	14	55,800,000	

資料 県森林政策課調(市町村別事業費は国庫補助対象額。年度別事業費は県の決算額)

(単位:円)

治山施設機能強化		地域防災対策総合治山		山地災害重点地域総合対策		水源地域整備		自然環境保全治山		環境防災林整備		地すべり防止(溪流)		計	
箇所	事業費	箇所	事業費	箇所	事業費	箇所	事業費	箇所	事業費	箇所	事業費	箇所	事業費	箇所	事業費
		1	93,056,000			4	241,153,000	1	77,538,000	1	48,953,000	10	386,689,000	59	1,679,499,000
4	100,085,080	1	72,602,000			4	231,987,080	1	103,779,360			8	363,475,860	54	1,756,058,880
4	98,700,000	1	95,274,000	1	115,136,000	3	128,336,000	1	5,441,000			6	331,467,000	54	1,617,060,000
6	145,487,000	1	125,000,000	2	285,029,300	2	94,200,000					5	413,206,900	60	2,368,826,000
10	259,220,116	1	44,000,000	11	386,091,700	2	82,000,000					9	460,265,200	90	2,991,923,900
箇所	本工事費等	箇所	本工事費等	箇所	本工事費等	箇所	本工事費等	箇所	本工事費等	箇所	本工事費等	箇所	本工事費等	箇所	本工事費等
		1	44,000,000			2	82,000,000							5	160,130,100
1	31,246,059													4	186,704,408
1	31,246,059													4	186,704,408
														2	45,232,500
2	43,974,057													8	262,513,108
3	75,220,116	1	44,000,000			2	82,000,000							19	654,580,116
3	47,000,000											3	137,329,210	12	355,980,910
														1	13,000,000
2	27,000,000													3	88,873,900
1	20,000,000											2	62,398,910	4	88,698,910
														1	39,377,800
												1	74,930,300	3	126,030,300
1	57,000,000													3	64,050,000
												2	156,454,690	4	195,954,690
4	104,000,000											5	293,783,900	19	615,985,600
				4	171,361,700							2	48,861,400	10	302,718,400
				4	171,361,700									6	194,857,000
												2	48,861,400	4	107,861,400
2	70,000,000			5	155,500,000									8	229,250,000
				2	59,230,000									3	60,130,000
2	70,000,000			11	386,091,700							2	48,861,400	21	592,098,400
														1	40,000,000
														1	40,000,000
1	10,000,000											2	117,619,900	30	1,089,259,784
												2	117,619,900	10	400,850,270
														3	109,970,384
1	10,000,000													12	404,060,970
														2	55,808,160
														2	116,770,000
														1	1,800,000
1	10,000,000											2	117,619,900	31	1,129,259,784
10	259,220,116	1	44,000,000	11	386,091,700	2	82,000,000					9	460,265,200	90	2,991,923,900

(2) 緊急治山等事業、施設災害復旧事業および県単治山事業実績

センター別	市町村別	緊急治山		小規模緊急治山		計		施設災(公共)		計		県営県単	
		箇所	事業費	箇所	事業費	箇所	事業費	箇所	事業費	箇所	事業費	箇所	事業費
	平成28年度	1	1,330,595,000			1	1,330,595,000					33	293,447,305
	平成29年度	3	104,400,000			3	104,400,000					32	230,247,159
	平成30年度	2	140,520,000			2	140,520,000					39	246,015,533
	令和元年度	1	67,650,000			1	67,650,000					46	306,823,692
	令和2年度	1	310,200,000			1	310,200,000					27	272,517,351
		箇所	本工事費等	箇所	本工事費等	箇所	本工事費等	箇所	本工事費等	箇所	本工事費等	箇所	本工事費等
新 川	魚津市											1	6,337,723
	滑川市												
	黒部市												
	(黒部市)												
	(宇奈月町)												
	入善町												
	朝日町											1	24,233,000
	計											2	30,570,723
富 山	富山市											5	31,861,269
	(富山市)												
	(大沢野町)												
	(大山町)											2	17,822,900
	(八尾町)											1	6,581,000
	(婦中町)												
	(山田村)											1	2,544,740
	(細入村)											1	4,912,629
	舟橋村												
	上市町											1	23,267,500
立山町	1	310,200,000			1	310,200,000					1	13,791,500	
計	1	310,200,000			1	310,200,000					7	68,920,269	
高 岡	高岡市											2	6,903,785
	(高岡市)											1	4,873,727
	(福岡町)											1	2,030,058
	氷見市											5	48,463,700
	小矢部市											2	10,461,080
	射水市												
	(新湊市)												
	(小杉町)												
	(大門町)												
	(下村)												
	(大島町)												
計											9	65,828,565	
砺 波	砺波市												
	(砺波市)												
	(庄川町)												
	南砺市											9	107,197,794
	(城端町)												
	(平村)											1	13,460,697
	(上平村)												
	(利賀村)											5	93,032,900
	(井波町)											1	33,415
	(井口村)											1	175,782
	(福野町)												
	(福光町)											1	495,000
計											9	107,197,794	
合計	1	310,200,000			1	310,200,000					27	272,517,351	

資料 県森林政策課調(市町村別事業費は国庫補助対象額。年度別事業費は県の決算額)

(単位:円)

県営県単(保安林)		県営県単(測量)		補助県単		治山調査(工事)		治山調査(委託)		計		総計	
箇所	事業費	箇所	事業費	箇所	事業費	箇所	事業費	箇所	事業費	箇所	事業費	箇所	事業費
12	84,329,273	16	49,120,560	18	60,976,160					79	487,873,298	139	3,497,967,298
14	53,622,520	15	65,378,300	20	93,289,400			4	15,400,320	85	457,937,699	142	2,318,396,579
11	22,394,961	15	42,341,213	23	91,471,160					88	402,222,867	144	2,159,802,867
10	23,074,020	17	49,176,060	19	90,463,100					92	469,536,872	153	2,906,012,872
7	38,866,482	20	72,372,547	16	60,527,700					70	444,284,080	161	3,746,407,980
箇所	本工事費等	箇所	本工事費等	箇所	本工事費等	箇所	本工事費等	箇所	本工事費等	箇所	本工事費等	箇所	本工事費等
										1	6,337,723	6	166,467,823
1	1,131,900									1	1,131,900	1	1,131,900
1	948,900			1	3,000,000					2	3,948,900	6	190,653,308
1	948,900			1	3,000,000					2	3,948,900	2	3,948,900
												4	186,704,408
2	27,788,082									2	27,788,082	4	73,020,582
1	840,900	3	8,189,500							5	33,263,400	13	295,776,508
5	30,709,782	3	8,189,500	1	3,000,000					11	72,470,005	30	727,050,121
2	8,156,700	2	9,799,000	1	3,945,900					10	53,762,869	22	409,743,779
1	8,118,000	1	7,817,900							2	15,935,900	3	28,935,900
										2	17,822,900	5	106,696,800
1	38,700	1	1,981,100							3	8,600,800	7	97,299,710
										1	2,544,740	2	41,922,540
				1	3,945,900					2	8,858,529	5	134,888,829
		2	11,832,700							3	35,100,200	6	99,150,200
		5	19,258,800	1	1,870,000					7	34,920,300	12	541,074,990
2	8,156,700	9	40,890,500	2	5,815,900					20	123,783,369	40	1,049,968,969
		1	4,089,547	2	6,290,900					5	17,284,232	15	320,002,632
		1	4,089,547	1	3,250,000					3	12,213,274	9	207,070,274
				1	3,040,900					2	5,070,958	6	112,932,358
		2	7,065,300	7	14,762,500					14	70,291,500	22	299,541,500
		1	2,695,000	3	25,752,400					6	38,908,480	9	99,038,480
		4	13,849,847	12	46,805,800					25	126,484,212	46	718,582,612
				1	4,906,000					1	4,906,000	2	44,906,000
				1	4,906,000					1	4,906,000	1	4,906,000
												1	40,000,000
		4	9,442,700							13	116,640,494	43	1,205,900,278
		1	79,500							1	79,500	1	79,500
										1	13,460,697	11	414,310,967
		1	4,343,900							1	4,343,900	4	114,314,284
		2	5,019,300							7	98,052,200	19	502,113,170
										1	33,415	3	55,841,575
										1	175,782	3	116,945,782
										1	495,000	2	2,295,000
		4	9,442,700	1	4,906,000					14	121,546,494	45	1,250,806,278
7	38,866,482	20	72,372,547	16	60,527,700					70	444,284,080	161	3,746,407,980

## (3) 山地災害危険地区数

(単位:箇所数)

センター別	市町村別	崩壊土砂流出危険地区		山腹崩壊危険地区		地すべり危険地区		なだれ危険箇所		計		合計
		国有林	民有林	国有林	民有林	国有林	民有林	国有林	民有林	国有林	民有林	
	平成28年度	58	1,119	31	911	1	228	3	735	93	2,993	3,086
	平成29年度	58	1,119	31	911	1	228	3	735	93	2,993	3,086
	平成30年度	63	1,120	31	930	1	277	3	735	98	3,062	3,160
	令和元年度	63	1,120	31	930	1	277	3	735	98	3,062	3,160
	令和2年度	63	1,120	31	931	1	277	3	735	98	3,063	3,161
新川	魚津市	4	61		46		16		28	4	151	155
	滑川市		5		8		6				19	19
	黒部市	13	49	5	44		13	2	21	20	127	147
	(黒部市)		17		14		9		3		43	43
	(宇奈月町)	13	32	5	30		4	2	18	20	84	104
	入善町		1		4						5	5
	朝日町	8	51		47		20		23	8	141	149
	計	25	167	5	149		55	2	72	32	443	475
富山	富山市	9	294	2	194		53		206	11	747	758
	(富山市)				8						8	8
	(大沢野町)		25		18		1		21		65	65
	(大山町)	6	112	2	69		6		39	8	226	234
	(八尾町)	3	108		43		33		88	3	272	275
	(婦中町)		10		12		1		10		33	33
	(山田村)		15		13		10		22		60	60
	(細入村)		24		31		2		26		83	83
	舟橋村											
	上市町	4	51		34		8		11	4	104	108
	立山町	3	52	7	41		9		26	10	128	138
計	16	397	9	269		70		243	25	979	1,004	
高岡	高岡市		71		57		13		39		180	180
	(高岡市)		40		43		6		14		103	103
	(福岡町)		31		14		7		25		77	77
	氷見市		102		129		57		70		358	358
	小矢部市		38		24		33		18		113	113
	射水市		1		14				2		17	17
	(新湊市)											
	(小杉町)		1		13				2		16	16
	(大門町)				1						1	1
	(下村)											
	(大島町)											
計		212		224		103		129		668	668	
砺波	砺波市		38		48		10		30		126	126
	(砺波市)		26		16		5		16		63	63
	(庄川町)		12		32		5		14		63	63
	南砺市	22	306	17	241	1	39	1	261	41	847	888
	(城端町)		18		18				3		39	39
	(平村)		41		41		10		56		148	148
	(上平村)	4	39	7	40	1	4		40	12	123	135
	(利賀村)	2	134		79		11	1	121	3	345	348
	(井波町)		9		6		1		5		21	21
	(井口村)		3		1		1		2		7	7
	(福野町)		2		4		1		1		8	8
	(福光町)	16	60	10	52		11		33	26	156	182
計	22	344	17	289	1	49	1	291	41	973	1,014	
合計	63	1,120	31	931	1	277	3	735	98	3,063	3,161	

資料 県森林政策課調



16 保安林

(1)保安林の種類別面積①

センター別	市町村別	総 数			水源かん養			土砂流出防備			土砂崩壊防備			飛砂防備			
		合計	国有林	民有林	合計	国	民	合計	国	民	合計	国	民	合計	国	民	
	平成28年度	( 23,749 ) 196,864	( 15,202 ) 104,364	( 8,547 ) 92,500	81,452	34,869	46,583	( 4,453 ) 112,145	( 4,453 ) 69,459	42,686	604	4	600	88	7	81	
	平成29年度	( 23,749 ) 196,864	( 15,202 ) 104,364	( 8,547 ) 92,500	81,452	34,869	46,583	( 4,453 ) 112,145	( 4,453 ) 69,459	42,686	604	4	600	88	7	81	
	平成30年度	( 23,749 ) 196,900	( 15,202 ) 104,364	( 8,547 ) 92,536	81,480	34,869	46,611	( 4,453 ) 112,153	( 4,453 ) 69,459	42,694	604	4	600	88	7	81	
	令和元年度	( 23,749 ) 196,941	( 15,202 ) 104,364	( 8,547 ) 92,577	81,487	34,869	46,618	( 4,453 ) 112,182	( 4,453 ) 69,459	42,723	607	4	603	88	7	81	
	令和2年度	( 23,749 ) 196,986	( 15,202 ) 104,364	( 8,547 ) 92,622	81,487	34,869	46,618	( 4,453 ) 112,219	( 4,453 ) 69,459	42,760	610	4	606	88	7	81	
新 川	魚津市	( 1,754 ) 9,264	( 1,717 ) 4,343	( 37 ) 4,921	4,482	1,717	2,765	( 1,717 ) 4,736	( 1,717 ) 2,626	2,110	23		23	2		2	
	滑川市	69		69				61		61	3		3	5		5	
	黒部市	( 227 ) 31,985		( 227 ) 5,884	3,470	656	2,814	28,369	25,443	2,926	55		55	9		9	
	(黒部市)	( 227 ) 1,980		( 227 ) 656	1,637	656	981	327		327	7		7	9		9	
	(宇奈月町)	30,005	25,445	4,560	1,833		1,833	28,042	25,443	2,599	48		48				
	入善町	( 22 ) 596	( 22 ) 22		466	22	444	( 22 ) 87	( 22 ) 87		87				14		14
	朝日町	17,863	13,132	4,731	3,037	390	2,647	14,726	12,742	1,984	31		31	3		3	
	小 計	( 2,003 ) 59,777	( 1,739 ) 43,598	( 264 ) 16,179	11,455	2,785	8,670	( 1,739 ) 47,979	( 1,739 ) 40,811	7,168	112		112	33		33	
富 山	富山市	( 7,805 ) 63,250	( 1,704 ) 27,932	( 6,101 ) 35,318	42,862	23,432	19,430	( 1,704 ) 19,388	( 1,704 ) 4,483	14,905	186		186	11		11	
	(富山市)	95	12	83	1	-2	3	32		32	7		7	11		11	
	(大沢野町)	1,279	145	1,134	601		601	567	142	425	8		8				
	(大山町)	( 4,941 ) 47,508		( 4,941 ) 24,394	34,316	20,324	13,992	13,110	2,790	10,320	31		31				
	(八尾町)	( 2,811 ) 11,332	( 1,704 ) 3,670	( 1,107 ) 7,662	6,821	2,556	4,265	( 1,704 ) 4,189	( 1,704 ) 1,114	3,075	65		65				
	(婦中町)	33		33				20		20	13		13				
	(山田村)	( 53 ) 687		( 53 ) 687	30		30	590		590	11		11				
	(細入村)	2,316	991	1,325	1,093	554	539	880	437	443	51		51				
	舟橋村																
	上市町	( 823 ) 13,482	( 802 ) 7,334	( 21 ) 6,148	5,505	3,137	2,368	( 802 ) 7,942	( 802 ) 4,197	3,745	22		22				
立山町	( 10,808 ) 20,661	( 10,749 ) 16,576	( 59 ) 4,085	2,633	1,138	1,495	17,974	15,438	2,536	51		51					
小 計	( 19,436 ) 97,393	( 13,255 ) 51,842	( 6,181 ) 45,551	51,000	27,707	23,293	( 2,506 ) 45,304	( 2,506 ) 24,118	21,186	259		259	11		11		

資料 県森林政策課調

(注) 上段( )書きは兼種保安林面積で外数



(単位:ha)

防風			潮害防備			干害防備			なだれ防止			魚つき			航行目標			保 健			風致		
合計	国	民	合計	国	民	合計	国	民	合計	国	民	合計	国	民	合計	国	民	合計	国	民	合計	国	民
									( 87 )		( 87 )						( 19,209 )	( 10,749 )	( 8,460 )				
64	17	47	24		24	74	74	2,237	8	2,229	66	66	1	1		84		84	25		25		
								( 87 )		( 87 )						( 19,209 )	( 10,749 )	( 8,460 )					
64	17	47	24		24	74	74	2,237	8	2,229	66	66	1	1		84		84	25		25		
								( 87 )		( 87 )						( 19,209 )	( 10,749 )	( 8,460 )					
64	17	47	24		24	74	74	2,237	8	2,229	66	66	1	1		84		84	25		25		
								( 87 )		( 87 )						( 19,209 )	( 10,749 )	( 8,460 )					
64	17	47	26		26	74	74	2,237	8	2,229	66	66	1	1		84		84	25		25		
								( 87 )		( 87 )						( 19,209 )	( 10,749 )	( 8,460 )					
64	17	47	31		31	74	74	2,237	8	2,229	66	66	1	1		84		84	25		25		
																( 37 )		( 37 )					
								20		20				1	1								
																( 227 )		( 227 )					
								82	2	80													
																( 227 )		( 227 )					
								82	2	80													
					28		28			1													
					3		3			63													
																( 264 )		( 264 )					
					31		31			166	2			1	1								
																( 6,101 )		( 6,101 )					
30	17	13				74	74	662		662					20		20	17		17			
27	14	13																		17	17		
3	3					74	74	26		26													
																( 4,941 )		( 4,941 )					
								51		51													
																( 1,107 )		( 1,107 )					
								237		237					20		20						
																( 53 )		( 53 )					
								56		56													
								292		292													
																( 21 )		( 21 )					
								13		13													
																( 10,808 )	( 10,749 )	( 59 )					
								3		3													
																( 16,930 )	( 10,749 )	( 6,181 )					
30	17	13				74	74	678		678					20		20	17		17			

## (1)保安林の種類別面積②

センター別	市町村別	総 数			水源かん養			土砂流出防備			土砂崩壊防備			飛砂防備		
		合計	国有林	民有林	合計	国	民	合計	国	民	合計	国	民	合計	国	民
高	高岡市	950		950	732		732	173		173	29		29	12		12
	(高岡市)	437		437	287		287	116		116	20		20	12		12
	(福岡町)	513		513	445		445	57		57	9		9			
	氷見市	1,001	7	994	311		311	497		497	81		81	32	7	25
	小矢部市	746		746	341		341	367		367	15		15			
	射水市	16		16							16		16			
	(新湊市)															
	(小杉町)	12		12							12		12			
	(大門町)	4		4							4		4			
	(下村)															
岡	(大島町)															
小 計	2,713	7	2,706	1,384		1,384	1,037		1,037	141		141	44	7	37	
砺	( 192 )		( 192 )													
	砺波市	408		408	107		107	253		253	26		26			
	(砺波市)	126		126	93		93	26		26	7		7			
	(庄川町)	282		282	14		14	227		227	19		19			
	( 2,118 ) ( 208 ) ( 1,910 )							( 208 ) ( 208 )								
	南砺市	36,695	8,917	27,778	17,541	4,377	13,164	17,646	4,530	13,116	72	4	68			
	( 155 )		( 155 )													
	(城端町)	2,470	17	2,453	2,139	17	2,122	208		208	8		8			
	( 23 )		( 23 )													
	(平村)	5,953	101	5,852	697		697	4,862	101	4,761	9		9			
	( 1,376 )		( 1,376 )													
	(上平村)	7,989	3,256	4,733	1,088	650	438	6,477	2,606	3,871	6		6			
	( 296 ) ( 178 ) ( 118 )							( 178 ) ( 178 )								
(利賀村)	13,858	2,169	11,689	9,267	1,415	7,852	4,131	754	3,377	21		21				
(井波町)	537		537	371		371	161		161	4		4				
( 168 ) ( 30 ) ( 138 )							( 30 ) ( 30 )									
(井口村)	713	62	651	612	62	550	101		101	0		0				
(福野町)	27		27				22		22	5		5				
( 100 )		( 100 )														
(福光町)	5,148	3,312	1,836	3,367	2,233	1,134	1,684	1,069	615	19	4	15				
( 2,310 ) ( 208 ) ( 2,102 )							( 208 ) ( 208 )									
小 計	37,103	8,917	28,186	17,648	4,377	13,271	17,899	4,530	13,369	98	4	94				

(単位:ha)

防風			潮害防備			干害防備			なだれ防止			魚つき			航行目標			保 健			風致		
合計	国	民	合計	国	民	合計	国	民	合計	国	民	合計	国	民	合計	国	民	合計	国	民	合計	国	民
									2		2	2		2									
												2		2									
									2		2												
									16		16	64		64									
									10		10						5		5	8		8	
									28		28	66		66			5		5	8		8	
									22		22					( 192 )		( 192 )					
															( 94 )		( 94 )						
									22		22				( 98 )		( 98 )						
								( 87 )	( 87 )						( 1,823 )		( 1,823 )						
34		34						1,343	6	1,337					59		59						
								115		115					( 155 )		( 155 )						
								383		383					( 23 )		( 23 )						
								( 17 )	( 17 )						2		2						
34		34						367		367					( 1,359 )		( 1,359 )						
								( 70 )	( 70 )						17		17						
								439		439					( 48 )		( 48 )						
								1		1													
															( 138 )		( 138 )						
								38	6	32					( 100 )		( 100 )						
								40		40					40		40						
34		34						( 87 )	( 87 )						( 2,015 )		( 2,015 )						
								1,365	6	1,359					59		59						

## (2) 保安林の解除実績

(単位:ha)

区 分	平成28年度			平成29年度			平成30年度			令和元年度			令和2年度		
	国有林	民有林	計	国有林	民有林	計	国有林	民有林	計	国有林	民有林	計	国有林	民有林	計
水源かん養		0													
土砂流出防備		2	2	0		0		0	0						
土砂崩壊防備															
飛砂防備		0	0					0			1	1		0	0
防風															
潮害防備															
なだれ防止															
魚つき														0	0
航行目標															
保健															
風致															
合 計		2	2	0		0	0		0		1	1		0	0

資料 県森林政策課調

注:計の不一致は四捨五入による。

(3) 林地開発許可状況

(単位:ha)

センター別	市町村別	合 計		工場、事業場の設置		レジャー施設の設定		土石等の採掘		道路の新設又は改築		その他		許可累積計	
		件数	面積	件数	面積	件数	面積	件数	面積	件数	面積	件数	面積	件数	面積
	平成28年度	1	4	1	4									181	1,325
	平成29年度	1	2	1	2									182	1,327
	平成30年度	1	3	1	3									183	1,330
	令和元年度	1	3					1	3					184	1,333
	令和2年度	2	33	1	30			1	2					186	1,365
新 川	魚津市														
	滑川市														
	黒部市														
	(黒部市)														
	(宇奈月町)														
	入善町														
	朝日町														
計															
富 山	富山市	2	33	1	30			1	2						
	(富山市)														
	(大沢野町)														
	(大山町)														
	(八尾町)							1	2						
	(婦中町)			1	30										
	(山田村)														
	(細入村)														
	舟橋村														
	上市町														
立山町															
計	2	33	1	30			1	2							
高 岡	高岡市														
	(高岡市)														
	(福岡町)														
	氷見市														
	小矢部市														
	射水市														
	(新湊市)														
	(小杉町)														
	(大門町)														
	(下 村)														
(大島町)															
計															
砺 波	砺波市														
	(砺波市)														
	(庄川町)														
	南砺市														
	(城端町)														
	(平 村)														
	(上平村)														
	(利賀村)														
	(井波町)														
	(井口村)														
(福野町)															
(福光町)															
計															

資料 県森林政策課調

注:「住宅団地の造成」「別荘地の造成」「ゴルフ場の造成」「スキー場の造成」については、平成18年以降なし

注:計の不一致は四捨五入による。

17 鳥獣保護管理及び狩猟

(1) 狩猟者登録証交付状況

(単位:件,千円)

年度 及び 交付先	総数			網 猟			わな猟			第一種銃猟			第二種銃猟		
	件数	税額	交 付 手数料	件数	税額	交 付 手数料	件数	税額	交 付 手数料	件数	税額	交 付 手数料	件数	税額	交 付 手数料
H28	1,093	6,853	1,967	55	167	99	379	1,222	682	636	5,368	1,145	23	96	41
H29	1,120	6,212	2,016	61	145	110	401	1,111	722	624	4,808	1,123	34	148	61
H30	1,141	6,192	2,053	68	172	122	415	1,069	747	625	4,806	1,125	33	145	59
R1	1,173	6,192	2,111	62	172	111	448	1,069	806	630	4,806	1,134	33	145	59
R2	1,181	6,058	2,126	63	152	113	469	1,252	844	613	4,506	1,103	36	148	65
本庁(県外)	61			0			1			59			1		
新 川	219			5			86			121			7		
富 山	435			19			161			244			11		
高 岡	311			31			148			119			13		
砺 波	155			8			73			70			4		

(2) 狩猟者登録を受けた者による鳥類捕獲数

(単位:羽)

年度	総数	ゴイサギ	キジ類	ヤマドリ	カモ類	シギ類	キジノト	カラス類	スズメ類	その他
H28	4,337	0	850	156	2,860	2	30	250	62	127
H29	4,004	0	732	170	2,311	11	59	472	119	130
H30	3,276	0	493	116	2,253	4	32	258	30	90
R1	3,407	0	492	108	2,353	4	68	273	31	78
R2	3,058	0	563	128	1,816	3	13	348	89	98

(3) 狩猟者登録を受けた者による獣類捕獲数

(単位:頭)

年度	総数	ツキノワグマ	キツネ	タヌキ	ハクビシン	テン	イノシシ	ニホンジカ	ノウサギ	その他
H28	1,124	6	5	75	5	3	933	74	16	7
H29	1,124	7	0	76	22	4	1,135	76	23	2
H30	1,345	5	9	30	10	1	977	66	10	14
R1	755	12	5	32	5	7	614	58	9	13
R2	446	5	1	56	5	1	277	76	10	14

(4) 捕獲許可を受けた者による鳥類捕獲数

(単位:羽)

年度	総数	カワウ	カモ類	ムクドリ	サギ類	カラス類	スズメ類	ドバト	その他
H28	3,414	396	115	259	112	2,482	0	50	0
H29	6,720	443	154	332	193	5,364	0	233	1
H30	4,927	372	139	268	207	3,851	0	89	1
R1	5,421	388	116	51	187	4,463	0	210	6
R2	5,078	368	65	62	115	4,285	0	98	85

(5) 捕獲許可を受けた者等による獣類捕獲数

(単位:頭)

年度	総数	ツキノワグマ	キツネ	タヌキ	ノウサギ	イノシシ	ハクビシン	ニホンザル	ニホンジカ
H28	4,036	119	0	6	8	3,427	82	346	48
H29	4,726	44	0	5	1	4,132	96	369	79
H30	5,450	32	0	3	1	4,982	61	297	74
R1	8,232	177	0	2	0	7,558	48	398	49
R2	3,766	168	0	11	0	3,048	44	331	164

※ツキノワグマ、イノシシ(H24～)、ニホンザル、ニホンジカ(H27～)は、第二種特定鳥獣管理計画に基づく鳥獣の数の調整を目的とする捕獲を含む。

※イノシシ、ニホンジカ(いずれもH27～)は、指定管理鳥獣捕獲等事業による捕獲を含む。

資料 県自然保護課調

## (6)鳥獣保護区等一覧

## 1. 鳥獣保護区

(単位:ha)

名称	所在地	面積	設定期間	名称	所在地	面積	設定期間
北アルプス (国指定)	朝日町	64,819	平成26年11月1日から 令和6年10月31日まで	白木峰・	富山市	5,650	平成28年11月1日から 令和8年10月31日まで
	黒部市	(特保)		金剛堂山	南砺市	(特保1,150)	
	立山町	13,729)		奥神通	富山市	460	
城山	朝日町	293	平成28年11月1日から 令和8年10月31日まで	奥五位	高岡市	79	平成28年11月1日から 令和8年10月31日まで
大平	朝日町	2,274	平成28年11月1日から 令和8年10月31日まで	医王山	南砺市	1,690	平成28年11月1日から 令和8年10月31日まで
大笠	南砺市	1,653	平成18年11月1日から 令和8年10月31日まで	小谷川	南砺市	1,500	平成29年11月1日から 令和9年10月31日まで
		(特保230)					
小口川	富山市	1,871	平成28年11月1日から 令和8年10月31日まで	俱利伽羅	小矢部市	855	平成30年11月1日から 令和10年10月31日まで
氷見海岸	氷見市	6,905	平成28年11月1日から 令和8年10月31日まで	朝日山	氷見市	716	令和2年11月1日から 令和12年10月31日まで
	高岡市	(特保 1)					
愛本	黒部市	28	令和元年11月1日から 令和11年10月31日まで	東福寺	滑川市	180	平成26年11月1日から 令和6年10月31日まで
上市	上市町	630	平成25年11月1日から 令和5年10月31日まで	ねいの里	富山市	50	平成26年11月1日から 令和6年10月31日まで
二上山	高岡市	684	平成25年11月1日から 令和5年10月31日まで	野鳥の園	富山市	98	平成29年11月1日から 令和9年10月31日まで
		(特保164)				(特保 13)	
呉羽山	富山市	450	平成26年11月1日から 令和6年10月31日まで	田尻池	富山市	5	平成30年11月1日から 令和10年10月31日まで
南蟹谷	南砺市	1,070	平成26年11月1日から 令和6年10月31日まで	大辻山	上市町	1,877	令和2年11月1日から 令和12年10月31日まで
有峰	富山市	7,500	平成27年11月1日から 令和7年10月31日まで	黒部川河口	黒部市	68	平成24年11月1日から 令和4年10月31日まで
		(特保760)					
利賀	南砺市	1,100	平成28年11月1日から 令和8年10月31日まで	増山	砺波市	372	平成25年11月1日から 令和5年10月31日まで
座主坊	立山町	450	平成28年11月1日から 令和8年10月31日まで	宮島峽	小矢部市	614	平成26年11月1日から 令和6年10月31日まで
頼成山	砺波市	160	平成30年11月1日から 令和10年10月31日まで	桜ヶ池	南砺市	130	平成27年11月1日から 令和7年10月31日まで
八乙女山	南砺市	388	令和元年11月1日から 令和11年10月31日まで	小瀬	南砺市	1,080	平成29年11月1日から 令和9年10月31日まで
						(特保 3)	
天神山	魚津市	850	令和2年11月1日から 令和12年10月31日まで	神通川河口	富山市	75	平成24年11月1日から 令和4年10月31日まで
縄ヶ池	南砺市	625	平成26年11月1日から 令和6年10月31日まで	庄川下流	高岡市	88	平成25年11月1日から 令和5年10月31日まで
		(特保100)					
吉峰	立山町	70	平成27年11月1日から 令和7年10月31日まで	常願寺川河口	富山市	52	平成28年11月1日から 令和8年10月31日まで
高岡古城 公園	高岡市	23	平成27年11月1日から 令和7年10月31日まで	計		107,482 (16,175)	

## 2. 休猟区

(単位:ha)

名称	所在地	面積	設定期間	名称	所在地	面積	設定期間
早月川	魚津市	1,248	平成30年11月1日から 令和3年10月31日まで	横山	入善町	905	令和元年11月1日から 令和4年10月31日まで
小原	滑川市	968	平成30年11月1日から 令和3年10月31日まで	白中	南砺市	1,846	令和元年11月1日から 令和4年10月31日まで
栃原	南砺市	1,079	平成30年11月1日から 令和3年10月31日まで	高清水	富山市	500	令和2年11月1日から 令和5年10月31日まで
極楽寺	上市町	878	平成30年11月1日から 令和3年10月31日まで	五十里	高岡市	920	令和2年11月1日から 令和5年10月31日まで
大森	立山町	1,054	平成30年11月1日から 令和3年10月31日まで	埴生	小矢部市	1,142	令和2年11月1日から 令和5年10月31日まで
南保	朝日町	825	平成30年11月1日から 令和3年10月31日まで	東石黒	南砺市	843	令和2年11月1日から 令和5年10月31日まで
神通東	富山市	732	令和元年11月1日から 令和4年10月31日まで	高坪	南砺市	950	令和2年11月1日から 令和5年10月31日まで
洞山	富山市	550	令和元年11月1日から 令和4年10月31日まで				
中田	高岡市 射水市 砺波市	782	令和元年11月1日から 令和4年10月31日まで				
速川	氷見市	965	令和元年11月1日から 令和4年10月31日まで				
南山田	南砺市	825	令和元年11月1日から 令和4年10月31日まで				
				計		17,012	

※平成27年11月1日からイノシシ・ニホンジカを捕獲することができる特例休猟区に指定

## 3. 特定猟具使用禁止区域(銃)

(単位:ha)

名称	所在地	面積	設定期間	名称	所在地	面積	設定期間
庄川	南砺市	55	平成23年10月20日から 令和3年11月14日まで	泊	朝日町	406	令和元年11月1日から 令和11年10月31日まで
魚津	魚津市	1,160	令和元年11月15日から 令和11年11月14日まで	上市	上市町	274	令和元年11月1日から 令和11年10月31日まで
山田	富山市	487	平成23年10月20日から 令和3年11月14日まで	五百石	立山町	268	平成30年11月1日から 令和10年10月31日まで
小矢部川	小矢部市 砺波市 高岡市	2,179	平成26年11月1日から 令和6年10月31日まで	上滝	富山市	77	令和元年11月1日から 令和11年10月31日まで
呉羽	富山市	828	平成28年11月1日から 令和8年10月31日まで	大沢野	富山市	278	令和元年11月1日から 令和11年10月31日まで
舟倉	富山市	975	令和元年11月15日から 令和11年11月14日まで	八尾井田	富山市	397	令和元年11月1日から 令和11年10月31日まで
婦中	富山市	845	平成25年11月1日から 令和5年10月31日まで	古里	富山市	77	令和元年11月1日から 令和11年10月31日まで
国東橋	高岡市	18	平成23年12月1日から 令和3年11月14日まで	千里	富山市	79	令和元年11月1日から 令和11年10月31日まで
国条橋	高岡市	12	平成23年12月1日から 令和3年11月14日まで	津沢	小矢部市	113	令和元年11月1日から 令和11年10月31日まで
				井波	南砺市	168	令和元年11月1日から 令和11年10月31日まで



名称	所在地	面積	設定期間	名称	所在地	面積	設定期間
富山	富山市 滑川市	8,533	平成24年11月15日から 令和4年11月14日まで	とやま・ふくおか 家族旅行村	高岡市	167	平成24年11月15日から 令和4年11月14日まで
小杉	射水市	1,340	令和2年11月1日から 令和12年10月31日まで	婦中ふるさと 自然公園	富山市	24	平成24年11月15日から 令和4年11月14日まで
北山田	南砺市	100	平成24年11月15日から 令和4年11月14日まで	水橋	富山市	19	平成26年11月1日から 令和6年10月31日まで
高塚	富山市	124	平成23年11月15日から 令和3年11月14日まで	下熊野	富山市	744	平成27年11月1日から 令和7年10月31日まで
福光	南砺市	100	平成27年11月1日から 令和7年10月31日まで	八木山	富山市	630	平成29年11月1日から 令和9年10月31日まで
上市川ダム	上市町	113	平成29年11月1日から 令和9年10月31日まで	雨晴	高岡市	106	平成28年11月1日から 令和8年10月31日まで
富山空港	富山市	824	平成30年11月1日から 令和10年10月31日まで	東五位・ 立野地区	高岡市	115	平成28年11月1日から 令和8年10月31日まで
あわすの平	富山市	1,110	平成30年11月1日から 令和10年10月31日まで	戸出	高岡市	333	平成30年11月1日から 令和10年10月31日まで
富山新港	高岡市 射水市 富山市	2,974	平成25年11月1日から 令和5年10月31日まで	中田	高岡市	305	平成29年11月1日から 令和9年10月31日まで
高岡	高岡市 射水市	3,768	令和元年11月1日から 令和11年10月31日まで	神通深谷	富山市	332	令和元年11月1日から 令和11年10月31日まで
滑川	滑川市	689	令和元年11月1日から 令和11年10月31日まで	舟橋	舟橋村 富山市 上市町 立山町	250	令和2年11月1日から 令和12年10月31日まで
黒部	黒部市	1,028	令和2年11月1日から 令和12年10月31日まで	境	朝日町	261	令和2年11月1日から 令和12年10月31日まで
宇奈月	黒部市	45	令和元年11月1日から 令和11年10月31日まで	福沢	富山市	271	平成23年11月15日から 令和3年11月14日まで
入善	入善町	348	令和元年11月1日から 令和11年10月31日まで	寒江	富山市 射水市	484	令和2年11月1日から 令和12年10月31日まで
氷見	氷見市	1,032	令和元年11月1日から 令和11年10月31日まで	神通川	富山市	141	平成24年11月15日から 令和4年11月14日まで
大島・大門	射水市	354	令和元年11月1日から 令和11年10月31日まで	水橋大正 池田館	富山市	114	令和元年11月1日から 令和11年10月31日まで
砺波	砺波市	450	令和元年11月1日から 令和11年10月31日まで	老田	富山市	79	令和2年11月1日から 令和12年10月31日まで
庄川中部	砺波市	172	令和元年11月1日から 令和11年10月31日まで	水橋開発	富山市	51	令和元年11月1日から 令和11年10月31日まで
福野中部	南砺市	380	令和元年11月1日から 令和11年10月31日まで	池多	富山市	83	平成25年11月1日から 令和5年10月31日まで
福光中部	南砺市	240	令和元年11月1日から 令和11年10月31日まで				
城端	南砺市	170	令和元年11月1日から 令和11年10月31日まで				
神通川左岸	富山市	123	平成23年11月15日から 令和3年11月14日まで				
砺波東部	砺波市	227	平成23年11月15日から 令和3年11月14日まで				
				計		37,449	

4. 指定猟法禁止区域

(単位:ha)

名称	所在地	面積	設定期間
神通川下流	富山市	118	平成17年4月1日から 期間定めず
計		118	

資料 県自然保護課調

## 18 緑化

(1) 緑の羽根募金状況

(単位:円)

年次	募金額	使用内訳	
		市町村緑推緑化事業費	県緑推緑化事業費
平成4年次	15,224,145	8,831,550	6,392,595
平成5年次	15,107,824	8,783,730	6,324,094
平成6年次	15,148,058	10,024,900	5,123,158
平成7年次	15,202,798	8,838,000	6,364,798
平成8年次	15,693,846	8,837,273	6,856,573
平成9年次	15,783,308	9,088,110	6,695,198
平成10年次	15,696,849	9,134,676	6,562,173
平成11年次	15,946,823	9,042,678	6,904,145
平成12年次	16,286,304	9,097,742	7,188,562
平成13年次	16,680,028	9,163,387	7,516,641
平成14年次	16,979,248	9,299,417	7,679,831
平成15年次	16,532,777	9,028,860	7,503,917
平成16年次	16,102,959	8,706,552	7,396,407
平成17年次	15,245,734	8,435,717	6,810,017
平成18年次	16,812,940	9,380,435	7,432,505
平成19年次	16,961,602	9,149,336	7,812,266
平成20年次	17,523,833	9,009,935	8,513,898
平成21年次	17,387,369	8,957,448	8,429,921
平成22年次	13,429,594	5,040,200	8,389,394
平成23年次	13,000,493	5,482,950	7,517,543
平成24年次	12,778,497	4,785,556	7,992,941
平成25年次	12,792,705	5,386,782	7,405,923
平成26年次	12,777,454	5,421,188	7,356,266
平成27年次	12,882,946	5,692,892	7,190,054
平成28年次	14,276,378	6,088,337	8,188,041
平成29年次	13,856,344	5,584,833	8,271,511
平成30年次	13,522,157	5,916,472	7,605,685
令和元年次	13,918,641	5,902,952	8,015,689
令和2年次	13,514,077	5,332,205	8,181,872

19 試験研究

(1)農林水産総合技術センター森林研究所

(ア)試験研究テーマ(令和2年度)

テーマ名	実施年度	備考
(森林資源の循環利用を推進する技術の開発)		
多雪地帯を対象としたマルチキャビティコンテナ苗の導入効果試験	H28～R3	基金
林木育種事業	S35～	県単
多雪地帯に適応した省力的な植栽および保育技術の開発	H29～R4	国補
ドローン空撮と地上型3Dレーザースキャナを用いた素材収量・収益予測法の確立	R2～R4	国補
地上型3Dレーザースキャナによる効率的な森林資源情報の取得に関する研究	R1～R4	県単
コウヨウザンを用いた短伐期低コスト林業に関する研究	H29～R3	国補
高性能林業機械による作業が植栽木や残存木の健全性に及ぼす影響の評価と被害の抑制方法の開発	R2～R4	県単
コナラの実生更新技術の開発	H29～R3	県単
コナラ植栽木の成長状況調査に基づく適切な更新・育林技術の開発	H29～R3	基金
休耕田を活用した無花粉スギさし木苗の省力的な生産技術の開発	R2～R6	県単
広葉樹のエネルギー利用への新たな取り組みに関する研究	R2～R4	受託
優良無花粉スギ「立山 森の輝き」普及推進事業	H24～	基金
休耕田を活用した優良無花粉スギ「立山 森の輝き」苗木の効率的な生産システムの確立	R2～R3	受託
(水と緑を育み県民生活の安全・安心に貢献する森づくりの推進)		
溪畔林整備の基本指針の検証	H25～R2	県単
菌根菌を利用したクロマツ優良苗養成技術の開発	H25～	国補
ドローン空撮画像を用いたマツ枯れ被害木の早期発見手法の開発	H30～R2	国補
二ホンジカによる飼料作物および造林木への被害調査と対策の検討	H30～R1	県単
スギ人工林における二ホンジカによる採食および剥皮被害実態調査	H30～	基金
スギ花粉症対策事業	H9～	県単
ツキノワグマ出没予測のためのブナ科堅果の豊凶モニタリング調査事業	H17～	県単
立山植生モニタリング調査	H10～	県単
森林資源モニタリング調査	H22～	国補
林道法面植生モニタリング調査	H24～	県単
針広混交林化施業林分における広葉樹生育状況調査	H29～R3	基金
(地域特性を活かしたきのこの等の生産技術の開発)		
薬用きのこサナギタケ生産化に向けた技術の確立	R2～R4	県単
富山県産野生マイタケ(通称黒マイタケ)の栽培技術の開発	H30～R2	県単

(イ)試験地の概要

テーマ名	所在地	面積(m <sup>2</sup> )	設定年度	備考
(水と緑を育み県民生活の安全・安心に貢献する森づくりの推進)				
スギ品種の着花特性調査	立山町外17カ所	—	H6	スギ林
立山植生モニタリング調査	美女平外	625-10,000	H10	スギ・ブナ外
ツキノワグマ出没予測のためのブナ科堅果の豊凶モニタリング調査事業	立山町外39カ所		H17	ブナ・ミズナラ・コナラ
森林資源モニタリング調査	富山市外45ヶ所	1,000	H22	スギ外
溪畔林整備の基本指針の検証	南砺市太美		H22	サワグルミ外
(森林資源の循環利用を推進する技術の開発)				
造林樹種の成長過程に関する研究	氷見市小滝	1,000	S62	スギ6品種、アテ、ヒノキ
多雪地帯に適応した省力的な植栽および保育技術の開発	富山市座主坊	6,000	H29	スギ、コウヨウザン
コナラの実生更新技術の開発	南砺市砂子谷	3,000	H29	コナラ
革新的技術による無花粉スギ苗木生産の効率化・省力化と無花粉品種の拡大	立山町東中野新	100	H29	スギ苗木耕栽培

(2)農林水産総合技術センター 木材研究所

(ア)試験研究テーマ(令和2年度)

テーマ名	実施年度	備考
(県産材等の需要拡大を図る技術の開発)		
タテヤマスギ大径材の構造利用技術の開発	H30～R2	県単
県産スギ材を使用したリフォーム用建築部材の開発	R1～R3	〃
次世代購買層を対象にした里山の木の香りなどに対する官能調査	R2	〃
効率的なサプライチェーンの構築に関する調査研究	R1～R2	受託
金属銅等の抗菌特性を応用した「木材防腐金物」の検討	R1～R2	受託
保存処理CLTの耐久性評価のための屋外暴露試験	R2	受託
木材の圧縮成形技術を活用した弦楽器用高密度木材の製造に関する研究	R2	共同
富山県産スギ材の使用した胡弓の開発	R2	共同
熱処理県産スギを用いたウッドデッキの開発	R2	共同
(地域木材産業と連携した安全・安心な木造建築技術の開発)		
木製の摩擦を用いた高剛性接合部の開発	R2～R4	県単
公共建築物における県産材活用事例に関する研究	R2	受託
鋼製ダンパーの効率的利用法の開発	R1～R2	共同
木造の構成部材を中心とした制振装置の開発	R1～R2	〃
(木質系バイオマスの利用技術の開発)		
微粉碎化技術を応用した木質高機能膜の形成に関する研究	R1～R2	県単
マイクロファイバー化混練による高機能性WPCの開発	H29～R2	共同
スギ樹皮を用いた防草資材の開発	H28～R2	〃

(イ)試験地の概要

テーマ名	所在地	面積(m <sup>2</sup> )	設定年度	備考
耐久性試験	射水市黒河新4940 農林水産総合技術センター 木材研究所構内	400	S55	カラマツ, エゾマツ, バイツガ タテヤマスギ, マアテ (防腐剤の効果試験)

20 付 表

(1) 森林・林業行政年表

年 度	森 林 ・ 林 業 の 施 策	森 林 ・ 林 業 の 施 策
	国	富 山 県
28	<ul style="list-style-type: none"> <li>改正森林法の公布(林地台帳制度の創設ほか)</li> <li>新たな「森林・林業基本計画」の策定</li> <li>国の庁舎で初めて「CLTを本格活用した庁舎整備」を開始</li> <li>木材自給率が5年連続で上昇し、33.3%に</li> <li>「第3回持続可能な森林経営に関する日中韓三か国対話」の開催</li> </ul>	<ul style="list-style-type: none"> <li>第68回全国植樹祭ブレ大会(第17回とやま森の祭典)を魚津桃山運動公園で開催(5月22日)</li> <li>富山県税条例の一部改正により水と緑の森づくり税延長決定(6月22日)</li> <li>富山県森づくりプラン(平成29年度から平成38年度)策定(9月8日)</li> <li>とやまの森づくりフェスタを県民公園太閤山ランドで開催(9月17日)</li> <li>富山県産材利用促進条例制定(9月30日)</li> <li>森林基幹道「祖父岳線」開通式(10月31日)</li> <li>第51回全国木材産業振興大会を県民会館大ホールで開催(11月10日)</li> <li>神通川地域森林計画の樹立、庄川地域森林計画の変更(12月26日)</li> </ul>
29	<ul style="list-style-type: none"> <li>平成29年7月九州北部豪雨に伴う流木災害等発生</li> <li>日EU・EPA交渉の大枠合意</li> <li>税制改正で森林環境税及び森林環境譲与税の創設決定</li> </ul>	<ul style="list-style-type: none"> <li>第46回全国林業後継者大会を宇奈月国際会館セレネで開催(5月27日)</li> <li>第68回全国植樹祭を魚津桃山運動公園で開催(5月28日)</li> <li>富山県産材利用促進会議(第一回)(6月8日)</li> <li>県産材の利用促進に関する基本計画策定(10月)</li> <li>第68回全国植樹祭御製除幕式(3月21日)</li> </ul>
30	<ul style="list-style-type: none"> <li>「森林経営管理法」が成立</li> <li>平成30年7月豪雨による山腹崩壊等発生(広島ほか)</li> <li>「全国森林計画」の策定</li> <li>「森林環境税及び森林環境譲与税に関する法律」が成立</li> </ul>	<ul style="list-style-type: none"> <li>とやま県産材需給情報センター設立総会(4月26日)</li> <li>とやま森と木のフェスタを県民公園太閤山ランドで開催(5月20日)</li> <li>中央植物園とオックスフォード大学附属植物園覚書調印式(6月7日)</li> <li>新たな「富山県森林・林業振興計画」の策定(3月29日)</li> </ul>
元	<ul style="list-style-type: none"> <li>新たな森林管理システム、森林環境譲与税の開始</li> <li>「森林整備保全事業計画」の策定</li> </ul>	<ul style="list-style-type: none"> <li>富山県森林経営管理総合支援センターの設置(4月1日)</li> <li>県立大学新学生会館竣工式(4月20日)</li> <li>「とやまの林業就業ナビ」開設(10月1日)</li> <li>「世界で最も美しい湾クラブ」世界総会〔富山市ほか〕(10月16～20日)</li> </ul>
2	<ul style="list-style-type: none"> <li>「森林組合法の一部を改正する法律」が成立</li> <li>林野庁公式Youtubeチャンネルが開設</li> <li>「森林の間伐等の実施の促進に関する特別措置法(間伐特措法)の一部を改正する法律」が成立</li> </ul>	<ul style="list-style-type: none"> <li>立山町虫谷地区における地すべり災害発生(4月2日)</li> <li>優良無花粉スギ「立山 森の輝き」県外初出荷(10月)</li> <li>木づかいで育むとやまっ子推進事業 木育セミナー及びワークショップを富山県中央植物園で開催(11月3日)</li> </ul>

## (2)とやま森林浴の森、箇所一覧及び箇所位置図

番号	名 称	面積 (ha)	所 在 地	備 考
1	あさひ城山	54.0	朝日町宮崎	
2	三峯グリーンランド	118.0	朝日町笹川	
3	舟見ふるさとの森	354.7	入善町舟見	
4	松尾金毘羅社の森	19.8	黒部市宇奈月町下立	
5	うなづき湖周辺森林浴の森	117.5	黒部市宇奈月温泉大尾	
6	嘉例沢森林公園	145.0	黒部市嘉例沢	
7	天神山	3.9	魚津市小川寺	
8	升方城址	7.0	魚津市升方	
9	行田公園	6.5	滑川市上小泉	
10	さっか・おおやま	14.7	上市町眼目	
11	馬場島	31.3	上市町伊折	
12	大観峰自然公園	46.7	立山町四谷尾・虫谷	
13	大辻山山麓森林公園	110.0	立山町芦峯寺	
14	称名溪谷	207.0	立山町芦峯寺	
15	立山美女平	177.2	立山町芦峯寺ブナ坂	☆
16	とやま健康の森 グリーンパーク吉峰	33.6	立山町吉峰	
17	あわすの平	410.0	富山市大山地域亀谷・栗巣野・極楽坂	
18	ありみね	576.0	富山市有峰	
19	浜黒崎海岸松林	40.0	富山市浜黒崎	
20	呉羽丘陵	7.5	富山市呉羽町	
21	古洞森林水公園	81.0	富山市三熊	
22	寺家公園	6.7	富山市寺家	
23	猿倉山森林公園	26.8	富山市舟倉	
24	常虹の滝	58.1	富山市猪谷	
25	割山森林公園天湖森	14.0	富山市割山	
26	富山市婦中ふるさと自然公園	27.8	富山市婦中町羽根	
27	ねいの里の森	12.9	富山市婦中町吉住	
28	城ヶ山公園	15.3	富山市八尾町城ヶ山	
29	21世紀の森	45.0	富山市八尾町杉ヶ平	
30	牛岳自然の森	115.0	富山市山田小谷	
31	新港の森	25.0	射水市作道・二の丸 高岡市姫野・金屋	
32	太閤山ランド	118.1	射水市黒河	
33	薬勝寺池公園	19.7	射水市中太閤山	
34	櫛田神社	5.8	射水市串田	
35	二上山	130.4	高岡市二上山	
36	太田自然休養 村の森	159.0	高岡市太田	
37	高岡古城公園	20.8	高岡市古城	
38	三千坊の森	119.0	高岡市山川	
39	阿尾森林公園	83.0	氷見市阿尾	廃園
40	森寺城跡 公園	120.0	氷見市森寺	

番号	名 称	面積 (ha)	所 在 地	備 考
41	臼が峰園地	2.2	氷見市床鍋	
42	西山森林公園	210.0	高岡市福岡町西五位・赤丸	
43	五位ふれあいの森	170.0	高岡市福岡町五位	
44	城山メルヘンの森	45.0	小矢部市城山	
45	くりから史跡の森	376.2	小矢部市埴生	
46	となみ増山城跡 公園	48.0	砺波市増山	
47	県民公園頼成の森	115.0	砺波市頼成	☆
48	グリーンシャワーの降る森	238.5	砺波市庄川町湯谷・湯山	
49	閑乗寺公園	23.4	南砺市井波外2入会	
50	八乙女山の森	86.8	南砺市井波外4入会	
51	安居の森	20.1	南砺市安居	
52	つくばね森林公園	162.2	南砺市蓑谷・林道	
53	桜ヶ池公園	76.5	南砺市立野原東	
54	医王山	120.0	南砺市舘	
55	刀利自然休養林	30.0	南砺市刀利	
56	中村合掌文化の森	75.0	南砺市利賀村上百瀬	
57	ロンレー東山の森	221.0	南砺市利賀村岩淵・上畠・坂上	
58	山の神ブナ原生林	14.5	南砺市利賀村阿別当	
59	五箇山合掌の森	207.9	南砺市相倉・上梨・田向	
60	ブナオ	4.2	南砺市西赤尾	

資料 県森林政策課調(平成13年度選定)

注 1 : ☆印は全国森林浴100選選定地



## (3)とやま花の名所、箇所一覧

令和4年3月現在

箇所番号	ところ・問い合わせ先	みごろ※	あんない
1	護国寺 (朝日町境) 護国寺(0765-83-3157) 朝日町商工観光課(0765-83-1100)	シャクナゲ 4月下旬～5月上旬	石楠花寺として親しまれています。自然の地形を生かした池泉回遊式風の庭園があり、シャクナゲのほかツツジやサツキも楽しめます。
2	あさひ城山公園 (朝日町元屋敷) 朝日町農林水産課(0765-83-1100)	サクラ 4月中旬～下旬 ツツジ 4月下旬～5月中旬	朝日県立自然公園内にあり、日本海をバックにピンク色の花が山を染める春が一番美しく、サクラのあとはツツジが彩りを添えます。
3	ハーバルバレーおがわ (朝日町山崎) 朝日町建設課(0765-83-1100)	ハーブ 5月下旬～8月上旬	ラベンダーやペパーミントなど50種約4万株のハーブが次々に咲き、芳香を漂わせるハーブ園です。
4	舟川べり (朝日町舟川新) 朝日町商工観光課(0765-83-1100)	サクラ 4月上旬	地区住民の皆さんが大切に育てた桜並木です。残雪の山なみ、色鮮やかなチューリップ畑や菜の花畑、そして満開のサクラが重なる風景美「あさひ舟川春の四重奏」が楽しめます。
5	小摺戸神明社と下山八幡社 (入善町小摺戸、下山) 入善町教育委員会事務局(0765-72-1100)	フジ 5月上旬	小摺戸のフジは樹齢200～300年、幹周り2.8mの大フジで大蛇が躍り出たような形をしています。下山のフジは幹周り2.3mの大フジで境内を覆うように枝が広がっています。「田植え花」として親しまれています。
6	宮野運動公園 (黒部市宮野) 宮野運動公園管理事務所(0765-54-1236)	サクラ 4月中旬～下旬	自然に恵まれた宮野丘陵に位置し、野球場などが整備されサクラとともに市民の憩いの場となっています。黒部扇状地、富山湾、晴天時には遠く能登半島が一望できます。
7	長引野丘陵 (魚津市長引野) 魚津市農林水産課(0765-23-1034)	ユリ 7月上旬～下旬	ユリ見本園では、各種のユリが芳香を漂わせます。
8	黒部峡谷 (黒部市宇奈月町奥山(ほか)) 黒部市商工観光課(0765-54-2611)	新緑 5月上旬～中旬 紅葉 10月下旬～11月上旬	黒部峡谷は中部山岳国立公園に指定されており、深山幽谷の神秘的な地形に新緑・紅葉が映える峡谷美は絶景です。
9	行田公園 (滑川市上小泉) 滑川市公園緑地課(076-475-2111)	ハナショウブ 6月中旬～下旬	閑静な住宅地にありながら、ハナショウブをはじめ豊かな植生を誇ることから「教育の森」と呼ばれるほか、「平成の名水百選」に選ばれた「行田の沢清水」が湧き出る貴重な公園として市民に親しまれています。
10	富山県薬用植物指導センター(上市町広野) (076-472-0801)	ボタン 4月下旬～5月上旬 シャクヤク 5月上旬～6月上旬	薬用植物の標本展示や薬草教室の開催など薬草知識の普及をすすめています。ボタン、シャクヤク、ハーブ類など約750種の薬草が展示されています。
11	称名滝 (立山町芦峯寺) 立山町商工観光課(076-462-9971) 立山町観光協会(076-462-1001)	新緑 5月上旬～中旬 紅葉 10月上旬～下旬	日本一の落差350mを誇り、「日本の滝100選」にも選定されています。深く刻まれた岩壁、豊富な水流と新緑・紅葉が織りなす峡谷美は絶景です。
12	立山黒部アルペンルート(立山町芦峯寺) 富山県観光案内窓口(076-444-3200) 立山町観光協会(076-462-1001)	高山植物 6月中旬～8月上旬 紅葉 9月中旬～10月上旬	夏には高山植物のお花畑が広がり可憐な花を咲かせます。秋にはナナカマド、カエデなどの紅葉が山肌を真っ赤に染め大自然のパノラマが楽しめます。
13	森林研究所樹木園・立山町吉峰山野草園(立山町吉峰) 富山県農林水産総合技術センター森林研究所(076-483-1511) グリーンパーク吉峰(076-483-2828)	新緑 5月上旬～下旬 紅葉 10月中旬～11月中旬 山野草 5月～10月	樹木園は、木の実の林、マツボックリの林、紅葉の林などがあり園路を散策しながら樹木の特徴が学べます。吉峰山野草園ではエビネ、サユリなど四季折々に約200種の山野草が楽しめます。
14	常願寺川公園 (立山町利田) 富山県常願寺川公園管理事務所(076-463-2034)	サクラ 4月上旬～中旬	常願寺川の河川敷を利用したスポーツ広場などがある都市公園で、立山連峰をバックに眺める約500本のサクラはみごとです。
15	ありみね湖 (富山市有峰) 富山県有峰森林文化村(076-482-1420(5月～11月))	新緑 6月上旬～下旬 紅葉 10月上旬～下旬	県立自然公園、国民休養地に指定されている名勝地で自然探勝に最適です。薬師岳をバックに眺める有峰湖、ブナ・ミズナラ・モミジなどの新緑・紅葉は絶景です。
16	常西用水ブロムナード(富山市上滝ほか) 富山市土木事務所建設課 (076-468-1329)	サクラ 4月中旬	桜並木が約1kmにわたり植栽されています。咲きこぼれる桜並木の狭間から望む立山連峰は印象的です。用水には佐々堤や石張水路の遺構もあります。
17	寺家公園(富山市寺家) 富山市土木事務所建設課 (076-468-1329)	サクラ 4月中旬～下旬 ツツジ 5月上旬～中旬 紅葉 10月下旬～11月中旬	京都の嵐山を模した公園で眺望に優れ、サクラ、ツツジ、紅葉など四季折々の花木が楽しめます。
18	神通峡県定公園(富山市(旧大沢野町・旧細入村)) 富山県自然保護課(076-444-3398)	新緑 4月中旬～5月中旬 紅葉 11月上旬～中旬	片路峡と呼ばれる鋭いV字谷の造形の中に、芽吹きの新緑、色鮮やかな紅葉が神通川の澄んだ緑色の流れに映える景色は絶景です。
19	八尾神通さくら堤(富山市八尾町中神通・西神通) 富山市観光政策課(076-443-2072)	サクラ 4月上旬～中旬	神通川の中州をとり囲むように植えられたサクラの大回廊です。近くには城生城址や天狗の貝塚など歴史的名所もあります。
20	城ヶ山公園(富山市八尾町諏訪町) 富山市土木事務所建設課(076-468-1329)	サクラ 4月中旬～下旬 ツツジ 5月上旬～下旬	山頂一帯は眺望に富み、立山連峰、富山平野、富山湾を眺めながらサクラ、ツツジが楽しめます。
21	小井波(富山市八尾町小井波) 富山市八尾教育行政センター(076-454-3329)	ミズバショウ 4月中旬～下旬	標高470mと低いところに群生している珍しいミズバショウです。富山市の天然記念物にも指定されています。
22	富山市営農サポートセンター(富山市月岡町) (076-429-4504)	草花、花木 通年	富山市の花木ツバキを集めた椿園などの花木園、花壇、芝生広場などを備え、1年を通して植物を楽しめます。 ※当施設利用者に限り公開しています。
23	磯部・松川堤(富山市磯部町ほか) 富山市公園緑地課(076-443-2110)	サクラ 4月上旬～中旬	市街を流れる松川べりは水と緑の河川公園として市民に親しまれ、サクラ、ツツジ、ヒガンバナなど四季折々の花や緑が楽しめます。
24	富山市民俗民芸村(富山市安養坊) 富山市公園緑地課(076-443-2110) 富山市民族民芸村(076-433-8270)	ツバキ 3月下旬～4月下旬	富山市の花木のツバキが130種集められています。花や緑のなか歴史や文化にも触れることができます。
25	呉羽丘陵(富山市呉羽町) 富山市公園緑地課(076-443-2110)	ナシ 4月下旬	200haのナシ畑一面にナシの花が白いジュウタンを敷きつめたように咲きます。
26	富山県中央植物園(富山市婦中町上嚮田) (076-466-4187)	世界の植物 通年 日本の植物	屋外展示園、5棟の温・冷室などを備え、植物の観賞、栽培、保存、調査・研究の機能を有する総合的植物园です。中国雲南省をはじめとする世界の植物や日本の植物が観賞できます。
27	富山市婦中ふるさと自然公園 (富山市婦中町羽根) 富山市農林事務所農地林務課(076-468-2171)	サクラ 4月中旬 ツツジ 5月中旬～下旬 ハナショウブ 6月中旬～7月上旬	広場や菖蒲園、遊歩道が整備されサクラ、ツツジ、ハナショウブなど四季を通して花と緑が楽しめる公園です。立山連峰や富山平野の眺望も良く各願寺や王塚古墳など歴史的遺産も多くあります。
28	県民公園太閤山ランド(射水市黒河) 太閤山ランド管理センター (0766-56-6116)	サクラ 4月中旬 アジサイ 6月下旬～7月上旬 ヘメロカリス 6月下旬～7月中旬	県内最大の都市公園で、四季を通して花が咲き、なかでもアジサイは50品種2万株を有し、日本海側有数の規模を誇ります。サクラ、ヘメロカリスも見ごたえがあります。

※みごろは、過去の標準的な開花時期を参考に記載しています。詳しくは、問い合わせ先に確認して下さい。



箇所番号	ところ・問い合わせ先	みごろ※	あんない
29	高岡古城公園 (高岡市古城) 高岡古城公園管理事務所 (0766-20-1563)	サクラ 4月上旬～中旬 紅葉 11月上旬～中旬 ヤブツバキ 2月上旬～4月下旬	高岡市中心部に位置し大きな水濠を有する城址で、春にはサクラ、夏には生い茂る木々、秋には紅葉、冬にはツバキと四季折々の花木が水面に影を落とす風情を楽しめます。
30	高岡おとぎの森公園 (高岡市佐野・上黒田) 高岡おとぎの森公園管理事務所 (0766-28-6500)	バラ 5月下旬～10月下旬 四季の草花 5月上旬～10月下旬 (ワイルドフラワー)	平成8年の「第13回全国都市緑化とやまフェア」のメイン会場で、中央には千保川が流れバラ園やワイルドフラワーの花畑などがあり、花と緑と水に親しめる総合公園です。
31	水道つつじ公園 (高岡市笹八口) 高岡市上下水道局総務課 (0766-20-1623)	サクラ 4月中旬～下旬 つつじ 5月上旬～6月上旬	三千坊の丘陵地に位置し、射水・砺波平野、遠くは立山連峰が望めます。15,000本のつつじが咲き誇り、200本のサクラのトンネルもみごとです。
32	高岡伏木・勝興寺(高岡市伏木古国府) 高岡市観光交流課(0766-20-1301) 勝興寺(0766-44-0037)	ツバキ 2月中旬～4月下旬	雲龍山勝興寺は浄土真宗本願寺派の古刹で、奈良時代以来越中の国府が置かれていたところとして知られています。境内には約1,000本のツバキが群生し、別名「ツバキ寺」と呼ばれています。
33	光久寺茶庭 (氷見市飯久保) 光久寺(0766-91-1690)	つつじ 5月上旬～中旬	浄土真宗の古刹光久寺の茶庭は、江戸時代の加賀藩御用造園師駒造の築山泉水庭として有名です。つつじのほかスイレン、池に映える紅葉と四季折々の姿が満喫できます。
34	下田子藤波神社 (氷見市下田子) 氷見市商工観光課 (0766-74-8106)	フジ 5月中旬	大伴家持が咲き誇る藤のみごときを歌に詠んだとされています。花房を垂れた静かな美しさが昔をしのばせます。
35	氷見市海浜植物園 (氷見市柳田) (0766-91-0100)	ハマナス 6月上旬～7月下旬 海浜植物 通年	海浜植物の専門植物園で、ハマナスなど日本各地の海浜植物や、温室では亜熱帯植物などが観賞できます。
36	十二町瀧水郷公園 (氷見市十二町) 氷見市海浜植物園・花みどり推進室 (0766-91-7117)	オニバス 8月上旬～下旬 花蓮 6月下旬～8月下旬	貴重な歴史性と自然を活かした都市公園です。国指定の天然記念物オニバスの発生地である十二町瀧や花蓮などの水生植物が観察できます。
37	朝日山公園 (氷見市幸町) 氷見市海浜植物園・花みどり推進室 (0766-91-7117)	サクラ 4月中旬 つつじ 5月上旬～中旬	市街地中央の高台に位置し、展望台からは市街地、有磯の海、立山連峰の大パノラマが楽しめます。サクラのトンネルや氷見市の花木つつじが公園に彩りを添えます。
38	老谷の大つばき(氷見市老谷) 氷見市教育委員会教育総務課 (0766-74-8211) ※開花情報提供不可	ツバキ 老谷 4月上旬～中旬	老谷の大つばきは、ヤブツバキとして、単独樹幹では太さ日本一とされています。
39	岸渡川堤桜並木 (高岡市福岡町福岡新) 高岡市産業建設課(0766-64-1426)	サクラ 4月中旬	咲きこぼれる約1,000本のサクラがピンクのトンネルをつくり、その姿を川面に映し流れる岸渡川の水辺は町民の憩いの場となっています。「福岡さくらまつり」も開催されます。
40	小矢部河川公園 (小矢部市西福町) 小矢部市商工観光課 (0766-67-1760)	ハナショウブ 6月中旬～下旬	小矢部川の河川敷には菖蒲園のほかに運動広場、芝生広場も整備され市民の憩いの場となっています。「菖蒲まつり」も開催されます。
41	俱利伽羅県定公園(小矢部市松永) 小矢部市商工観光課 (0766-67-1760)	サクラ 4月下旬～5月上旬	俱利伽羅県定公園は源平の古戦場、旧北陸道などの史跡名所として親しまれています。約6,000本のヤマザクラがみごとな花を咲かせます。
42	砺波チューリップ公園・花総合センター (砺波市花園町、高道) チューリップ四季彩館 (0763-33-7716) 富山県花総合センター (0763-32-1187)	チューリップ 4月下旬～5月上旬 各種草花 通年	砺波チューリップ公園では、春にチューリップフェアを開催するほか、チューリップ四季彩館ではチューリップが四季を通して楽しめます。(世界唯一の施設です。) 富山県花総合センターは栽培技術や花壇づくりなど花の情報発信の中心施設で、展示温室もあり園芸植物を中心に約1,000種の四季折々の植物が観賞できます。
43	県民公園頼成の森水生植物園(砺波市頼成) 頼成の森管理事務所 (0763-37-1540)	ハナショウブ 6月中旬～下旬	600品種70万株のハナショウブをはじめスイレン、ハス、コウホネなど湿地の植物が植栽され、全国に誇る規模の水生植物園です。「花しょうぶ祭り」も開催されます。
44	となみ夢の平スキー場 (砺波市五谷) 夢の平コスモス荘 (0763-37-2323) となみ夢の平スキー場(0763-37-1575)	コスモス 10月上旬～中旬	夢の平スキー場のゲレンデに100万本のコスモスがジュウタンを敷きつめたように咲き誇ります。「となみ夢の平コスモスウッチング」も開催されます。
45	舟戸公園 (砺波市庄川町金屋ほか) 庄川水記念公園(0763-82-5696)	サクラ 4月上旬～中旬	ヤマザクラやソメイヨシノが水辺に競い合います。庄川右岸には、山々を彩る県内では珍しい自生のエドヒガンザクラがうす紅色の花を咲かせます。
46	高瀬遺跡公園 (南砺市高瀬) 井波歴史民俗資料館 (0763-82-5050)	ハナショウブ 6月中旬～下旬	高瀬遺跡公園は平安時代初期の荘園遺跡として国の史跡に指定されています。園内に造られた曲水と水面に映える両岸のハナショウブの風情豊かな様子が楽しめます。
47	南砺市園芸植物園 (南砺市柴田屋) (0763-22-8711)	キク 11月上旬 キク科植物 通年	南砺市福野地域は古くから電照菊の生産が盛んです。南砺市園芸植物園には国内外のキク科の植物約300種が展示され一年を通して楽しめます。「南砺菊まつり」も開催されます。
48	ふくみつ河川公園(南砺市福光) 南砺市林政課 (0763-23-2017)	サクラ 4月上旬～下旬	南砺市福光の中心部を流れる小矢部川の河川敷を利用した都市公園でテニスコートなどが整備されています。両岸には2kmの桜並木があり、ピンクのトンネルをくぐる人々でにぎわいます。
49	縄ヶ池 (南砺市養谷) 南砺市林政課 (0763-23-2017)	ミズバショウ 5月中旬	県の天然記念物に指定されているミズバショウの大群生地です。標高1,000m以下での群生地としては日本の南西端とされ学術的にも高い価値をもっています。
50	たいら道谷高原 (南砺市梨谷) 南砺市平行政センター (0763-66-2131)	紅葉 10月下旬～11月中旬	五箇山県立自然公園の中にあり、近くには世界遺産の相倉合掌造り集落など重要な文化財が点在しています。ヤマモミジなどの紅葉と山の岩肌とのコントラストが美しく紅葉の名所となっています。
51	庄川峡・桂湖 (砺波市庄川町、南砺市桂) 庄川水記念公園(0763-82-5696) 南砺市上平行政センター (0763-67-3211)	新緑 4月上旬～5月中旬 紅葉 10月上旬～11月中旬	庄川峡は溪谷美とともに紅葉の名所としても知られています。庄川の澄んだ流れに映える新緑・紅葉が美しくドラマチックな溪谷美が楽しめます。桂湖は境川ダムのダム湖で、オートキャンプ場や遊歩道などが整備されています。一帯は白山国立公園、五箇山県立自然公園に指定されており、ブナ、ミズナラなどの自然林が残されています。

※みごろは、過去の標準的な開花時期を参考に記載しています。詳しくは、問い合わせ先に確認して下さい。

資料 県森林政策課調(平成9年度選定)

## (4) さくらの名所 箇所一覧

令和4年3月現在

No.	さくらの名所	所在地	問い合わせ先	電話番号	品種名
1	あさひ城山公園	朝日町元屋敷	朝日町農林水産課	0765-83-1100	ソメイヨシノ、サトザクラウコン
2	舟川べり	朝日町舟川新	朝日町商工観光課	0765-83-1100	ソメイヨシノ
3	浄蓮寺・念興寺の桜	入善町上野・舟見	浄蓮寺 念興寺	0765-72-1213 0765-78-1252	コシノフカサネ
4	黒部川堤防桜堤	入善町浦山新	入善町住まい・まちづくり課	0765-72-3837	ソメイヨシノ
5	明日の大桜	黒部市宇奈月町明日	黒部市農林整備課	0765-54-2604	エドヒガン
6	月訪の桜	黒部市宇奈月町浦山	黒部市農林整備課	0765-54-2604	エドヒガン
7	宮野運動公園	黒部市宮野	宮野運動公園管理事務所	0765-54-1236	ソメイヨシノ、サトザクラ
8	前沢ガーデン 桜花園	黒部市前沢谷	YKK(株)のホームページ		エドヒガン、ヤマザクラほか
9	百年桜(旧 三日市小学校)	黒部市三日市	黒部市農林整備課	0765-54-2604	ソメイヨシノ
10	松倉城跡	魚津市鹿熊	魚津市教育委員会	0765-23-1045	ヤマザクラ
11	魚津桃山運動公園	魚津市出字桃山	魚津桃山運動公園事務所 (魚津市体育協会)	0765-22-0077	ソメイヨシノ
12	魚津市総合公園	魚津市三ヶ	魚津市施設管理公社	0765-24-9578	ソメイヨシノ、サトザクラ
13	新川学びの森 天神山交流館	魚津市天神野新	新川学びの森天神山交流館	0765-31-7001	ソメイヨシノ、サトザクラ
14	行田公園	滑川市上小泉	滑川市公園緑地課	076-475-2111	ソメイヨシノ
15	劔折戸菊桜	上市町折戸	上市町産業課	076-472-1111	ツルギオリトキクザクラ
16	常願寺川公園	立山町利田	富山県常願寺川公園管理事務所	076-463-2034	ソメイヨシノ、サトザクラ
17	富山県農林水産総合技術センター森林研究所・樹木園	立山町吉峰	富山県農林水産総合技術センター 森林研究所	076-483-1511	ソメイヨシノ、サトザクラほか 100品種以上
18	立山黒部アルペンルートのタカネザクラ	立山町芦峯寺	立山町商工観光課	076-462-9971	タカネザクラ
19	京坪川沿い	舟橋村海老江ほか	舟橋村生活環境課	076-464-1121	ソメイヨシノ
20	常西用水プロムナード	富山市上滝ほか	富山市商工労働部観光政策課	076-443-2072	ソメイヨシノ
21	富山県立中央農業高等学校	富山市東福沢	富山県立中央農業高等学校	076-483-1911	ソメイヨシノ、サトザクラ
22	松川べり(松川公園・磯部堤・城址公園)	富山市磯部町～東田地方ほか	富山市建設部公園緑地課	076-443-2110	ソメイヨシノ、シダレザクラ
23	いたち川べり	富山市牛島新町～大泉	富山市建設部公園緑地課	076-443-2110	ソメイヨシノ
24	稲荷公園	富山市稲荷町	富山市建設部公園緑地課	076-443-2110	ソメイヨシノ、サトザクラほか
25	富岩運河環水公園・富岩運河	富山市湊入船町～蓮町	環水公園パークセンター 富山県富山港事務所	076-444-6041 076-437-7131	コシノヒガン、ソメイヨシノほか
26	富山県民会館分館 内山邸	富山市宮尾	内山邸	076-432-4567	ソメイヨシノ、ヤマザクラほか
27	神通川左岸堤防	富山市五福	富山土木センター施設管理課	076-444-8594	ソメイヨシノ
28	水墨美術館	富山市五福	富山県水墨美術館	076-431-3719	ベニシダレザクラ
29	五福公園	富山市五福	五福公園管理事務所	076-432-5073	ソメイヨシノ、オオシマザクラほか
30	呉羽丘陵(城山・呉羽山・北代)	富山市安養坊ほか	富山市建設部公園緑地課	076-443-2110	エドヒガン、ソメイヨシノほか
31	富山市ファミリーパーク	富山市古沢	富山市ファミリーパーク	076-434-1234	ソメイヨシノ、ヤマザクラほか
32	太田川沿い	富山市赤田ほか	富山市建設部公園緑地課	076-443-2110	ソメイヨシノ
33	春日温泉郷	富山市春日	富山市商工労働部観光政策課	076-443-2072	ソメイヨシノ
34	寺家公園	富山市寺家	富山市土木事務所建設課	076-468-1329	ソメイヨシノ、サトザクラ
35	神通川さくら堤・塩の千本桜	富山市八尾町西神通・中神通、富山市塩	富山市商工労働部観光政策課	076-443-2072	ソメイヨシノ

No.	さくらの名所	所在地	問い合わせ先	電話番号	品種名
36	城ヶ山公園	富山市八尾町諏訪町	富山市土木事務所建設課	076-468-1329	ソメイヨシノ、ヤマザクラほか
37	富山県中央植物園	富山市婦中町上饗田	富山県中央植物園	076-466-4187	ソメイヨシノほか120品種
38	富山市婦中ふるさと自然公園	富山市婦中町羽根	富山市農林事務所農地林務課	076-468-2171	ソメイヨシノ
39	いこいの村	富山市婦中町細谷	いこいの村磯波風	076-469-5770	ソメイヨシノ、サトザクラほか
40	鎌倉八幡宮の大桜	富山市山田鎌倉	富山市婦中教育行政センター	076-465-2703	エドヒガン
41	内川べり	射水市八幡町・中新湊・二の丸町	射水市都市計画課	0766-51-6680	ソメイヨシノ
42	新港の森 さくらひろば	射水市作道・高岡市金屋	新港の森管理事務所	0766-84-0950	ソメイヨシノ、オオシマザクラ
43	下条川べり	射水市三ヶほか	射水市用地・河川管理課	0766-51-6681	ソメイヨシノ
44	太閤山ランド	射水市黒河	太閤山ランド管理センター	0766-56-6116	ソメイヨシノ
45	薬勝寺池公園	射水市中太閤山	射水市都市計画課	0766-51-6680	ソメイヨシノ
46	東洋紡績(株)富山事業所庄川工場	射水市犬内	東洋紡績(株)富山事業所庄川工場	0766-52-2323	ソメイヨシノ
47	高岡古城公園	高岡市古城	高岡古城公園管理事務所	0766-20-1563	コシノヒガン、ソメイヨシノほか
48	水道つつじ公園	高岡市笹八口	高岡市上下水道局総務課	0766-20-1623	ソメイヨシノほか
49	千保川沿い	高岡市清水町～下黒田	高岡市花と緑の課	0766-20-1417	ソメイヨシノ
50	二上山公園(城山園地)	高岡市東海老坂	高岡市花と緑の課	0766-20-1417	サトザクラ、キンキマメザクラほか
51	岸渡川堤桜並木	高岡市福岡町福岡新	高岡市産業建設課	0766-64-1426	ソメイヨシノ
52	駒つなぎ桜	氷見市栗原	氷見市花みどり推進室	0766-91-7117	エドヒガン
53	余川古寺の桜	氷見市余川	氷見市花みどり推進室	0766-91-7117	エドヒガン
54	上久津呂のツバキ・キクザクラ	氷見市上久津呂	氷見市花みどり推進室	0766-91-7117	ヒミクゾロキクザクラ
55	朝日山公園	氷見市幸町	氷見市花みどり推進室	0766-91-7117	ソメイヨシノ
56	湊川リバーウォーク	氷見市本町ほか	氷見市花みどり推進室	0766-91-7117	ソメイヨシノ
57	城山公園	小矢部市城山町	小矢部市商工観光課	0766-67-1760	ソメイヨシノ
58	俱利伽羅県定公園	小矢部市松永	小矢部市商工観光課	0766-67-1760	サトザクラ
59	浄教寺てまり桜	小矢部市興法寺	小矢部市商工観光課	0766-67-1760	ジョウキョウジテマリザクラ
60	砺波市上和田緑地・キャンプ場(和田川ダム湖畔)	砺波市上和田	砺波市B&G海洋センター	0763-37-1580	ソメイヨシノ、サトザクラ
61	庄川水記念公園(舟戸公園・水記念公園・弁財天公園)	砺波市庄川町金屋ほか	庄川水記念公園	0763-82-5696	コシノヒガン、ソメイヨシノ
62	砺波嵐山	砺波市庄川町庄ほか	庄川水記念公園	0763-82-5696	エドヒガン
63	城端別院 善徳寺	南砺市城端	城端別院善徳寺 城端観光案内所	0763-62-0026 0763-62-1821	シダレザクラ
64	向野のエドヒガン	南砺市野口	南砺市林政課	0763-23-2017	エドヒガン
65	桜ヶ池	南砺市立野原	南砺市林政課	0763-23-2017	ソメイヨシノ、サトザクラほか
66	大門川沿い	南砺市山見、高瀬ほか	南砺市林政課	0763-23-2017	ソメイヨシノ、サトザクラほか
67	千谷の宮桜	南砺市院瀬見	南砺市林政課	0763-23-2017	エドヒガン
68	赤祖父湖畔	南砺市川上中	南砺市林政課	0763-23-2017	ソメイヨシノ、サトザクラ
69	安居寺公園	南砺市安居	南砺市林政課	0763-23-2017	ソメイヨシノ
70	ふくみつ河川公園	南砺市福光	南砺市林政課	0763-23-2017	ソメイヨシノ、サトザクラ

資料 県森林政策課調(平成23年度選定)

## (5)とやま水源の森、箇所一覧及び箇所位置図

番号	森林の名称	選定 基準	天然林と人工林の割合		水源の種類	主な見どころ
			天然林	人工林		
1	朝日小川水源の森 (朝日町)	①	90%	10%	朝日小川ダム	ブナやミズナラの新緑と紅葉 ダム湖周辺の公園・ハーブ園
2	杉沢の沢スギ (入善町)	④	100%	—	湧水	伏条更新の貴重な杉林・多様な植生 (国指定天然記念物)
3	舟見水源の森 (入善町)	③	62%	38%	渓流水	舟見山自然公園 ミズナラ林からヒメコマツへの変化
4	宇奈月水源の森 (黒部市)	①	95%	5%	渓流水	ブナやミズナラの新緑と紅葉 町名の由来地、温泉
5	嘉例沢森林公園 (黒部市)	②	90%	10%	湧水	ブナ林の宝庫、ワサビやカワモズクなど の水生植物、磨崖仏
6	古鹿熊水源の森 (魚津市)	①	90%	10%	角川ダム	ブナやミズナラの新緑と紅葉 雨乞いの本尊
7	行田公園 (滑川市)	②	70%	30%	湧水	市街地の中にある自然公園、ハナショウ ブ園、植物や野鳥の観察
8	千石川水源の森 (上市町)	①	85%	15%	上市川 第2ダム	コナラやミズナラの新緑と紅葉 千石森林公園、三枚滝
9	大岩水源の森 (上市町)	④	75%	25%	渓流水	火山の噴火による湖沼群 大岩山日石寺、そうめん
10	白岩川水源の森 (立山町)	①	55%	45%	白岩川ダム	ブナやミズナラの新緑と紅葉 ミズバショウの群生、国立立山少年自然の家
11	熊野川水源の森 (富山市)	①	90%	10%	熊野川ダム	ブナやミズナラの新緑と紅葉 ダム湖周辺の公園
12	下タ南部水源の森 (富山市)	③	66%	34%	渓流水及び 湧水	県下有数のスギの美林 野仏の里、神通峡
13	庵谷水源の森 (富山市)	④	70%	30%	渓流水	旧飛騨街道、庵谷峠からの展望、神通峡
14	白木峰水源の森 (富山市)	②	76%	24%	渓流水	ブナやチシマザサの群集、高原植物の宝庫 とやま21世紀の森
15	深道水源の森 (富山市)	④	73%	27%	渓流水	ブナ林の群生、ブナの新緑と紅葉、山菜採り 山田村指定文化財
16	古洞水源の森 (富山市)	②	95%	5%	古洞ダム	ダム周辺の多様な植生、野鳥の宝庫 山菜採り、自然活用村
17	笹尾池水源の森 (射水市)	③	42%	58%	笹尾池	湯水時にも涸れないため池、山菜の宝庫
18	太田水源の森 (高岡市)	②	90%	10%	与茂九郎池、 赤尾谷内池	二上山周辺最大のため池 太田自然休養村
19	桑の院水源の森 (氷見市)	③	53%	47%	桑の院池	農業の発展に貢献、縄文式土器の発掘
20	五位水源の森 (高岡市)	②	69%	31%	五位ダム	ダム湖周辺の景観 とやまふくおか家族旅行村
21	くりから水源の森 (小矢部市)	④	94%	6%	埴生大池	低山帯の貴重なブナ林 源平合戦の古戦場、埴生八幡宮
22	頼成・増山水源の森 (砺波市)	②	45%	55%	和田川ダム	郷土種のマヤマスギ 県民公園頼成の森、増山城址公園
23	庄川湯谷水源の森 (砺波市)	②	70%	30%	湧水	グリーンシャワーの降る森 牛獄ふるさと歩道、三段の滝
24	八乙女・不動滝水源の森 (南砺市)	③	40%	60%	渓流水	閑乗寺自然公園、不動滝、不動滝の霊水

番号	森林の名称	選定基準	天然林と人工林の割合		水源の種類	主な見どころ
			天然林	人工林		
25	妃の清水の森 (南砺市)	④	57%	43%	湧水	安居寺周辺の自然環境緑地公園
26	縄ヶ池水源の森 (南砺市)	②	84%	16%	縄ヶ池	ブナやミズナラの新緑と紅葉 ミズバショウの群生(県指定天然記念物)
27	槍の先水源の森 (南砺市)	④	71%	29%	湧水	コナラやミズナラの新緑と紅葉 医王山自然公園
28	臼中水源の森 (南砺市)	①	94%	6%	臼中ダム	ブナやコナラの新緑と紅葉 ロックフィルダム
29	水無山水源の森 (南砺市)	①	57%	43%	水無ダム	ミズバショウの群生、高山植物の宝庫 白木水無自然公園
30	籠渡水源の森 (南砺市)	④	53%	47%	湧水	樹齢300年のなだれ防止林 泉の大杉、庄川峡
31	桂湖水源の森 (南砺市)	①	99%	1%	堺川ダム	有峰、黒部に次ぐ人工湖 ダム湖周辺の公園施設、B級漕艇場

○「とやま水源の森」選定基準

- ①水道・用水等(ダム等)の取水源になっている森林
- ②レクリエーション・教養の場になっている森林
- ③水源かん養機能向上のための森林整備に適切にかつ積極的に実施されている森林
- ④歴史上、文化上価値の高い森林

(参考) 全国「水源の森百選」選定箇所

凡例	森林の名称	天然林と人工林の割合		水源の種類	主な見どころ
		天然林	人工林		
▲	ありみね	88%	12%	有峰ダム	薬師岳の登山口、植物や野生動物の宝庫 有峰県立自然公園
●	利賀ふれあいの森	52%	48%	流水 (庄川)	樹齢300年のミズナラ、樹齢300年以上の 天然林、コウの貴水
■	赤祖父山のブナ林	100%	—	赤祖父池	ブナやミズナラの新緑と紅葉 ヘラブナ釣り、ユキツバキの名称

「とやま水源の森」箇所位置図



資料 森林政策課(平成8年度選定)

## (6) 県市町村の木・花木・花の一覧

市 町 村 別	木	花木	花
富 山 県	タテヤマスギ	—	チューリップ
魚 津 市	マツ	ツツジ	カノコユリ
滑 川 市	マツ	ツツジ	キク
黒 部 市	ツガ、クルミ	ツバキ	サクラ
入 善 町	—	コブシ	チューリップ
朝 日 町	ヒメコマツ	—	ツツジ
富 山 市	ケヤキ	ツバキ	ヒマワリ
舟 橋 村	マツ	—	サツキ
上 市 町	トガ	サツキ	リンドウ
立 山 町	タテヤマスギ	サツキ	キク
高 岡 市	ツママ	サクラ	カタカゴ
射 水 市	トネリコ	アジサイ	カワラナデシコ
氷 見 市	ツママ	ツツジ	ユリ
小 矢 部 市	ミヤジマスギ	コウバイ	ハナショウブ
砺 波 市	スギ	エドヒガンザクラ	チューリップ
南 砺 市	—	—	—

資料 県森林政策課調

## (7) 自然公園等の概要

## (イ) 自然公園等現況表

種 別	箇所数	面積 (ha)	県土面積に 占める割合(%)	概 要
国立公園	2	79,173	18.64	中部山岳、白山
国定公園	1	1,005	0.24	能登半島
県立自然公園	6	45,376	10.68	朝日、有峰、五箇山、白木水無、医王山、僧ヶ岳
県定公園	17	16,829	3.96	神通峡、呉羽丘陵、高岡古城、倶利伽羅、 庄川峡、大岩眼目、松倉城跡、増山城跡、 夢の平、稲葉山・宮島峡、桜ヶ池、 八乙女山・閑乗寺、片貝、立山山麓、牛岳、 ふくおか西山森林、白が峰
自然環境保全地域	11	624	0.15	沢杉、縄ヶ池・若杉、愛本、東福寺、 神通峡、深谷、山の神、池の尻、 日尾御前、常楽寺、谷内谷
合 計	37	143,007	33.67	

## (ロ) 自然公園の概要

区 分	名 称	面積(ha)	左のうち特別地域	指定年月日	関 係 市 町 村
国立公園	中部山岳	76,431	73,837	昭和9年12月4日	朝日町、黒部市、魚津市、 上市町、立山町、富山市 南砺市
	白 山	2,742	2,742	昭和37年11月12日	
	小 計	79,173	76,579		
国定公園	能登半島	1,005	964	昭和43年5月1日	高岡市、氷見市
県立 自然公園	朝 日	9,623	9,355	昭和48年3月13日	朝日町
	有 峰	11,600	11,600	"	富山市
	五 箇 山	3,856	3,275	"	南砺市
	白木水無	11,554	6,473	昭和49年3月30日	富山市、南砺市
	医王山	2,943	1,548	昭和50年2月22日	南砺市
	僧ヶ岳	5,800	3,467	平成23年9月8日	魚津市、黒部市
	小 計	45,376	35,718		
合 計	9 か 所	125,554	113,261		

## (ハ) 県定公園の概要

名 称	面積(ha)	指定年月日	関 係 市 町 村	備 考
神通峡	1,160	昭和42年10月7日	富山市	
呉羽丘陵	487	"	富山市	一部都市公園と重複
高岡古城	22	"	高岡市	都市公園と重複
倶利伽羅	758	"	小矢部市	
庄川峡	835	昭和43年4月16日	砺波市	一部都市公園と重複
大岩眼目	2,880	昭和44年10月25日	上市町	
松倉城跡	1,083	平成4年3月26日	魚津市	
増山城跡	345	"	砺波市	一部都市公園と重複
夢の平	221	"	"	
稲葉山・宮島峡	757	"	小矢部市	
桜ヶ池	485	"	南砺市	一部都市公園と重複
八乙女山・閑乗寺	633	"	砺波市、南砺市	"
片貝	2,290	平成17年8月17日	魚津市	
立山山麓	980	"	富山市	
牛岳	2,431	"	富山市、砺波市、南砺市	
ふくおか西山森林	740	"	高岡市	
白が峰	722	"	氷見市	
合 計	16,829			

資料 県自然保護課

(二) 自然環境保全地域の概要

名 称	場 所	面 積 (ha)	指定年月日	特別地区 指定年月日	野生動植物保護 地区指定年月日	主な保全対象
沢 杉 自然環境 保全地域	下新川郡入善町 吉原	2.67 ( 2.67 )	昭48年10月20日 県告示 1,037号	昭51年12月25日 県告示 1,234号		黒部川末端扇状地の伏流水とサワスギ等の植生
縄ヶ池・若杉 自然環境 保全地域	南砺市大鋸屋	315.70	昭48年10月20日 県告示 1,037号			山地帯における池沼湿原のミズバショウ及びブナ、ミズナラの天然林
愛 本 自然環境 保全地域	黒部市宇奈月町 中ノ口	11.78 ( 1.89 )	昭51年6月1日 県告示 548号	昭51年12月25日 県告示 1,234号		黒部川扇頂部の地形とウラジロガシ林
東福寺 自然環境 保全地域	滑川市東福寺	71.55	昭51年6月1日 県告示 548号			河岸段丘等の地形と安山岩で形成された節理の露頭
神通峡 自然環境 保全地域	富山市 寺津・片掛・庵谷	152.68 ( 45.04 )	昭51年6月1日 県告示 548号	昭51年12月25日 県告示 1,234号		神通川のV字峡谷とウラジロガシ、アカシデ林
深 谷 自然環境 保全地域	富山市八尾町 深谷	8.48 ( 1.75 ) (( 1.75 ))	昭53年7月11日 県告示 717号	昭53年12月14日 県告示 1,305号	昭53年12月14日 県告示 1,306号	オオミズゴケ、モウセンゴケ等の湿性植物の群生地とハッチョウトンボの生息地
山の神 自然環境 保全地域	南砺市利賀村 阿別当	12.50 ( 12.50 )	昭54年8月7日 県告示 934号	昭55年1月5日 県告示 1号		ブナ、ミズナラの天然林
池の尻 自然環境 保全地域	魚津市二ヶ	1.36 ( 1.36 )	昭56年1月17日 県告示 23号	昭56年2月12日 県告示 116号		県内最大のミズバショウの純群落とモリアオガエル、クロサンショウウオの繁殖地
日尾御前 自然環境 保全地域	富山市八尾町 内名	34.94 ( 34.94 )	昭56年11月26日 県告示 1,210号	昭56年11月26日 県告示 1,212号		安山岩質凝灰岩の特異な地形と優れた天然林
常楽寺 自然環境 保全地域	富山市婦中町 千里	10.99 ( 0.70 )	昭61年7月9日 県告示 1,046号	昭61年10月17日 県告示 1,567号		低山丘陵地にあるウラジロガシの天然林
やちのたに 谷内谷 自然環境 保全地域	南砺市利賀村 百瀬川	1.13 ( 0.19 ) (( 0.19 ))	昭61年7月9日 県告示 1,046号	昭61年10月17日 県告示 1,567号	昭61年10月17日 県告示 1,568号	低山帯におけるオオミズゴケを中心とする湿性植物の群生地
計	11地域	623.78 ( 101.04 ) (( 1.94 ))				

資料 県自然保護課

(注) ( ) 内は特別地区面積、(( )) 内は野生動植物保護地区面積。



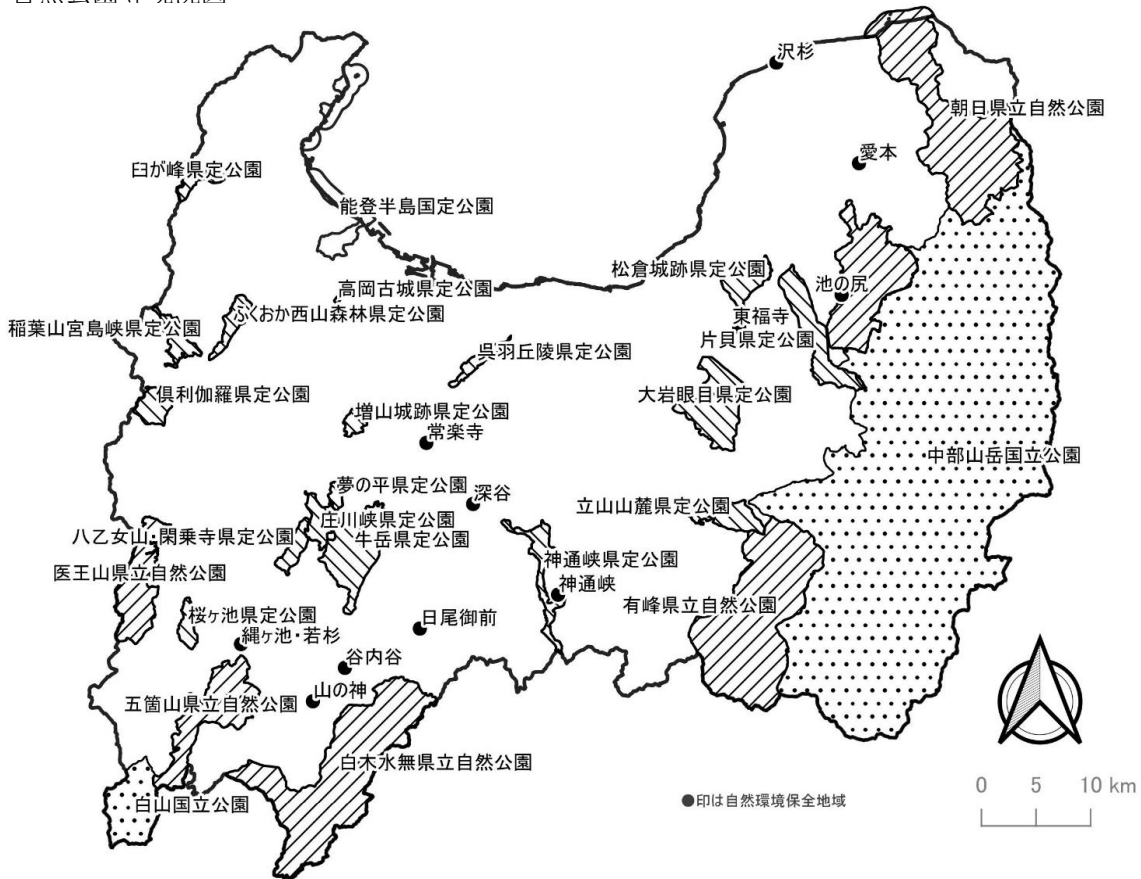
(ホ) 県民公園の概要

種別	名称	規模(ha)	設置の目的	開設年月
都市公園	県民公園新港の森	25	① 公害防止のためのグリーンベルトの確保 ② 県民の休息、散歩、遊戯、運動等総合的なレクリエーションの場の提供	昭57年10月
	県民公園太閤山ランド	117	県民に休息、散歩、遊戯、運動等総合的なレクリエーションの場の提供	昭58年7月
自然風致公園	県民公園頼成の森	115	県民に森林を生かした休養の場の提供	昭50年4月
	県民公園自然博物館「ねいの里」	15	県民に自然に関する学習の場の提供	昭56年6月
	県民公園野鳥の園	78	① 県民に自然探勝の場の提供 ② 野鳥の保護	昭60年10月
指定公園	中央サイクリングロード	延長約15km	県民公園と有機的かつ一体的に機能する公園	昭52年4月
(遊歩道)	公園街道	延長19km	県民公園を結ぶ自然歩道	昭58年4月

資料 県環境政策課、自然保護課、都市計画課

(注) 中央サイクリングロードには、富山市花ノ木から射水市黒河までの間、遊歩道が併設されている。

(ハ) 自然公園等現況図



## (8) 林業関係事業等の市町村指定年度等一覧

令和3年3月31日時点

センター別	市町村別	地域森林計画 樹立・変更	市町村 森林整備 計画樹立・変更	山村振興対策		過疎 地域	豪雪対策	
				振興山村	山村振興 計画樹立		豪雪地帯	特別豪雪地帯
新 川	魚津市	H28	R2	松倉	S61		38	
	滑川市	H28	H30				38	
	黒部市	H28	H30					
	(黒部市)	—	—	東布施	S51		38	
	(宇奈月町)	—	—				38	46
	入善町	H28	H30				38	
	朝日町	H28	H30	宮崎、境 南保、山崎	H14	1	38	
富 山	富山市	H28	H30		H27			
	(富山市)	—	—				38	
	(大沢野町)	—	—				38	
	(大山町)	—	—	大山、福沢			38	46
	(八尾町)	—	—	卯花、野積 仁歩、大長谷			38	48
	(婦中町)	—	—				38	
	(山田村)	—	—	全域		1	38	46
	(細入村)	—	—			1	38	51
	舟橋村	—	—				38	
	上市町	H28	H30	大岩、白萩	H19		38	46
	立山町	H28	H30	東谷	R1		38	48
高 岡	高岡市	H30	H30		H29			
	(高岡市)	-	-				38	
	(福岡町)	-	-	五位山			38	
	氷見市	H30	H30			1	38	
	小矢部市	H30	H30				38	
	射水市	H30	H30					
	(新湊市)	—	—				38	
	(小杉町)	-	-				38	
	(大門町)	-	-				38	
	(下村)	—	—				38	
砺 波	砺波市	H30	H30					
	(砺波市)	-	-				38	
	(庄川町)	-	-				38	54
	南砺市	H30	H30		H27	1		
	(城端町)	-	-	叢谷		-	38	54
	(平村)	-	-	全域		-	38	46
	(上平村)	-	-	全域		-	38	46
	(利賀村)	-	-	全域		-	38	46
	(井波町)	-	-			-	38	
	(井口村)	-	-			-	38	
	(福野町)	-	-			-	38	
	(福光町)	-	-	西太美、太美山		-	38	54
	富山県							
合計	14	14			4	35	13	

資料 森林政策課ほか調

## (9) 林業関係団体一覧

令和4年5月6日現在

団 体 名	代 表 者	郵便番号	所 在 地	電話番号	FAX番号
富山県森林組合連合会	代表理事 会長 伊東 尚志	930-2226	富山市八町6931	(076) 434-3351	(076) 434-1794
新川森林組合	代表理事 組合長 吉田 讓	937-0012	魚津市東尾崎3415	(0765) 23-0111	(0765) 23-0633
立山山麓森林組合	代表理事 組合長 志鷹 新樹	930-1301	富山市馬瀬口86	(076) 483-1826	(076) 483-1836
婦負森林組合	代表理事 組合長 足谷 吉彦	939-2337	富山市八尾町梅苑町1-95-1	(076) 454-5131	(076) 455-0600
富山県西部森林組合	代表理事 組合長 森松 亮	939-1732	南砺市荒木1230番地	(0763) 52-0670	(0763) 55-6533
富山県山林協会	会長 堂故 茂	930-0096	富山市舟橋北町4-19 県森林水産会館	(076) 441-5737	(076) 441-5714
(公社) とやま緑化推進機構	理事長 高木 繁雄	〃	〃	(076) 441-6186	(076) 433-6100
富山県樹苗緑化協同組合	理事長 加茂 輝隆	930-2226	富山市八町6931 富山県森林組合連合会内	(076) 434-3351	(076) 434-1794
富山県木材組合連合会	会 長 米澤 政幸	939-0311	射水市黒河新4940	(0766) 30-5101	(0766) 30-5102
富山県木材協同組合連合会	理事長 〃	〃	〃	〃	〃
富山県木材青壮年会	会 長 西村 元秀	〃	〃	〃	〃
林業・木材製造業労働災害防止協会 富山県支部	支部長 伊東 尚志	930-2226	富山市八町6931 富山県森林組合連合会内	(076) 434-3351	(076) 434-1794
(一社)富山県建設業協会	会 長 竹内 茂	930-0094	富山市安住町3-14 建設会館	(076) 432-5576	(076) 432-5579
富山県緑化造園土木協会	〃 加茂 輝隆	939-8206	富山市布瀬町2-4-16	(076) 423-1023	(076) 423-7400
(一社)富山県建築組合連合会	〃 根塚 三起生	939-8251	富山市西荒屋25-4	(076) 428-8255	(076) 428-8277
富山県県営林管理員会	〃 中村 信行	930-2226	富山市八町6931 富山県森林組合連合会内	(076) 434-3351	(076) 434-1794
富山県林業研究グループ協議会	〃 城道 徹司	930-0004	富山市桜橋通り5-13富山興銀ビル4F 富山県森林政策課内	(076) 444-3387	(076) 444-4428
富山県水源林造林協議会	〃 田中 幹夫	930-2226	富山市八町6931 富山県森林組合連合会内	(076) 434-3351	(076) 434-1794
富山県林業構造改善協議会	〃 伊東 尚志	〃	〃	(076) 434-3351	(076) 434-1794
富山県林業用優良種苗 需給調整協議会	〃 井上 靖啓	930-0004	富山市桜橋通り5-13富山興銀ビル4F 富山県森林政策課内	(076) 444-3389	(076) 444-4428
富山県林政協議会	〃 堀口 正	〃	〃	(076) 444-3388	〃
富山県森林審議会	〃 永田 信	〃	〃	(076) 444-3385	〃
富山森林管理署	署 長 中島 章文	939-8214	富山市黒崎字塚田割591-2	(076) 424-4931	(076) 424-4934
国立研究開発法人 森林研究・整備機構 森林整備センター 富山水源林整備事務所	所 長 山口 康弘	930-0096	富山市舟橋北町4-19 県森林水産会館	(076) 431-4292	(076) 442-5501
(公社) 富山県農林水産公社	理事長 山本 修	〃	〃	(076) 441-7394	(076) 432-7086
(公財) 花と緑の銀行	〃 横田 美香	939-2713	富山市婦中町上轡田42	(076) 466-2425	(076) 465-5923
伏木富山新港植物検疫協会	会 長 大門 督幸	934-0095	高岡市石丸704-10	(0766) 82-5523	(0766) 82-2364
富山県森林・木材研究所振興協議会	会 長 山崎 正治	939-0311	射水市黒河新4940 富山県木材組合連合会内	(0766) 30-5101	(0766) 30-5102
富山県木材輸入協議会	座 長 田邊 嶽之	〃	〃	〃	〃
富山県素材生産組合	理事長 島田 勝由	〃	〃	〃	〃

県森林政策課調

この用紙は、日本の森林を育てるために国産の間伐材を積極的に使用しています。

令和2年度

## 富山県森林・林業統計書

---

令和4年6月刊行

編集・発行 富山県農林水産部

〒930-0004

富山市桜橋通り5-13 興銀ビル4F

電話(直)076-444-3385

---