

令和元年度

富山県森林・林業統計書

令和3年6月刊行

富山県農林水産部

利用される方々に

1. 本書は、県森林政策課、自然保護課、統計調査課、農林水産総合技術センター、中部森林管理局、北陸農政局、県森林組合連合会、その他関係官公署・団体から収集した資料により編集しています。
2. 本書は原則として、平成 27 年(年度・暦年)から令和元年(年度・暦年)の 5 ヶ年間の資料に基づき作成したものです。
3. 特に注記しない限り、年度は令和 2 年 3 月 31 日現在で、年次は令和元年 12 月 31 日現在のものです。
4. 各統計の単位は、表の右肩に示してあります。また、小数第一位以下を四捨五入しているため、各数の計が総数に一致しない場合があります。
5. 統計表の符号の用法は次のとおりです。
 - 「 0 」 . . . 数値が単位未満のもの
 - 「 - 」 . . . 該当数値がないもの
 - 「 … 」 . . . 該当数値不詳のもの
 - 「 △ 」 . . . 負数(マイナス)のもの
6. 市町村合併により平成 16 年 11 月 1 日に砺波市、南砺市、平成 17 年 4 月 1 日に富山市、同年 11 月 1 日に高岡市、射水市、平成 18 年 3 月 31 日に黒部市が新たに誕生しましたが、それぞれの新市に記載してある数値は、新市を対象とした調査数値があるものに対してはその数値を、合併前の市町村を対象とした調査数値しかないものについては合併前の市町村の数値を合算しています。
7. 本書についてのお問い合わせは、各表脚注に揚げた諸機関又は県森林政策課にお願いします。

目 次

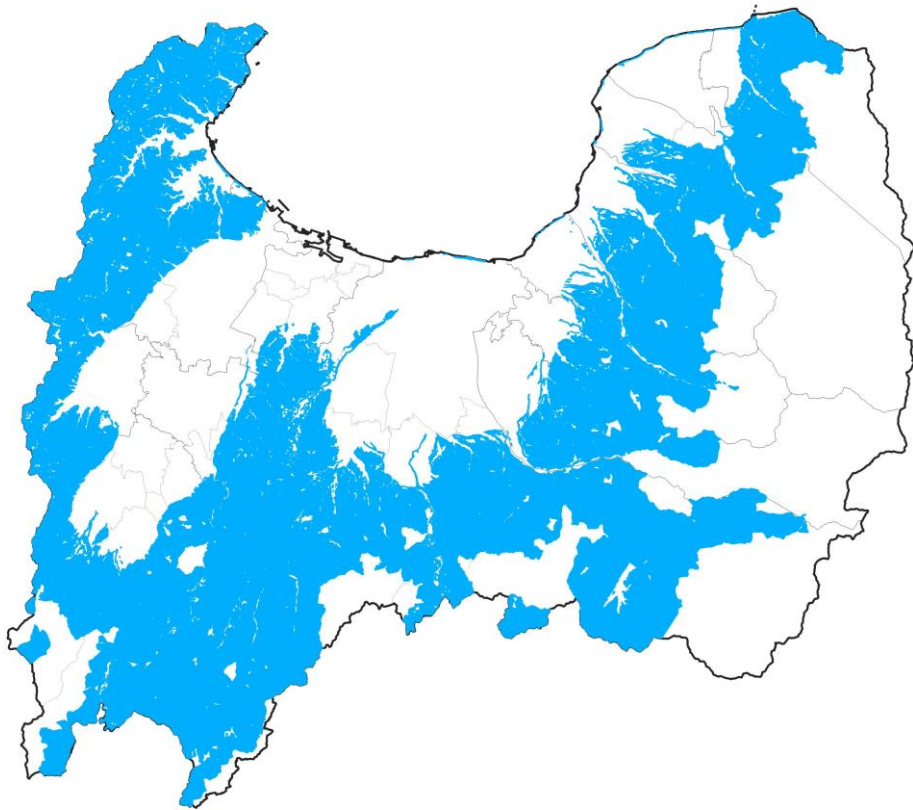
富山県の森林・林業の概況	頁
富山県の森林・林業の主要指標.....	1
1 森林資源の現況.....	2
2 造林等.....	5
3 林産物生産.....	6
4 森林組合.....	8
5 森林被害.....	10
6 治山.....	11
7 保安林.....	12
8 林地開発許可.....	13
9 市町村別森林率.....	13
10 水と緑の森づくり事業.....	14
統 計 表	
1 人口・土地	
(1)人口・就業者数.....	18
(2)土地.....	20
2 森林の概況	
(1)市町村別所有形態別森林面積.....	22
(2)市町村別林種別面積、蓄積(民有林).....	24
(3)全県森林計画区別、樹種別森林資源表(民有林).....	28
(4)全県森林計画区別、樹種別齢級別森林資源表(民有林).....	29
(5)私有林の市町村別、所有形態別森林面積.....	50
(6)市町村別標高階別森林面積(民有林).....	52
(7)市町村別傾斜階別森林面積(民有林).....	54
(8)市町村森林整備計画における重視すべき機能に応じた 森林の区分等の面積.....	56
3 森林計画	
(1)森林経営計画.....	58
4 水と緑の森づくり	
(1)里山林・混交林等整備状況.....	60
(2)県民参加による森づくり年間参加延べ人数等.....	62
(3)森の寺子屋開催実績.....	62
(4)県民による森づくり提案事業(県民実践活動)実績.....	62
(5)「とやまの森づくりサポートセンター」への登録団体一覧.....	63

5	造林	
	(1) 造林実績	66
	(2) 山行苗木需給実績(針葉樹)	67
	(3) 林業用種苗生産者経営体別苗畑面積	67
	(4) 採種園(育種母樹林)の状況	68
	(5) 採穂園(育種母樹林)の状況	68
	(6) 民有林適地適木調査実績(土壌型別分布表)	69
6	林道・作業道	
	(1) 林道現況	70
	(2) 林道事業実績	72
	(3) 作業道(路)現況	74
	(4) 市町村別作業道(路)開設実績	76
	(5) 緑資源幹線林道事業の概況	78
	(6) 山のみち地域づくり交付金事業の概況	80
7	林業機械	
	(1) 林業機械の推移	81
	(2) 高性能林業機械の推移	81
8	林業構造改善事業	
	(1) 市町村別事業実績総括表	82
9	林業金融	
	(1) 林業・木材改善資金の貸付実績	86
	(2) 木材産業等高度化推進資金の貸付状況(年度末貸付残高)	86
10	林産物	
	(1) 素材需給量	88
	(2) 素材生産量(用途別、樹種別)	88
	(3) 製材動態	88
	(4) 製材用素材の樹種別入荷量	90
	(5) 木材チップ需給状況	90
	(6) 木材チップ工場数	90
	(7) 特用林産物生産量	92
11	森林被害	
	(1) 森林病虫害等防除実績	94
	(2) 森林保険契約と損害てん補実績	95
12	森林組合	
	(1) 森林組合連合会の構成	96
	(2) 森林組合の構成	96
	(3) 森林組合の事業内容	96
	(4) 生産森林組合	96

13	林業労働, 入会林野, 林業後継者	
	(1) 林業担い手数	98
	(2) 入会林野等整備事業実績	100
	(3) 林業グループ(林業研究グループ)の現況	100
	(4) 青年林業士、指導林家、普及指導協力員、認定森林施業プランナー、 林業作業士等、認定事業体、意欲と能力のある林業経営者、育成経営体	101
	(5) 花とみどりの少年団の現況	104
14	県営林	
	(1) 県有林種別面積	106
	(2) 県行造林種別面積	107
	(3) 県有林の現況	108
	(4) 水源林造成基金による取得用地	109
	(5) 県行造林の現況	110
15	治山	
	(1) 治山事業実績	112
	(2) 緊急治山等事業、施設災害復旧事業および県単治山事業実績	114
	(3) 山地災害危険地区数	116
16	保安林	
	(1) 保安林の種類別面積	118
	(2) 保安林の解除実績	122
	(3) 林地開発許可状況	123
17	鳥獣保護管理及び狩猟	
	(1) 狩猟者登録証交付状況	124
	(2) 狩猟者登録を受けた者による鳥類捕獲数	124
	(3) 狩猟者登録を受けた者による獣類捕獲数	124
	(4) 捕獲許可を受けた者による鳥類捕獲数	124
	(5) 捕獲許可を受けた者等による獣類捕獲数	124
	(6) 鳥獣保護区等一覧	125
18	緑化	
	(1) 緑の羽根募金状況	128
19	試験研究	
	(1) 農林水産総合技術センター森林研究所	129
	(2) 農林水産総合技術センター木材研究所	130
20	付表	
	(1) 森林・林業行政年表	131
	(2) とやま森林浴の森、箇所一覧及び箇所位置図	132
	(3) とやま花の名所、箇所一覧	134
	(4) 富山さくらの名所、箇所一覧	136
	(5) とやま水源の森、箇所一覧及び箇所位置図	138

(6) 県市町村の木・花木・花の一覧.....	140
(7) 自然公園等の概要.....	141
(8) 林業関係事業等の市町村指定年度等一覧.....	144
(9) 林業関係団体一覧.....	145

富山県の森林・林業の概況



富山県の地域森林計画対象森林

富山県の森林・林業の主要指標

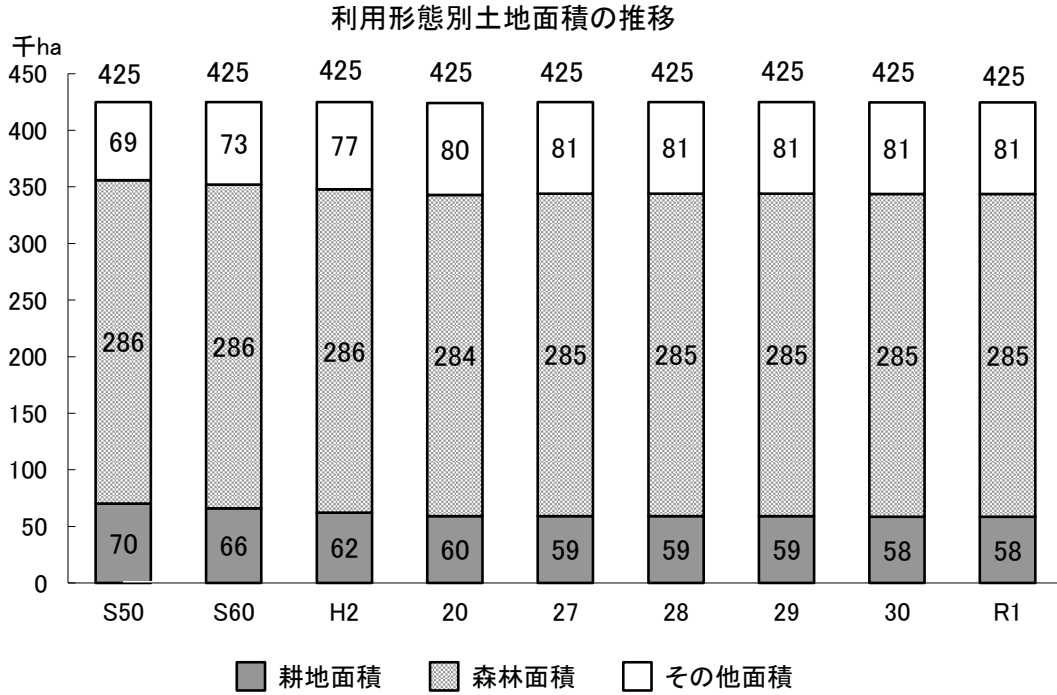
区分	富山県数値	全国順位	(参考) 全国計	備考(出典・調査時期)		
総土地面積	425 千ha	33位	37,797 千ha	平成28年度森林資源現況調査(林野庁計画課・5年毎)		
森林面積	285 千ha	32位	25,048 千ha	〃		
森林率	67 %	25位	67 %	〃		
民 有 林	面積	180 千ha	38位	17,389 千ha	〃	
	蓄積	39,602 千m3	37位	4,015,575 千m3	〃	
	人 工	面積	51 千ha	42位	7,916 千ha	〃
		率	28 %	44位	46 %	〃
	林	蓄積	21,915 千m3	40位	2,795,379 千m3	〃
素材生産量	82 千m3 (128) 千m3	40位	21,883 千m3	令和元年木材需給報告書(農林水産省) (令和元年 森林政策課調べ)		
生しいたけ生産量	1,402 t	17位	71,112 t	令和元年特用林産基礎資料(林野庁)		
なめこ生産量	1 t	36位	23,857 t	〃		
林家戸数	6,004 戸	43位	828,973 戸	2015年農林業センサス(5年毎)		
林業就業者数	562 人	38位	63,663 人	平成27年国勢調査(5年毎)		
林業産出額	359 千万円	32位	45,492 千万円	令和元年林業産出額(農林水産省)		
森林組合数	4 組合	41位	621 組合	平成30年度森林組合統計(農林水産省)		
素材需要量	257 千m3	28位	26,348 千m3	令和元年木材需給報告書(農林水産省)		
外材依存率	46.7 %	5位	16.9 %	〃		
製材工場数	64 工場	35位	4,382 工場	〃		
民有林林道密度	8.9 m/ha	2位	5.1 m/ha	民有林森林整備施策のあらまし R2年12月		
保安林率	69 %	1位	41 %	令和元年度 保安林及び保安施設地区の概要		

注:出典・調査時点の違いにより、数値が次ページ以降の数値と一致しない場合がある。

1 森林資源の現況

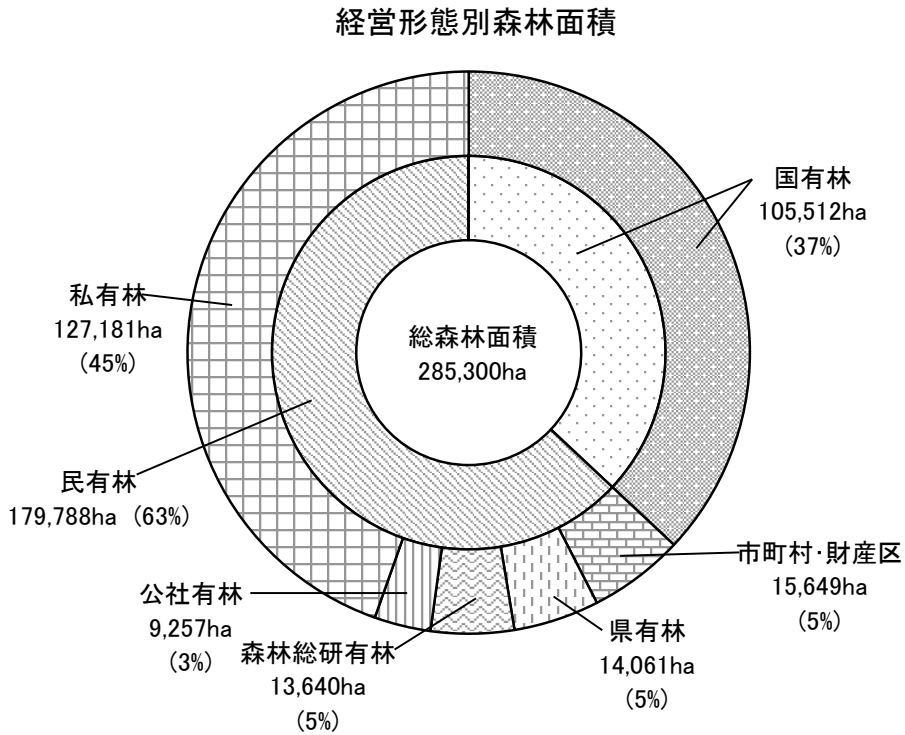
(1) 土地利用

本県の森林面積は285千haで、総土地面積425千haの67%を占め、全国平均とほぼ同じである。



(2) 経営形態別森林面積

経営形態別森林面積は国有林が37%、民有林63%であり、私有林は民有林の71%を占めている。

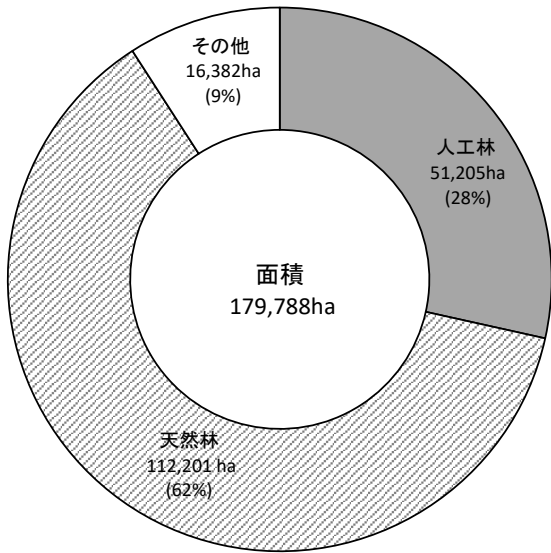


(3) 民有林の人天別・樹種別森林面積及び蓄積

本県の民有林面積は、人工林が51,205haで28%、天然林が112,201haで62%を占める。樹種の構成は、人工林ではスギが47,602haで93%、天然林ではブナが6,876haで6%を占める。


蓄積は、人工林が23,143千m³で56%、天然林が18,047千m³で43%を占める。樹種の構成は、人工林ではスギが22,638千m³で98%、天然林ではブナが1,190千m³で7%を占める。

人天別森林面積

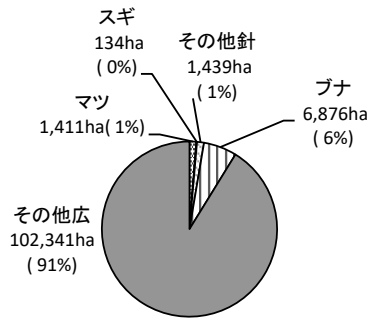


樹種構成

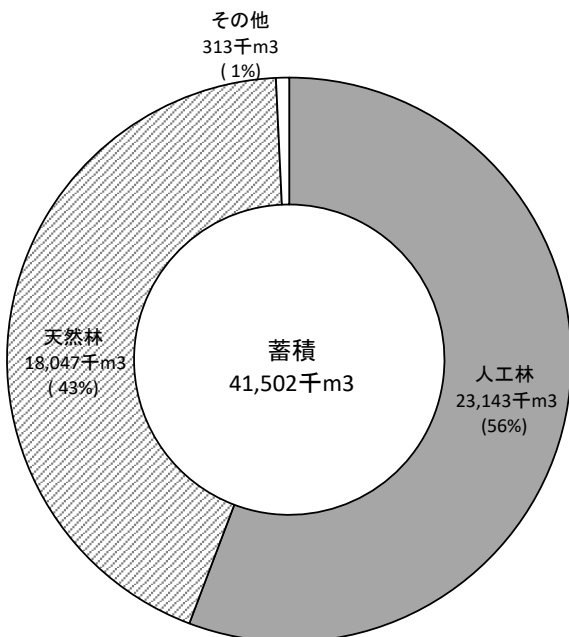
<人工林>



<天然林>

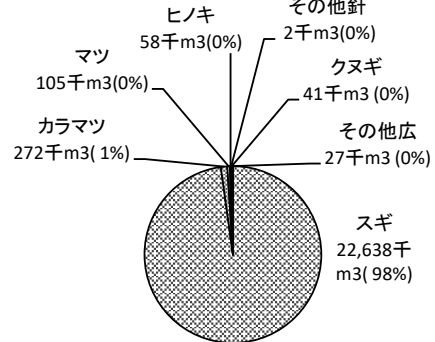


人天別森林蓄積

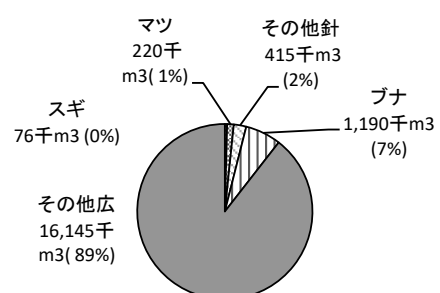


樹種構成

<人工林>

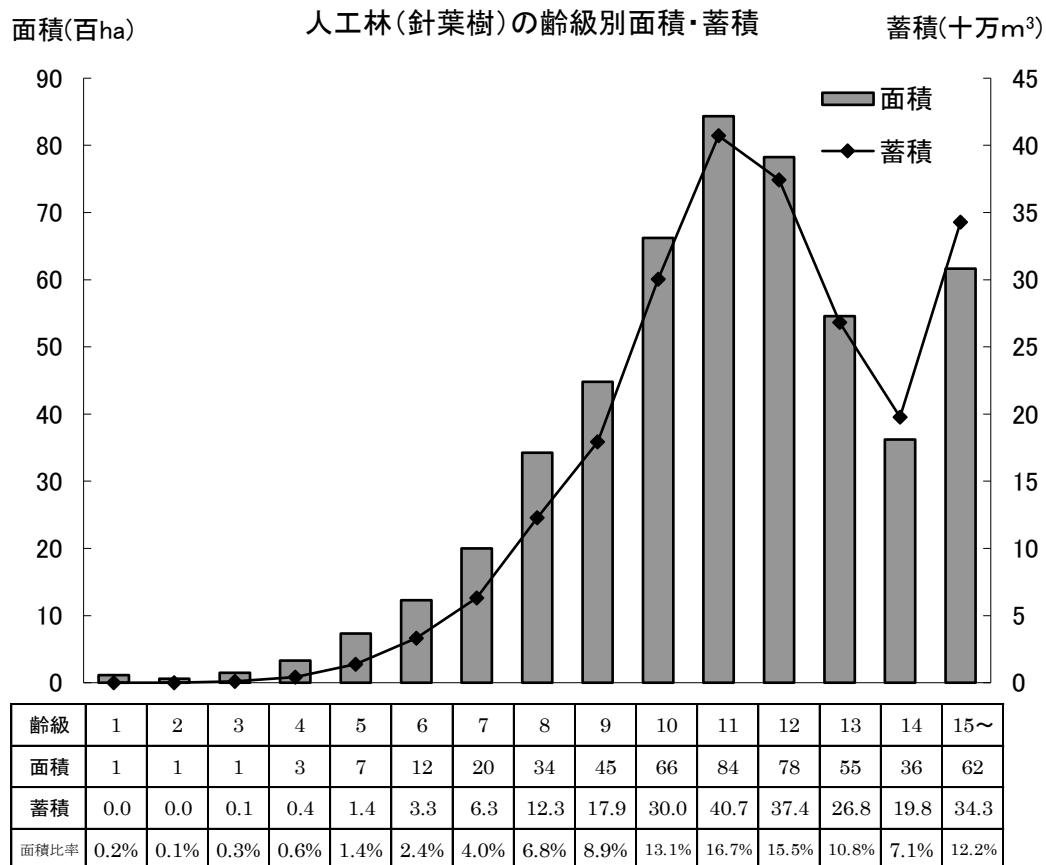


<天然林>



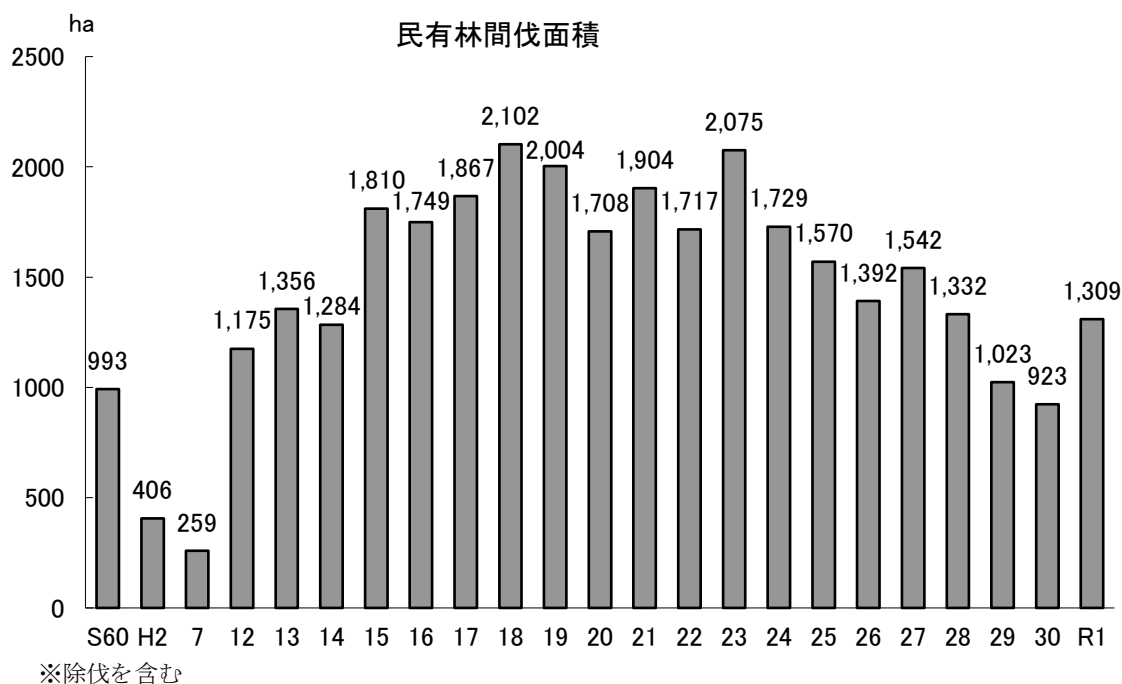
(4) 民有林人工林(針葉樹)の齡級構成

建築用材に適した9齡級以上の蓄積は2,070万m³で、全体の90%を占める。



(5) 民有林間伐実績

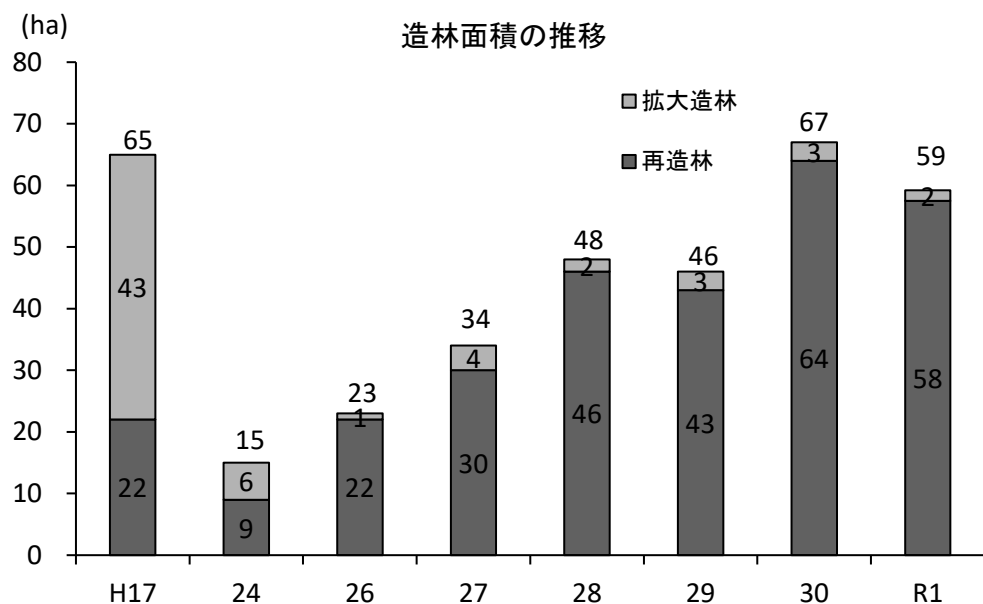
富山県森林・林業振興計画に掲げる指標である、R8年度時点の間伐目標(H2年からの累計)46,607haを達成するため、毎年約1,200haを目標として森林整備を進めている。



2 造林等

(1) 造林面積の推移

本県の造林面積は昭和42年度の2,232haをピークに減少を続け、平成24年度には15haとピーク時の1%未満に落ち込んだものの、その後は無花粉スギの植栽事業等により増加し、令和元年度は59haとなっている。



(2) 事業別造林実績

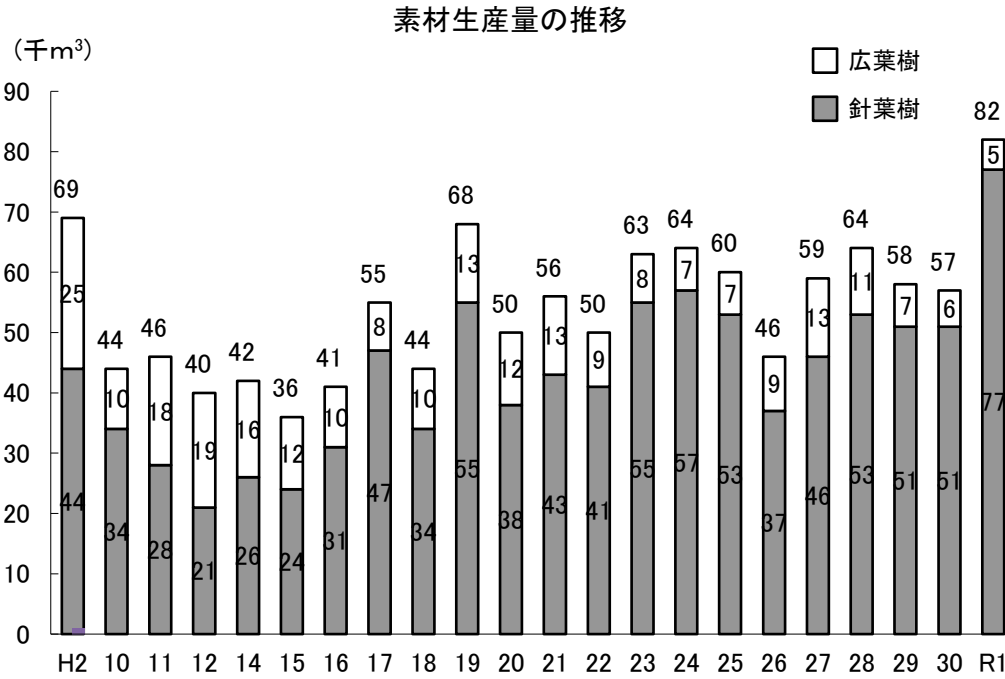
		H26	H27	H28	H29	H30	R1
再造林	造林公共事業	18	13	20	10	35	36
	無花粉スギ植栽事業	4	14	20	21	21	17
	森林総研造林		3	7	12	9	5
	再造林合計	22	30	46	43	64	58
拡大造林	造林公共事業				1	1	0
	治山事業	1	4	2	1	3	2
	拡大造林合計	1	4	2	3	3	2

3 林産物生産

(1) 木材

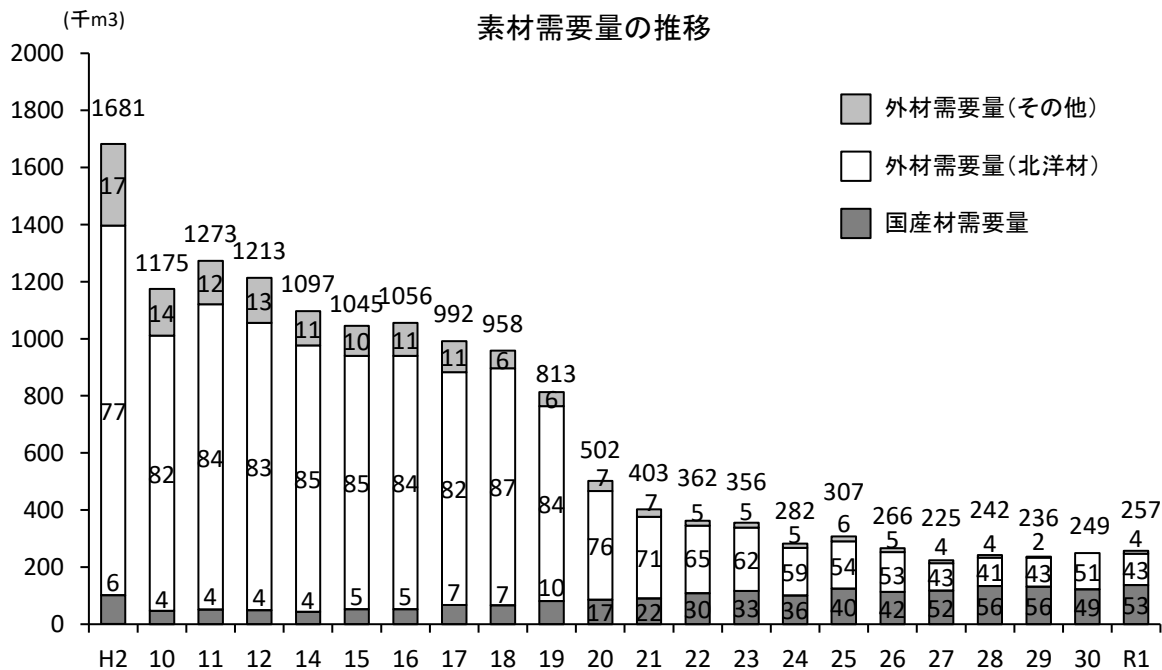
(ア) 素材生産

昭和55年は10万 m^3 あった本県の素材生産量は年々減少し、平成15年度は3.6万 m^3 まで落ち込んだが、近年は5~6万 m^3 程度で推移し、令和元年度には8.2万 m^3 まで増加している。



(イ) 木材の需要(素材)

平成27年にはじめて国産材の需要量が5割を越え、外材需要量を上回った。また、平成20年以降、北洋材の需要量は減少傾向にある。



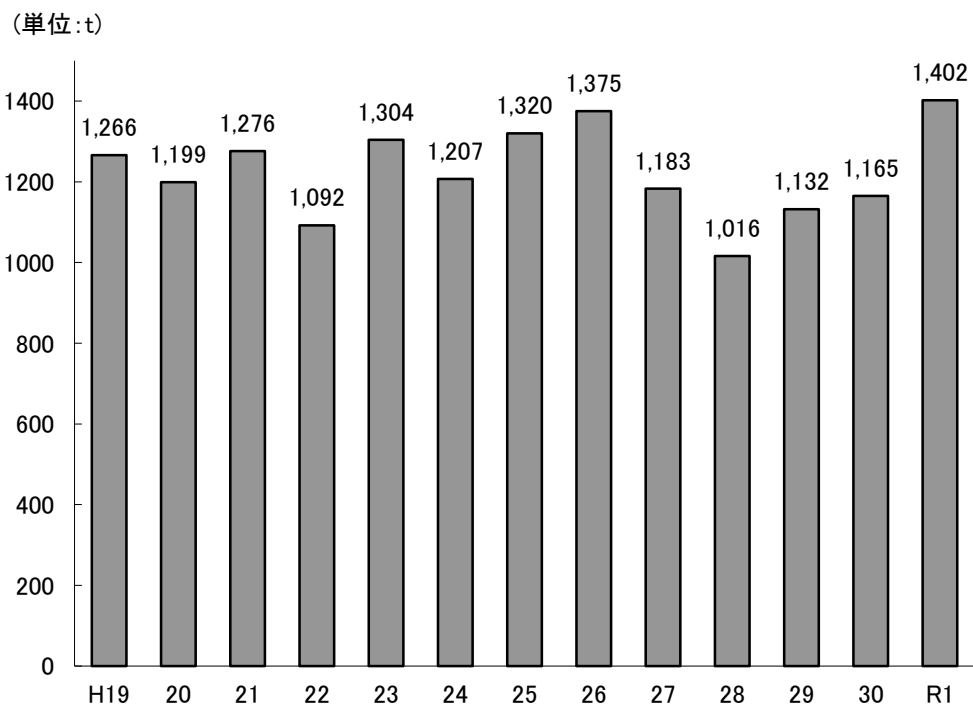
※注1 グラフ凡例内の数字はパーセンテージ(%), グラフ上の数字は需要量合計(千 m^3)を示す。

注2 平成30年外材需要量(北洋材)については、内訳が非公表のため、その他を含めた外材需要量の合計値。

注3 (ア)(イ)のグラフともに木材需給報告書より。

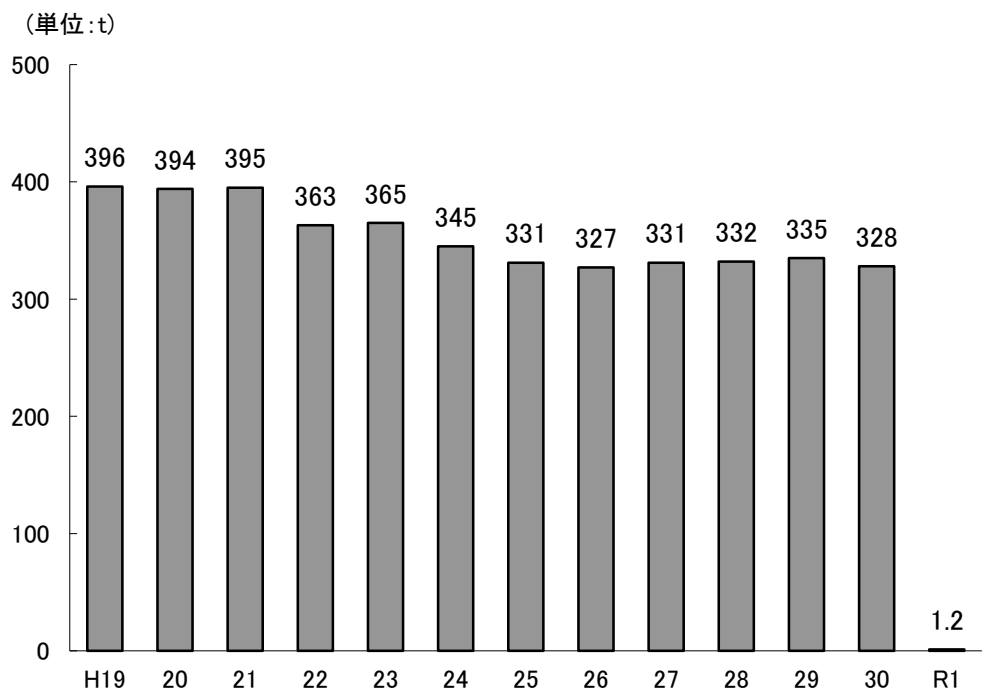
(2) 特用林産
(ア) 生しいたけ

生しいたけ生産量の推移



(イ) なめこ

なめこ生産量の推移



4 森林組合

(1) 森林組合の概況

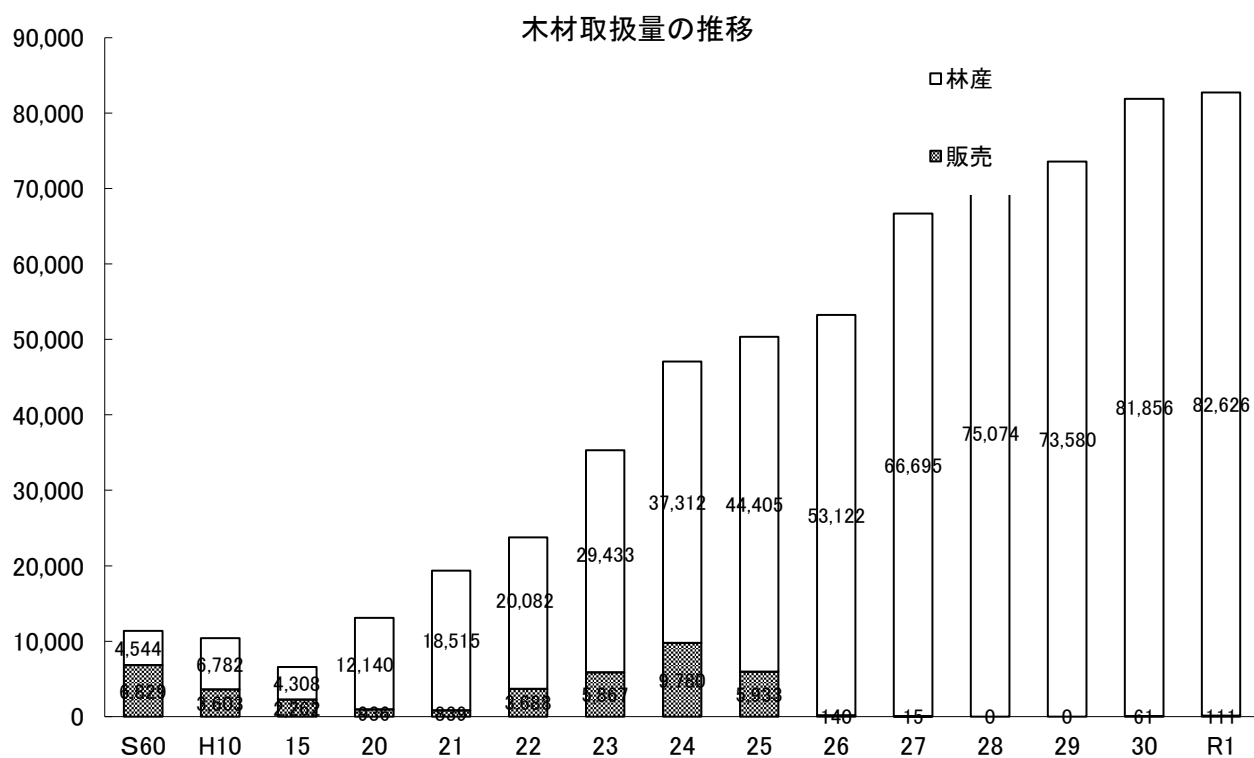
森林組合の令和元年度末総数は、4組合である。

森林組合の推移

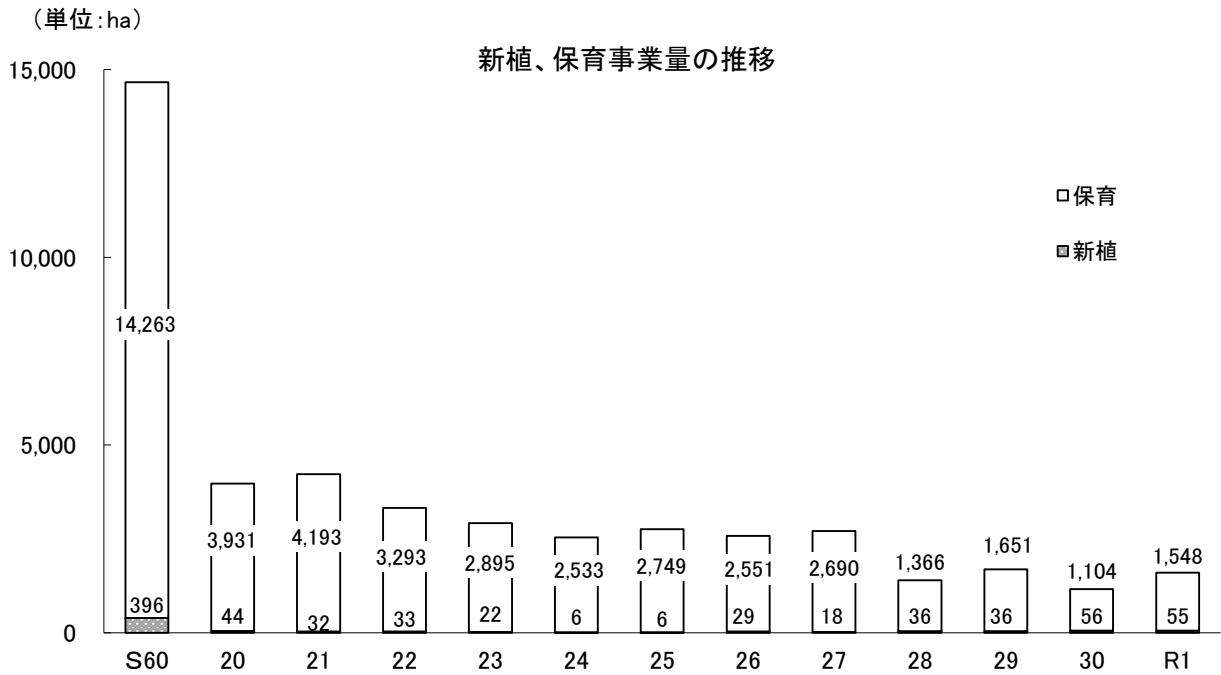
区 分	S60	H20	H25	H27	H28	H29	H30	R1
森 林 組 合 数	15	4	4	4	4	4	4	4
森 林 組 合 員 (人)	25,928	24,968	24,823	24,883	24,847	24,816	24,674	24,624
組 合 員 森 林 所 有 面 積 (ha)	152,165	145,940	145,940	139,528	139,471	131,253	139,463	138,961
払 込 済 出 資 金 額 (千 円)	324,418	572,359	578,114	577,615	577,719	578,278	577,544	575,039
当 期 剰 余 金 (千 円)	31,002	40,308	122,670	61,226	△68,133	40,768	27,068	103,129

(2) 木材取扱量

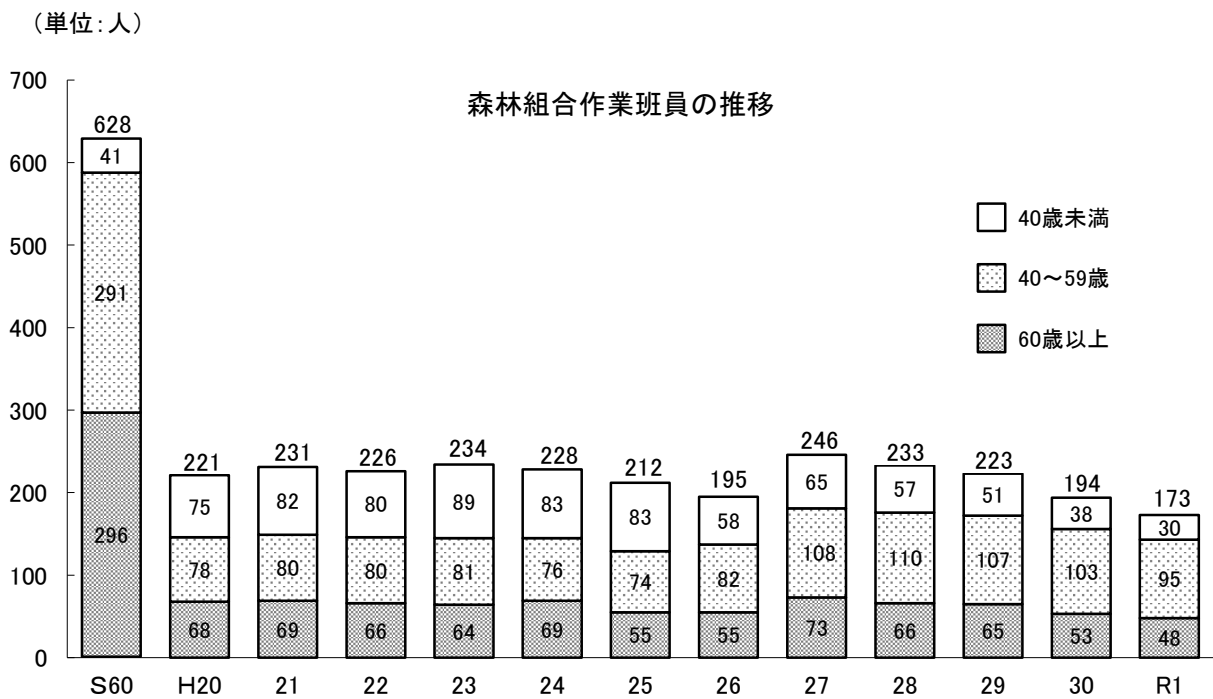
(単位: m³)



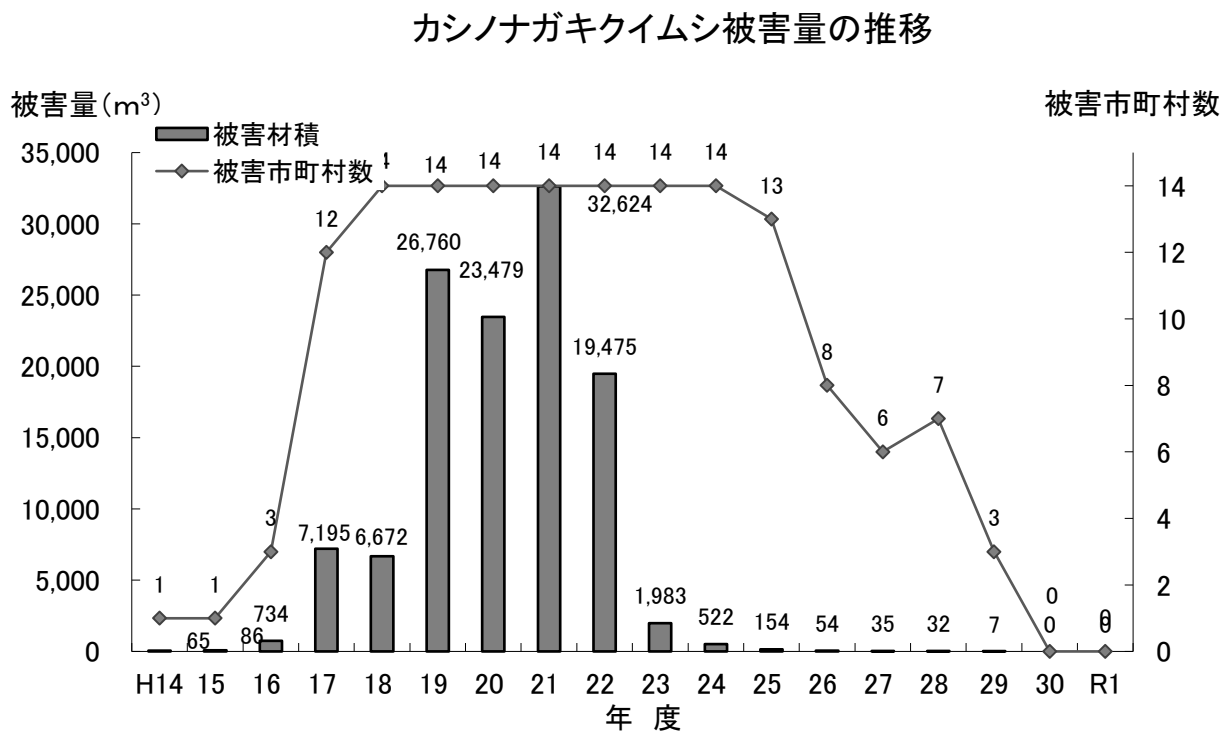
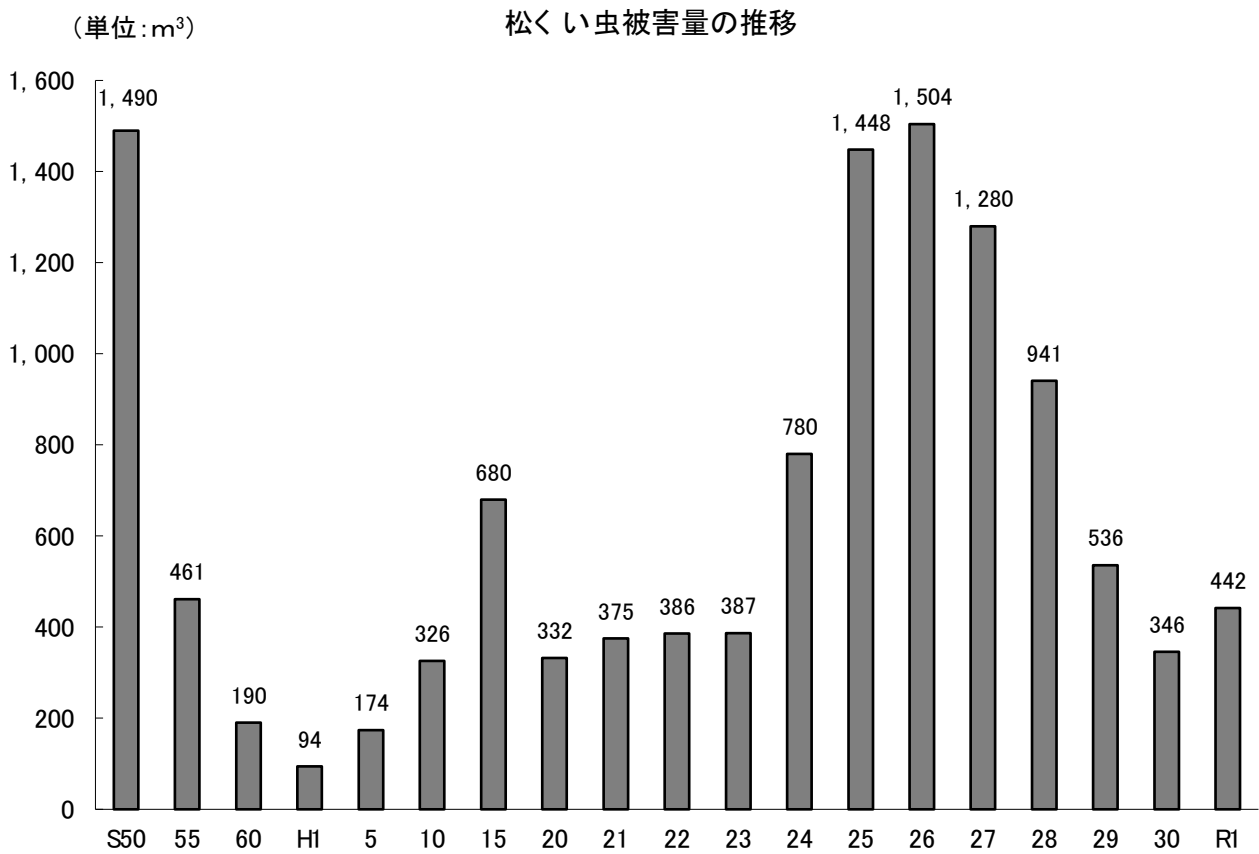
(3) 森林造成事業



(4) 森林組合作業班員

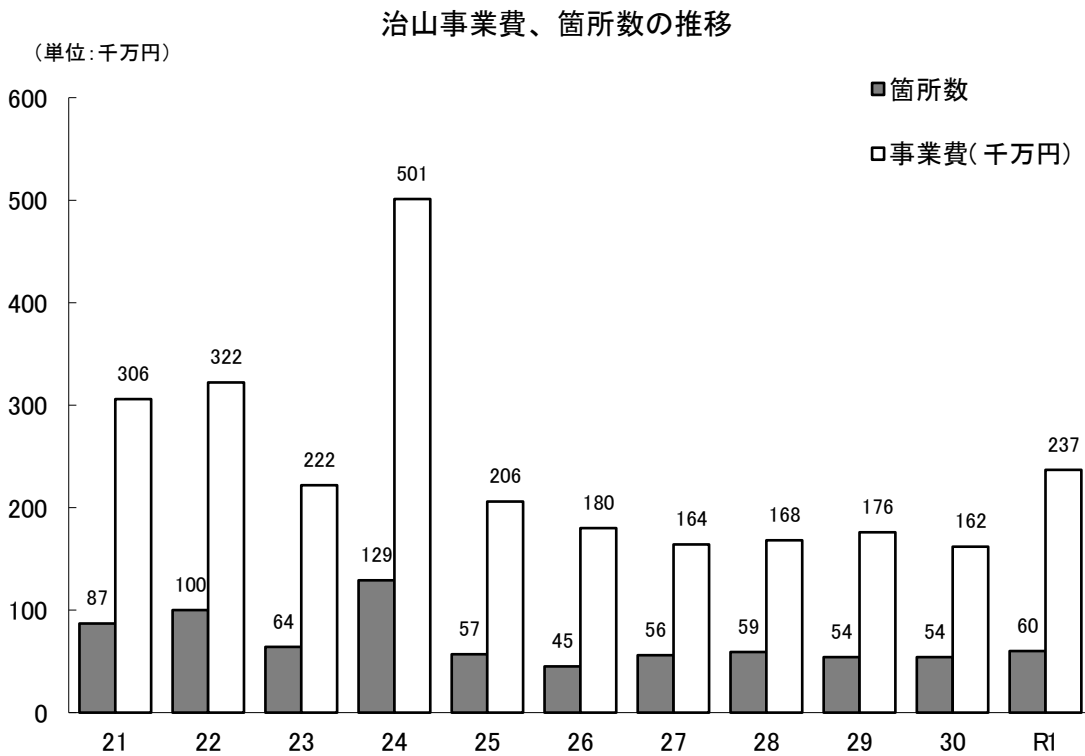
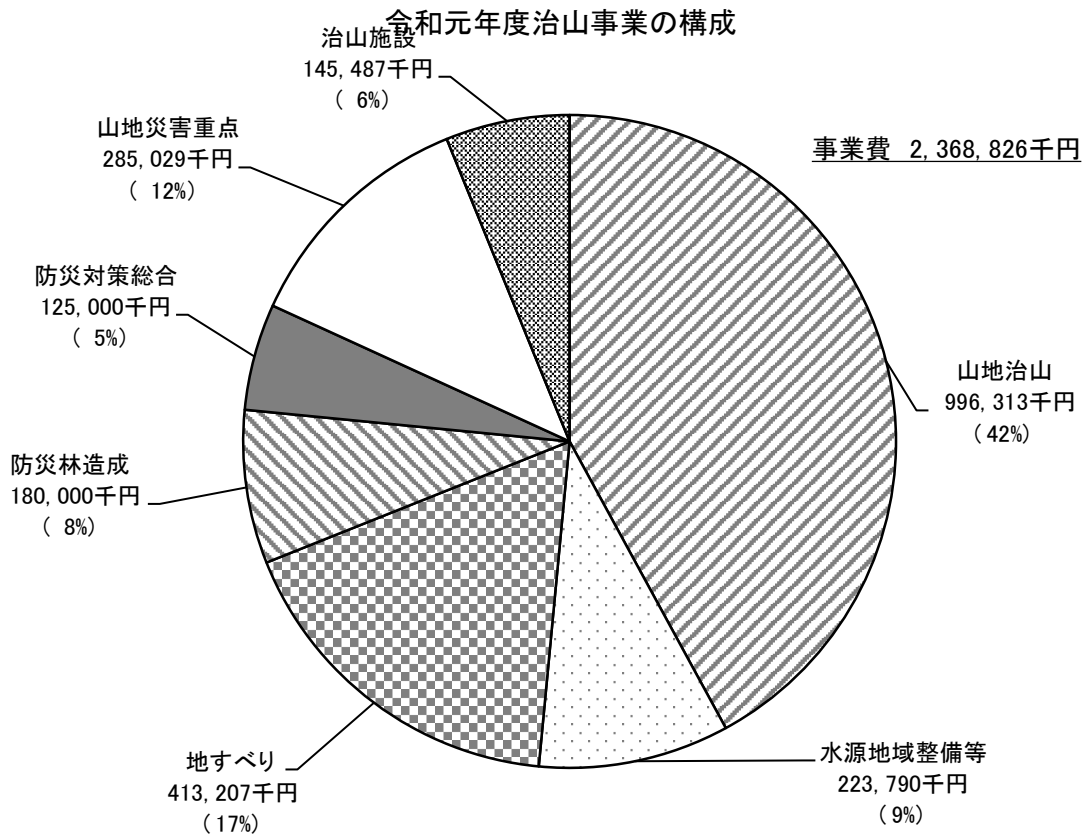


5 森林被害



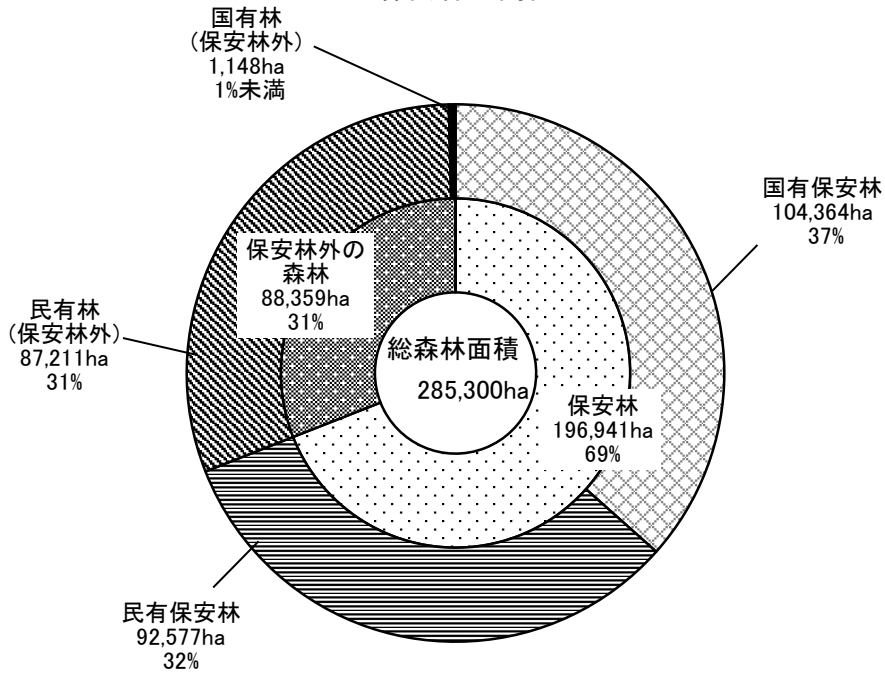
注 平成16年度以降の被害市町村数は、合併後の市町村数としている。

6 治 山

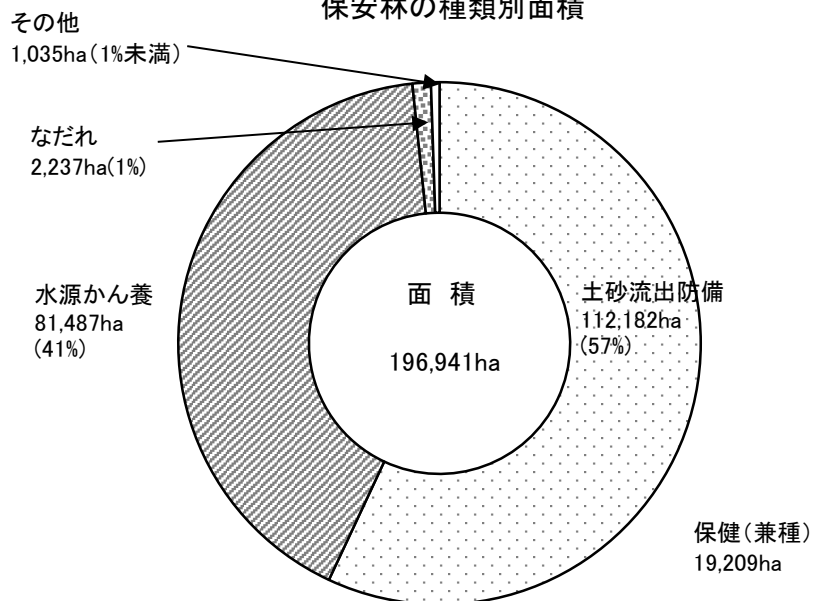


7 保安林

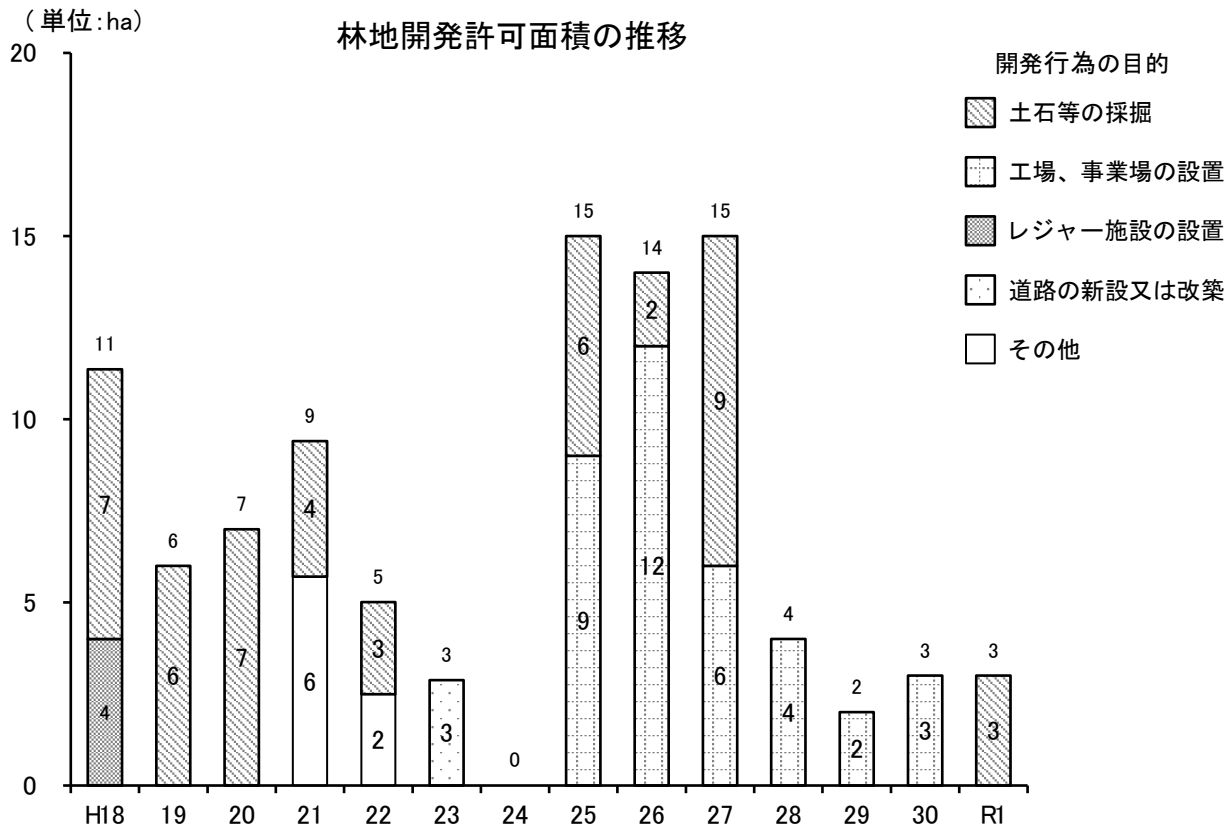
保安林の割合



保安林の種類別面積

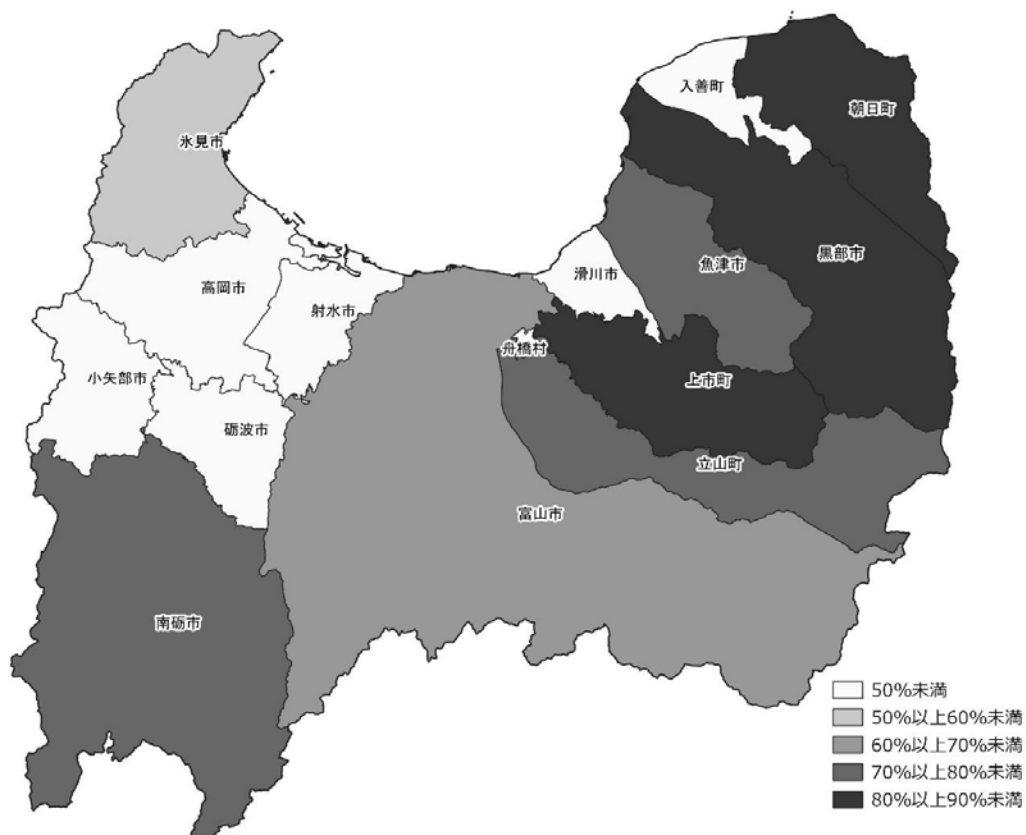


8 林地開発許可

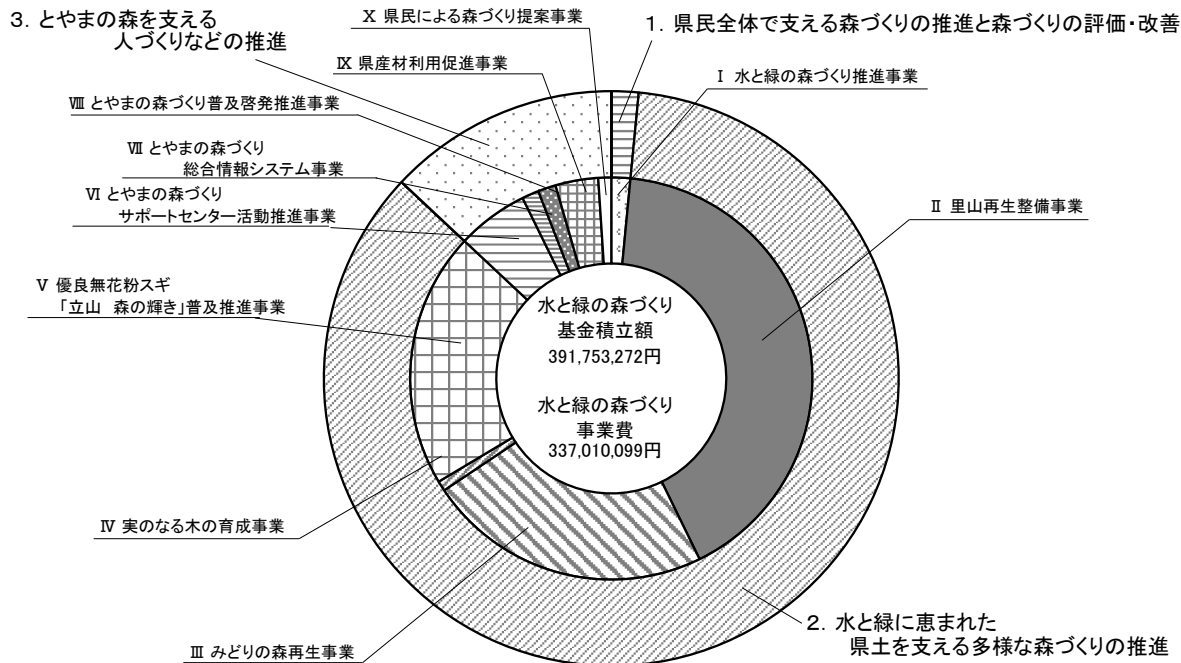


注: 計の不一致は四捨五入による。

9 市町村別森林率



10 水と緑の森づくり事業 令和元年度の実績

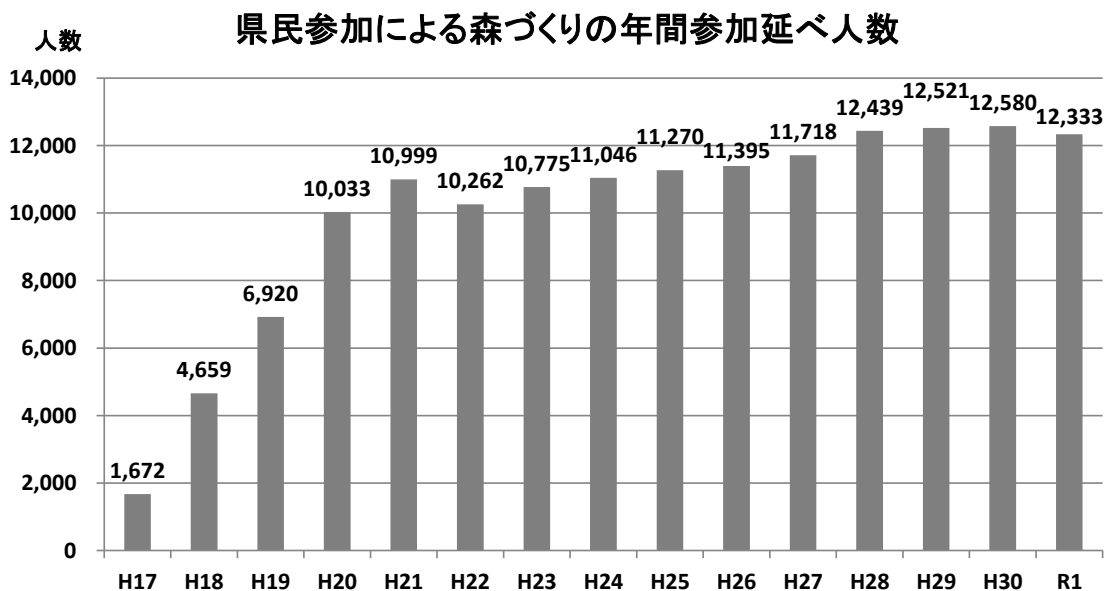
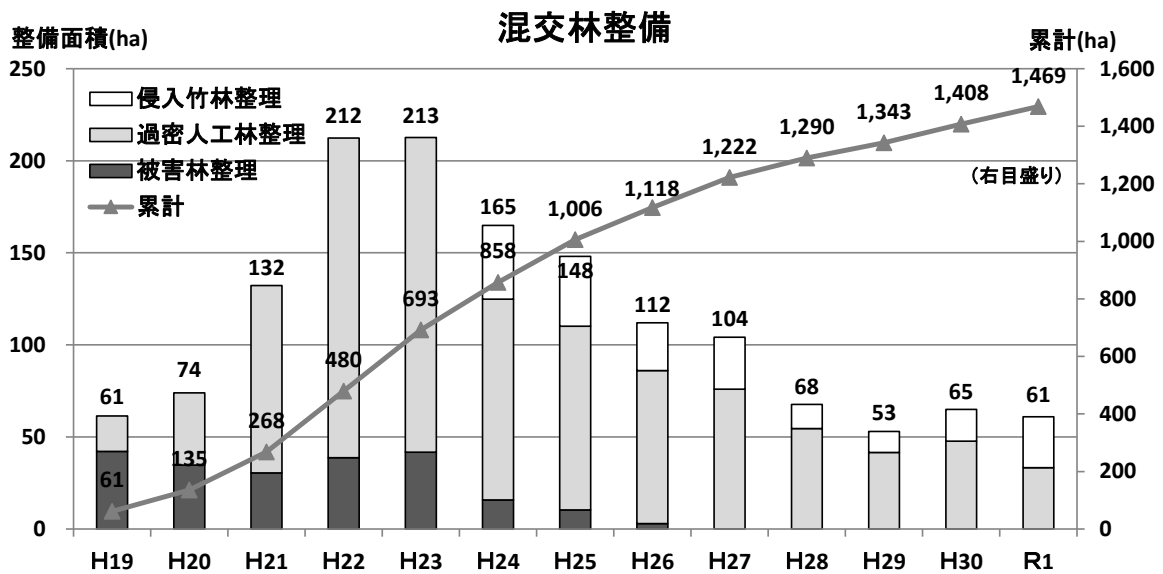
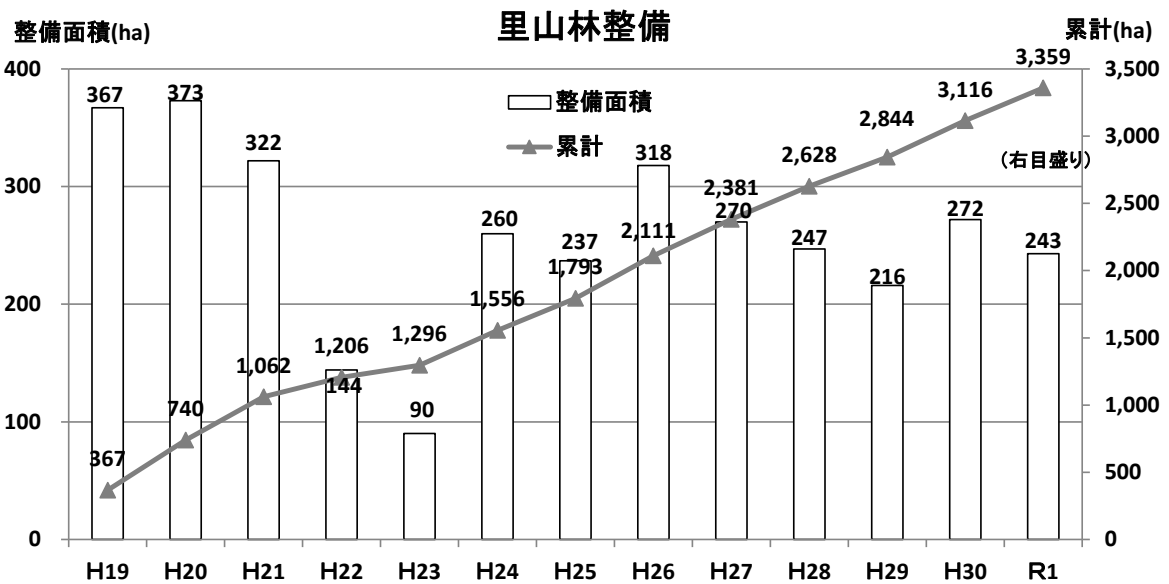


富山県水と緑の森づくり基金積立額 391,753,272 円

水と緑の森づくり税込相当額	391,576,000 円
寄 付 金 ・(公財)コカ・コーラ教育・環境財団 ・富山県母親クラブ連合会	175,600 円
運 用 益	1,672 円

水と緑の森づくり事業費 337,010,099 円

事業名	事業概要	主な事業実績	事業費(決算額)
1. 県民全体で支える森づくりの推進と森づくりの評価・改善 5,143,015 円			
I 水と緑の森づくり推進事業	県民全体で支える森づくりを推進するとともに、森づくりの計画や、事業の評価を実施	水と緑の森づくり会議 (1回) 森林審議会森づくり部会 (1回)	5,143,015 円
2. 水と緑に恵まれた県土を支える多様な森づくりの推進 287,996,878 円			
II 里山再生整備事業	地域や生活に密着した里山林の整備を県民協働で推進	実施地区数 56地区 (645ha) 管理利用計画策定面積 243ha 4年目以降の里山地区への支援 91地区 マツクイムシ等の枯損木除去 1,023m3	138,991,194 円
III みどりの森再生事業	風雪被害林や過密人工林などを、スギと広葉樹の混交林に誘導	整備面積 61ha { 過密人工林 33ha 侵入竹林整理 28ha 県産広葉樹苗を県民協働で育成	76,980,669 円
IV 実のなる木の育成事業	カシノナガキクイムシによる被害跡地に植栽したミズナラなどの実のなる木を育成	下刈実施地区数 21地区 (11ha)	2,746,005 円
V 優良無花粉スギ「立山 森の輝き」普及推進事業	優良無花粉スギ「立山 森の輝き」の植栽支援と苗木生産体制の整備	植栽箇所数 19箇所 (17ha、33,258本)	69,279,010 円
3. とやまの森を支える人づくりなどの推進 43,870,206 円			
VI とやまの森づくりサポートセンター活動推進事業	県民参加による森づくりを推進するため、森林ボランティア等を専門的・総合的に支援	登録団体数 133団体 5,372人 53企業 森づくり参加延べ人数 年間12,333人 (R2.3.31現在)	19,385,227 円
VII とやまの森づくり総合情報システム事業	森づくりへの県民の理解を深め、県民参加を推進するため、とやまの森の現状や森づくり活動に関する情報等を提供	森林GISシステムの運用 とやまの森づくりホームページでの情報提供	4,583,173 円
VIII とやまの森づくり普及啓発推進事業	森づくりへの県民の理解を深め、県民参加を推進するため、「森の寺子屋」を開催	森の寺子屋 114回開催 (7,132人参加) フォレストリーダーのスキルアップ研修	4,832,436 円
IX 県産材利用促進事業	とやまの森づくりにつながる県産材利用への理解を深めるため、公共建築物等の木造化、内装木質化や遊具等の設置を推進	木造公共施設等の整備や内装木質化 3施設 園児のデザインによる木製遊具の設置 4施設 遊具や積木の導入 1施設	11,577,133 円
X 県民による森づくり提案事業	県民が企画・実践する森づくり事業を募集し、活動を支援	県民実践事業 17件実施、延べ1,808人参加	3,492,237 円



統計表

1 人口・土地

(1) 人口・就業者数

(単位: 戸、人)

センター別	市町村別	人 口			世帯数	就 業 者 数							
		総 数	男	女		総 数	第 1 次 産 業				第2次産業	第3次産業	その他
							総 数	農 業	林 業	漁 業			
	平成26年度	1,064,881	514,481	550,400	391,941	546,363	18,916	17,095	737	1,084	182,225	334,233	10,989
	平成27年度	1,066,328	515,147	551,181	391,171	538,839	17,599	16,095	562	942	178,261	334,575	8,404
	平成28年度	1,061,393	513,404	547,989	395,612	538,839	17,599	16,095	562	942	178,261	334,575	8,404
	平成29年度	1,055,893	511,433	544,460	400,065	538,839	17,599	16,095	562	942	178,261	334,575	8,404
	平成30年度	1,050,246	509,458	540,788	404,929	538,839	17,599	16,095	562	942	178,261	334,575	8,404
	令和元年度	1,042,998	506,191	536,807	409,109	538,839	17,599	16,095	562	942	178,261	334,575	8,404
新 川	魚津市	41,526	20,305	21,221	16,644	21,940	900	736	37	127	8,521	12,286	233
	滑川市	32,500	15,825	16,675	12,633	17,065	619	556	6	57	6,779	9,600	67
	黒部市	40,231	19,732	20,499	15,375	20,811	828	755	19	54	9,056	10,876	51
	入善町	24,160	11,598	12,562	9,037	13,099	883	821	19	43	5,387	6,786	43
	朝日町	11,246	5,288	5,958	4,660	6,011	317	273	10	34	2,123	3,536	35
	計	149,663	72,748	76,915	58,349	78,926	3,547	3,141	91	315	31,866	43,084	429
富 山	富山市	415,816	202,904	212,912	171,864	209,403	4,750	4,436	166	148	62,733	137,048	4,872
	舟橋村	3,106	1,517	1,589	1,010	1,586	67	63		4	490	1,028	1
	上市町	19,805	9,466	10,339	7,763	10,496	460	446	12	2	3,862	6,108	66
	立山町	25,420	12,330	13,090	9,699	13,700	814	804	6	4	4,432	8,328	126
	計	464,147	226,217	237,930	190,336	235,185	6,091	5,749	184	158	71,517	152,512	5,065
高 岡	高岡市	167,800	81,085	86,715	65,719	85,832	1,868	1,735	40	93	28,097	54,505	1,362
	氷見市	44,874	21,308	23,566	16,851	23,738	1,030	787	45	198	8,060	14,094	554
	小矢部市	29,081	14,027	15,054	9,801	15,812	787	754	32	1	5,517	9,433	75
	射水市	90,877	44,296	46,581	33,724	46,605	1,099	923	12	164	14,449	30,472	585
	計	332,632	160,716	171,916	126,095	171,987	4,784	4,199	129	456	56,123	108,504	2,576
砺 波	砺波市	48,116	23,411	24,705	16,991	25,712	1,294	1,247	45	2	8,741	15,445	232
	南砺市	48,440	23,099	25,341	17,338	27,029	1,883	1,759	113	11	10,014	15,030	102
	計	96,556	46,510	50,046	34,329	52,741	3,177	3,006	158	13	18,755	30,475	334

資料 世帯数、人口 県統計調査課調「富山県人口移動調査」(令和元年10月1日推計)

就業者数 総務省統計局「国勢調査」(平成27年10月1日)

(2) 土地

(単位: ha)

センター別	市町村別	総土地面積	森 林 面 積				耕 地 面 積			その他
			総 数	国 有 林	公有林	私有林	計	田	畑	
	平成26年度	424,762	285,381	105,676	29,648	150,057	59,100	56,600	2,450	80,281
	平成27年度	424,761	285,380	105,676	29,693	150,011	58,800	56,300	2,500	80,581
	平成28年度	424,761	285,399	105,676	29,715	150,008	58,700	56,100	2,540	80,662
	平成29年度	424,761	285,318	105,549	29,721	150,048	58,500	55,900	2,560	80,988
	平成30年度	424,761	285,277	105,505	29,731	150,042	58,400	55,800	2,610	81,084
	令和元年度	424,761	285,300	105,512	29,711	150,077	58,400	55,800	2,610	81,061
新 川	魚津市	20,061	14,655	4,425	522	9,708	1,940	1,790	151	3,466
	滑川市	5,462	703	3	11	689	2,190	2,140	46	2,569
	黒部市	42,631	36,053	27,081	4,283	4,689	2,750	2,610	139	3,828
	入善町	7,125	945	31	28	886	3,840	3,810	27	2,340
	朝日町	22,630	19,914	12,556	754	6,603	1,440	1,400	40	1,276
	計	97,909	72,269	44,096	5,598	22,575	12,160	11,750	403	13,480
富 山	富山市	124,177	86,315	28,200	13,721	44,395	13,100	12,200	905	24,762
	舟橋村	347	0	0	0	0	177	175	2	170
	上市町	23,671	19,517	7,532	1,286	10,700	1,630	1,570	62	2,524
	立山町	30,729	23,872	16,410	315	7,146	3,410	3,350	54	3,447
	計	178,924	129,703	52,141	15,321	62,241	18,317	17,295	1,023	30,904
高 岡	高岡市	20,957	6,690	27	191	6,472	5,260	5,150	115	9,007
	氷見市	23,054	13,487	66	293	13,127	3,180	2,810	373	6,387
	小矢部市	13,407	5,911	28	108	5,775	3,610	3,490	112	3,886
	射水市	10,943	1,188	10	59	1,119	3,670	3,480	190	6,085
	計	68,361	27,276	131	651	26,494	15,720	14,930	790	25,365
砺 波	砺波市	12,703	3,470	10	161	3,299	4,800	4,700	93	4,433
	南砺市	66,864	52,581	9,133	7,979	35,469	7,260	6,900	361	7,023
	計	79,567	56,051	9,143	8,140	38,768	12,060	11,600	454	11,456

- 資料 1 総土地面積 富山県勢要覧 令和元年度版
2 耕地面積 北陸農政局「農林水産統計年報 北陸版」平成30～元年
3 森林面積 県森林政策課調

注: 計と内訳の和が一致しないのは、四捨五入による。

2 森林の概況

(1) 市町村別所有形態別森林面積

(単位: ha)

センター別	市町村別	総数	森林面積	森林率	民有林								国有林					地域森林計画対象外
					公有林				森林総研有林	公社所有林	私有林	計	林野庁所管			その他省庁所管	計	
					県有林	市町村林	財産区有林	小計					国有林	官行造林	小計			
	平成27年度	424,761	285,380	67	14,090	11,761	3,842	29,693	13,550	9,293	127,169	179,704	103,672	1,049	104,721	955	105,676	1
	平成28年度	424,761	285,399	67	14,105	11,763	3,847	29,715	13,548	9,294	127,166	179,723	103,649	1,049	104,699	977	105,676	1
	平成29年度	424,761	285,318	67	14,101	11,773	3,847	29,721	13,605	9,286	127,158	179,770	103,545	1,049	104,594	955	105,549	1
	平成30年度	424,761	285,277	67	14,101	11,782	3,847	29,731	13,616	9,258	127,168	179,772	103,545	1,004	104,549	957	105,505	1
	令和元年度	424,761	285,300	67	14,061	11,802	3,847	29,711	13,640	9,257	127,181	179,788	103,545	1,004	104,549	963	105,512	1
新川	魚津市	20,061	14,655	73	431	91		522	147	809	8,753	10,230	4,353		4,353	72	4,425	
	滑川市	5,462	703	13	1	10		11	4	13	671	700				3	3	
	黒部市	42,631	36,053	85	37	949	3,297	4,283	755	180	3,754	8,972	26,790		26,790	291	27,081	
	(黒部市)		3,850		35	431	59	524	166	98	2,375	3,164	662		662	24	686	
	(宇奈月町)		32,203		3	518	3,238	3,759	590	82	1,378	5,809	26,128		26,128	266	26,395	
	入善町	7,125	945	13		28		28	130	8	748	914		22	22	9	31	
	朝日町	22,630	19,914	88	542	46	166	754	477	621	5,505	7,357	12,525		12,525	31	12,556	
	計	97,909	72,269	74	1,011	1,124	3,463	5,598	1,513	1,630	19,431	28,173	43,668	22	43,690	406	44,096	
富山	富山市	124,177	86,315	70	9,725	3,996		13,721	3,854	3,354	37,186	58,115	27,947	73	28,020	180	28,200	1
	(富山市)		699		83	133		216		19	450	684				14	14	0
	(大沢野町)		4,204		74	25		99	403	676	2,878	4,056	145		145	4	149	
	(大山町)		53,699		8,568	896		9,464	1,106	672	19,181	30,422	23,102	73	23,175	101	23,276	
	(八尾町)		19,117		798	2,593		3,391	2,017	1,466	8,519	15,394	3,684		3,684	38	3,723	
	(婦中町)		1,884		51	1		51		70	1,761	1,883				1	1	0
	(山田村)		2,979		106	248		353	256	225	2,138	2,972				7	7	
	(細入村)		3,734		45	101		146	72	226	2,259	2,704	1,016		1,016	14	1,030	0
	舟橋村	347																
	上市町	23,671	19,517	82	730	171	384	1,286	285	546	9,868	11,985	7,312	104	7,416	116	7,532	
立山町	30,729	23,872	78	209	106		315	606	92	6,449	7,461	16,145	250	16,395	16	16,410		
計	178,924	129,703	72	10,664	4,273	384	15,321	4,745	3,993	53,503	77,562	51,403	427	51,830	311	52,141	1	
高岡	高岡市	20,957	6,690	32	95	96		191	233	590	5,649	6,663				27	27	
	(高岡市)		3,309		76	58		134	65	123	2,972	3,293				16	16	
	(福岡町)		3,381		18	38		57	169	467	2,677	3,370				11	11	
	氷見市	23,054	13,487	59	232	61		293	106	830	12,191	13,421				66	66	
	小矢部市	13,407	5,911	44	38	71		108	295	702	4,778	5,883				28	28	
	射水市	10,943	1,188	11	53	5		59		171	948	1,178				10	10	
	(新湊市)																	
	(小杉町)		1,098		53	4		56		171	861	1,088				10	10	
	(大門町)		90		1	1		2			88	90						
	(下村)																	
(大島町)																		
計	68,361	27,276	40	418	233		651	635	2,293	23,566	27,145				131	131		
砺波	砺波市	12,703	3,470	27	115	46		161		435	2,865	3,461				10	10	
	(砺波市)		1,793		111	24		135		290	1,365	1,789				3	3	
	(庄川町)		1,677		4	22		26		145	1,500	1,671				6	6	
	南砺市	66,864	52,581	79	1,853	6,126		7,979	6,747	906	27,815	43,447	8,473	555	9,028	106	9,133	
	(城端町)		4,191		198	192		390	721	199	2,837	4,148		36	36	7	43	
	(平村)		8,825		7	1,060		1,067	1,482	200	5,930	8,680		135	135	10	145	
	(上平村)		9,008		1,146	351		1,497	668	15	3,503	5,684	3,269	29	3,298	26	3,324	
	(利賀村)		17,036		126	4,040		4,166	2,495	166	7,960	14,787	1,893	309	2,202	46	2,249	
	(井波町)		943		0	47		47	379	5	505	937				7	7	
	(井口村)		726			36		36	339	15	291	681		45	45	0	45	
(福野町)		359		0	22		22	22	39	297	358				1	1		
(福光町)		11,493		375	378		754	662	266	6,492	8,173	3,312		3,312	8	3,320		
計	79,567	56,051	70	1,968	6,172		8,140	6,747	1,341	30,680	46,908	8,473	555	9,028	115	9,143		

資料 県森林政策課調
林野庁所管国有林は中部森林管理局計画課調

注: 計の不一致は四捨五入による。

(2) 市町村別林種別面積, 蓄積(民有林)

① 面積

(単位: ha)

センター別	市町村名	人工林			天然林			その他	合計			
		針葉樹	広葉樹	計	針葉樹	広葉樹	計		針葉樹	広葉樹	その他	計
新川	魚津市	2,825	5	2,830	66	7,018	7,084	316	2,892	7,022	316	10,230
	滑川市	220	2	222	15	412	427	52	235	414	52	700
	黒部市	2,150	16	2,166	141	5,945	6,086	720	2,291	5,961	720	8,972
	(黒部市)	1,206	5	1,211	83	1,700	1,783	170	1,289	1,705	170	3,164
	(宇奈月町)	944	11	955	58	4,245	4,303	550	1,002	4,256	550	5,809
	入善町	371	1	373	5	465	470	71	376	467	71	914
	朝日町	2,088	9	2,097	46	4,733	4,779	481	2,134	4,742	481	7,357
	センター小計	7,654	33	7,687	273	18,572	18,846	1,640	7,927	18,606	1,640	28,173
富山	富山市計	13,936	48	13,984	1,701	34,841	36,541	7,590	15,636	34,889	7,590	58,115
	(富山市)	63		63	78	515	592	29	141	515	29	684
	(大沢野町)	1,879	0	1,880	22	1,993	2,015	161	1,901	1,994	161	4,056
	(大山町)	4,170	36	4,205	1,425	19,467	20,892	5,326	5,594	19,503	5,326	30,422
	(八尾町)	5,315	6	5,321	108	8,420	8,527	1,546	5,422	8,426	1,546	15,394
	(婦中町)	607	0	607	38	1,186	1,224	52	645	1,186	52	1,883
	(山田村)	1,140	4	1,144	20	1,477	1,497	330	1,160	1,481	330	2,972
	(細入村)	762	2	764	11	1,782	1,793	147	773	1,784	147	2,704
	舟橋村											
	上市町	2,281	8	2,289	152	8,790	8,943	754	2,433	8,798	754	11,985
立山町	2,361	9	2,370	91	4,076	4,167	925	2,452	4,085	925	7,461	
センター小計	18,577	65	18,643	1,944	47,707	49,651	9,268	20,521	47,772	9,268	77,562	
高岡	高岡市計	2,402	50	2,452	78	3,931	4,008	203	2,480	3,981	203	6,663
	(高岡市)	1,028	4	1,032	64	2,060	2,124	138	1,091	2,064	138	3,293
	(福岡町)	1,375	46	1,420	14	1,871	1,885	65	1,389	1,916	65	3,370
	氷見市	4,604	213	4,817	210	7,394	7,603	1,001	4,814	7,606	1,001	13,421
	小矢部市	2,878	77	2,955	78	2,668	2,746	182	2,956	2,745	182	5,883
	射水市計	443	3	446	145	562	707	25	589	564	25	1,178
	(新湊市)											
	(小杉町)	410	2	412	124	532	657	19	534	534	19	1,088
	(大門町)	33	1	34	21	29	50	6	55	30	6	90
	(下村)											
(大島町)												
センター小計	10,328	342	10,670	511	14,554	15,065	1,410	10,839	14,896	1,410	27,145	
砺波	砺波市計	1,657	9	1,667	66	1,487	1,552	242	1,723	1,496	242	3,461
	(砺波市)	914	2	916	50	739	789	84	964	742	84	1,789
	(庄川町)	744	7	751	15	747	763	158	759	754	158	1,671
	南砺市計	12,414	125	12,539	190	26,897	27,087	3,822	12,604	27,022	3,822	43,447
	(城端町)	1,894	3	1,896	45	1,895	1,939	312	1,939	1,897	312	4,148
	(平村)	2,299	4	2,303	2	5,088	5,090	1,287	2,302	5,092	1,287	8,680
	(上平村)	1,006	3	1,009	22	4,139	4,161	514	1,028	4,142	514	5,684
	(利賀村)	3,296	63	3,359	26	10,253	10,279	1,149	3,322	10,316	1,149	14,787
	(井波町)	673	3	676	8	190	197	63	681	193	63	937
	(井口村)	356		356	7	246	254	71	364	246	71	681
(福野町)	160	0	160	36	141	177	21	196	142	21	358	
(福光町)	2,730	49	2,779	43	4,945	4,988	406	2,773	4,994	406	8,173	
センター小計	14,071	134	14,206	256	28,383	28,639	4,063	14,327	28,518	4,063	46,908	
合計	50,631	574	51,205	2,984	109,217	112,201	16,382	53,614	109,792	16,382	179,788	

資料 県森林政策課調

注: 計とその内訳の和が一致しないのは四捨五入による。

その他: 竹林、岩石地等

② 蓄積

(単位: m³)

センター別	市町村名	人 工		林 計	天 然		林 計	その他	合 計		
		針葉樹	広葉樹		針葉樹	広葉樹			針葉樹	広葉樹	計
新 川	魚津市	1,438,797	403	1,439,200	13,845	1,239,092	1,252,937	4,044	1,452,642	1,239,495	2,696,181
	滑川市	115,384	276	115,660	2,757	67,141	69,898	2,844	118,141	67,417	188,402
	黒部市	1,077,782	2,301	1,080,083	22,687	1,025,369	1,048,056	2,562	1,100,469	1,027,670	2,130,701
	(黒部市)	594,553	561	595,114	13,550	283,951	297,501	1,830	608,103	284,512	894,445
	(宇奈月町)	483,229	1,740	484,969	9,137	741,418	750,555	732	492,366	743,158	1,236,256
	入善町	177,267	96	177,363	2,193	81,326	83,519		179,460	81,422	260,882
	朝日町	1,074,213	831	1,075,044	7,662	812,460	820,122	4,644	1,081,875	813,291	1,899,810
	センター小計	3,883,443	3,907	3,887,350	49,144	3,225,388	3,274,532	14,094	3,932,587	3,229,295	7,175,976
富 山	富山市	5,929,477	6,983	5,936,460	468,295	5,595,166	6,063,461	28,944	6,397,772	5,602,149	12,028,865
	(富山市)	30,898		30,898	13,632	84,860	98,492	7,344	44,530	84,860	136,734
	(大沢野町)	817,543	84	817,627	3,274	333,294	336,568	4,020	820,817	333,378	1,158,215
	(大山町)	1,741,576	5,954	1,747,530	422,849	3,010,077	3,432,926	6,366	2,164,425	3,016,031	5,186,822
	(八尾町)	2,224,310	372	2,224,682	18,167	1,412,999	1,431,166	3,924	2,242,477	1,413,371	3,659,772
	(婦中町)	266,792	9	266,801	5,261	191,057	196,318	3,852	272,053	191,066	466,971
	(山田村)	502,531	334	502,865	3,052	250,304	253,356	3,042	505,583	250,638	759,263
	(細入村)	345,827	230	346,057	2,060	312,575	314,635	396	347,887	312,805	661,088
	舟橋村										
	上市町	1,073,474	992	1,074,466	33,749	1,471,702	1,505,451	10,284	1,107,223	1,472,694	2,590,201
立山町	1,165,131	1,203	1,166,334	18,471	688,235	706,706	4,452	1,183,602	689,438	1,877,492	
センター小計	8,168,082	9,178	8,177,260	520,515	7,755,103	8,275,618	43,680	8,688,597	7,764,281	16,496,558	
高 岡	高岡市	1,200,403	2,185	1,202,588	13,461	636,423	649,884	25,872	1,213,864	638,608	1,878,344
	(高岡市)	533,207	418	533,625	11,338	335,398	346,736	22,938	544,545	335,816	903,299
	(福岡町)	667,196	1,767	668,963	2,123	301,025	303,148	2,934	669,319	302,792	975,045
	氷見市	2,483,635	34,059	2,517,694	33,572	1,226,739	1,260,311	202,602	2,517,207	1,260,798	3,980,607
	小矢部市	1,427,701	7,413	1,435,114	11,009	435,768	446,777	11,232	1,438,710	443,181	1,893,123
	射水市	287,772	199	287,971	32,224	69,640	101,864	2,634	319,996	69,839	392,469
	(新湊市)										
	(小杉町)	264,694	185	264,879	26,203	66,175	92,378	2,634	290,897	66,360	359,891
	(大門町)	23,078	14	23,092	6,021	3,465	9,486		29,099	3,479	32,578
	(下村)										
(大島町)											
センター小計	5,399,511	43,856	5,443,367	90,266	2,368,570	2,458,836	242,340	5,489,777	2,412,426	8,144,543	
砺 波	砺波市	783,606	561	784,167	9,769	200,133	209,902	3,696	793,375	200,694	997,765
	(砺波市)	420,258	290	420,548	7,257	96,366	103,623	3,252	427,515	96,656	527,423
	(庄川町)	363,348	271	363,619	2,512	103,767	106,279	444	365,860	104,038	470,342
	南砺市	4,840,109	10,438	4,850,547	41,681	3,785,937	3,827,618	8,976	4,881,790	3,796,375	8,687,141
	(城端町)	788,519	113	788,632	13,536	250,690	264,226	702	802,055	250,803	1,053,560
	(平村)	728,199	405	728,604	440	705,270	705,710	114	728,639	705,675	1,434,428
	(上平村)	349,733	240	349,973	4,173	596,190	600,363		353,906	596,430	950,336
	(利賀村)	1,117,610	5,473	1,123,083	8,074	1,304,145	1,312,219	336	1,125,684	1,309,618	2,435,638
	(井波町)	338,288	208	338,496	1,369	23,714	25,083	210	339,657	23,922	363,789
	(井口村)	201,428		201,428	1,143	37,208	38,351		202,571	37,208	239,779
(福野町)	76,782	30	76,812	6,656	19,139	25,795	810	83,438	19,169	103,417	
(福光町)	1,239,550	3,969	1,243,519	6,290	849,581	855,871	6,804	1,245,840	853,550	2,106,194	
センター小計	5,623,715	10,999	5,634,714	51,450	3,986,070	4,037,520	12,672	5,675,165	3,997,069	9,684,906	
合計	23,074,751	67,940	23,142,691	711,375	17,335,131	18,046,506	312,786	23,786,126	17,403,071	41,501,983	

資料 県森林政策課調

注: 計とその内訳の和が一致しないのは四捨五入による。

蓄積の計にはその他を含めない。

(4) 全県森林計画区別、樹種別齢級別森林資源表(民有林)

② 神通川

(単位:ha、m³)

区 分		総 数			1 齢 級			2 齢 級			3 齢 級			4 齢 級			5 齢 級			6 齢 級				
		面積	蓄積	成長量	面積	蓄積	成長量	面積	蓄積	成長量	面積	蓄積	成長量	面積	蓄積	成長量	面積	蓄積	成長量	面積	蓄積	成長量		
総 計		105,735	23,672,534	225,065	216	793	235	68	1,065	109	78	3,797	596	159	18,079	2,063	442	77,590	5,920	668	165,705	8,332		
立 木	人 工 樹	タテヤマスギ	24,711	11,823,436	161,892	50			10	65	24	38	2,146	429	124	14,834	1,721	361	67,373	5,080	599	151,910	7,619	
		ボカスギ	27	13,597	226								1	39	10	3	505	42	0	8		1	220	12
		ヒノキ	106	16,980	160	0										2	138	11	13	1,027	62	6	586	25
		カラマツ	939	141,153	1,079	0												1	82	4	0	0	26	1
		マ ツ	445	56,166	525	6				7	15	2	2	51	1	3	122	6	3	295	13			
		その他針	3	193	12	2							0	5	1				1	77	7	0	29	1
		小 計	26,231	12,051,525	163,894	58				17	80	26	40	2,241	441	132	15,599	1,780	379	68,862	5,166	605	152,771	7,658
	林 葉	クヌギ	1	253					0	1														
		その他広	97	12,832	149	1	14	1	3	22		4	108	5	1	46	4	7	413	25	6	452	20	
		小 計	98	13,085	149	1	14	1	3	23		4	108	5	1	46	4	7	413	25	6	452	20	
		計	26,330	12,064,610	164,043	59	14	1	20	103	26	44	2,349	446	133	15,645	1,784	386	69,275	5,191	611	153,223	7,678	
	地 然 林	天 針 葉 樹	タテヤマスギ	101	57,896	44	1			0			0	24	4	0	16	3						
			ボカスギ																					
			マ ツ	728	113,037	71	1						0	1		0	1		0	2				
			その他針	1,387	398,726	37	0												0	37	3			
			小 計	2,217	569,659	152	2			0			0	25	4	0	17	3	0	39	3			
		林 葉 樹	ブ ナ	5,084	885,999	3,511																		
その他広			61,195	10,094,492	50,465	200	1,246	302	40	620	34	35	920	48	11	427	32	0	17		7	538	17	
小 計			66,280	10,980,491	53,976	200	1,246	302	40	620	34	35	920	48	11	427	32	0	17		7	538	17	
計			68,497	11,550,150	54,128	202	1,246	302	40	620	34	36	945	52	11	444	35	1	56	3	7	538	17	
立木地計		94,826	23,614,760	218,171	261	1,260	303	60	723	60	79	3,294	498	144	16,089	1,819	387	69,331	5,194	618	153,761	7,695		
そ の 他	竹 林	96	57,774																					
	更新困難地																							
	そ の 他	10,812																						
	そ の 他 計	10,909	57,774																					

資料 県森林政策課調

注：計とその内訳が一致しないのは、四捨五入による。

(4) 全県森林計画区別、樹種別齢級別森林資源表(民有林)

③ 庄川

(単位:ha、m³)

区 分		総 数			1 齢 級			2 齢 級			3 齢 級			4 齢 級			5 齢 級			6 齢 級					
		面積	蓄積	成長量	面積	蓄積	成長量	面積	蓄積	成長量	面積	蓄積	成長量	面積	蓄積	成長量	面積	蓄積	成長量	面積	蓄積	成長量			
総 計		74,053	17,829,449	156,729	221	979	262	302	5,253	559	235	10,931	1,459	258	30,670	3,056	423	77,420	5,341	690	198,652	10,262			
立 木	人 工 樹	針	タテヤマスギ	15,972	6,725,841	94,424	37			31	267	74	46	2,291	437	85	9,069	1,042	144	23,110	1,743	267	62,286	3,143	
		針	ボカスギ	6,892	4,075,449	24,790	17			11	267	88	44	4,029	570	94	15,714	1,466	174	42,223	2,814	333	113,321	5,904	
		針	ヒノキ	275	40,760	406	0			0	4	2	6	218	18	15	846	61	32	2,487	140	20	2,115	89	
		葉	カラマツ	843	130,799	784																			
		葉	マ ツ	394	48,443	440				0			0			0	5	1	0	3					
		葉	その他針	23	1,934	152				0	2		13	189	76	2	103	15	3	263	23	2	363	18	
		葉	小 計	24,399	11,023,226	120,996	54			42	540	164	108	6,727	1,101	196	25,737	2,585	352	68,086	4,720	622	178,085	9,154	
	林 樹	広	クスギ	252	40,688	204	0	2		0	5		2	70	4	3	157	13	3	201	12	1	43	2	
		葉	その他広	224	14,167	309	18	85	26	5	98	5	71	1,816	106	18	750	55	12	668	39	8	501	19	
		樹	小 計	476	54,855	513	18	87	26	5	103	5	73	1,886	110	22	907	68	16	869	51	8	544	21	
		樹	計	24,876	11,078,081	121,509	72	87	26	47	643	169	181	8,613	1,211	218	26,644	2,653	368	68,955	4,771	630	178,629	9,175	
	地 然 林	天 針	針	タテヤマスギ	8	2,789	13	1			0			0	5	1	0	13	1						
			針	ボカスギ	25	14,870	18	1						1	34	8									
			葉	マ ツ	683	107,297	92	0			0			0	1							0	12		
			樹	その他針	51	16,760	23	0			0			0	5	3	0	8	1						
			樹	小 計	767	141,716	146	2			0			1	45	12	0	21	2			0	12		
林 樹		広	ブ ナ	1,792	303,964	1,636	0																		
		葉	その他広	41,146	6,050,676	28,719	208	1,256	303	169	2,986	251	125	3,117	215	19	787	59	11	522	29	9	667	26	
		樹	小 計	42,937	6,354,640	30,355	208	1,256	303	169	2,986	251	125	3,117	215	19	787	59	11	522	29	9	667	26	
		樹	計	43,704	6,496,356	30,501	210	1,256	303	169	2,986	251	126	3,162	227	19	808	61	11	522	29	9	679	26	
		樹	立木地計	68,580	17,574,437	152,010	282	1,343	329	216	3,629	420	307	11,775	1,438	237	27,452	2,714	379	69,477	4,800	639	179,308	9,201	
そ の 他	竹 林	425	255,012																						
	更新困難地																								
	そ の 他	5,048																							
	そ の 他 計	5,473	255,012																						

資料 県森林政策課調

注：計とその内訳が一致しないのは、四捨五入による。

(5) 私有林の市町村別、所有形態別森林面積

(単位: ha)

センター別	市町村名	合計	集落共有地	個人共有地	社寺有林	その他団体	個人	学校林	生産森林組合	森林組合	会社有林
新川	魚津市	8,753	66	474	86	23	6,774		1,137	3	189
	滑川市	671	0	36	1	4	613				17
	黒部市	3,754	12	140	33	25	2,816	0	609	0	118
	(黒部市)	2,375	12	115	7	21	1,920		199		101
	(宇奈月町)	1,378	0	26	26	3	896		410		17
	入善町	748	0	21	6	2	263		454		1
	朝日町	5,505	69	937	41	1	1,819	0	2,349		289
	計	19,431	148	1,607	168	55	12,286	0	4,549	3	615
富山	富山市	37,186	1,192	3,355	138	39	21,430	804	66	3	10,158
	(富山市)	450	1	33	6	4	297				109
	(大沢野町)	2,878	1	119	27	1	2,440		11	3	276
	(大山町)	19,181	1,071	2,073	23	9	6,576	804	27		8,598
	(八尾町)	8,519	27	657	60	18	7,329		2	0	427
	(婦中町)	1,761	0	70	7	3	1,490				191
	(山田村)	2,138	3	323	3	3	1,769	0	26		11
	(細入村)	2,259	89	82	12	2	1,528				546
	舟橋村	0									
	上市町	9,868	537	1,668	276	41	4,760	23	2,193		371
	立山町	6,449	0	992	76	4	3,600	2	1,599	0	174
計	53,503	1,729	6,015	489	84	29,790	830	3,858	4	10,704	
高岡	高岡市	5,649	3	124	60	37	5,210	0	0	0	215
	(高岡市)	2,972	3	33	38	30	2,747	0			121
	(福岡町)	2,677	0	91	21	7	2,463				95
	氷見市	12,191	22	1,216	108	9	10,745	1	10		82
	小矢部市	4,778	1	372	67	4	4,096	16	14		209
	射水市	948	4	46	15	50	595	7	0	0	232
	(新湊市)	0									
	(小杉町)	861	3	31	15	50	535	7			220
	(大門町)	88	1	15	0		60				12
	(下村)	0									
	(大島町)	0									
計	23,566	31	1,757	249	100	20,645	24	24	0	738	
砺波	砺波市	2,865	1	124	41	5	2,468	0	173	0	54
	(砺波市)	1,365	0	6	21	4	1,297		1		36
	(庄川町)	1,500	0	118	20	2	1,170		172		18
	南砺市	27,815	822	4,402	304	114	16,290	0	4,024	100	1,760
	(城端町)	2,837	4	119	131	74	1,151		1,130	97	131
	(平村)	5,930	21	686	42	3	2,872		1,529		777
	(上平村)	3,503	306	405	3	2	1,230		1,257		301
	(利賀村)	7,960	318	2,270	42	12	4,841		94	2	381
	(井波町)	505	4	21	44	7	413		5		12
	(井口村)	291	149	22	0	0	111		8		0
	(福野町)	297	0	44	19	9	206				19
(福光町)	6,492	21	837	22	6	5,466			2	139	
計	30,680	823	4,526	344	119	18,758	0	4,196	100	1,814	
合計	127,181	2,730	13,905	1,250	358	81,479	854	12,628	107	13,871	

資料 県森林政策課調

注: 計とその内訳の和が一致しないのは四捨五入による。

(6) 市町村別標高階別森林面積(民有林)

(単位:ha)

センター別	市町村名	50m未満	50m以上 100m未満	100m以上 200m未満	200m以上 400m未満	400m以上 600m未満	600m以上 800m未満	800m以上 1,000m未満	1,000m以上 1,200m未満	1,200m以上 1,400m未満	1,400m以上 1,600m未満	1,600m以上	計
新 川	魚津市	14	207	658	2,935	2,552	1,506	1,231	725	328	74		10,230
	滑川市	41	86	192	317	64							700
	黒部市	35	154	676	2,096	2,458	1,857	1,081	388	134	93		8,972
	(黒部市)	35	147	575	1,005	703	422	194	82				3,164
	(宇奈月町)		8	101	1,092	1,755	1,434	886	306	134	93		5,809
	入善町	43	8	18	344	294	171	37					914
	朝日町	4	208	1,139	2,566	2,060	1,153	227					7,357
	計	137	663	2,682	8,258	7,428	4,687	2,576	1,113	462	167		28,173
富 山	富山市	77	1,014	4,579	9,376	10,971	7,378	4,179	4,257	5,608	5,317	5,359	58,115
	(富山市)	70	383	232									684
	(大沢野町)		20	395	1,739	1,324	405	165	8				4,056
	(大山町)		17	622	2,300	3,706	2,901	2,269	3,261	4,834	5,165	5,347	30,422
	(八尾町)		74	1,437	3,227	4,007	3,159	1,572	981	774	151	12	15,394
	(婦中町)	7	521	1,342	13								1,883
	(山田村)			421	998	954	542	57					2,972
	(細入村)			131	1,099	980	371	117	6				2,704
	舟橋村												
	上市町		94	1,042	1,854	2,843	2,798	2,087	972	255	36	4	11,985
	立山町		16	298	2,128	1,793	960	531	495	394	269	577	7,461
計	77	1,124	5,919	13,358	15,606	11,137	6,797	5,724	6,258	5,622	5,940	77,562	
高 岡	高岡市	234	1,967	2,881	1,467	114							6,663
	(高岡市)	202	1,503	1,241	347								3,293
	(福岡町)	32	464	1,640	1,120	114							3,370
	氷見市	1,369	4,478	4,742	2,604	227							13,421
	小矢部市	5	725	4,521	632								5,883
	射水市	354	799	24									1,178
	(新湊市)												
	(小杉町)	294	770	24									1,088
	(大門町)	61	30										90
	(下村)												
(大島町)													
計	1,962	7,970	12,169	4,704	341							27,145	
砺 波	砺波市		179	1,380	1,212	490	152	47					3,461
	(砺波市)		173	1,019	479	119							1,789
	(庄川町)		7	361	734	371	152	47					1,671
	南砺市		62	2,130	5,577	9,395	10,109	7,323	4,717	3,110	983	41	43,447
	(城端町)			26	1,200	1,542	808	525	47				4,148
	(平村)				496	1,895	2,799	2,050	812	388	229	10	8,680
	(上平村)				65	1,446	1,910	1,250	729	265	14	4	5,684
	(利賀村)				776	1,485	3,245	3,009	3,056	2,450	740	27	14,787
	(井波町)			77	414	324	115	7					937
	(井口村)			47	224	134	176	100					681
	(福野町)		59	299									358
	(福光町)		3	1,681	2,400	2,569	1,056	384	73	7			8,173
	計		241	3,509	6,790	9,885	10,260	7,371	4,717	3,110	983	41	46,908
合計		2,176	9,998	24,279	33,110	33,260	26,084	16,744	11,553	9,830	6,772	5,982	179,788

資料 県森林政策課調

注：計とその内訳が一致しないのは、四捨五入による。

(7) 市町村別傾斜階別森林面積(民有林)

(単位:ha)

センター別	市町村名	5°未満	5°以上 10°未満	10°以上 15°未満	15°以上 20°未満	20°以上 25°未満	25°以上 30°未満	30°以上 35°未満	35°以上 40°未満	40°以上 45°未満	45°以上 50°未満	50°以上	計	
新 川	魚津市	58	89	107	105	944	1,470	2,848	3,303	1,277	29		10,230	
	滑川市	18	4	12	11	82	184	189	138	61			700	
	黒部市	18	80	16	89	369	949	2,047	3,508	1,784	113		8,972	
	(黒部市)	18	73	10	80	277	742	983	693	288			3,164	
	(宇奈月町)		8	6	9	92	207	1,064	2,815	1,496	113		5,809	
	入善町	43	8	6		26	51	252	374	141	13		914	
	朝日町	56	13	27	6	147	663	2,357	3,032	1,009	48		7,357	
	計	193	195	167	212	1,568	3,317	7,692	10,354	4,272	202		28,173	
富 山	富山市	167	266	896	2,205	5,946	8,346	17,429	15,955	6,409	384	113	58,115	
	(富山市)	41	9	113	158	269	79	15					684	
	(大沢野町)	5	47	69	298	711	916	1,108	628	241	33		4,056	
	(大山町)	100	88	299	595	1,952	2,893	9,328	10,404	4,457	252	55	30,422	
	(八尾町)	20	92	336	801	2,021	2,631	5,075	3,264	1,110	40	5	15,394	
	(婦中町)		14	55	167	473	697	360	113	4			1,883	
	(山田村)		10		107	345	740	900	670	196	3		2,972	
	(細入村)		6	23	78	175	392	644	876	401	55	53	2,704	
	舟橋村													
	上市町	29	64	154	414	877	1,421	2,388	4,262	2,196	181		11,985	
立山町	3	108	176	394	1,014	1,348	2,385	1,504	486	36	8	7,461		
計	199	438	1,227	3,013	7,838	11,115	22,202	21,720	9,090	600	121	77,562		
高 岡	高岡市	11	15	93	302	1,150	1,679	2,645	588	181			6,663	
	(高岡市)	2	15	30	96	445	846	1,466	288	107			3,293	
	(福岡町)	9		63	206	705	833	1,179	301	74			3,370	
	氷見市	122	66	1,071	1,465	3,599	3,575	2,996	438	88			13,421	
	小矢部市	13		67	478	1,598	1,782	1,473	364	98	10		5,883	
	射水市		19	78	240	476	170	171	23				1,178	
	(新湊市)													
	(小杉町)		19	68	207	435	170	168	23				1,088	
	(大門町)			11	33	42	1	4					90	
	(下村)													
(大島町)														
計	145	100	1,309	2,485	6,824	7,206	7,285	1,413	367	10		27,145		
砺 波	砺波市		22	204	408	861	604	653	410	240	51	8	3,461	
	(砺波市)		22	181	267	637	324	229	100	21	9		1,789	
	(庄川町)			23	142	224	279	424	309	219	42	8	1,671	
	南砺市	17	10	311	871	3,512	5,272	17,591	11,862	3,890	108	3	43,447	
	(城端町)	12		128	186	742	744	1,404	656	264	12		4,148	
	(平村)			9	79	285	877	3,720	2,634	1,072		3	8,680	
	(上平村)			6	29	198	328	1,951	2,189	946	37		5,684	
	(利賀村)		10	109	319	959	1,328	5,898	5,184	946	33		14,787	
	(井波町)				72	109	145	284	149	163	14		937	
	(井口村)			22	26	122	132	179	131	62	7		681	
	(福野町)				17	136	28	64	66	43	4		358	
	(福光町)	5		37	143	961	1,689	4,092	853	393	0		8,173	
計	17	32	515	1,279	4,373	5,875	18,244	12,272	4,130	159	11	46,908		
合計	554	764	3,218	6,988	20,603	27,514	55,424	45,759	17,859	972	131	179,788		

資料 県森林政策課調

注：計とその内訳が一致しないのは、四捨五入による。

(8) 市町村森林整備計画における重視すべき機能に応じた森林の区分等の面積

森林計画区	市町村名	公益的機能別施業森林の区分					木材の生産機能の維持増進を図るための森林施業を推進すべき森林
		水源の涵養の機能の維持増進を図るための森林施業を推進すべき森林の面積	土地に関する災害の防止及び土壌の保全の機能の維持増進を図るための森林施業を推進すべき森林	快適な環境の形成の機能の維持増進を図るための森林施業を推進すべき森林	保健文化機能の維持増進を図るための森林施業を推進すべき森林	その他の公益的機能の維持増進を図るための森林施業を推進すべき森林	
神通川	魚津市	9,969	177	191	651		4,536
	滑川市	677	304	43	64		678
	黒部市	8,949		18	1,284		1,964
	入善町	863	181	43			488
	朝日町	6,668	2,842	4	13		4,668
	富山市	58,112	8,583	33	15,305		19,717
	上市町	11,978	428		255		3,344
	立山町	7,461	702		1,588		1,486
小計		104,678	13,218	331	19,159		36,880
庄川	高岡市	4,864		15	1,155		4,868
	氷見市	12,937		150	170		12,940
	小矢部市	5,463	75		53		5,396
	射水市	1,081			96		
	砺波市	2,624	292		88		3,085
	南砺市	43,385	14,684		1,601		18,270
小計		70,353	15,051	165	3,162		44,559
合計		175,031	28,269	496	22,321		81,440

資料 市町村森林整備計画（令和2年4月1日現在）

注： 計の不一致は四捨五入による。

(2) 県民参加による森づくり年間参加延べ人数等

年度	県民参加による 森づくり 年間参加延べ人数	とやまの森づくりサポートセンター登録団体		とやまの森づくり サポートセンター 登録企業数
		団体数	人数	
平成 27 年度	11,718人	117団体	4,835人	50社
平成 28 年度	12,439人	124団体	5,299人	53社
平成 29 年度	12,521人	126団体	5,280人	54社
平成 30 年度	12,580人	130団体	5,432人	54社
令和 元 年度	12,333人	133団体	5,372人	53社

資料 県森林政策課調

(3) 森の寺子屋開催実績

年度	開催回数	参加人数
平成 27 年度	121回	8,360人
平成 28 年度	122回	8,120人
平成 29 年度	110回	6,723人
平成 30 年度	115回	7,879人
令和 元 年度	114回	7,132人

資料 県森林政策課調

(4) 県民による森づくり提案事業(県民実践活動) 実績

年度	実施件数	参加延べ人数
平成 27 年度	13件	2,016人
平成 28 年度	19件	1,892人
平成 29 年度	14件	2,143人
平成 30 年度	13件	1,643人
令和 元 年度	17件	1,808人

資料 県森林政策課調

(5) 「とやまの森づくりサポートセンター」への登録団体一覧

I サポートセンター登録団体・個人

R2.3.31現在

	登録年月	団体名称	会員数
1	H18.03	あそあそ自然学校	35
2	H18.03	雑木囃子	10
3	H18.03	公益財団法人 オイスカ富山県支部	142
4	H18.03	NPO法人 南砺の山々を守る実行委員会	30
5	H18.03	富山県フォレストリーダー協会	134
6	H18.03	片貝川の流れを戻す会	50
7	H18.03	NPO法人 グリーンツリズムとやま	74
8	H18.03	森づくりボランティア「天林森の会」	32
9	H18.03	とやま森林サポーターの会	23
10	H18.03	とやま森林サポーター二期会	19
11	H18.03	とやま森林サポーター三期会	23
12	H18.03	とやま森林サポーター四期会	22
13	H18.03	NPO法人 とやまの木で家をつくる会	80
14	H18.03	どんぐりころりん会	30
15	H18.04	環境教育ネットワークとやまエコひろば	10
16	H18.04	とやま森林づくりボランティアの会	32
17	H18.04	とやま森林インストラクター会	23
18	H18.04	NPO法人 地域福祉協会	15
19	H18.04	グリーンサポート 十夢草野の会	20
20	H18.05	社会福祉法人 めひの野園	10
21	H18.05	NPO法人 きんたろう 倶楽部	119
22	H18.05	市民いきものメイト	70
23	H18.06	呉羽丘陵 ” 森の楽校”	40
24	H18.06	とやま森林と人ネットワーク	5
25	H18.08	小矢部市立 蟹谷(かんだ) 中学校	104
26	H18.08	社会福祉法人 「溪明園」	10
27	H18.10	伏木ふれあいの杜 管理協力会	210
28	H18.10	上市町立 上市中学校 生徒会	34
29	H18.11	夢創塾(むそうじゅく)	7
30	H19.02	NPO法人 森のむささび	42
31	H19.04	NPO法人 森林総合支援センター	35
32	H19.05	梅檀野さくらの会	34
33	H19.05	NPO法人 Bamboo saves the earth	12
34	H19.08	富山県林友クラブ	137
35	H20.02	砺波里山再生の会	10
36	H20.02	阿古屋野森づくりクラブ	34
37	H20.07	エコロの森ネイチャークラブ	10
38	H20.09	里山と共に	5
39	H20.09	クリキンディの森づくりの会	20
40	H20.10	悠遊会(ゆうゆうかい)	17
41	H20.10	炭竹会	20
42	H20.10	しんゆう 倶楽部	35
43	H20.11	アート NPO ミング	40
44	H21.01	ぶなっこ会	71
45	H21.01	山平の森を育てる会	17
46	H21.02	ふるさと再生塾	7
47	H21.03	閑乗寺の会	8
48	H21.03	富山県がうん天蚕の会	15
49	H21.04	富山国際大学環境サークル	14
50	H21.05	土屋背戸山を守る会	150
51	H21.05	樵舎(たきぎのかい)	8
52	H21.06	小菅沼・ヤギの杜	8
53	H21.07	泉里山守る会	37
54	H21.10	氷見 竹楽座	5
55	H22.02	下向田里山を守る会	43
56	H22.03	小長沢大山の森を守る会	46
57	H22.05	清水場あじさい園の会	20
58	H22.06	富山森のこども園	70
59	H22.07	なめりかわ森づくりクラブ	4
60	H22.07	里山活性化協議会	39
61	H22.08	NPO法人 こば	90
62	H22.10	チームかぐや姫	20
63	H23.01	一般社団法人 縄文文化ふれあい塾	8
64	H23.04	開木の里山を守る会	20
65	H23.06	愛本夢の里プロジェクト 実行委員会	9
66	H23.07	フードバンクとやま	100

	登録年月	団体名称	会員数
67	H23.08	社会福祉法人 恵風会「あざみ園」	36
68	H23.08	森のたくはいびん	17
69	H23.09	梅檀山地区森林振興委員会	28
70	H23.11	舞谷の里山を守る会	80
71	H23.12	東別所森林イベントパーク“絆”	10
72	H24.01	楽器の森	15
73	H24.03	一般社団法人 金山里山の会	47
74	H24.05	富山県立 となみ野高等学校	50
75	H24.07	JUON NETWORK 東海北陸地域ブロック 富山会	16
76	H24.10	竹の里	10
77	H25.02	しいたけクラブ	7
78	H25.02	広葉樹育成会	20
79	H25.03	谷内竹林整備の会	18
80	H25.03	夢響村塾とやま	10
81	H25.04	美しい森ネットワーク	10
82	H25.05	竹林青空会	15
83	H25.05	NPO法人 ガイア自然学校とやま	50
84	H25.06	NPO法人 自然環境ネットワーク・射水市ビ'ホープ 協会	48
85	H25.06	道宗道の会	46
86	H25.06	梅谷の郷	12
87	H25.08	氷見小竹森づくり協議会	40
88	H25.09	宮新田の里山を考える会	15
89	H25.11	氷見市水産多面的機能発揮対策協議会	500
90	H25.11	ハッピーライフの会	11
91	H26.02	大門里山の会	43
92	H26.02	きららかネットワーク	19
93	H26.03	竹繁殖抑制研究の会	5
94	H26.04	NPO法人 アイ・フィール・ファイン	14
95	H26.04	祖父岳	5
96	H26.05	NPO法人 健康麻将越中ひばり 会	115
97	H26.05	ひみ里山杉活用協議会	15
98	H26.06	園芸療法ネットワーク 富山	10
99	H26.07	木工あすなろ	7
100	H26.08	宮腰里山の会	19
101	H26.09	高岡市立 太田小学校	81
102	H26.09	波樹沙(なぎさ)	50
103	H27.03	御手植え杉を守る会	50
104	H27.04	五位山活性化協議会	48
105	H27.08	高岡市二上谷内里山守る会	20
106	H27.08	にながわ保育園	20
107	H27.10	とやまの森で森林療法を楽しむ会	22
108	H28.03	二上山森林振興会	101
109	H28.03	SOCC(そーごー)	16
110	H28.05	花の森・天神山ガーデンを守る会	79
111	H28.06	高窪竹林会	27
112	H28.06	三尾竹細工生産組合	40
113	H28.06	黒川地区グリーンツーリズム協議会	5
114	H28.06	氷見市立湖南小学校	180
115	H28.07	魚津市漁場環境保全会	43
116	H28.10	NPO法人 ひみ森の番屋	12
117	H29.03	森羅クラブ 立山	20
118	H29.06	氷見栗原竹林保全会	20
119	H29.08	森と山道を育む会	10
120	H30.01	砺波登高会	30
121	H30.03	森と農から里山を考える協議会	30
122	H30.05	大乘悟山を守る会	34
123	H30.05	下夕 北部地区 森繁の会	15
124	H30.07	新川フォーレストクラブ	17
125	H30.08	森のいさり 火実行委員会	18
126	H30.11	室の里山づくりの会	24
127	H31.03	新・草刈り 十字軍	20
128	H31.03	矢田部里山を守る会	15
129	H31.03	開ヶ丘管理組合	130
130	H31.04	NPO法人 利賀飛翔の会	55
131	R1.05	一般社団法人 TOGA森の大学校	11
132	R2.02	ひみ里山くらぶ	15
133	R2.02	NPO法人 おがっ×研究会	30
		小計(133団体)	5,324
		個人登録者	48
		計	5,372

II サポートセンター登録企業

R2.3.31現在

	登録年月	企業名称	社員(会員)数
1	H18.03	双爽グループ「北陸ｺｺｺﾗうるおいの森づくり」有志の会	350
2	H18.05	イオンリテール(株) イオン高岡南店 (休(株): 改称)	350
3	H19.05	株式会社トヨックス	330
4	H19.05	北星ゴム工業株式会社	390
5	H19.05	ダイヤテックス株式会社	320
6	H19.07	川端鐵工株式会社	80
7	H19.09	YKK株式会社	6,300
8	H19.11	ウッドリンク株式会社 フォレスタークラブ	150
9	H20.01	オダケホームグループ“安心の森づくり”クラブ	230
10	H20.04	日本労働組合総連合会富山県連合会(連合富山)	60,000
11	H20.04	クラシエ製薬株式会社 高岡工場	180
12	H20.05	北陸電力グループ 森に恩返し活動実行委員会とやま(※)	24
13	H20.05	北陸電力グループ 森に恩返し活動実行委員会新川(※)	25
14	H20.06	岸田木材株式会社 森林パートナー事業部	30
15	H20.07	日本海ガス株式会社	334
16	H20.09	株式会社富山村田製作所	1,961
17	H20.09	株式会社高松メッキ	201
18	H20.11	大和ハウス工業株式会社 富山支店	126
19	H21.03	ヤマサン食品工業株式会社	120
20	H21.05	中越パルプ工業株式会社 高岡工場	420
21	H21.05	中越ロジスティクス株式会社	260
22	H21.05	中越緑化株式会社	32
23	H21.06	公益財団法人 ニッセイ緑の財団	8
24	H21.08	富山県生活協同組合	200
25	H21.08	中越テクノ株式会社	27
26	H21.10	ドコモ北陸グループ	810
27	H22.03	大高建設株式会社	57
28	H22.06	株式会社アーキジオ	38
29	H22.09	関西電力 北陸支社 森づくりサークル	5
30	H22.09	富士ゼロックスマニュファクチャリング(株) 富山事業所	217
31	H22.12	エコーウッド 富山 株式会社	15
32	H23.04	株式会社OSCAR J.J	100
33	H23.12	関西電力労働組合 北陸地方本部	428
34	H24.12	三協立山株式会社	5,469
35	H25.04	富山F P 会	6
36	H25.07	アサヒビール株式会社 富山支社	10
37	H25.09	大建工業株式会社 井波工場	210
38	H25.10	氷見建設業協会	34
39	H28.03	株式会社 北陸銀行	2,906
40	H28.04	チューモク株式会社	120
41	H28.05	トナミ運輸労働組合	3,484
42	H29.01	共和土木株式会社	98
43	H29.01	株式会社 頼成工務店	8
44	H29.01	オダニホーム 株式会社	6
45	H29.02	(株)山下ホーム 自然のもりの会	37
46	H29.02	細木建設株式会社	24
47	H29.05	株式会社 フラグシップ	2
48	H29.10	アサヒ飲料株式会社 北陸工場	45
49	H30.06	株式会社JTB 富山支店	30
50	H30.10	株式会社島田木材 フレーム会	20
51	H31.02	西日本電信電話株式会社 富山支店	450
52	R1.06	ネッツトヨタ富山株式会社 高岡店	26
53	R1.10	佐藤工業株式会社	1,205
54	R2.01	株式会社 河島造園	20
		計(53企業)	88,328

5 造林

(1) 造林実績

(単位:ha)

センター別	市町村別	再造林・拡大造林計	再造林			拡大造林			複層林	
			総数	造林公共事業	無花粉スギ植栽事業	森林総研造林	総数	造林公共事業	治山事業	実のなる木植栽事業※
	平成27年度	33.9	30.4	13.2	14.1	3.2	3.5		3.5	7.2
	平成28年度	48.6	46.3	19.8	20.0	6.5	2.3		2.3	4.3
	平成29年度	45.6	42.8	10.1	20.5	12.3	2.8	1.4	1.4	
	平成30年度	67.2	63.9	34.9	20.5	8.5	3.3	0.7	2.6	
	令和元年度	59.3	57.5	35.7	16.8	5.0	1.8	0.1	1.7	
新川	魚津市	1.4	1.4		1.4					
	滑川市									
	黒部市									
	(黒部市)									
	(宇奈月町)	1.2	1.2		1.2					
	入善町	0.3					0.3		0.3	
	朝日町	0.4					0.4		0.4	
計	3.2	2.5		2.5		0.7		0.7		
富山	富山市	6.7	6.7		3.7	3.0				
	(富山市)									
	(大沢野町)	0.3	0.3		0.3					
	(大山町)	3.0	3.0			3.0				
	(八尾町)	1.9	1.9		1.9					
	(婦中町)	1.5	1.5		1.5					
	(山田村)									
	(細入村)									
	舟橋村									
	上市町	0.5	0.5		0.5					
立山町										
計	7.1	7.1		4.1	3.0					
高岡	高岡市	10.0	10.0	10.0						
	(高岡市)	2.1	2.1	2.1						
	(福岡町)	7.9	7.9	7.9						
	氷見市	16.7	15.5	7.1	8.4		1.2	0.1	1.1	
	小矢部市	2.8	2.8	2.8						
	射水市									
	(新湊市)									
	(小杉町)									
	(大門町)									
	(下村)									
(大島町)										
計	29.5	28.3	19.9	8.4		1.2	0.1	1.1		
砺波	砺波市	3.9	3.9	3.8	0.1					
	(砺波市)	0.1	0.1		0.1					
	(庄川町)	3.8	3.8	3.8						
	南砺市	15.7	15.7	12.0	1.7	2.0				
	(城端町)									
	(平村)	0.9	0.9			0.9				
	(上平村)									
	(利賀村)	1.2	1.2		0.7	0.5				
	(井波町)									
	(井口村)									
(福野町)										
(福光町)	13.6	13.6	12.0	1.0	0.6					
計	19.6	19.6	15.8	1.8	2.0					

資料 県森林政策課調 注:計と内訳の和が一致しないのは四捨五入による。

※実のなる木植栽事業の面積は、植栽本数÷1,000(本/ha)で換算したもの

(2) 山行苗木需給実績(針葉樹)

(単位:千本)

区分	樹種	スギ			ヒノキ	アテ	クロマツ	合計
		実生	さし木	小計				
平成27年度 需給量		60	2	62			5	67
平成28年度 需給量		75	15	90			7	97
平成29年度 需給量		88	35	123			8	131
平成30年度 需給量		62	19	81	1		8	90
令和元年度 需給量		91		91	1		8	100
元 年 度	供 給 量	県内生産業者						
		県内森林組合						
		県営	35		35			35
		その他						
		小計	35		35			35
	量	県外移入量	56		56	1	8	65
	合計	91		91	1	8	100	
	需 要 量	県内需要量	91		91	1	8	100
		県外移出量						
合計		91		91	1	8	100	

資料 県森林政策課調

(3) 林業用種苗生産者経営体別苗畑面積(元年度に生産実績のあったもの)

(単位:戸, ha)

経営体規模	県		市町村		森林組合		苗組生産者		一般生産者		その他(学校・会社)		計	
	員数	面積	員数	面積	員数	面積	員数	面積	員数	面積	員数	面積	員数	面積
0.1ha以下														
0.1~0.5														
0.6~1.0														
1.1~3.0	1	1.5											1	1.5
3.1~5.0														
5.1~														
計	1	1.5											1	1.5

資料 県森林政策課調

(4) 採種園(育種母樹林)の状況

ア. 現況

採種園名	所在地	樹種	面積	設定年度	クローン数	本数/ha	備考
魚津採種園	魚津市石垣平	スギ	0.1ha	S44~47	1クローン	96本	閉鎖型ミニチュア採種園に更新
森林研究所	中新川郡立山町吉峰	スギ	0.9ha	S52	123クローン	608本	
計			1.0ha				

イ. 採種量

(単位:kg)

年度	H16	17	18	19	20	21	22	23	24	25	26	27	28	29	30	R1
魚津	30	48	0	12	13	14	3	13	6	22	0	0	0	2	5	3
森研	0	0	0	0	0	0	0	0	0	0	0	0	0	4	3	2
計	30	48	0	12	13	14	3	13	6	22	0	0	0	6	8	5

資料 県森林政策課調

(5) 採穂園(育種母樹林)の状況

ア. 現況

採穂園名	所在地	樹種	面積	設定年度	クローン数	本数/ha	備考
砺波採穂園	砺波市福山	スギ	3.7ha	S37~64	14クローン	5,500本	無花粉スギ「はるよこい」 180本
森林研究所	中新川郡立山町吉峰	スギ	0.5ha	S35	272クローン	3,037本	
計			4.2ha				

イ. 採穂量

(単位:千本)

年度	H16	17	18	19	20	21	22	23	24	25	26	27	28	29	30	R1
砺波	54	54	25	23	13	13	10	0	0	0	0	0	0	0	0	0
森研	0	0	0	0	0	0	0	0	0	0	0	0	0	0	0	0
計	54	54	25	23	13	13	10	0	0	0	0	0	0	0	0	0

資料 県森林政策課調

(6) 民有林適地適木調査実績(土壌型別分布表)

(単位:ha、%)

土 壤 群 亜 群 土 壤 型		褐色森林土							黒色土		赤色土
		褐色森林土					暗色系褐色森林土		BlD(d)	BlD	RC
		BB	BC	BD(d)	BD	BE	dBD(d)	dBD			
丘陵性山地	面積	3,732	3,254	27,044	26,586	742			382	541	382
	比率	5.8	5.0	42.0	41.3	1.2			0.6	0.8	0.6
低海拔山地	面積	6,259	962	16,661	29,711	1,038				205	
	比率	10.5	1.5	26.8	47.8	1.7				0.3	
高海拔山地	面積	1,328	71	8,474	1,579	169	2,271	1,248			
	比率	2.5	0.1	15.7	2.9	0.3	4.2	2.3			
計	面積	11,319	4,278	52,179	57,876	1,949	2,271	1,248	382	746	382
	比率	6.3	2.4	28.9	32.1	1.1	1.2	0.7	0.6	0.4	0.2

土 壤 群 亜 群 土 壤 型		ポドゾル			泥炭土		残積性 未熟土	岩石地 崩壊地 その他	合計	適木 面積
		乾性		湿性	PP	Pt				
		PD	PW I ~ II	PWIII						
丘陵性山地	面積						1,138	577	64,369	48,649
	比率						1.8	0.9		
低海拔山地	面積						5,953	1,406	62,195	35,309
	比率						9.6	2.2		
高海拔山地	面積	253	8,708	6,498	651	225	19,401	3,011	53,887	4,650
	比率	0.6	16.2	12.1	1.2	0.4	36.0	5.6		
計	面積	253	8,708	6,498	651	225	26,492	4,994	180,450	88,608
	比率	0.1	4.8	3.6	0.4	0.1	14.7	2.8		

資料: 林業技術センター林業試験場調(昭和53年)

- (注) 1. 丘陵性山地標高約400m以下、低海拔山地約400~800m、高海拔山地約800m以上、ただし、主地区分などの関係から、標高区分は完全に行っていないので部分的には出入りしている。
 2. 適木面積に急傾斜地、小さな岩石地、崩壊地等、造林不能地が含まれている。(約15%)

6 林道・作業道

(1) 林道現況

(単位 延長:m)

センター別	市町村	林道総数		自動車道												軽車道		
		(軽車道含む)		自動車道計		林道密度 (m/ha)	7.0m以上		7.0未満～5.0m		4.0未満～3.6m		3.6未満3.0m以上		舗装		軽車道(3.0～1.8)	
		路線数	延長	路線数	延長		路線数	延長	路線数	延長	路線数	延長	路線数	延長	舗装延長	舗装率(%)	路線数	延長
	平成27年度	735	1,731,613	596	1,599,434	8.9	9	40,441	36	319,443	461	1,151,098	90	88,452	963,936	60.3	139	132,179
	平成28年度	736	1,737,261	597	1,605,082	8.9	9	40,441	36	323,397	462	1,152,560	90	88,684	968,565	60.3	139	132,179
	平成29年度	735	1,737,266	597	1,606,587	8.9	9	40,441	36	324,069	462	1,153,255	90	88,822	971,056	60.4	138	130,679
	平成30年度	735	1,738,680	597	1,608,001	8.9	9	40,441	36	325,077	462	1,153,501	90	88,982	973,233	60.5	138	130,679
	令和元年度	735	1,740,187	597	1,609,508	37.0	9	40,553	36	326,031	463	1,154,330	89	88,594	975,273	60.6	138	130,679
新 川	魚津市	48	144,322	36	133,736	13.1	1	1,668	1	13,823	29	108,469	5	9,776	69,409	51.9	12	10,586
	滑川市	5	8,597	4	7,977	11.4					3	6,710	1	1,267	6,999	87.7	1	620
	黒部市	40	92,458	32	85,446	9.5	1	1,129	2	12,294	25	68,133	4	3,890	74,505	87.2	8	7,012
	(黒部市)	23	52,949	18	48,451	15.3	1	1,129	1	10,036	14	33,882	2	3,404	40,207	83.0	5	4,498
	(宇奈月町)	17	39,509	14	36,995	6.4			1	2,258	11	34,251	2	486	34,298	92.7	3	2,514
	入善町	7	20,726	5	19,426	21.3					5	19,426			9,368	48.2	2	1,300
	朝日町	34	72,429	29	67,932	9.2	2	7,559	1	16,095	21	39,354	5	4,924	47,183	69.5	5	4,497
	計	134	338,532	106	314,517	11.2	4	10,356	4	42,212	83	242,092	15	19,857	207,464	66.0	28	24,015
富 山	富山市	102	370,832	91	356,997	6.1	4	26,665	9	109,109	76	219,954	2	1,269	260,356	72.9	11	13,835
	(富山市)																	
	(大沢野町)	20	68,597	16	64,909	16.0			2	26,859	13	37,281	1	769	55,283	85.2	4	3,688
	(大山町)	39	180,312	34	171,375	5.6	3	25,250	3	51,421	28	94,704			117,737	68.7	5	8,937
	(八尾町)	27	84,966	27	84,966	5.5	1	1,415	2	28,621	23	54,430	1	500	55,727	65.6		
	(婦中町)	3	1,328	1	118	0.1			1	118					118	100.0	2	1,210
	(山田村)	6	9,820	6	9,820	3.3			1	2,090	5	7,730			8,345	85.0		
	(細入村)	7	25,809	7	25,809	9.5					7	25,809			23,146	89.7		
	舟橋村																	
	上市町	28	81,705	23	76,316	6.4			1	9,079	20	66,760	2	477	52,790	69.2	5	5,389
	立山町	30	96,998	27	93,188	12.5	1	3,532	1	5,042	23	82,559	2	2,055	72,365	77.7	3	3,810
計	160	549,535	141	526,501	6.8	5	30,197	11	123,230	119	369,273	6	3,801	385,511	73.2	19	23,034	
高 岡	高岡市	67	104,760	51	93,124	14.0			1	11,293	44	73,552	6	8,279	69,468	74.6	16	11,636
	(高岡市)	43	58,102	30	47,827	14.5				611	27	44,250	3	2,966	35,796	74.8	13	10,275
	(福岡町)	24	46,658	21	45,297	13.4			1	10,682	17	29,302	3	5,313	33,672	74.3	3	1,361
	氷見市	115	174,046	73	134,430	10.0			3	33,604	45	84,005	25	16,821	79,138	58.9	42	39,616
	小矢部市	70	94,758	55	80,496	13.7			2	5,574	41	66,508	12	8,414	25,588	31.8	15	14,262
	射水市	21	16,096	15	11,243	9.5			1	689	9	6,059	5	4,495	3,062	27.2	6	4,853
	(新湊市)																	
	(小杉町)	14	11,817	12	9,266	8.5			1	689	8	5,573	3	3,004	3,062	33.0	2	2,551
	(大門町)	7	4,279	3	1,977	21.9					1	486	2	1,491			4	2,302
	(下村)																	
(大島町)																		
計	273	389,660	194	319,293	11.8			7	51,160	139	230,124	48	38,009	177,256	55.5	79	70,367	
砺 波	砺波市	23	35,953	22	34,044	9.8			6	11,698	11	18,284	5	4,062	21,694	63.7	1	1,909
	南砺市	145	426,507	134	415,153	232.0			8	97,731	111	294,557	15	22,865	183,348	44.2	11	11,354
	計	168	462,460	156	449,197	268.8			14	109,429	122	312,841	20	26,927	205,042	45.6	12	13,263
合計	735	1,740,187	597	1,609,508	37.0	9	40,553	36	326,031	463	1,154,330	89	88,594	975,273	60.6	138	130,679	

資料 県森林政策課調

注 幅員は全幅員(車道幅員+路肩)である。路線数は起点において数える。

(4) 市町村別作業道(路)開設実績

(単位 延長: m 事業費: 千円)

センター別	市町村別	総数		造 林								林 構		林産集落		県 単		そ の 他	
				計		公 社		森 林 総 研		個 人									
		延長	事業費	延長	事業費	延長	事業費	延長	事業費	延長	事業費	延長	事業費	延長	事業費	延長	事業費	延長	事業費
	平成27年度	138,843	311,106	2,400	9,649	0	0	2,400	9,649	0	0	0	0	0	0	2,160	6,896	134,283	294,561
	平成28年度	125,163	252,191	9,160	42,916	0	0	9,160	42,916	0	0	0	0	0	0	12,849	20,987	103,154	188,288
	平成29年度	144,051	383,025	2,850	11,026	0	0	2,850	11,026	0	0	0	0	0	0	14,019	19,218	127,182	352,781
	平成30年度	136,249	369,720	4,810	17,827	0	0	4,810	17,827	0	0	0	0	0	0	21,224	31,274	110,215	320,620
	令和元年度	127,448	299,964	3,088	8,344	0	0	3,088	8,344	0	0	0	0	0	0	22,854	26,475	101,506	265,145
新 川	魚津市	7,029	12,862	570	1,300			570	1,300						1,457	2,474	5,002	9,088	
	滑川市	0	0	0	0														
	黒部市	2,621	4,679	0	0	0	0	0	0	0	0	0	0	0	320	600	2,301	4,079	
	(黒部市)	2,301	4,079	0	0												2,301	4,079	
	(宇奈月町)	320	600	0	0										320	600			
	入善町	200	400	0	0												200	400	
	朝日町	1,832	3,079	0	0												1,832	3,079	
計	11,682	21,020	570	1,300	0	0	570	1,300	0	0	0	0	0	1,777	3,074	9,335	16,646		
富 山	富山市	19,611	31,561	1,400	2,806	0	0	1,400	2,806	0	0	0	0	0	1,693	2,377	16,518	26,378	
	(富山市)	0	0	0	0														
	(大沢野町)	2,534	3,804	370	1,036			370	1,036						362	485	1,802	2,283	
	(大山町)	3,277	5,306	0	0												3,277	5,306	
	(八尾町)	12,838	21,293	1,030	1,770			1,030	1,770						1,331	1,892	10,477	17,631	
	(婦中町)	0	0	0	0														
	(山田村)	962	1,158	0	0												962	1,158	
	(細入村)	0	0	0	0														
	舟橋村	0	0	0	0														
計	30,379	46,679	1,830	3,967	0	0	1,830	3,967	0	0	0	0	0	6,574	5,604	21,975	37,108		
高 岡	高岡市	5,134	27,459	200	561	0	0	200	561	0	0	0	0	0	2,549	3,598	2,385	23,300	
	(高岡市)	2,240	3,289	0	0										2,240	3,289			
	(福岡町)	2,894	24,170	200	561			200	561						309	309	2,385	23,300	
	氷見市	20,488	32,781	260	416			260	416						2,625	4,400	17,603	27,965	
	小矢部市	11,949	22,000	0	0										1,659	1,659	10,290	20,341	
	射水市	6,847	9,547	0	0	0	0	0	0	0	0	0	0	0	3,251	3,402	3,596	6,145	
	(新湊市)	0	0	0	0														
	(小杉町)	6,847	9,547	0	0										3,251	3,402	3,596	6,145	
	(大門町)	0	0	0	0														
	(下村)	0	0	0	0														
計	44,418	91,787	460	977	0	0	460	977	0	0	0	0	0	10,084	13,059	33,874	77,751		
砺 波	砺波市	8,331	15,489	0	0	0	0	0	0	0	0	0	0	0	510	450	7,821	15,039	
	(砺波市)	3,772	8,833	0	0												3,772	8,833	
	(庄川町)	4,559	6,656	0	0										510	450	4,049	6,206	
	南砺市	32,638	124,989	228	2,100	0	0	228	2,100	0	0	0	0	0	3,909	4,288	28,501	118,601	
	(城端町)	6,183	7,758	0	0										360	148	5,823	7,610	
	(平村)	1,882	3,033	0	0												1,882	3,033	
	(上平村)	0	0	0	0														
	(利賀村)	1,944	4,834	228	2,100			228	2,100								1,716	2,734	
	(井波町)	3,548	6,224	0	0												3,548	6,224	
	(井口村)	0	0	0	0														
計	40,969	140,478	228	2,100	0	0	228	2,100	0	0	0	0	0	4,419	4,738	36,322	133,640		
合 計	127,448	299,964	3,088	8,344	0	0	3,088	8,344	0	0	0	0	0	22,854	26,475	101,506	265,145		

(5) 緑資源幹線林道事業の概況

() は舗装

(単位 延長: m 事業費: 円)

年度	富山県3路線計		高山・大山線		大山・福光線								朝日・大山線		備考
	延長計	事業費計	有峰区間		大山Ⅰ区間		大沢野・八尾区間		利賀・平区間		上平・福光区間		朝日・魚津区間		
			延長	事業費	延長	事業費	延長	事業費	延長	事業費	延長	事業費	延長	事業費	
全体計画	109,688	54,289,340,125	38,600	19,629,863,000	10,600	5,822,214,000	10,200	4,948,373,000	5,688	5,198,115,125	21,900	8,891,648,000	32,900	14,747,500,000	
52年度	(34.0) 427.0		(34.0) 427.0												
53年度	1,137.0	250,437,000	1,137.0	250,437,000											
54年度	1,406.9	337,057,000	1,406.9	337,057,000											
55年度	754.2	339,827,013	754.2	339,827,013											
56年度	853.6	391,690,798	808.5	337,049,938					45.1	54,640,860					
57年度	669.0	444,395,946	511.1	138,713,928	130.0	63,108,000			27.9	242,574,018					新山の神トソ上半掘削136.05m
58年度	(522.0) 650.2		(522.0) 258.2		(522.0) 74,571,108					240,225,871					新山の神トソ上半掘削160.5m
59年度	(355.0) 795.8		(355.0) 440.8		(355.0) 129,578,693					292,967,205					大山Ⅰ区間 大山町へ877.0m移管 新山の神トソ上半掘削246.3m
60年度	(561.0) 813.3		(561.0) 813.3							393,066,918					新山の神トソ上半掘削338.7m
61年度	(1,100.0) 622.7		(1,100.0) 410.8						211.9	437,746,792					有峰区間 富山県へ1,640.1m移管 新山の神トソ上半掘削290.4m
62年度	(2,176.8) 620.4		(2,176.8) 456.7						163.7	589,201,269					有峰区間 富山県へ1,687.4m移管 新山の神トソ上半掘削256.65m
63年度	(831.4) 385.7		(831.4) 240.4						145.3	608,005,482					
平成元年度	(3,152.1) 2,864.3		(897.0) 669.2						(2,255.1) 2,195.1						利賀・平区間 利賀村へ1,453.1m、平村へ802.0m移管
2年度	(2,392.0) 2,008.8		(1,242.0) 971.1						(1,150.0) 1,037.7						
3年度	(462.8) 1,529.8		(462.8) 533.0						996.8	489,666,006					
4年度	(2,073.8) 1,229.8		(471.3) 506.8						(1,602.5) 723.0						有峰区間 富山県へ934.2m移管
5年度	(3,537.0) 1,243.6		(2,857.1) 393.0						(679.9) 141.0						利賀・平区間 平村へ3,432.4m移管
6年度	(1,230.9) 1,005.2		(556.6) 348.6							(213.0) 336.2					有峰区間 富山県へ6,041.1m移管
7年度	(1,075.4) 1,214.8		(494.0) 669.0												有峰区間 富山県へ1,342.2m移管
8年度	(398.8) 1,541.1		(288.0) 550.7												
9年度	(2,743.3) 2,442.5		(2,218.9) 1,940.3												
10年度	(1,114.3) 2,482.8		1,759.4	1,027,759,436											朝日・魚津区間 朝日町へ1,136.4m移管
11年度	(2,323.6) 2,547.9		(2,323.6) 1,979.5												有峰区間 富山県へ3,039.7m及び、大山町へ232.1m移管 朝日・魚津区間 朝日町へ774.7m移管
12年度	(636.7) 1,400.6		(405.9) 697.0												有峰区間 富山県へ961.5m移管 上平・福光区間 福光町へ1,165.2m移管
13年度	(2,019.7) 1,012.0		(572.0) 319.0					133.0	100,550,502						有峰区間 富山県へ1,265.2m移管 朝日・魚津区間 朝日町へ725.2m移管
14年度	(2,096.1) 1,484.7		(654.8) 427.6					148.1	180,680,590						有峰区間 富山県へ758.8m移管 上平・福光区間 福光町へ950.9m移管 朝日・魚津区間 朝日町へ300.2m、魚津市へ413.9m移管
15年度	(1,397.3) 907.3		(946.8) 119.5					86.5	109,690,795						有峰区間 富山県へ878.3m移管 上平・福光区間 福光町へ126.9m移管
16年度	(1,106.1) 1,101.9		(340.8) 233.1					122.0	164,434,230						有峰区間 富山県へ521.2m移管 朝日・魚津区間 朝日町へ703.6m、魚津市へ346.1m移管
17年度	(651.0) 1,195.1		(135.8) 470.1					0.0	109,714,763						上平・福光区間 南砺市へ777.6m移管 朝日・魚津区間 魚津市へ362.8m移管
18年度	(1,085.2) 1,667.7		(596.0) 478.5					(0.0) 48.3	152,905,883						有峰区間 富山県へ257.3m移管
19年度	(2,419.5) 451.5		(37.8) 9.8					(541.9) 0.0	87,561,608						上平・福光区間 南砺市へ887.2m移管 朝日・魚津区間 魚津市へ908.2m移管
20年度	(612.1) 11.0		(605.1) 0.0					(7.0) 11.0	102,904,177						有峰区間 富山県へ365.4m移管 大沢野・八尾区間 富山市へ548.9m移管
21年度	(683.6) 0.0		(498.3) 0.0					(0.0) 0.0	0						有峰区間 富山県へ264.4m移管 上平・福光区間 南砺市へ319.9m移管 朝日・魚津区間 朝日町へ454.5m移管
22年度	(490.8) 66.0		(145.3) 7.0												有峰区間 富山県へ643.5m移管 朝日・魚津区間 黒部市へ345.5m移管
合計	(39,282.3) 38,544.2		(21,453.1) 20,747.1		(877.0) 877.0		(548.9) 1,008,442,548		(5,687.5) 5,687.5		(4,227.7) 4,110.9		(6,488.1) 3,091,539,148		6,572.8 3,308,609,002

資料 県森林政策課調

注:平成20年度以降は、既設道移管円滑化事業(事業実施主体:森林総合研究所森林農地整備センター)の実績を記載。平成23年度に事業廃止。

(6) 山のみち地域づくり交付金事業の概況

(単位 延長:m 金額:千円)

年度	有峰線		大沢野・八尾線		上平・福光線		宮崎・蛭谷線		福平・東城線		5路線計		
	延長	事業費	延長	事業費	延長	事業費	延長	事業費	延長	事業費	延長計	事業費計	
全体計画	8,900	8,897,000	9,700	3,981,000	17,700	5,807,000	11,500	5,109,119	3,500	1,343,102	51,300	25,137,221	
平成20年度	(163.0)	160,500	(182.0)	119,000	(487.0)	84,070	(183.0)	124,500	(207.0)	55,000	(1,222.0)	0.0	543,070
平成21年度	(341.0)	398,000	(187.0)	70,000	(200.0)	66,500	(722.0)	161,500	(580.0)	120,000	(2,030.0)	222.0	816,000
平成22年度	(341.0)	393,186	(400.1)	257,500	(355.0)	50,300	(189.0)	24,900	(95.0)	24,000	(1,380.1)	453.0	749,886
平成23年度	(64.0)	183,800	(491.0)	366,000	(745.0)	85,000	(140.0)	152,000	(328.0)	28,500	(1,768.0)	1,486.0	815,300
平成24年度	(378.0)	468,823	(48.1)	142,000	()	1,543.0	(617.0)	196,348	(243.0)	172,354	(1,286.1)	3,223.6	1,061,525
平成25年度	(217.0)	257,572	()		()	244.0	(367.9)	112,284	()	69,048	(584.9)	632.8	458,904
平成26年度	(222.0)	295,235	()		()		()	885.9	()	61,000	(222.0)	954.6	445,283
平成27年度	(169.8)	283,955	(244.0)	119,446	()		()	103.2	(176.0)	77,635	(589.8)	272.5	510,904
平成28年度	(113.0)	283,000	(402.0)	170,000	()		(374.5)	70,000	(52.0)	44,000	(941.5)	180.4	567,000
平成29年度	(250.9)	271,000	(484.7)	131,380	()		(168.2)	40,000	(413.6)	80,000	(1,317.4)	0.0	522,380
平成30年度	(511.7)	273,000	(329.5)	177,000	()		()	111.7	(341.6)	51,500	(1,182.8)	250.0	540,000
令和元年度	(454.2)	295,000	(200.1)	110,000	()		(232.4)	30,000	(233.7)	67,000	(1,120.4)	281.9	502,000
合計	1,957.6	3,563,071.0	865.6	1,662,326.0	1,787.0	387,870.0	2,060.8	1,068,948.0	1,285.8	850,037.0	7,956.8	7,532,252	

※延長及び事業費は事業年度での実績とし、前年度繰越分を含まない。

※()内は未完成延長

7 林業機械

(1) 林業機械の推移

(単位: 台)

年度		機械名	集材機	小型運材車	クレーン	チェーンソー	刈払機	動力枝打機	苗畑用トラクター
平成 27 年度			37	9	21	501	603	19	0
平成 28 年度			40	15	17	513	595	18	0
平成 29 年度			34	7	15	472	546	16	0
平成 30 年度			39	8	17	397	297	16	0
令和 元 年度			36	7	21	410	313	12	2
内 訳	会 社		27	6	14	199	140	10	2
	森林組合		1	1	5	159	144	2	0
	その他組合		0	0	0	8	6	0	0
	個人外		8	0	2	44	23	0	0

資料 県森林政策課調

(2) 高性能林業機械の推移

(単位: 台)

年度		機械名	スキッド	プロセッサ	ハーベスタ	フォワーダ	タワーヤーダ	スイングヤーダ	グラップルソー
平成 27 年度			3	9	13	19	1	17	3
平成 28 年度			3	9	14	20	1	16	5
平成 29 年度			4	5	17	26	0	13	2
平成 30 年度			4	5	16	25	0	14	3
令和 元 年度			4	6	16	26	0	14	4
内 訳	会 社		3	4	5	9	0	6	3
	森林組合		1	2	11	17	0	8	1
	その他組合		0	0	0	0	0	0	0
	個人外		0	0	0	0	0	0	0

資料 県森林政策課調

(単位: 千円)

センター別	市町村別	林業・木材産業構造改革事業				強い林業・木材産業づくり交付金 森林づくり交付金				森林・林業・木材産業づくり交付金				森林・林業再生基盤づくり交付金				林業・木材産業成長産業化 促進対策交付金			事業費計
		指定	期間	事業費	摘要	指定	期間	事業費	摘要	指定	期間	事業費	摘要	指定	期間	事業費	摘要	期間	事業費	摘要	
新 川	魚津市	14	14~17	483,192	林業経営型	17	17	32,550	森林づくり交付金 (森林整備の推進)	22	22	24,098	森林整備の推進	25	25~26	52,148	木材利用及び木材産業体制の整備推進	30~元	3,292	安定供給体制の整備推進	1,378,540
	滑川市	14	14~17							23	23~24	6,275	木材利用及び木材産業体制の整備推進								73,275
	黒部市							9,000				10,500				144,612			4,261		991,289
	(黒部市)	14	14~17															30~元	4,261	安定供給体制の整備推進	673,177
	(宇奈月町)	14	14~17			19	19	9,000	森林づくり交付金 (森林整備の推進)	20	20	10,500	森林整備の推進	29	29~30	144,612	木材利用及び木材産業体制の整備推進				318,112
	入善町	14	14~17															30~元	1,108	安定供給体制の整備推進	301,108
	朝日町	14	14~17															30~元	2,854	安定供給体制の整備推進	671,694
計			483,192				41,550				40,873				305,732			11,515		3,415,906	
富 山	富山市			336,033				200,772				76,277				30,549			32,455		4,383,551
	(富山市)	14	14~15 15~16	20,830	林業経営型、 木材産業型													30	3,691	安定供給体制の整備推進	597,512
	(大沢野町)					18 19	18~19	34,957	森林づくり交付金 (森林整備の推進)	20	20	30,000	森林整備の推進					30~元	4,840	安定供給体制の整備推進	259,397
	(大山町)					18 19	18~19	30,400	森林づくり交付金 (森林整備の推進)					27	27	30,549	特用林産の振興	30~元	4,035	安定供給体制の整備推進	1,239,653
	(八尾町)	14	14~15 16	315,203	林業経営型、 木材産業型、 緊急間伐促進	17 18	17~18	101,115	森林づくり交付金 (森林整備の推進)	20	20~21	46,277	森林整備の推進					30~元	19,889	安定供給体制の整備推進	1,881,587
	(婦中町)	14	14~15			18	18	13,300	森林づくり交付金 (森林整備の推進)												42,340
	(山田村)	14	14~15			17	17	10,500	森林づくり交付金 (森林整備の推進)												231,442
	(細入村)	14	14~15			18	18	10,500	森林づくり交付金 (森林整備の推進)												131,620
	舟橋村																				
	上市町					18	18	12,800	森林づくり交付金 (森林整備の推進)									30~元	1,946	安定供給体制の整備推進	296,746
	立山町					18	18	16,000	森林づくり交付金 (森林整備の推進)									30~元	17,973	安定供給体制の整備推進	598,639
計			336,033				229,572				76,277				30,549			52,374		5,278,936	
高 岡	高岡市											21,556							22,671		878,255
	(高岡市)									23	23~24	21,556	木材利用及び木材産業体制の整備推進								294,886
	(福岡町)																30~元	22,671	安定供給体制の整備推進	583,369	
	氷見市								20	20	18,428	森林整備の推進									973,860
	小矢部市								23	23~24	22,593	木材利用及び木材産業体制の整備推進					30~元	5,553	安定供給体制の整備推進	772,546	
	射水市															78,408			368,923	447,331	
	(新湊市)													28	28	78,408	木材利用及び木材産業体制の整備推進				78,408
	(小杉町)																30~元	368,923	安定供給体制の整備推進 木材利用及び木材産業体制の整備推進	368,923	
	(大門町)																				
	(下村)																				
(大島町)																					
計											62,579				78,408			397,147		3,071,992	
砺 波	砺波市			138,785				103,215											99,526		1,554,226
	(砺波市)	16	16~17	138,785	林業経営型	17	17	92,215	強い林業・木材産業づくり交付金(森林バイオマス等活用施設)												959,064
	(庄川町)					18	18	11,000	森林づくり交付金 (森林整備の推進)								30~元	99,526	木材利用及び木材産業体制の整備推進	595,162	
	南砺市							93,248				67,563			345,912				191,410		4,983,815
	(城端町)					18	18	37,808	森林づくり交付金 (森林整備の推進)	20	20	24,351	森林整備の推進	29	29~30	300,832	木材利用及び木材産業体制の整備推進	元	244	安定供給体制の整備推進	876,853
	(平村)													28	28	45,080	特用林産の振興	30~元	12,415	安定供給体制の整備推進	454,865
	(上平村)																				291,000
	(利賀村)																	30~元	1,022	安定供給体制の整備推進	1,244,140
	(井波町)									23	23~24	6,452	木材利用及び木材産業体制の整備推進				30~元	19,800	安定供給体制の整備推進	148,952	
	(井口村)																				297,510
(福野町)																					
(福光町)					19	19	55,440	森林づくり交付金 (森林整備の推進)	20	20	34,650	森林整備の推進					30~元	157,929	安定供給体制の整備推進 木材利用及び木材産業体制の整備推進	1,670,495	
計			138,785				196,463				67,563			345,912				290,936		6,538,041	
富山県																	30~元	19,365		177,842	
合計			958,010				467,585				247,292			760,601				771,337		18,482,717	

9 林業金融

(1) 林業・木材産業改善資金の貸付実績

(単位:千円)

年 度	件数	金額
平成27年度	0	0
平成28年度	3	11,100
平成29年度	2	19,980
平成30年度	1	3,830
令和元年度	1	4,200

(2) 木材産業等高度化推進資金の貸付状況(年度末貸付残高)

(単位:千円)

年 度	総 数		事業経営改善合理化資金				構造改善合理化資金				林業経営改善資金			
			素材生産等 促進資金		新規需要 創出資金		木材高度 加工資金		原木確保協定 促進資金		林業経営高度化 推進資金		伐採・造林一環 作業推進資金	
	件数	金額	件数	金額	件数	金額	件数	金額	件数	金額	件数	金額	件数	金額
平成27年度	5	109,500	5	109,500										
平成28年度	2	28,800	2	28,800										
平成29年度	1	28,200	1	28,200										
平成30年度	1	28,200	1	28,200										
令和元年度	1	28,200	1	28,200										

資料 県森林政策課調

10 林産物

(1) 素材需給量

(単位: 千m³)

年 度	供 給 量					県 内 需 要 量					県内自給率 B/A ×100	外材依存率 (C+D)/A ×100
	総 数 A	県内生産量 B	県外移入量		外材輸入量 D	計	製材用	パルプ・ チップ用	合板用	その他		
			計	国産材								
平成27年次	326	59	111	73	38	156	225	187	38		18.1	59.5
平成28年次	379	64	131	86	45	184	242	197	45		16.9	60.4
平成29年次	338	58	129	92	37	151	236	194	42		17.2	55.6
平成30年次	347	57	125	82	43	165	249	209	40		16.4	59.9
令和元年次	386	82	125	78	47	179	257	223	34		21.2	58.5

資料 農林水産省「木材需給報告書」、財務省「貿易統計」及び県森林政策課調

(2) 素材生産量(用途別、樹種別)

(単位: 千m³)

年 度	総 数	用 途 別					樹 種 別											
		製材用	パルプ用	合板用	木 材 チップ用	その他	針 葉 樹							広 葉 樹				
							計	アカマツ クロマツ	スギ	ヒノキ	モミ・ ツガ	カラ マツ	エゾマツ トドマツ	その他	計	なら	ぶな	その他
平成27年次	59	33	—	12	14	—	46	1	44	0	—	—	—	0	13	—	—	—
平成28年次	64	28	—	15	21	—	53	1	51	0	—	0	—	0	11	—	—	—
平成29年次	58	24	—	18	16	—	51	1	49	0	—	0	—	1	7	—	—	—
平成30年次	57	26	—	17	14	—	51	1	49	1	—	0	—	0	6	—	—	—
令和元年次	82	47	—	23	12	—	77	1	76	0	—	0	—	—	5	—	—	—

資料 農林水産省「木材需給報告書」

(3) 製材動態

(単位 工場数:工場, 従業員数:人, 素材・製材品:千m³)

年 度	出力 (kw) 階 層 別 工 場 数						出力数 (kw)	12月末日現在 従業員数	素 材 入 荷 量			素 材 消費量	製材品 出荷量
	総 数	7.5~22.5	22.5~37.5	37.5~75.0	75.0~300.0	300.0以上			計	国産材	外 材		
平成27年次	74	2	16	22	27	7	18,088	497	187	80	106	189	134
平成28年次	72	2	16	22	25	7	10,126	463	197	89	108	193	131
平成29年次	72	41			24	7	9,894	—	194	89	106	199	138
平成30年次	68	37			24	7	9,019	—	209	x	x	208	147
令和元年次	64	31			27	6	8,382	—	223	103	120	220	155

資料 農林水産省「木材需給報告書」

※「x」は個人または法人その他の団体に関する秘密を保護するため、統計数値を公表しないもの

(4) 製材用素材の樹種別入荷量

(単位: 千m³)

年次	総数	国産材			外材					
		計	針葉樹	広葉樹	計	北洋材	米材	南洋材	NZ材	その他
平成27年次	187	80	75	6	106	96	x	x	x	x
平成28年次	197	89	88	1	108	99	7	—	x	x
平成29年次	194	89	88	x	106	x	x	—	x	x
平成30年次	209	x	81	x	x	x	x	—	—	—
令和元年次	223	103	103	0	120	110	10	—	—	—

資料 「木材需給報告書」

※「x」は個人または法人その他の団体に関する秘密を保護するため、統計数値を公表しないもの

(5) 木材チップ需給状況

(単位: 千t)

年次	総数	供給量								需要量				
		生産量								県外入荷量	外材チップ	計	県内消費量	県外移出量
		針広別				入手別								
		計	針葉樹	広葉樹	不明	計	素材	工場残材等	林地残材					
平成27年次	666	74	23	10	41	74	21	52	0	42	550	641	641	0
平成28年次	622	50	26	11	13	50	24	26	—	38	534	623	623	0
平成29年次	667	50	28	10	12	50	23	27	—	43	574	650	650	0
平成30年次	648	44	24	9	11	44	19	25	—	40	564	642	642	0
令和元年次	689	64	34	9	21	64	20	44	—	46	579	659	659	0

資料 「木材需給報告書」及び県森林政策課調

※ 生産量の針広別の不明は、解体材・廃材に係るもの

(6) 木材チップ工場数

(単位: 台, 人)

年次	総数			従業者数
	総数	専業	兼業	
平成27年次	19	8	11	43
平成28年次	21	8	13	40
平成29年次	22	8	14	—
平成30年次	21	6	15	—
令和元年次	24	11	13	—

資料 「木材需給報告書」

※従業者数は各年末現在

(7) 特用林産物生産量

(単位: t)

センター別	市町村別	しいたけ		えのきたけ	なめこ	ひらたけ	ぶなしめじ	その他のきのこ	たけのこ	ワサビ	桐材 (m ³)	竹材 (千束)	木炭 (竹炭、粉炭含む)	山菜
		生	乾											
	平成27年次	1182.9	1.2	229.4	331.1	4.4	969.0	4.6	64.6	0.1			20.4	10.1
	平成28年次	1015.7	0.7	179.8	332.1	4.4	1126.0	5.0	91.9	0.1			19.5	3.5
	平成29年次	1132.0	0.7	235.1	334.6	4.1	2650.0	3.2	40.0	0.0			19.6	3.1
	平成30年次	1165.2	1.0	227.5	327.5	3.5	2850.0	3.0	57.1	0.0			17.4	2.4
	令和元年次	1402.4	12.6	168.6	1.2	2.8	2784.0	2.0	31.5	0.0			10.0	1.6
新 川	魚津市	9.8	0.8					0.2	0.2					0.1
	滑川市				0.0									0.3
	黒部市	3.7											1.7	0.3
	(黒部市)												1.7	0.3
	(宇奈月町)	3.7												
	入善町													
	朝日町								0.2	0.0				0.9
計	13.5	0.8		0.0			0.2	0.4	0.0				2.6	1.1
富 山	富山市	457.1	0.4				2784.0	0.5					1.3	
	(富山市)	75.0	0.0											
	(大沢野町)													
	(大山町)	28.3	0.3					0.5						
	(八尾町)	0.2					2784.0							
	(婦中町)												1.3	
	(山田村)													
	(細入村)	353.6	0.1											
	舟橋村													
	上市町													
立山町	0.4	0.0	168.6											
計	457.4	0.4	168.6			2784.0	0.5					1.3		
高 岡	高岡市	458.9	0.0						0.9					
	(高岡市)	431.5	0.0						0.9					
	(福岡町)	27.4												
	氷見市	27.9	11.4						20.3				0.0	
	小矢部市	70.1											0.4	
	射水市	0.0							9.7				0.1	
	(新湊市)													
	(小杉町)	0.0							9.7				0.1	
	(大門町)													
	(下村)													
(大島町)														
計	556.9	11.4						30.9				0.5		
砺 波	砺波市	370.7				2.3		1.3						
	(砺波市)	370.7				2.3		1.3						
	(庄川町)													
	南砺市	3.8			1.2	0.5		0.0	0.2	0.0			5.6	0.5
	(城端町)	0.4												
	(平村)							0.0		0.0				0.1
	(上平村)													
	(利賀村)													
	(井波町)				1.0	0.5								
	(井口村)													
(福野町)	3.3													
(福光町)	0.1			0.2				0.2				5.6	0.5	
計	374.5			1.2	2.8		1.3	0.2	0.0			5.6	0.5	

資料 県森林政策課

注: 計とその内訳が一致しないのは四捨五入による。

11 森林被害

(1) 森林病虫害等防除実績

センター別	市町村別	松くい虫							マツケムシ			カシノナガキクイムシ		
		被害量 m3	薬剤散布		被害木駆除		樹幹注入		被害量 ha	薬剤 駆除量 ha	事業費 千円	被害量 m3	被害木 駆除量 m3	事業費 千円
			散布面積 ha	事業費 千円	駆除量 m3	事業費 千円	駆除量 本	事業費 千円						
	平成27年度	1,280	29	3,964	55	1,033	2,204	6,356	41	31	430	35		
	平成28年度	941	33	4,682	14	313	1,710	5,845	41	26	200	32		
	平成29年度	536	34	4,534	7	161	1,150	4,100	35	26	200	7		
	平成30年度	346	47	6,549	4	97	1,204	4,151	35	26	200			
	令和元年度	442	63	5,951	1	18	1,247	4,482	35	26	200			
新 川	魚津市	5					106	382						
	滑川市	3					90	324						
	黒部市	69					699	2,516						
	(黒部市)	67					699	2,516						
	(宇奈月町)	2												
	入善町	265	18	1,108										
	朝日町	18	5	423										
計	359	23	1,531			895	3,222							
富 山	富山市	58	11	940					35	26	200			
	(富山市)	56	11	940					35	26	200			
	(大沢野町)													
	(大山町)													
	(八尾町)	3												
	(婦中町)													
	(山田村)													
	(細入村)													
	舟橋村													
	上市町													
立山町														
計	58	11	940						35	26	200			
高 岡	高岡市	2	15	1,806										
	(高岡市)	2	15	1,806										
	(福岡町)													
	氷見市	6	14	1,674										
	小矢部市	0												
	射水市	7												
	(新湊市)													
	(小杉町)	7												
	(大門町)													
	(下村)													
(大島町)														
計	15	29	3,480											
砺 波	砺波市	1			1	18	52	180						
	(砺波市)	1			1	18								
	(庄川町)						52	180						
	南砺市	9					300	1,080						
	(城端町)	3												
	(平村)													
	(上平村)													
	(利賀村)													
	(井波町)	6					300	1,080						
	(井口村)													
(福野町)														
(福光町)														
計	10			1	18	352	1,260							

(2) 森林保険契約と損害てん補実績

(単位 面積:ha 保険金:円)

年 度		平成27年度	平成28年度	平成29年度	平成30年度	令和元年度	
契 約 保 有 高	件数	470	453	444	408	390	
	面積	793	770	757	687	650	
	責任保険金額	651,735,931	649,808,583	651,671,001	597,034,034	569,108,488	
損 害 て ん 補	総 数	件数	—	—	7	1	24
		面積	—	—	2	0	8
		保険金	—	—	293,950	40,800	2,259,619
	火 災	件数	—	—	—	—	—
		面積	—	—	—	—	—
		保険金	—	—	—	—	—
	風 害	件数	—	—	—	—	—
		面積	—	—	—	—	—
		保険金	—	—	—	—	—
	雪 害	件数	—	—	—	—	11
		面積	—	—	—	—	3
		保険金	—	—	—	—	1,511,519
	干 害	件数	—	—	—	—	11
		面積	—	—	—	—	5
		保険金	—	—	—	—	699,800
	水 害	件数	—	—	1	1	2
		面積	—	—	0	0	0
		保険金	—	—	4,600	40,800	48,300
	凍 害	件数	—	—	6	—	—
		面積	—	—	2	—	—
		保険金	—	—	289,350	—	—

資料 森林保険センター 森林保険に関する統計資料、富山県森林組合連合会

1 2 森林組合

(1) 森林組合連合会の構成

年 度	役 員 数				職 員 数				会 員 数			出 資 金			
	総 数	常勤理事	非常勤理事	監 事	総 数	事務職員	技術職員	備 員	総 数	正 会 員		准会員	総 数 (千円)	払込済額 (千円)	1 会員平均 払込済額 (千円)
										森林組合	生産森林 組 合				
平成27年度	9	1	5	3	18	6	11	1	4	4	-	-	80,190	80,190	20,047
平成28年度	9	1	5	3	17	6	10	1	4	4	-	-	80,190	80,190	20,047
平成29年度	9	1	5	3	17	6	10	1	4	4	-	-	80,190	80,190	20,047
平成30年度	9	1	5	3	17	6	10	1	4	4	-	-	80,190	80,190	20,047
令和元年度	9	1	5	3	17	8	8	1	4	4	-	-	80,190	80,190	20,047

資料 県森林政策課調

(2) 森林組合の構成

森林組合別	組 合 数	作 業 班 員 数				役 員 数				職 員 数			組 合 員 数			払込済 出資金額 (千円)	森 林 面 積	
		総 数 (人)	伐出 (人)	造林 (人)	その他 (人)	総 数 (人)	常勤理事 (人)	非常勤理事 (人)	監 事 (人)	総 数 (人)	常 勤 (人)	兼 務 (人)	総 数 (人)	正組合員 (人)	准組合員 (人)		地区内 (ha)	組合員所有 (ha)
平成27年度	4	246	47	136	63	83	3	67	13	99	99		24,786	24,536	250	577,086	284,584	139,552
平成28年度	4	233	59	118	56	83	4	66	13	93	93		24,847	24,583	264	577,719	284,007	139,471
平成29年度	4	223	74	85	64	83	4	66	13	92	92		24,816	24,552	264	578,278	283,992	139,456
平成30年度	4	194	65	75	54	82	4	65	13	88	88		24,674	24,409	265	577,544	284,016	139,463
令和元年度	4	173	61	62	50	82	4	65	13	88	88		24,674	24,409	265	577,544	284,016	139,463
新 川		50	14	30	6	19	1	15	3	19	19		4,424	4,351	73	95,428	72,250	23,953
立山山麓		14	8		6	23		19	4	15	15		3,306	3,275	31	67,810	101,386	41,188
婦 負		28	9	18	1	16	1	12	3	18	18		3,622	3,592	30	86,502	28,425	19,566
富山県西部		81	30	14	37	24	2	19	3	32	32		13,272	13,138	134	325,229	82,525	54,254

資料 県森林政策課調

(3) 森林組合の事業内容

森林組合別	組 合 数	販 売				購 買				利 用					金 融 貸付残高 (千円)
		総 数 (千円)	(木材) 販売(m3)	(木材) 林産(m3)	その他 (千円)	総 数 (千円)	苗木 (千本)	肥 料 (kg)	その他 (千円)	総 額 (千円)	新 植 (ha)	保 育 (ha)	病虫害防除 (千円)	その他 (千円)	
平成27年度	4	609,704	15	66,695	21,335	108,777	11,868	420	79,085	1,872,793	18	2,690	20,430	759,757	1,168
平成28年度	4	662,045	-	75,074	9,043	104,760	17	1,010	7,819	1,849,908	36	1,366	21,483	735,327	590
平成29年度	4	716,015	-	73,580	23,211	95,956	7	450	71,455	1,924,359	36	1,651	20,749	271,301	-
平成30年度	4	689,352	61	81,856	2,564	99,739	6	210	77,560	2,021,399	56	1,104	28,736	843,901	-
令和元年度	4	688,715	111	82,626	7,940	28,501	7	390	9,419	2,076,026	55	1,548	21,260	878,629	-
新 川		56,753	-	8,559	-	4,448	-	-	1,506	406,145	3	435	15,361	175,549	-
立山山麓		16,440	111	9,390	1,493	4,157	1	15	2,680	272,584	8	291	-	119,436	-
婦 負		64,919	-	8,515	1,367	2,783	-	30	76	344,039	4	327	-	-	-
富山県西部		550,603	-	56,162	5,080	17,113	6	345	5,157	1,053,258	40	495	5,899	583,644	-

資料 県森林政策課調

(4) 生産森林組合

年 度	組合数	所有面積 (ha)
平成27年度	71	12,379
平成28年度	71	12,379
平成29年度	71	12,379
平成30年度	71	12,379
令和元年度	69	11,553

資料 県森林政策課調

13 林業労働，入会林野，林業後継者

(1) 林業担い手数

(単位：人)

センター	市町村	林業担い手数			森林組合								会社・その他								
		総数	男	女	造林		素材		その他		計		造林		素材		その他		計		
					男	女	男	女	男	女	男	女	男	女	男	女	男	女	男	女	
	平成27年度	463	438	25	130	5	47		49	11	226	16	86	4	126	5			212	9	
	平成28年度	452	421	31	85	5	67		52	19	204	24	54	1	163	6			217	7	
	平成29年度	456	433	23	83	2	72	2	49	15	204	19	50	1	179	3			229	4	
	平成30年度	441	414	27	75		63	2	40	14	178	16	82	6	141	5	13		236	11	
	令和元年度	430	404	26	61	1	59	2	39	11	159	14	81	2	138	4	26	6	245	12	
新川	魚津市	55	54	1	29	1	14		6		49	1			5				5		
	滑川市																				
	黒部市																				
	(黒部市)																				
	(宇奈月町)																				
	入善町																				
	朝日町																				
	計	55	54	1	29	1	14		6		49	1			5				5		
富山	富山市	84	82	2	18		16	1	6	1	40	2	3		25		14		42		
	(富山市)	9	9											4		5		9			
	(大沢野町)	4	4										1		3			4			
	(大山町)	39	37	2			7	1	5	1	12	2	2		14		9		25		
	(八尾町)	28	28		18		9		1		28										
	(婦中町)	4	4											4					4		
	(山田村)																				
	(細入村)																				
	舟橋村																				
	上市町	17	15	2									10		5	2			15	2	
立山町	4	4										2		2				4			
	計	105	101	4	18		16	1	6	1	40	2	15		32	2	14		61	2	
高岡	高岡市	46	40	6									32		7	1	1	5	40	6	
	(高岡市)	33	29	4									28				1	4	29	4	
	(福岡町)	13	11	2									4		7	1		1	11	2	
	氷見市	30	28	2									13	1	15	1			28	2	
	小矢部市	12	11	1									5	1	6				11	1	
	射水市	14	13	1									2		2		9	1	13	1	
	(新湊市)	12	11	1											2		9	1	11	1	
	(小杉町)																				
	(大門町)	2	2										2						2		
	(下村)																				
(大島町)																					
	計	102	92	10									52	2	30	2	10	6	92	10	
砺波	砺波市	19	19												18		1		19		
	(砺波市)	12	12												12				12		
	(庄川町)	7	7												6		1		7		
	南砺市	149	138	11	14		29	1	27	10	70	11	14		53		1		68		
	(城端町)	15	15										2		13				15		
	(平村)	1	1												1				1		
	(上平村)																				
	(利賀村)	9	9										5		4				9		
	(井波町)	13	13										5		7		1		13		
	(井口村)	5	5												5				5		
(福野町)	5	5										2		3				5			
(福光町)	101	90	11	14		29	1	27	10	70	11			20				20			
	計	168	157	11	14		29	1	27	10	70	11	14		71		2		87		

資料 県森林政策課調 ※市町村毎の人数は、各事業所の所在地としている。

(2) 入会林野等整備事業実績

入会林野等の現状

		センター別	新川	富山	高岡	砺波	計
認可済	件数		21	15	3	31	70
	面積 (ha)		2,821	3,006	38	2,123	7,988
整備中	件数						
	面積 (ha)						
未整備	整備可能	件数					
		面積 (ha)					
	整備困難	件数	4	17	6	20	47
		面積 (ha)	76	3,511	107	2,047	5,741
計	件数		25	32	9	51	117
	面積 (ha)		2,897	6,517	145	4,170	13,729

資料 県森林政策課調

入会林野等の整備状況

年度	昭和43年度～平成14年度
認可件数	70
面積 (ha)	7,988

資料 県森林政策課調

(3) 林業グループ(林業研究グループ)の現況

(単位:人)

年度	グループ数	会員数	男性会員	女性会員
平成27年度	4	171	152	19
平成28年度	4	181	160	21
平成29年度	4	182	160	22
平成30年度	4	183	160	23
令和元年度	4	155	136	19
新川	1	26	21	5
富山	1	53	52	1
高岡	1	37	34	3
砺波	1	39	29	10

資料 県森林政策課調

(4)ーア 富山県青年林業士

地区	新川	富山	高岡	砺波
氏名	森岡 正男 清河 純夫	名徳 隆弘 谷本 利夫 和田 正夫	六田 敏夫 本多 伸一 土佐 登 吉田 正喜	吉井 哲三

(4)ーイ 富山県指導林家

地区	新川	富山	高岡	砺波
氏名	折谷 賢二	加藤 弘 北山 虎雄	吉田 正信 岡峯 正憲	武田 益夫 岩崎 喜平

(4)ーウ 普及指導協力員

地区	氏名	認定資格等	専門指導項目
新川	森岡 正男	青年林業士	林業経営
富山	北山 虎雄 桐林 秀雄 本多 一郎	指導林家 樹木医 森林インストラクター	林業経営 森林保護 普及啓発
高岡	吉田 正信 六田 敏夫 釣谷 孝義 本多 伸一 吉田 正喜	指導林家 青年林業士 樹木医 青年林業士 "	林業経営 特用林産 森林保護 林業経営 "
砺波	岩崎 喜平 武田 益夫 鶴巻 登志広 吉井 哲三	指導林家 " 森林インストラクター 青年林業士	特用林産 造林・特用林産 普及啓発 林産

(4)ーエ 認定森林施業プランナー

認定年度	人数
H24	10人
H25	5人
H26	6人
H27	3人
H28	2人
H29	3人
H30	4人
R1	2人
計	35人

(4)ーオ 林業作業士等（フォレストワーカー等）

登録年度	登録区分（重複あり）			実人数	
	林業作業士	現場管理責任者	総括現場管理責任者		
H23	1人	3人	1人	/	
H24	16人	1人			
H25	17人	5人	1人		
H26	7人	2人	2人		
H27	13人	4人	1人		
H28	5人	5人	1人		
H29	8人	3人	3人		
H30	5人	6人	1人		
R1	9人	6人			
計	81人	35人	10人		103人

(4) -カ

「林業労働力の確保の促進に関する法律」にもとづく認定事業体
(改善計画の認定状況)

整理番号	認定番号	区分	林業事業体名	代表者名	所在地	流域名	認定年月日	計画期間
1	27-1	C	FOREST	森田 峰生	砺波市庄川町三谷2489	庄川	H27.10.9	H27.10.9 ~ H32.3.31 (R2.3.31)
2	27-2	C	細木建設株式会社	細木 昇	富山市岡田827	神通川	H27.11.20	H27.11.20 ~ H32.3.31 (R2.3.31)
3	29-1	C	チューモク株式会社	澤田 喜朗	南砺市田中793	庄川	H29.4.1	H29.4.1 ~ H34.3.31 (R4.3.31)
4	29-2	C	株式会社 島田木材	島田 勝由	南砺市山見1755	庄川	H29.4.3	H29.4.1 ~ H34.3.31 (R4.3.31)
5	29-3	A	新川森林組合	蓬澤 太門	魚津市東尾崎3415	神通川	H29.4.3	H29.4.1 ~ H34.3.31 (R4.3.31)
6	29-4	A	立山山麓森林組合	中岩 淳一	富山市馬瀬口86	神通川	H29.4.3	H29.4.1 ~ H34.3.31 (R4.3.31)
7	29-5	A	婦負森林組合	大窪 宏充	富山市八尾町梅苑町1-95-1	神通川	H29.4.3	H29.4.1 ~ H34.3.31 (R4.3.31)
8	29-6	A	富山県西部森林組合	桃野 忠義	南砺市荒木1230	庄川	H29.4.3	H29.4.1 ~ H34.3.31 (R4.3.31)
9	30-1	C	中川工業株式会社	中川 一郎	富山市東福沢726	神通川	H30.4.10	H30.4.10 ~ H35.3.31 (R5.3.31)
10	30-2	C	富山興業株式会社	加茂 輝隆	高岡市博労本町1-14	庄川	H30.4.10	H30.4.10 ~ H35.3.31 (R5.3.31)
11	30-3	C	一般社団法人moribio 森の暮らし研究所	江尻美佐子	南砺市利賀村上百瀬537	庄川	H30.4.10	H30.4.10 ~ H35.3.31 (R5.3.31)
12	30-4	C	株式会社 河原林業	河原 匡	氷見市下田子132-1 ウイステリアB.201	庄川	H30.9.25	H30.9.25 ~ H35.3.31 (R5.3.31)
13	30-5	C	MSKリース	篠崎 正三	南砺市蛇喰1235	庄川	H30.9.25	H30.9.25 ~ H35.3.31 (R5.3.31)
14	1-1	C	株式会社 グリーンマテリアル北陸	加治 幸大	射水市新堀30-3	庄川	R1.5.8	R1.5.8 ~ R6.3.31
15	1-2	C	有限会社 浜林業	濱 正信	氷見市棚懸12-1	庄川	R1.5.24	R1.5.24 ~ R6.3.31

※ 区分欄 A：複数事業主と林業労働力確保支援センターとの共同計画

C：単独事業主による改善計画

※ 記載内容は、認定時のもの

(共同改善計画)

整理番号	認定番号	共同改善計画 単位名	林業事業体名	所在地	構造改善 計画数	策定 方式	認定 年月日	計画期間
1	29-1	森林組合	公益社団法人 富山県農林水産公社	富山市舟橋北町4-19	4	4	H29.4.3	H29.4.1 ~ H34.3.31 (R4.3.31)

※ 策定方式区分欄 4：複数事業主と林業労働力確保支援センターとの共同改善計画

(4) キ

「森林経営管理法」にもとづく意欲と能力のある林業経営者

(令和元年7月16日公表)

整理番号	整理年月日	商号又は名称	代表者職氏名	主たる事務所の所在地	経営管理実施権の設定希望区域	有効期間
1	令和元年7月11日	㈱河原林業	代表取締役 河原 匡	氷見市下田子132番地1 ウイステリアB. 201号	高岡市、氷見市、小矢部市、射水市(小杉町、大門町)	令和元年7月16日から 令和4年7月15日まで
2	令和元年7月11日	㈱グリーンマテリアル北陸	代表取締役社長 加治 幸大	射水市新堀30番地3	富山市(大沢野町、大山町、八尾町、婦中町、山田村、細入村)、高岡市、魚津市、氷見市、滑川市、黒部市、砺波市、小矢部市、南砺市(城端町、平村、上平村、利賀村、井波町、井口村、福光町)、射水市(小杉町、大門町)、上市町、立山町、入善町、朝日町	
3	令和元年7月11日	㈱島田木材	代表取締役 島田 勝由	南砺市山見1755番地	富山市(八尾町、婦中町)、高岡市、氷見市、小矢部市、南砺市、射水市(小杉町)	
4	令和元年7月11日	立山山麓森林組合	代表理事組合長 志鷹 新樹	富山市馬瀬口86番地	富山市(大沢野町、大山町、細入村)、魚津市、滑川市、上市町、立山町	
5	令和元年7月11日	富山県西部森林組合	代表理事組合長 森松 亮	南砺市荒木1230番地	高岡市、氷見市、砺波市、小矢部市、南砺市、射水市(小杉町、大門町)	
6	令和元年7月11日	富山興業㈱	代表取締役 加茂 輝隆	高岡市博労町2番20号	高岡市、氷見市、砺波市、小矢部市、南砺市(城端町、平村、上平村、利賀村、井波町、井口村、福光町)、射水市(小杉町、大門町)	
7	令和元年7月11日	新川森林組合	代表理事組合長 黒瀬 宗治	魚津市東尾崎3415番地	魚津市、滑川市、黒部市、入善町、朝日町	
8	令和元年7月11日	婦負森林組合	代表理事組合長 大窪 宏充	富山市八尾町梅苑町一丁目95番地1	富山市(富山市、八尾町、婦中町、山田村、細入村)	
9	令和元年7月11日	細木建設㈱	代表取締役 細木 昇	富山市岡田827番地	富山市、上市町、立山町	
10	令和元年7月11日	(一社)moribio森の暮らし研究所	代表理事 江尻 美佐子	南砺市利賀村上百瀬537番地	富山市(八尾町)	

注:()書きは、旧市町村名

(4) ク

「林業経営体の育成について(林野庁長官通知)」にもとづく育成経営体

整理番号	整理年月日 (変更年月日)	商号又は名称	代表者職氏名	主たる事務所の所在地
1	R2.3.13	MSKリース株式会社	代表取締役 篠崎 正三	南砺市蛇喰1235

※登録の有効期間は整理年月日から3年間とする

(5) 花とみどりの少年団の現況

(単位:団、校、人)

センター別	市町村別	団数	結成年度	学 校 数			団 員 数			小 学 校 数			中 学 校 数		
				総数	小学校	中学校	総数	男	女	総数	男	女	総数	男	女
	平成27年度	32		48	45	3	4,536	2,302	2,234	4,483	2,273	2,210	53	29	24
	平成28年度	32		46	43	3	4,468	2,282	2,186	4,413	2,254	2,159	55	28	27
	平成29年度	34		46	43	3	4,501	2,317	2,184	4,446	2,288	2,158	55	29	26
	平成30年度	34		48	43	5	4,465	2,317	2,148	4,414	2,293	2,121	51	24	27
	令和元年度	34		45	41	4	4,361	2,229	2,132	4,314	2,206	2,108	47	23	24
新 川	魚津市	1	S53	2	2		140	65	75	140	65	75			
	滑川市	1	S57	1	1		61	33	28	61	33	28			
	黒部市	2		2	2		90	41	49	90	41	49			
	(黒部市)	1	S54	1	1		52	28	24	52	28	24			
	(宇奈月町)	1	S61	1	1		38	13	25	38	13	25			
	入善町	1	S63	1	1		46	22	24	46	22	24			
	朝日町	1	S53	1	1		12	7	5	12	7	5			
	計	6		7	7		349	168	181	349	168	181			
富 山	富山市	7		11	8	3	1,058	552	506	1,054	550	504	4	2	2
	(富山市)	1	S53	5	2	3	8	5	3	4	3	1	4	2	2
	(大沢野町)	1	S60	1	1		31	16	15	31	16	15			
	(大山町)	1	S55	1	1		15	9	6	15	9	6			
	(八尾町)	1	S55	1	1		14	6	8	14	6	8			
	(婦中町)	1	S52	1	1		872	440	432	872	440	432			
	(山田村)	1	S56	1	1		63	39	24	63	39	24			
	(細入村)	1	S61	1	1		55	37	18	55	37	18			
	舟橋村	1	H元	1	1		216	111	105	216	111	105			
	上市町	1	S54	6	6		142	77	65	142	77	65			
	立山町	1	S54	2	2		49	28	21	49	28	21			
	計	10		20	17	3	1,465	768	697	1,461	766	695	4	2	2
高 岡	高岡市	2		2	2		273	139	134	273	139	134			
	(高岡市)	1	S52	1	1		92	48	44	92	48	44			
	(福岡町)	1	S56	1	1		181	91	90	181	91	90			
	氷見市	1	H24	1	1		88	35	53	88	35	53			
	小矢部市	1	S52	1	1		86	29	57	86	29	57			
	射水市	5		5	5		1,918	1,000	918	1,918	1,000	918			
	(新湊市)	1	S61	1	1		336	181	155	336	181	155			
	(小杉町)	1	S58	1	1		63	37	26	63	37	26			
	(大門町)	1	S62	1	1		768	384	384	768	384	384			
	(下村)	1	H元	1	1		85	48	37	85	48	37			
	(大島町)	1	H元	1	1		666	350	316	666	350	316			
	計	9		9	9		2,365	1,203	1,162	2,365	1,203	1,162			
砺 波	砺波市	1		1	1		35	18	17	35	18	17			
	(砺波市)	1	S52	1	1		35	18	17	35	18	17			
	(庄川町)		S56												
	南砺市	8		8	7	1	147	72	75	104	51	53	43	21	22
	(城端町)	1	S54	1	1		1		1	1		1			
	(平村)	1	S54	1		1	43	21	22			43	21	22	
	(上平村)	1	S53	1	1		40	21	19	40	21	19			
	(利賀村)	1	S53	1	1		11	7	4	11	7	4			
	(井波町)	1	S57	1	1		14	6	8	14	6	8			
	(井口村)	1	S55	1	1		17	8	9	17	8	9			
(福野町)	1	S61	1	1		20	9	11	20	9	11				
(福光町)	1	S52	1	1		1		1	1		1				
計	9		9	8	1	182	90	92	139	69	70	43	21	22	

14 県 営 林

(1) 県有林種別面積

(単位:ha)

センター別	市町村別	水源林	模範林	移管林	展示林	計
新川	魚津市	49.50		25.32		74.82
	滑川市					
	黒部市					
	(黒部市)					
	(宇奈月町)					
	入善町					
	朝日町	419.52	96.50			516.02
	計	469.02	96.50	25.32		590.84
富山	富山市	233.39	55.45	7.76		296.60
	(富山市)					
	(大沢野町)					
	(大山町)	217.68	55.45			273.13
	(八尾町)	15.71				15.71
	(婦中町)			7.76		7.76
	(山田村)					
	(細入村)					
	舟橋村					
	上市町	458.41				458.41
立山町		67.94		6.50	74.44	
計	691.80	123.39	7.76	6.50	829.45	
砺波	砺波市					
	(砺波市)					
	(庄川町)					
	南砺市	1,110.54	130.00			1,240.54
	(城端町)					
	(平村)					
	(上平村)	1,110.54				1,110.54
	(利賀村)					
	(井波町)					
	(井口村)					
	(福野町)					
(福光町)		130.00			130.00	
計	1,110.54	130.00			1,240.54	
高岡	高岡市					
	(高岡市)					
	(福岡町)					
	氷見市					
	小矢部市					
	射水市					
	(新湊市)					
	(小杉町)					
	(大門町)					
	(下村)					
	(大島町)					
計						
合計		2,271.36	349.89	33.08	6.50	2,660.83

(2) 県行造林種別面積

(単位:ha)

センター別	市町村別	水源林	県行造林	治水造林	講和造林	移管林	計
新川	魚津市	103.56	145.79	207.29	7.66		464.30
	滑川市						
	黒部市		31.63				31.63
	(黒部市)		31.63				31.63
	(宇奈月町)						
	入善町						
	朝日町						
	計	103.56	177.42	207.29	7.66		495.93
富山	富山市	117.17	364.70	323.92	37.91		843.70
	(富山市)						
	(大沢野町)		59.90				59.90
	(大山町)				37.91		37.91
	(八尾町)		262.17	323.92			586.09
	(婦中町)						
	(山田村)	104.84	18.46				123.30
	(細入村)	12.33	24.17				36.50
	舟橋村						
	上市町		74.75		57.55		132.30
	立山町		18.58	21.01			39.59
	計	117.17	458.03	344.93	95.46		1,015.59
砺波	砺波市						
	(砺波市)						
	(庄川町)						
	南砺市	40.16	138.66	95.95	60.88		335.65
	(城端町)		70.44	67.23	10.83		148.50
	(平村)						
	(上平村)						
	(利賀村)	40.16	37.37	28.72			106.25
	(井波町)						
	(井口村)						
	(福野町)						
(福光町)		30.85		50.05		80.90	
	計	40.16	138.66	95.95	60.88		335.65
高岡	高岡市		93.18				93.18
	(高岡市)		64.41				64.41
	(福岡町)		28.77				28.77
	氷見市	29.97	42.15	123.77			195.89
	小矢部市		6.97		14.35		21.32
	射水市						
	(新湊市)						
	(小杉町)						
	(大門町)						
	(下村)						
	(大島町)						
	計	29.97	142.30	123.77	14.35		310.39
合計		290.86	916.41	771.94	178.35		2,157.56

(3) 県有林の現況

センター別	番号	設定種	団地名	面積(ha)	分収歩合	設定年月日
新川	1	模範林	朝日町大平	96.50	県有	T5.5.6
	2	水源林	朝日町笹川	419.52	県有	S48.3.9
	3	移管林	魚津市古鹿熊	25.32	県有	T13.3.7
	4	水源林	魚津市松倉(2)	49.50	県有	S13.7.29
		小計	4箇所	590.84		
富山	5	水源林	上市町伊折	458.41	県有	S49.1.10 S49.1.24
	6	展示林	立山町栃津	6.50	県有	S13.8.26 S20.3.12
	7	模範林	立山町座主坊	67.94	県有	T5.5.4
	8	模範林	富山市原	55.45	県有	M34.9.30 M34.10.14
	9	水源林	富山市小見	112.90	県有	S49.12.17 S50.5.20
	10	水源林	富山市大双嶺	104.78	県有	S48.7.31 S48.8.1
	11	水源林	富山市八尾町滝谷	15.71	県有	S54.8.11
	12	移管林	富山市婦中町平等	7.76	県有	H9.3.21
		小計	8箇所	829.45		
砺波	13	模範林	南砺市刀利	130.00	県有	S43.11.12 S43.11.21 S43.12.24
	14	水源林	南砺市桂	1,110.54	県有	S58.3.29 S59.3.12 S60.10.9
		小計	2箇所	1,240.54		
高岡		小計	0箇所	0.00		
合計			14箇所	2,660.83		

資料 県森林政策課調

(4) 水源林造成基金による取得用地

取得年度	取得箇所	面積(ha)
S47、S48	朝日町笹川	419.52
S48	上市町伊折	458.41
S48	富山市大双嶺	104.78
S49、S50	富山市小見	112.90
S54	富山市八尾町滝谷	15.71
S55	魚津市松倉	49.50
S57、S58、S60	南砺市桂	1,110.54
	7箇所	2,271.36

資料 県森林政策課調

(5) 県行造林の現況

センター別	番号	設定種	団地名	面積 (ha)	分収歩合	当初設定 年月日	現行設定 年月日	契約 期間	満了 年月日	
新川	15	県行造林	黒部市嘉例沢	8.16	6:4	S42.4.20	R2.3.19	30	R32.3.19	
	16	県行造林	黒部市田糶	23.47	5:5	T13.8.20	H7.11.17	40	R17.11.16	
	17	県行造林	魚津市三ヶ(県)	41.52	6:4	M38.6.1	H16.6.1	35	R21.5.31	
	18	治水造林	魚津市三ヶ(治1-3林班)	110.67	5:5	T13.8.20	H15.3.31	42	R27.3.30	
				(" 4林班)	81.42	6:4	S50.11.13	同左	60	R17.11.12
				(" 5林班)	15.20	6:4	S51.12.25	"	60	R18.12.24
	19	講和造林	魚津市三ヶ(講)	7.66	6:4	S28.4.1	H15.3.31	30	R15.3.30	
	20	水源林	魚津市松倉(1)	103.56	6:4	S11.10.1	H29.6.6	25	R24.6.5	
	21	県行造林	魚津市鉢	53.05	6:4	S3.9.1	H10.12.1	50	R30.11.30	
	22	県行造林	魚津市東城	51.22	6:4	S40.12.15	同左	50	H27.12.14	
小計		8箇所		495.93						
富山	23	県行造林	上市町東種(県)	74.75	6:4	S5.10.1 S50.7.10	H13.3.1	50	R33.2.28	
	24	講和造林	上市町東種(講)その1 " 2林班ほ〜と小班	21.07	6:4	S28.4.1	H26.10.26	23	R19.10.25	
				4.93	6:4	S28.4.10	H23.2.25	25	R18.2.24	
	25	講和造林	上市町西種	31.55	6:4	S42.4.6	H23.2.25	35	R28.2.24	
	26	県行造林	立山町長倉	18.58	6:4	S3.9.1	H25.6.1	10	R5.5.31	
	27	治水造林	立山町栃津	21.01	5:5	S8.9.1	H15.9.1	15	H30.8.31	
						S28.1.10				
	28	講和造林	大山町小見亀谷	37.91	6:4	S28.1.20	同左	50	H15.1.19	
					6:4	S29.10.1	"	50	H16.9.30	
	29	県行造林	大沢野町舟倉	59.90	9:1,6:4	M40.8.24	"	85	H4.8.23	
					6:4	S27.6.1	"	50	H14.5.31	
					6:4	S32.10.30	"	50	H19.10.29	
	30	県行造林	細入村庵谷	24.17	6:4	S3.7.1	H10.7.1	15	H25.6.30	
	31	水源林	細入村猪谷	12.33	6:4	S10.9.1	H8.5.28	20	H28.5.27	
	32	県行造林	八尾町茗ヶ原(県行)	67.60	6:4	M39.4.1	H24.9.23	43	R37.9.22	
	33	県行造林	八尾町上・下笹原(下) (上)	63.53	6:4	S32.3.16	H20.1.21	55	R45.1.20	
					6:4	S32.3.16	H20.1.21	55	R45.1.20	
	34	県行造林	八尾町桐谷(葵谷)	90.40	9:1	M40.1.25	同左	85	H4.1.24	
	35	県行造林	八尾町桐谷(山葵)	40.64	6:4	S3.7.15	H10.7.15	40	R20.7.14	
					6:4	S3.8.1	H10.8.1	40	R20.7.31	
36	治水造林	八尾町大道	10.82	5:5	S8.9.1	H15.9.1	35	R20.8.31		
36	治水造林	八尾町切詰(袖の谷) (尻高ほか)	313.10	5:5	T14.4.1	H13.7.1	40	R23.6.30		
					S6.7.1					
37	水源林	山田村赤目谷(2,3林班) (1林班)	30.68	6:4	S3.7.10	S59.6.20	70	R36.6.19		
			21.59	6:4	S4.6.20	S59.6.20	70	R36.6.19		
38	県行造林	山田村中村	18.46	6:4	S40.9.1	H28.3.12	37	R34.3.11		
39	水源林	山田村鍋谷	19.96	6:4	S8.9.1	H5.9.1	20	H25.8.31		
40	水源林	山田村数納 (5林班) (6,7林班)	3.23	6:4	S7.9.1	H14.9.1	10	H24.8.31		
			29.38	6:4	S7.9.1	H14.9.1	20	R4.8.31		
小計		19箇所		1,015.59						

センター別	番号	設定種	団地名	面積 (ha)	分収歩合	当初設定 年月日	現行設定 年月日	契約 期間	満了 年月日
砺波	42	講和造林	南砺市真川(講)	10.83	6:4	S28.8.1	H15.8.1	20	R5.7.31
	43	治水造林	南砺市真川(治)	34.62	5:5	T15.3.4	H8.4.1	30	R8.3.31
	44	県行造林	南砺市真川(県)	70.44	6:4	M41.9.30	H6.9.29	40	R16.9.28
	45	治水造林	南砺市林道	32.61	5:5	S5.4.1	H22.4.1	30	R22.3.31
	46	水源林	南砺市利賀村栃原	40.16	6:4	S5.4.1	H3.3.1	50	R23.2.28
	47	県行造林	南砺市利賀村上百瀬(1林班)	17.80	6:4	S6.9.1	H13.9.1	40	R23.8.31
				19.57	6:4	S6.9.1	H13.12.1	35	R18.11.30
	48	治水造林	南砺市利賀村上百瀬(治)	28.72	5:5	S2.8.8	H9.8.8	20	H29.8.7
	49	講和造林	南砺市香城寺(A)	42.82	6:4	S28.1.10	H15.2.1	30	R15.1.31
				(B)	7.23	6:4	S37.2.16	H23.8.29	41
50	県行造林	南砺市小院瀬見	30.85	6:4	S7.9.1	〃	70	H14.8.31	
	小計	9箇所	335.65						
高岡	51	県行造林	小矢部市小森谷(2)	6.97	6:4	S8.9.1	H15.9.1	15	H30.8.31
	52	講和造林	小矢部市杉谷内	14.35	6:4	S28.7.1	H23.4.1	13	R6.3.31
	53	県行造林	福岡町五位	28.77	6:4	S40.9.1	〃	50	H27.8.31
					6:4	S43.2.1	〃	50	H30.1.31
	54	県行造林	高岡市勝木原(I林班)	64.41	6:4	S30.3.31	H21.2.26	40	R31.2.25
				(I林班)	6:4	S32.9.25	同左	50	R4.3.30
				(II林班)	6:4	S47.3.31	〃	50	R4.3.30
				(III林班)	6:4	S47.3.31	〃	50	R4.3.30
	55	水源林	氷見市鞍骨(1)	6.05	6:4	S6.10.1	H23.3.15	25	R18.3.14
	56	水源林	氷見市鞍骨(2)	16.19	6:4	S7.9.1	H16.3.5	20	R6.3.4
	57	水源林	氷見市京地	7.73	6:4	S28.11.1	H15.11.1	45	R30.10.31
	58	県行造林	氷見市寺尾	12.35	6:4	S27.6.1	H14.6.1	20	R4.5.31
	59	県行造林	氷見市角間(1,2林班)	21.70	6:4	S7.9.1	H24.9.8	51	R45.9.7
				(3林班)	8.10	6:4	S8.9.1	H16.3.1	30
60	治水造林	氷見市国見	2.56	5:5	S7.9.1	H15.3.1	50	R35.2.28	
61	治水造林	氷見市小滝	40.84	9:1,6:4	M39.9.1	H4.12.15	30	R4.12.14	
62	治水造林	氷見市胡桃	80.37	9:1,6:4	M40.3.1	S27.2.11	85	H4.2.29	
	小計	12箇所	310.39						
	合計	48箇所	2,157.56						

資料 県森林政策課調

(3) 山地災害危険地区数

(単位:箇所数)

センター別	市町村別	崩壊土砂流出危険地区		山腹崩壊危険地区		地すべり危険地区		なだれ危険箇所		計		合計
		国有林	民有林	国有林	民有林	国有林	民有林	国有林	民有林	国有林	民有林	
	平成27年度	58	1,119	31	911	1	228	3	735	93	2,993	3,086
	平成28年度	58	1,119	31	911	1	228	3	735	93	2,993	3,086
	平成29年度	58	1,119	31	911	1	228	3	735	93	2,993	3,086
	平成30年度	63	1,120	31	930	1	277	3	735	98	3,062	3,160
	令和元年度	63	1,120	31	930	1	277	3	735	98	3,062	3,160
新 川	魚津市	4	61		46		16		28	4	151	155
	滑川市		5		8		6				19	19
	黒部市	13	49	5	43		13	2	21	20	126	146
	(黒部市)		17		14		9		3		43	43
	(宇奈月町)	13	32	5	29		4	2	18	20	83	103
	入善町		1		4						5	5
	朝日町	8	51		47		20		23	8	141	149
	計	25	167	5	148		55	2	72	32	442	474
富 山	富山市	9	294	2	194		53		206	11	747	758
	(富山市)				8						8	8
	(大沢野町)		25		18		1		21		65	65
	(大山町)	6	112	2	69		6		39	8	226	234
	(八尾町)	3	108		43		33		88	3	272	275
	(婦中町)		10		12		1		10		33	33
	(山田村)		15		13		10		22		60	60
	(細入村)		24		31		2		26		83	83
	舟橋村											
	上市町	4	51		34		8		11	4	104	108
	立山町	3	52	7	41		9		26	10	128	138
計	16	397	9	269		70		243	25	979	1,004	
高 岡	高岡市		71		57		13		39		180	180
	(高岡市)		40		43		6		14		103	103
	(福岡町)		31		14		7		25		77	77
	氷見市		102		129		57		70		358	358
	小矢部市		38		24		33		18		113	113
	射水市		1		14				2		17	17
	(新湊市)											
	(小杉町)		1		13				2		16	16
	(大門町)				1						1	1
	(下村)											
	(大島町)											
計		212		224		103		129		668	668	
砺 波	砺波市		38		48		10		30		126	126
	(砺波市)		26		16		5		16		63	63
	(庄川町)		12		32		5		14		63	63
	南砺市	22	306	17	241	1	39	1	261	41	847	888
	(城端町)		18		18				3		39	39
	(平村)		41		41		10		56		148	148
	(上平村)	4	39	7	40	1	4		40	12	123	135
	(利賀村)	2	134		79		11	1	121	3	345	348
	(井波町)		9		6		1		5		21	21
	(井口村)		3		1		1		2		7	7
	(福野町)		2		4		1		1		8	8
(福光町)	16	60	10	52		11		33	26	156	182	
計	22	344	17	289	1	49	1	291	41	973	1,014	
合計	63	1,120	31	930	1	277	3	735	98	3,062	3,160	

16 保安林

(1) 保安林の種類別面積①

(単位: ha)

セン ター別	市町村別	総 数			水源かん養			土砂流出防備			土砂崩壊防備			飛砂防備			防風			潮害防備			干害防備			なだれ防止			魚つき			航行目標			保 健			風致				
		合計	国有林	民有林	合計	国	民	合計	国	民	合計	国	民	合計	国	民	合計	国	民	合計	国	民	合計	国	民	合計	国	民	合計	国	民	合計	国	民	合計	国	民					
	平成27年度	(23,749)	(15,202)	(8,547)				(4,453)	(4,453)		604	4	600	88	7	81	64	17	47	23		23	74		74	(87)	(87)					(19,209)	(10,749)	(8,460)				25		25		
	平成28年度	(23,749)	(15,202)	(8,547)				(4,453)	(4,453)		604	4	600	88	7	81	64	17	47	24		24	74		74	(87)	(87)					(19,209)	(10,749)	(8,460)				25		25		
	平成29年度	(23,749)	(15,202)	(8,547)				(4,453)	(4,453)		604	4	600	88	7	81	64	17	47	24		24	74		74	(87)	(87)					(19,209)	(10,749)	(8,460)				25		25		
	平成30年度	(23,749)	(15,202)	(8,547)				(4,453)	(4,453)		604	4	600	88	7	81	64	17	47	24		24	74		74	(87)	(87)					(19,209)	(10,749)	(8,460)				25		25		
	令和元年度	(23,749)	(15,202)	(8,547)				(4,453)	(4,453)		607	4	603	88	7	81	64	17	47	26		26	74		74	(87)	(87)					(19,209)	(10,749)	(8,460)				25		25		
新 川	魚津市	(1,754)	(1,717)	(37)				(1,717)	(1,717)																							(37)		(37)								
	滑川市	69		69				61			3		3	5		5																										
	黒部市	(227)		(227)																												(227)		(227)								
	(黒部市)	1,980	656	1,324	1,637	656	981	327			7		7	9		9																(227)		(227)								
	(宇奈月町)	30,005	25,445	4,560	1,833		1,833	28,042	25,443	2,599	48		48													82	2	80														
	入善町	(22)	(22)					(22)	(22)																																	
	朝日町	17,845	13,132	4,713	3,037	390	2,647	14,708	12,742	1,966	31		31	3		3				3		3				63		63														
	小 計	(2,003)	(1,739)	(264)				(1,739)	(1,739)											26		26										1		1				(264)		(264)		
富 山	富山市	(7,805)	(1,704)	(6,101)				(1,704)	(1,704)		184		184	11		11	30	17	13				74		74	662		662				(6,101)		(6,101)				17		17		
	(富山市)	95	12	83	1	-2	3	32			7		7	11		11	27	14	13																			17		17		
	(大沢野町)	1,279	145	1,134	601		601	567	142	425	8		8				3	3					74		74	26		26														
	(大山町)	(4,941)		(4,941)																												(4,941)		(4,941)								
	(八尾町)	(2,811)	(1,704)	(1,107)				(1,704)	(1,704)																							(1,107)		(1,107)								
	(婦中町)	33		33				20			13		13																													
	(山田村)	(53)		(53)																												(53)		(53)								
	(細入村)	2,315	991	1,324	1,093	554	539	879	437	442	51		51													292		292														
	舟橋村																																									
	上市町	(823)	(802)	(21)				(802)	(802)																							(21)		(21)								
立山町	(10,808)	(10,749)	(59)																												(10,808)	(10,749)	(59)									
小 計	(19,436)	(13,255)	(6,181)				(2,506)	(2,506)		257		257	11		11	30	17	13				74		74	678		678				(16,930)	(10,749)	(6,181)				20		20			

資料 県森林政策課調

(注) 上段() 書きは兼種保安林面積で外数

(1) 保安林の種類別面積②

(単位: h a)

センター別	市町村別	総 数			水源かん養			土砂流出防備			土砂崩壊防備			飛砂防備			防風			潮害防備			干害防備			なだれ防止			魚つき			航行目標			保 健			風致		
		合計	国有林	民有林	合計	国	民	合計	国	民	合計	国	民	合計	国	民	合計	国	民	合計	国	民	合計	国	民	合計	国	民	合計	国	民	合計	国	民						
高岡	高岡市	934		934	732		732	157		157	29		29	12		12									2		2	2		2										
	(高岡市)	422		422	287		287	101		101	20		20	12		12									2		2													
	(福岡町)	512		512	445		445	56		56	9		9											2		2														
	氷見市	1,000	7	993	311		311	497		497	80		80	32	7	25									16		16	64		64										
	小矢部市	746		746	341		341	367		367	15		15												10		10				5		5	8	8					
	射水市	16		16							16		16																											
	(新湊市)																																							
	(小杉町)	12		12							12		12																											
	(大門町)	4		4							4		4																											
	(下村)																																							
(大島町)																																								
小 計		2,696	7	2,689	1,384		1,384	1,021		1,021	140		140	44	7	37									28		28	66		66			5		5	8	8			
砺波	(192)		(192)																																					
	砺波市	408		408	107		107	253		253	26		26												22		22				(192)		(192)							
	(砺波市)	126		126	93		93	26		26	7		7																			(94)		(94)						
	(庄川町)	282		282	14		14	227		227	19		19												22		22				(98)		(98)							
	南砺市	36,693	(208)	8,917	(1,910)			17,541	4,377	13,164	(208)	(208)													(87)	(87)				(1,823)		(1,823)								
	(城端町)	2,470	(155)	17	(155)			2,139	17	2,122	208		208	8		8									115		115			(155)		(155)								
	(平 村)	5,952	(23)	101	(23)			697		697	4,861	101	4,760	9		9									383		383			(23)		(23)								
	(上平村)	7,989	(1,376)	3,256	(1,376)			1,088	650	438	6,477	2,606	3,871	6		6			34	34					(17)	(17)			(1,359)		(1,359)									
	(利賀村)	13,858	(296)	(178)	(118)			9,267	1,415	7,852	4,131	(178)	(178)	21		21									(70)	(70)			(48)		(48)									
	(井波町)	536		536	371		371	160		160	4		4												1		1													
(井口村)	713	(168)	(30)	(138)			612	62	550	101	(30)	(30)	0		0														(138)		(138)									
(福野町)	27		27				22		22	5		5																												
(福光町)	5,148	(100)	3,312	(100)			3,367	2,233	1,134	1,684			19	4	15									38	6	32			(100)		(100)									
小 計		(2,310)	(208)	(2,102)			(208)	(208)		(208)	(208)			98	4	94								(87)	(87)			(2,015)		(2,015)										
		37,101	8,917	28,184	17,648	4,377	13,271	17,897	4,530	13,367	98	4	94				34	34						1,365	6	1,359			59		59									

資料 県森林政策課調

(注) 上段() 書きは兼種保安林面積で外数

(2) 保安林の解除実績

(単位:ha)

区 分	平成27年度			平成28年度			平成29年度			平成30年度			令和元年度		
	国有林	民有林	計	国有林	民有林	計	国有林	民有林	計	国有林	民有林	計	国有林	民有林	計
水源かん養					0	0									
土砂流出防備		0	0		2	2	0		0		0	0			
土砂崩壊防備		0	0												
飛砂防備					0	0					0	0		1	1
防風															
潮害防備															
なだれ防止		0	0												
魚つき															
航行目標															
保健															
風致															
合 計		0	0		2	2	0		0		1	1		1	1

資料 県森林政策課調

注:計の不一致は四捨五入による。

(3) 林地開発許可状況

(単位:ha)

センター別	市町村別	合 計		工場、事業場の設置		レジャー施設の設定		土石等の採掘		道路の新設又は改築		その他		許可累積計	
		件数	面積	件数	面積	件数	面積	件数	面積	件数	面積	件数	面積	件数	面積
	平成27年度	4	14	2	6			2	8					180	1,321
	平成28年度	1	4	1	4									181	1,325
	平成29年度	1	2	1	2									182	1,327
	平成30年度	1	3	1	3									183	1,330
	令和元年度	1	3					1	3					184	1,333
新 川	魚津市														
	滑川市														
	黒部市														
	(黒部市)														
	(宇奈月町)														
	入善町														
	朝日町														
計															
富 山	富山市	1	3					1	3						
	(富山市)														
	(大沢野町)														
	(大山町)														
	(八尾町)														
	(婦中町)							1	3						
	(山田村)														
	(細入村)														
	舟橋村														
	上市町														
立山町															
計	1	3					1	3							
高 岡	高岡市														
	(高岡市)														
	(福岡町)														
	氷見市														
	小矢部市														
	射水市														
	(新湊市)														
	(小杉町)														
	(大門町)														
	(下 村)														
(大島町)															
計															
砺 波	砺波市														
	(砺波市)														
	(庄川町)														
	南砺市														
	(城端町)														
	(平 村)														
	(上平村)														
	(利賀村)														
	(井波町)														
	(井口村)														
(福野町)															
(福光町)															
計															

資料 県森林政策課調

注:「住宅団地の造成」「別荘地の造成」「ゴルフ場の造成」「スキー場の造成」については、平成18年以降なし

注:計の不一致は四捨五入による。

17 鳥獣保護管理及び狩猟

(1) 狩猟者登録証交付状況

(単位:件,千円)

年度 及び 交付先	総数			網 猟			わな猟			第一種銃猟			第二種銃猟		
	件数	税額	交 付 手数料	件数	税額	交 付 手数料	件数	税額	交 付 手数料	件数	税額	交 付 手数料	件数	税額	交 付 手数料
H27	1,075	7,151	1,935	61	215	110	350	1,304	630	638	5,506	1,148	26	126	47
H28	1,093	6,853	1,967	55	167	99	379	1,222	682	636	5,368	1,145	23	96	41
H29	1,120	6,212	2,016	61	145	110	401	1,111	722	624	4,808	1,123	34	148	61
H30	1,141	6,192	2,053	68	172	122	415	1,069	747	625	4,806	1,125	33	145	59
R1	1,173	6,192	2,111	62	172	111	448	1,069	806	630	4,806	1,134	33	145	59
本庁(県外)	68			0			2			65			1		
新 川	213			4			79			127			8		
富 山	430			18			152			253			7		
高 岡	309			33			143			119			14		
砺 波	153			7			72			71			3		

(2) 狩猟者登録を受けた者による鳥類捕獲数

(単位:羽)

年度	総数	ゴイサギ	キジ類	ヤマドリ	カモ類	シギ類	キジノト	カラス類	スズメ類	その他
H27	5,022	0	842	133	3,106	2	63	331	439	106
H28	4,337	0	850	156	2,860	2	30	250	62	127
H29	4,004	0	732	170	2,311	11	59	472	119	130
H30	3,276	0	493	116	2,253	4	32	258	30	90
R1	3,407	0	492	108	2,353	4	68	273	31	78

(3) 狩猟者登録を受けた者による獣類捕獲数

(単位:頭)

年度	総数	ツキノワグマ	キツネ	タヌキ	ハクビシン	テン	イノシシ	ニホンジカ	ノウサギ	その他
H27	638	20	4	57	3	2	501	34	14	3
H28	1,124	6	5	75	5	3	933	74	16	7
H29	1,124	7	0	76	22	4	1,135	76	23	2
H30	1,345	5	9	30	10	1	977	66	10	14
R1	755	12	5	32	5	7	614	58	9	13

(4) 捕獲許可を受けた者による鳥類捕獲数

(単位:羽)

年度	総数	カワウ	カモ類	ムクドリ	サギ類	カラス類	スズメ類	ドバト	その他
H27	4,060	633	141	215	60	2,979	0	32	0
H28	3,414	396	115	259	112	2,482	0	50	0
H29	6,720	443	154	332	193	5,364	0	233	1
H30	4,927	372	139	268	207	3,851	0	89	1
R1	5,421	388	116	51	187	4,463	0	210	6

(5) 捕獲許可を受けた者等による獣類捕獲数

(単位:頭)

年度	総数	ツキノワグマ	キツネ	タヌキ	ノウサギ	イノシシ	ハクビシン	ニホンザル	ニホンジカ
H27	2,603	35	0	13	5	2,090	144	294	22
H28	4,036	119	0	6	8	3,427	82	346	48
H29	4,726	44	0	5	1	4,132	96	369	79
H30	5,450	32	0	3	1	4,982	61	297	74
R1	8,232	177	0	2	0	7,558	48	398	49

※ツキノワグマ、イノシシ(H24～)、ニホンザル、ニホンジカ(H27～)は、第二種特定鳥獣管理計画に基づく鳥獣の数の調整を目的とする捕獲を含む。
 ※イノシシ、ニホンジカ(いずれもH27～)は、指定管理鳥獣捕獲等事業による捕獲を含む。

(6) 鳥獣保護区等一覧

1. 鳥獣保護区

(単位:ha)

名称	所在地	面積	設定期間	名称	所在地	面積	設定期間
北アルプス (国指定)	朝日町	64,819	平成26年11月1日から 令和6年10月31日まで	白木峰・	富山市	5,650	平成28年11月1日から 令和8年10月31日まで
	黒部市	(特保)		金剛堂山	南砺市	(特保1,150)	
城山	立山町	13,729)	平成28年11月1日から 令和8年10月31日まで	奥神通	富山市	460	平成28年11月1日から 令和8年10月31日まで
	富山市			奥五位	高岡市	79	
大平	朝日町	2,274	平成28年11月1日から 令和8年10月31日まで	医王山	南砺市	1,690	平成28年11月1日から 令和8年10月31日まで
大笠	南砺市	1,653	平成18年11月1日から 令和8年10月31日まで	小谷川	南砺市	1,500	平成29年11月1日から 令和9年10月31日まで
小口川	富山市	1,871	平成28年11月1日から 令和8年10月31日まで	俱利伽羅	小矢部市	855	平成30年11月1日から 令和10年10月31日まで
氷見海岸	氷見市	6,905	平成28年11月1日から 令和8年10月31日まで	朝日山	氷見市	716	平成22年11月1日から 令和2年10月31日まで
	高岡市	(特保 1)		東福寺	滑川市	180	
愛本	黒部市	28	令和元年11月1日から 令和11年10月31日まで	ねいの里	富山市	50	平成26年11月1日から 令和6年10月31日まで
上市	上市町	630	平成25年11月1日から 令和5年10月31日まで	野鳥の園	富山市	(特保 13)	令和6年10月31日まで
二上山	高岡市	684	平成25年11月1日から 令和5年10月31日まで				98
呉羽山	富山市	450	平成26年11月1日から 令和6年10月31日まで	田尻池	富山市	5	平成30年11月1日から 令和10年10月31日まで
南蟹谷	南砺市	1,070	平成26年11月1日から 令和6年10月31日まで	大辻山	上市町	1,877	平成22年11月1日から 令和2年10月31日まで
有峰	富山市	7,500	平成27年11月1日から 令和7年10月31日まで	黒部川河口	黒部市	68	平成24年11月1日から 令和4年10月31日まで
利賀	南砺市	1,100	平成28年11月1日から 令和8年10月31日まで	増山	砺波市	372	平成25年11月1日から 令和5年10月31日まで
	砺波市			宮島峡	小矢部市	614	
座主坊	立山町	450	平成28年11月1日から 令和8年10月31日まで	桜ヶ池	南砺市	130	平成27年11月1日から 令和7年10月31日まで
頼成山	砺波市	160	平成30年11月1日から 令和10年10月31日まで	小瀬	南砺市	1,080	平成29年11月1日から 令和9年10月31日まで
八乙女山	南砺市	388	令和元年11月1日から 令和11年10月31日まで	神通川河口	富山市	75	平成24年11月1日から 令和4年10月31日まで
天神山	魚津市	850	平成22年11月1日から 令和2年10月31日まで				庄川下流
縄ヶ池	南砺市	625	平成26年11月1日から 令和6年10月31日まで	常願寺川河口	富山市	52	平成25年11月1日から 令和5年10月31日まで
吉峰	立山町	70	平成27年11月1日から 令和7年10月31日まで				令和28年11月1日から 令和8年10月31日まで
高岡古城 公園	高岡市	23	平成27年11月1日から 令和7年10月31日まで	計		107,482 (16,175)	

2. 休猟区

(単位:ha)

名称	所在地	面積	設定期間	名称	所在地	面積	設定期間
音川西	富山市	730	平成29年11月1日から 令和2年10月31日まで	南保	朝日町	825	平成30年11月1日から 令和3年10月31日まで
鍋谷	富山市	625	平成29年11月1日から 令和2年10月31日まで	神通東	富山市	732	令和元年11月1日から 令和4年10月31日まで
宿坊	富山市	190	平成29年11月1日から 令和2年10月31日まで	洞山	富山市	550	令和元年11月1日から 令和4年10月31日まで
勝木原・花尾	高岡市	1,330	平成29年11月1日から 令和2年10月31日まで	中田	高岡市	782	令和元年11月1日から 令和4年10月31日まで
東福寺	滑川市	920	平成29年11月1日から 令和2年10月31日まで	速川	氷見市	965	令和元年11月1日から 令和4年10月31日まで
津沢	小矢部市	1,572	平成29年11月1日から 令和2年10月31日まで	南山田	南砺市	825	令和元年11月1日から 令和4年10月31日まで
桑山	南砺市	854	平成29年11月1日から 令和2年10月31日まで	横山	入善町	905	令和元年11月1日から 令和4年10月31日まで
早月川	魚津市	1,248	平成30年11月1日から 令和3年10月31日まで	白中	南砺市	1,846	令和元年11月1日から 令和4年10月31日まで
小原	南砺市	968	平成30年11月1日から 令和3年10月31日まで				
栃原	南砺市	1,079	平成30年11月1日から 令和3年10月31日まで				
極楽寺	上市町	878	平成30年11月1日から 令和3年10月31日まで				
大森	立山町	1,054	平成30年11月1日から 令和3年10月31日まで				
				計		18,878	

※平成27年11月1日からイノシシ・ニホンジカを捕獲することができる特例休猟区に指定

3. 特定猟具使用禁止区域(銃)

(単位:ha)

名称	所在地	面積	設定期間	名称	所在地	面積	設定期間
庄川	南砺市	55	平成23年10月20日から 令和3年11月14日まで	泊	朝日町	406	令和元年11月1日から 令和11年10月31日まで
魚津	魚津市	1,160	令和元年11月15日から 令和11年11月14日まで	上市	上市町	274	令和元年11月1日から 令和11年10月31日まで
山田	富山市	487	平成23年10月20日から 令和3年11月14日まで	五百石	立山町	268	平成30年11月1日から 令和10年10月31日まで
小矢部川	小矢部市	2,179	平成26年11月1日から 令和6年10月31日まで	上滝	富山市	77	令和元年11月1日から 令和11年10月31日まで
呉羽	富山市	828	平成28年11月1日から 令和8年10月31日まで	大沢野	富山市	278	令和元年11月1日から 令和11年10月31日まで
舟倉	富山市	975	令和元年11月15日から 令和11年11月14日まで	八尾井田	富山市	397	令和元年11月1日から 令和11年10月31日まで
婦中	富山市	845	平成25年11月1日から 令和5年10月31日まで	古里	富山市	77	令和元年11月1日から 令和11年10月31日まで
国東橋	高岡市	18	平成23年12月1日から 令和3年11月14日まで	千里	富山市	79	令和元年11月1日から 令和11年10月31日まで
国条橋	高岡市	12	平成23年12月1日から 令和3年11月14日まで	津沢	小矢部市	113	令和元年11月1日から 令和11年10月31日まで
				井波	南砺市	168	令和元年11月1日から 令和11年10月31日まで

名称	所在地	面積	設定期間	名称	所在地	面積	設定期間
富山	富山市 滑川市	8,533	平成24年11月15日から 令和4年11月14日まで	とやま・ふくおか 家族旅行村	高岡市	167	平成24年11月15日から 令和4年11月14日まで
小杉	射水市	1,340	平成22年11月15日から 令和2年11月14日まで	婦中ふるさと 自然公園	富山市	24	平成24年11月15日から 令和4年11月14日まで
北山田	南砺市	100	平成24年11月15日から 令和4年11月14日まで	水橋	富山市	19	平成26年11月1日から 令和6年10月31日まで
高塚	富山市	124	平成23年11月15日から 令和3年11月14日まで	下熊野	富山市	744	平成27年11月1日から 令和7年10月31日まで
福光	南砺市	100	平成27年11月1日から 令和7年10月31日まで	八木山	富山市	630	平成29年11月1日から 令和9年10月31日まで
上市川ダム	上市町	113	平成29年11月1日から 令和9年10月31日まで	雨晴	高岡市	106	平成28年11月1日から 令和8年10月31日まで
富山空港	富山市	824	平成30年11月1日から 令和10年10月31日まで	東五位・ 立野地区	高岡市	115	平成28年11月1日から 令和8年10月31日まで
あわすの平	富山市	1,110	平成30年11月1日から 令和10年10月31日まで	戸出	高岡市	333	平成30年11月1日から 令和10年10月31日まで
富山新港	高岡市 射水市 富山市	2,974	平成25年11月1日から 令和5年10月31日まで	中田	高岡市	305	平成29年11月1日から 令和9年10月31日まで
高岡	高岡市 射水市	3,768	令和元年11月1日から 令和11年10月31日まで	神通深谷	富山市	332	令和元年11月1日から 令和11年10月31日まで
滑川	滑川市	689	令和元年11月1日から 令和11年10月31日まで	舟橋	舟橋村 富山市 上市町 立山町	250	平成22年11月15日から 令和2年11月14日まで
黒部	黒部市	1,028	平成22年11月15日から 令和2年11月14日まで	境	朝日町	261	平成22年11月15日から 令和2年11月14日まで
宇奈月	黒部市	45	令和元年11月1日から 令和11年10月31日まで	福沢	富山市	271	平成23年11月15日から 令和3年11月14日まで
入善	入善町	348	令和元年11月1日から 令和11年10月31日まで	寒江	富山市 射水市	484	平成22年11月15日から 令和2年11月14日まで
氷見	氷見市	1,032	令和元年11月1日から 令和11年10月31日まで	神通川	富山市	141	平成24年11月15日から 令和4年11月14日まで
大島・大門	射水市	354	令和元年11月1日から 令和11年10月31日まで	水橋大正 池田館	富山市	114	令和元年11月1日から 令和11年10月31日まで
砺波	砺波市	450	令和元年11月1日から 令和11年10月31日まで	老田	富山市	79	平成22年11月15日から 令和2年11月14日まで
庄川中部	砺波市	172	令和元年11月1日から 令和11年10月31日まで	水橋開発	富山市	51	令和元年11月1日から 令和11年10月31日まで
福野中部	南砺市	380	令和元年11月1日から 令和11年10月31日まで	池多	富山市	83	平成25年11月1日から 令和5年10月31日まで
福光中部	南砺市	240	令和元年11月1日から 令和11年10月31日まで				
城端	南砺市	170	令和元年11月1日から 令和11年10月31日まで				
神通川左岸	富山市	123	平成23年11月15日から 令和3年11月14日まで				
砺波東部	砺波市	227	平成23年11月15日から 令和3年11月14日まで				
				計		37,449	

4. 指定猟法禁止区域

(単位:ha)

名称	所在地	面積	設定期間
神通川下流	富山市	118	平成17年4月1日から 期間定めず
計		118	

資料 県自然保護課調

18 緑化

(1) 緑の羽根募金状況

(単位:円)

年次	募金額	使用内訳	
		市町村緑推緑化事業費	県緑推緑化事業費
平成4年次	15,224,145	8,831,550	6,392,595
平成5年次	15,107,824	8,783,730	6,324,094
平成6年次	15,148,058	10,024,900	5,123,158
平成7年次	15,202,798	8,838,000	6,364,798
平成8年次	15,693,846	8,837,273	6,856,573
平成9年次	15,783,308	9,088,110	6,695,198
平成10年次	15,696,849	9,134,676	6,562,173
平成11年次	15,946,823	9,042,678	6,904,145
平成12年次	16,286,304	9,097,742	7,188,562
平成13年次	16,680,028	9,163,387	7,516,641
平成14年次	16,979,248	9,299,417	7,679,831
平成15年次	16,532,777	9,028,860	7,503,917
平成16年次	16,102,959	8,706,552	7,396,407
平成17年次	15,245,734	8,435,717	6,810,017
平成18年次	16,812,940	9,380,435	7,432,505
平成19年次	16,961,602	9,149,336	7,812,266
平成20年次	17,523,833	9,009,935	8,513,898
平成21年次	17,387,369	8,957,448	8,429,921
平成22年次	13,429,594	5,040,200	8,389,394
平成23年次	13,000,493	5,482,950	7,517,543
平成24年次	12,778,497	4,785,556	7,992,941
平成25年次	12,792,705	5,386,782	7,405,923
平成26年次	12,777,454	5,421,188	7,356,266
平成27年次	12,882,946	5,692,892	7,190,054
平成28年次	14,276,378	6,088,337	8,188,041
平成29年次	13,856,344	5,584,833	8,271,511
平成30年次	13,522,157	5,916,472	7,605,685
令和元年次	13,918,641	5,902,952	8,015,689

19 試験研究

(1)農林水産総合技術センター森林研究所

(ア)試験研究テーマ(令和元年度)

テーマ名	実施年度	備考
(森林資源の循環利用を推進する技術の開発)		
多雪地帯を対象としたマルチキャビティコンテナ苗の導入効果試験	H28～R3	基金
林木育種事業	S35～	単
多雪地帯に適応した省力的な植栽および保育技術の開発	H29～R4	国補
ドローン空撮画像を用いた新たな森林管理手法の開発	H29～R1	単
地上型3Dレーザースキャナーによる効率的な森林資源情報の取得に関する研究	R1～R4	単
コウヨウザンを用いた短伐期低コスト林業に関する研究	H29～	国補
コナラの実生更新技術の開発	H29～R3	単
コナラ植栽木の成長状況調査に基づく適切な更新・育林技術の開発	H29～R3	基金
みどりの里親事業	H30～R1	基金
農業用機材を使用したスギ苗木生産の省力化技術の開発	H27～R1	国補
優良無花粉スギ「立山 森の輝き」普及推進事業	H24～	基金
革新的技術による無花粉スギ苗木生産の効率化・省力化と無花粉品種の拡大	H29～R1	受託
(水と緑を育み県民生活の安全・安心に貢献する森づくりの推進)		
溪畔林整備の基本指針の検証	H25～	単
立山植生保護事業	H8～	単
放置竹林における効率的な竹駆除技術の開発	H29～R1	基金
菌根菌を利用したクロマツ優良苗養成技術の開発	H25～	国補
スギ穿孔性害虫の生態的特性を利用した被害の回避・予防方法の開発	H29～R1	単
ドローン空撮画像を用いたマツ枯れ被害木の早期発見手法の開発	H30～R2	国補
二ホンジカによる飼料作物および造林木への被害調査と対策の検討	H30～R1	単
スギ人工林における二ホンジカによる採食および剥皮被害実態調査	H30～	基金
二ホンジカによる採食による森林生態系への影響調査	H30～	国補
スギ花粉症対策事業	H9～	単
ツキノワグマ出没予測のためのブナ科堅果の豊凶モニタリング調査事業	H17～	単
立山植生モニタリング調査	H10～	単
酸性雨実態調査	H2～	単
森林資源モニタリング調査	H22～	国補
林道法面植生モニタリング調査	H24～	単
針広混交林化施業林分における広葉樹生育状況調査	H29～R3	基金
(地域特性を活かした特用林産物の生産技術の開発)		
県内産材料を用いた機能性キノコ冬虫夏草の栽培技術の開発	H29～R1	単
富山県産野生マイタケ(通称黒マイタケ)の栽培技術の開発	H30～R2	単

(イ)試験地の概要

テーマ名	所在地	面積(m ²)	設定年度	備考
(水と緑を育み県民生活の安全・安心に貢献する森づくりの推進)				
スギ品種の着花特性調査	立山町外17カ所	—	H6	スギ林
立山植生モニタリング調査	美女平外	625・10,000	H10	スギ・ブナ外
ツキノワグマ出没予測のためのブナ科堅果の豊凶モニタリング調査事業	立山町外39カ所		H17	ブナ・ミズナラ・コナラ
森林資源モニタリング調査	富山市外45ヶ所	1,000	H22	スギ外
溪畔林整備の基本指針の検証	南砺市太美		H22	サワグルミ外
(森林資源の循環利用を推進する技術の開発)				
造林樹種の成長過程に関する研究	氷見市小滝	1,000	S62	スギ6品種、アテ、ヒノキ
多雪地帯に適応した省力的な植栽および保育技術の開発	富山市座主坊	6,000	H29	スギ、コウヨウザン
コナラの実生更新技術の開発	南砺市砂子谷	3,000	H29	コナラ
革新的技術による無花粉スギ苗木生産の効率化・省力化と無花粉品種の拡大	立山町東中野新	100	H29	スギ苗木水耕栽培

(2)農林水産総合技術センター 木材研究所

(ア)試験研究テーマ(令和元年度)

テーマ名	実施年度	備考
(県産材等の需要拡大を図る技術の開発)		
構造用部材の現場型非破壊検査システムの開発	H29～R1	県単
タテヤマスギ大径材の構造利用技術の開発	H30～R2	〃
県産スギ材を使用したリフォーム用建築部材の開発	R1～R3	〃
県産材製材品データベースの構築	H29～R1	受託
効率的なサプライチェーンの構築に関する調査研究	R1	〃
スギ外装材の高耐候塗装技術の開発	H29～R1	〃
金属銅等の抗菌特性を応用した「木材防腐金物」の検討	R1～R2	〃
複合処理による木材改質技術の開発	R1	共同
(地域木材産業と連携した安全・安心な木造建築技術の開発)		
鋼製ダンパーの効率的利用法の開発	R1～R2	共同
木造の構成部材を中心とした制振装置の開発	R1	〃
(木質系バイオマスの利用技術の開発)		
微粉碎化技術を応用した木質高機能膜の形成に関する研究	R1～R2	県単
マイクロファイバー化混練による高機能性WPCの開発	H29～R1	共同
スギ樹皮を用いた防草資材の開発	H28～R1	〃

(イ)試験地の概要

テーマ名	所在地	面積(m ²)	設定年度	備考
耐久性試験	射水市黒河新4940 農林水産総合技術センター 木材研究所構内	400	S55	カラマツ, エゾマツ, ベイツガ タテヤマスギ, マアテ (防腐剤の効果試験)

20 付 表

(1) 森林・林業行政年表

年 度	森 林 ・ 林 業 の 施 策	
	国	富 山 県
27	<ul style="list-style-type: none"> 第11回 国連森林フォーラム(UNFF11)の開催(5月) ミラノ国際博覧会で木材利用の魅力を発信(5月～10月) 「気候変動枠組条約(UNFCCC)第21回締約国際会議(COP21)」で、法的枠組みである「パリ協定」が採択 木材自給率が30%台まで回復(H26年データを公表) 国有林の保護林制度が創設から100年 「総合的なTPP関連政策大綱」の策定 	<ul style="list-style-type: none"> ヨーロッパクロマツ「トールキンツリー」種まき式(4月9日) 森づくりタウンミーティングを県内3箇所で開催(6月6日ほか) とやまの森・人・技のフェスタ開催(8月8日) 第35回全国豊かな海づくり大会を射水市で開催(10月25日) 県民参加の森づくりフォーラム開催(11月14日) 山のみち宮崎蛭谷線宮崎工区開通式(11月20日) 第68回全国植樹祭 宿泊輸送等プロポーザル審査委員会(3月4日) 優良無花粉スギ「立山 森の輝き」展示林造成〔埼玉県 寄居町〕(3月23日)
28	<ul style="list-style-type: none"> 改正森林法の公布(林地台帳制度の創設ほか) 新たな「森林・林業基本計画」の策定 国の庁舎で初めて「CLTを本格活用した庁舎整備」を開始 木材自給率が5年連続で上昇し、33.3%に 「第3回持続可能な森林経営に関する日中韓三か国対話」の開催 	<ul style="list-style-type: none"> 第68回全国植樹祭プレ大会(第17回とやま森の祭典)を魚津桃山運動公園で開催(5月22日) 富山県税条例の一部改正により水と緑の森づくり税延長決定(6月22日) 富山県森づくりプラン(平成29年度から平成38年度)策定(9月8日) とやまの森づくりフェスタを県民公園太閤山ランドで開催(9月17日) 富山県県産材利用促進条例制定(9月30日) 森林基幹道「祖父岳線」開通式(10月31日) 第51回全国木材産業振興大会を県民会館大ホールで開催(11月10日) 神通川地域森林計画の樹立、庄川地域森林計画の変更(12月26日)
29	<ul style="list-style-type: none"> 平成29年7月九州北部豪雨に伴う流木災害等発生 日EU・EPA交渉の大枠合意 税制改正で森林環境税及び森林環境譲与税の創設決定 	<ul style="list-style-type: none"> 第46回全国林業後継者大会を宇奈月国際会館セレネで開催(5月27日) 第68回全国植樹祭を魚津桃山運動公園で開催(5月28日) 富山県県産材利用促進会議(第一回)(6月8日) 県産材の利用促進に関する基本計画策定(10月) 第68回全国植樹祭御製碑除幕式(3月21日)
30	<ul style="list-style-type: none"> 「森林経営管理法」が成立 平成30年7月豪雨による山腹崩壊等発生(広島ほか) 「全国森林計画」の策定 「森林環境税及び森林環境譲与税に関する法律」が成立 	<ul style="list-style-type: none"> とやま県産材需給情報センター設立総会(4月26日) とやま森と木のフェスタを県民公園太閤山ランドで開催(5月20日) 中央植物園とオックスフォード大学附属植物園覚書調印式(6月7日) 新たな「富山県森林・林業振興計画」の策定(3月29日)
元	<ul style="list-style-type: none"> 新たな森林管理システム、森林環境譲与税の開始 「森林整備保全事業計画」の策定 	<ul style="list-style-type: none"> 富山県森林経営管理総合支援センターの設置(4月1日) 県立大学新学生会館竣工式(4月20日) 「とやまの林業就業ナビ」開設(10月1日) 「世界で最も美しい湾クラブ」世界総会〔富山市ほか〕(10月16～20日)

(2)とやま森林浴の森、箇所一覧及び箇所位置図

番号	名称	面積(ha)	所在地	備考
1	あさひ城山	54.0	朝日町宮崎	
2	三峯グリーンランド	118.0	朝日町笹川	
3	舟見ふるさとの森	354.7	入善町舟見	
4	松尾金毘羅社の森	19.8	黒部市宇奈月町下立	
5	うなづき湖周辺森林浴の森	117.5	黒部市宇奈月温泉大尾	
6	嘉例沢森林公園	145.0	黒部市嘉例沢	
7	天神山	3.9	魚津市小川寺	
8	升方城址	7.0	魚津市升方	
9	行田公園	6.5	滑川市上小泉	
10	さっか・おおやま	14.7	上市町眼目	
11	馬場島	31.3	上市町伊折	
12	大観峰自然公園	46.7	立山町四谷尾・虫谷	
13	大辻山山麓森林公園	110.0	立山町芦峯寺	
14	称名溪谷	207.0	立山町芦峯寺	
15	立山美女平	177.2	立山町芦峯寺ブナ坂	☆
16	とやま健康の森 グリーンパーク吉峰	33.6	立山町吉峰	
17	あわすの平	410.0	富山市大山地域亀谷・粟巣野・極楽坂	
18	ありみね	576.0	富山市有峰	
19	浜黒崎海岸松林	40.0	富山市浜黒崎	
20	呉羽丘陵	7.5	富山市呉羽町	
21	古洞森林水公園	81.0	富山市三熊	
22	寺家公園	6.7	富山市寺家	
23	猿倉山森林公園	26.8	富山市舟倉	
24	常虹の滝	58.1	富山市猪谷	
25	割山森林公園天湖森	14.0	富山市割山	
26	富山市婦中ふるさと自然公園	27.8	富山市婦中町羽根	
27	ねいの里の森	12.9	富山市婦中町吉住	
28	城ヶ山公園	15.3	富山市八尾町城ヶ山	
29	21世紀の森	45.0	富山市八尾町杉ヶ平	
30	牛岳自然の森	115.0	富山市山田小谷	
31	新港の森	25.0	射水市作道・二の丸 高岡市姫野・金屋	
32	太閤山ランド	118.1	射水市黒河	
33	薬勝寺池公園	19.7	射水市中太閤山	
34	櫛田神社	5.8	射水市串田	
35	二上山	130.4	高岡市二上山	
36	太田自然休養 村の森	159.0	高岡市太田	
37	高岡古城公園	20.8	高岡市古城	
38	三千坊の森	119.0	高岡市山川	
39	阿尾森林公園	83.0	氷見市阿尾	廃園
40	森寺城跡 公園	120.0	氷見市森寺	

番号	名称	面積(ha)	所在地	備考
41	臼が峰園地	2.2	氷見市床鍋	
42	西山森林公園	210.0	高岡市福岡町西五位・赤丸	
43	五位ふれあいの森	170.0	高岡市福岡町五位	
44	城山メルヘンの森	45.0	小矢部市城山	
45	くりから史跡の森	376.2	小矢部市埴生	
46	となみ増山城跡 公園	48.0	砺波市増山	
47	県民公園頼成の森	115.0	砺波市頼成	☆
48	グリーンシャワーの降る森	238.5	砺波市庄川町湯谷・湯山	
49	閑乗寺公園	23.4	南砺市井波外2入会	
50	八乙女山の森	86.8	南砺市井波外4入会	
51	安居の森	20.1	南砺市安居	
52	つくばね森林公園	162.2	南砺市蓑谷・林道	
53	桜ヶ池公園	76.5	南砺市立野原東	
54	医王山	120.0	南砺市館	
55	刀利自然休養林	30.0	南砺市刀利	
56	中村合掌文化の森	75.0	南砺市利賀村上百瀬	
57	ロンレー 東山の森	221.0	南砺市利賀村岩淵・上島・坂上	
58	山の神ブナ原生林	14.5	南砺市利賀村阿別当	
59	五箇山合掌の森	207.9	南砺市相倉・上梨・田向	
60	ブナオ	4.2	南砺市西赤尾	

資料 県森林政策課調(平成13年度選定)

注1: ☆印は全国森林浴100選定地



(3)とやま花の名所、箇所一覧

令和元年12月現在

箇所番号	ところ・問い合わせ先	みごろ※	あんない
1	護国寺 (朝日町境) 護国寺(0765-83-3157) 朝日町商工観光課(0765-83-1100)	ジャクナゲ 4月下旬～5月上旬	石楠花寺として親しまれています。自然の地形を生かした池泉回遊式風の庭園があり、ジャクナゲのほかツツジやサツキも楽しめます。
2	あさひ城山公園 (朝日町元屋敷) 朝日町農林水産課(0765-83-1100)	サクラ 4月中旬～下旬 ツツジ 4月下旬～5月中旬	朝日県立自然公園内にあり、日本海をバックにピンク色の花が山を染める春が一番美しく、サクラのあとツツジが彩りを添えます。
3	ハーバルバレーおがわ (朝日町山崎) 朝日町建設課(0765-83-1100)	ハーブ 5月下旬～8月上旬	ラベンダーやペパーミントなど50種約4万株のハーブが次々に咲き、芳香を漂わせるハーブ園です。
4	舟川べり (朝日町舟川新) 朝日町商工観光課(0765-83-1100)	サクラ 4月上旬	地区住民の皆さんが大切に育てた桜並木です。残雪の山なみ、色鮮やかなチューリップ畑や菜の花畑、そして満開のサクラが重なる風景美「あさひ舟川春の四重奏」が楽しめます。
5	小摺戸神明社と下山八幡社 (入善町小摺戸、下山) 入善町教育委員会事務局(0765-72-1100)	フジ 5月上旬	小摺戸のフジは樹齢200～300年、幹周り2.8mの大フジで大蛇が躍り出たような形をしています。下山のフジは幹周り2.3mの大フジで境内を覆うように枝が広がっています。「田植え花」として親しまれています。
6	宮野運動公園 (黒部市宮野) 宮野運動公園管理事務所(0765-54-1236)	サクラ 4月中旬～下旬	自然に恵まれた宮野丘陵に位置し、野球場などが整備されサクラとともに市民の憩いの場となっています。黒部扇状地、富山湾、晴天時には遠く能登半島が一望できます。
7	長引野丘陵 (魚津市長引野) 魚津市農林水産課(0765-23-1034)	ユリ 7月上旬～下旬	ユリ見本園では、各種のユリが芳香を漂わせます。
8	黒部峡谷 (黒部市宇奈月町奥山ほか) 黒部市商工観光課(0765-54-2611)	新緑 5月上旬～中旬 紅葉 10月下旬～11月上旬	黒部峡谷は中部山岳国立公園に指定されており、深山峡谷の神秘的な地形に新緑・紅葉が映える峡谷美は絶景です。
9	行田公園 (滑川市上小泉) 滑川市公園緑地課(076-475-2111)	ハナショウブ 6月中旬～下旬	閑静な住宅地にありながら、ハナショウブをはじめ豊かな植生を誇ることから「教育の森」と呼ばれるほか、「平成の名水百選」に選ばれた「行田の沢清水」が湧き出る貴重な公園として市民に親しまれています。
10	富山薬業用植物指導センター(上市町広野) (076-472-0801)	ボタン 4月下旬～5月上旬 ジャクヤク 5月上旬～6月上旬	薬用植物の標本展示や薬草教室の開催など薬草知識の普及をすすめています。ボタン、ジャクヤク、ハーブ類など約750種の薬草が展示されています。
11	称名滝 (立山町芦峰寺) 立山町商工観光課(076-462-9971) 立山町観光協会(076-462-1001)	新緑 5月上旬～中旬 紅葉 10月上旬～下旬	日本一の落差350mを誇り、「日本の滝100選」にも選定されています。深く刻まれた岩壁、豊富な水流と新緑・紅葉が織りなす峡谷美は絶景です。
12	立山黒部アルペンルート(立山町芦峰寺) 富山県観光案内窓口(076-444-3200) 立山町観光協会(076-462-1001)	高山植物 6月中旬～8月上旬 紅葉 9月中旬～10月上旬	夏には高山植物のお花畑が広がり可憐な花を咲かせます。秋にはナカマド、カエデなどの紅葉が山肌を真っ赤に染め大自然のパノラマが楽しめます。
13	森林研究所樹木園・立山町吉峰山野草園(立山町吉峰) 富山県農林水産総合技術センター森林研究所(076-483-1511) グリーンパーク吉峰(076-483-2828)	新緑 5月上旬～下旬 紅葉 10月中旬～11月中旬 山野草 5月～10月	樹木園は、木の実の林、マツボックリの林、紅葉の林などがあり園路を散策しながら樹木の特徴が学べます。吉峰山野草園ではエビネ、ササユリなど四季折々に約200種の山野草が楽しめます。
14	常願寺川公園 (立山町利田) 富山県常願寺川公園管理事務所(076-463-2034)	サクラ 4月上旬～中旬	常願寺川の河川敷を利用したスポーツ広場などがある都市公園で、立山連峰をバックに眺める約500本のサクラはみごとです。
15	ありみね湖 (富山町有峰) 富山県有峰森林文化村(076-482-1420(5月～11月))	新緑 6月上旬～下旬 紅葉 10月上旬～下旬	県立自然公園、国民休養地に指定されている名勝地で自然探勝に最適です。薬師岳をバックに眺める有峰湖、プナ・ミズナラ・モミジなどの新緑・紅葉は絶景です。
16	常西用水ブロムナード (富山市上滝ほか) 富山市土木事務所建設課(076-468-1329)	サクラ 4月中旬	桜並木が約1kmにわたり植栽されています。咲きこぼれる桜並木の狭間から望む立山連峰は印象的です。用水には佐々堤や石張水路の遺構もあります。
17	寺家公園 (富山市寺家) 富山市土木事務所建設課(076-468-1329)	サクラ 4月中旬～下旬 ツツジ 5月上旬～中旬 紅葉 10月下旬～11月中旬	京都の嵐山を模した公園で眺望に優れ、サクラ、ツツジ、紅葉など四季折々の花木が楽しめます。
18	神通峡県定公園 (富山市(旧大沢野町・旧細入村)) 富山県自然保護課(076-444-3398)	新緑 4月中旬～5月中旬 紅葉 11月上旬～中旬	片路峡と呼ばれる鋭いV字谷の造形の中に、芽吹きの新緑、色鮮やかな紅葉が神通川の澄んだ緑色の流れに映える景色は絶景です。
19	八尾神通さくら堤(富山市八尾町中神通・西神通) 富山市観光政策課(076-443-2072)	サクラ 4月上旬～中旬	神通川の中州をとり囲むように植えられたサクラの大回廊です。近くには城生城址や天狗の貝塚など歴史的な名所もあります。
20	城ヶ山公園 (富山市八尾町諏訪町) 富山市土木事務所建設課(076-468-1329)	サクラ 4月中旬～下旬 ツツジ 5月上旬～下旬	山頂一帯は眺望に富み、立山連峰、富山平野、富山湾を眺めながらサクラ、ツツジが楽しめます。
21	小井波 (富山市八尾町小井波) 富山市八尾教育行政センター(076-454-3329)	ミズバショウ 4月中旬～下旬	標高470mと低いところに群生している珍しいミズバショウです。富山市の天然記念物にも指定されています。
22	富山市営農サポートセンター(富山市月岡町) (076-429-4504)	草花、花木 通年	富山市の花木ツバキを集めた椿園などの花木園、花壇、芝生広場などを備え、1年を通して植物を楽しめます。※当施設利用者に限り公開しています。
23	磯部・松川堤 (富山市磯部町ほか) 富山市公園緑地課(076-443-2110)	サクラ 4月上旬～中旬	市街を流れる松川べりは水と緑の河川公園として市民に親しまれ、サクラ、ツツジ、ヒガンバナなど四季折々の花や緑が楽しめます。
24	富山市民俗民芸村 (富山市安養坊) 富山市公園緑地課(076-443-2110) 富山市民族民芸村(076-433-8270)	ツバキ 3月下旬～4月下旬	富山市の花木のツバキが130種集められています。花や緑のなか歴史や文化にも触れることができます。
25	呉羽丘陵 (富山市呉羽町) 富山市公園緑地課(076-443-2110)	ナシ 4月下旬	200haのナシ畑一面にナシの花が白いジュウタンを敷きつめたように咲きます。
26	富山県中央植物園 (富山市婦中町上善田) (076-466-4187)	世界の植物 通年 日本の植物	屋外展示園、5棟の温・冷室などを備え、植物の観賞、栽培、保存、調査・研究の機能を有する総合的植物園です。中国雲南省をはじめとする世界の植物や日本の植物が観賞できます。
27	富山市婦中ふるさと自然公園 (富山市婦中町羽根) 富山市農林事務所農地林務課(076-468-2171)	サクラ 4月中旬 ツツジ 5月中旬～下旬 ハナショウブ 6月中旬～7月上旬	広場や菖蒲園、遊歩道が整備されサクラ、ツツジ、ハナショウブなど四季を通して花と緑が楽しめる公園です。立山連峰や富山平野の眺望も良く各願寺や塚古墳など歴史的遺産も多くあります。
28	県公園太閤山ランド (射水市黒河) 太閤山ランド管理センター(0766-56-6116)	サクラ 4月中旬 アジサイ 6月下旬～7月上旬 ヘメロカリス 6月下旬～7月中旬	県内最大の都市公園で、四季を通して花が咲き、なかでもアジサイは50品種2万株を有し、日本海側有数の規模を誇ります。サクラ、ヘメロカリスも見ごたえがあります。

※みごろは、過去の標準的な開花時期を参考に記載しています。詳しくは、問い合わせ先に確認して下さい。

箇所番号	ところ・問い合わせ先	みごろ※	あんない
29	高岡古城公園 (高岡市古城) 高岡古城公園管理事務所 (0766-20-1563)	サクラ 4月上旬～中旬 紅葉 11月上旬～中旬 ヤブツバキ 2月上旬～4月下旬	高岡市中心部に位置し大きな水濠を有する城址で、春にはサクラ、夏には生い茂る木々、秋には紅葉、冬にはツバキと四季折々の花木が水面に影を落とす風情を楽しめます。
30	高岡おとぎの森公園 (高岡市佐野・上黒田) 高岡おとぎの森公園管理事務所 (0766-28-6500)	バラ 5月下旬～10月下旬 四季の草花 5月上旬～10月下旬 (ワイルドフラワー)	平成8年の「第13回全国都市緑化とやまフェア」のメイン会場で、中央には千保川が流れバラ園やワイルドフラワーの花畑などがあり、花と緑と水に親しめる総合公園です。
31	水道つつじ公園 (高岡市笹八口) 高岡市上下水道局総務課 (0766-20-1623)	サクラ 4月中旬～下旬 ツツジ 5月上旬～6月上旬	三千坊の丘陵地に位置し、射水・砺波平野、遠くは立山連峰が望めます。15,000本のツツジが咲き誇り、200本のサクラのトンネルもみごとです。
32	高岡伏木・勝興寺(高岡市伏木古国府) 高岡市観光交流課 (0766-20-1301) 勝興寺 (0766-44-0037)	ツバキ 2月中旬～4月下旬	雲龍山勝興寺は浄土真宗本願寺派の古刹で、奈良時代以来越中の国府が置かれていたところとして知られています。境内には約1,000本のツバキが群生し、別名「ツバキ寺」と呼ばれています。
33	光久寺茶庭 (氷見市飯久保) 光久寺 (0766-91-1690)	ツツジ 5月上旬～中旬	浄土真宗の古刹光久寺の茶庭は、江戸時代の加賀藩御用造園師駒造作の築山泉水庭として有名です。ツツジのほかスイレン、池に映える紅葉と四季折々の姿が満喫できます。
34	下田子藤波神社 (氷見市下田子) 氷見市商工観光課 (0766-74-8106)	フジ 5月中旬	大伴家持が咲き誇る藤のみごとさを歌に詠んだとされています。花房を垂れた静かな美しさを昔をしのばせます。
35	氷見市海浜植物園 (氷見市柳田) (0766-91-0100)	ハマナス 6月上旬～7月下旬 海浜植物 通年	海浜植物の専門植物園で、ハマナスなど日本各地の海浜植物や、温室では亜熱帯植物などが観賞できます。
36	十二町潟水郷公園 (氷見市十二町) 氷見市海浜植物園・花みどり推進室 (0766-91-7117)	オニバス 8月上旬～下旬 花蓮 6月下旬～8月下旬	貴重な歴史性と自然を活かした都市公園です。国指定の天然記念物オニバスの発生地である十二町潟や花蓮などの水生植物が観察できます。
37	朝日山公園 (氷見市幸町) 氷見市海浜植物園・花みどり推進室 (0766-91-7117)	サクラ 4月中旬 ツツジ 5月上旬～中旬	市街地中央の高台に位置し、展望台からは市街地、有磯の海、立山連峰の大パノラマが楽しめます。サクラのトンネルや氷見市の花木ツツジが公園に彩りを添えます。
38	老谷の大つばき(氷見市老谷) 氷見市教育委員会教育総務課 (0766-74-8211) ※開花情報提供不可	ツバキ 老谷 4月上旬～中旬	老谷の大つばきは、ヤブツバキとして、単独樹幹では太さ日本一と言われています。
39	岸渡川堤桜並木 (高岡市福岡町福岡新) 高岡市産業建設課(0766-64-1426)	サクラ 4月中旬	咲きこぼれる約1,000本のサクラがピンクのトンネルをつくり、その姿を川面に映し流れる岸渡川の水辺は町民の憩いの場となっています。「福岡さくらまつり」も開催されます。
40	小矢部河川公園 (小矢部市西福町) 小矢部市商工観光課 (0766-67-1760)	ハナショウブ 6月中旬～下旬	小矢部川の河川敷には菖蒲園のほか運動広場、芝生広場も整備され市民の憩いの場となっています。「菖蒲まつり」も開催されます。
41	俱利伽羅県定公園(小矢部市松永) 小矢部市商工観光課 (0766-67-1760)	サクラ 4月下旬～5月上旬	俱利伽羅県定公園は源平の古戦場、旧北陸道などの史跡名所として親しまれています。約6,000本のヤエザクラがみごとな花を咲かせます。
42	砺波チューリップ公園・花総合センター (砺波市花園町、高道) チューリップ四季彩館 (0763-33-7716) 富山県花総合センター (0763-32-1187)	チューリップ 4月下旬～5月上旬 各種草花 通年	砺波チューリップ公園では、春にチューリップフェアを開催するほか、チューリップ四季彩館ではチューリップが四季を通して楽しめます。(世界唯一の施設です。)富山県花総合センターは栽培技術や花壇づくりなど花の情報発信の中心施設で、展示温室もあり園芸植物を中心に約1,000種の四季折々の植物が観賞できます。
43	県民公園頼成の森水生植物園(砺波市頼成) 頼成の森管理事務所 (0763-37-1540)	ハナショウブ 6月中旬～下旬	600品種70万株のハナショウブをはじめスイレン、ハス、コウホネなど湿地の植物が植栽され、全国に誇る規模の水生植物園です。「花しょうぶ祭り」も開催されます。
44	となみ夢の平スキー場 (砺波市五谷) 夢の平コスモス荘 (0763-37-2323) となみ夢の平スキー場 (0763-37-1575)	コスモス 10月上旬～中旬	夢の平スキー場のゲレンデに100万本のコスモスがジョウワを敷きつめたように咲き誇ります。「となみ夢の平コスモスウォッチング」も開催されます。
45	舟戸公園 (砺波市庄川町金屋ほか) 庄川水記念公園 (0763-82-5696)	サクラ 4月上旬～中旬	ヤマザクラやソメイヨシノが水辺に競い合います。庄川右岸には、山々を彩る県内では珍しい自生のエドヒガンザクラがうす紅色の花を咲かせます。
46	高瀬遺跡公園 (南砺市高瀬) 井波歴史民俗資料館 (0763-82-5050)	ハナショウブ 6月中旬～下旬	高瀬遺跡公園は平安時代初期の荘園遺跡として国の史跡に指定されています。園内に造られた曲水と水面に映える兩岸のハナショウブの風情豊かな様子が楽しめます。
47	南砺市園芸植物園 (南砺市柴田屋) (0763-22-8711)	キク 11月上旬 キク科植物 通年	南砺市福野地域は古くから電照菊の生産が盛んです。南砺市園芸植物園には国内外のキク科の植物約300種が展示され一年を通して楽しめます。「南砺菊まつり」も開催されます。
48	ふくみつ河川公園(南砺市福光) 南砺市農林課 (0763-23-2016)	サクラ 4月上旬～下旬	南砺市福光の中心部を流れる小矢部川の河川敷を利用した都市公園でテニスコートなどが整備されています。両岸には2kmの桜並木があり、ピンクのトンネルをくぐる人々ににぎわいます。
49	縄ヶ池 (南砺市養谷) 南砺市農林課 (0763-23-2016)	ミズバショウ 5月中旬	県の天然記念物に指定されているミズバショウの大群生地です。標高1,000m以下の群生地としては日本の南西端とされ学術的にも高い価値をもっています。
50	たいら道谷高原 (南砺市梨谷) 南砺市平行政センター (0763-66-2131)	紅葉 10月下旬～11月中旬	五箇山県立自然公園の中にあり、近くには世界遺産の相倉合掌造り集落など重要な文化財が点在しています。ヤマモミジなどの紅葉と山の岩肌とのコントラストが美しく紅葉の名所となっています。
51	庄川峡・桂湖 (砺波市庄川町、南砺市桂) 庄川水記念公園 (0763-82-5696) 南砺市上平行政センター (0763-67-3211)	新緑 4月上旬～5月中旬 紅葉 10月上旬～11月中旬	庄川峡は溪谷美とともに紅葉の名所としても知られています。庄川の澄んだ流れに映える新緑・紅葉が美しくドラマチックな溪谷美が楽しめます。桂湖は境川ダムのダム湖で、オートキャンプ場や遊歩道などが整備されています。一帯は白山国立公園、五箇山県立自然公園に指定されており、ブナ、ミズナラなどの自然林が残されています。

※みごろは、過去の標準的な開花時期を参考に記載しています。詳しくは、問い合わせ先に確認して下さい。

資料 県森林政策課調(平成9年度選定)

(4) さくらの名所 箇所一覧

令和元年12月現在

No.	さくらの名所	所在地	問い合わせ先	電話番号	品種名
1	あさひ城山公園	朝日町元屋敷	朝日町農林水産課	0765-83-1100	ソメイヨシノ、サトザクラウコン
2	舟川べり	朝日町舟川新	朝日町商工観光課	0765-83-1100	ソメイヨシノ
3	浄蓮寺・念興寺の桜	入善町上野・舟見	浄蓮寺 念興寺	0765-72-1213 0765-78-1252	コシノフクカサネ
4	黒部川堤防桜堤	入善町浦山新	入善町住まい・まちづくり課	0765-72-3837	ソメイヨシノ
5	明日の大桜	黒部市宇奈月町明日	黒部市農林整備課	0765-54-2604	エドヒガン
6	月訪の桜	黒部市宇奈月町浦山	黒部市農林整備課	0765-54-2604	エドヒガン
7	宮野運動公園	黒部市宮野	宮野運動公園管理事務所	0765-54-1236	ソメイヨシノ、サトザクラ
8	前沢ガーデン 桜花園	黒部市前沢谷	YKK(株)のホームページ		エドヒガン、ヤマザクラほか
9	百年桜(旧 三日市小学校)	黒部市三日市	黒部市農林整備課	0765-54-2604	ソメイヨシノ
10	松倉城跡	魚津市鹿熊	魚津市教育委員会	0765-23-1045	ヤマザクラ
11	魚津桃山運動公園	魚津市出字桃山	魚津桃山運動公園事務所 (魚津市体育協会)	0765-22-6999	ソメイヨシノ
12	魚津市総合公園	魚津市三ヶ	魚津市施設管理公社	0765-24-9578	ソメイヨシノ、サトザクラ
13	新川学びの森 天神山交流館	魚津市天神野新	新川学びの森天神山交流館	0765-31-7001	ソメイヨシノ、サトザクラ
14	行田公園	滑川市上小泉	滑川市公園緑地課	076-475-2111	ソメイヨシノ
15	剣折戸菊桜	上市町折戸	上市町産業課	076-472-1111	ツルギオライトキクザクラ
16	常願寺川公園	立山町利田	富山県常願寺川公園管理事務所	076-463-2034	ソメイヨシノ、サトザクラ
17	富山県農林水産総合技術センター森林研究所・樹木園	立山町吉峰	富山県農林水産総合技術センター 森林研究所	076-483-1511	ソメイヨシノ、サトザクラほか 100品種以上
18	立山黒部アルペンルートのタカネザクラ	立山町芦峯寺	立山町商工観光課	076-462-9971	タカネザクラ
19	京坪川沿い	舟橋村海老江ほか	舟橋村生活環境課	076-464-1121	ソメイヨシノ
20	常西用水ブロムナード	富山市上滝ほか	富山市商工労働部観光政策課	076-443-2072	ソメイヨシノ
21	富山県立中央農業高等学校	富山市東福沢	富山県立中央農業高等学校	076-483-1911	ソメイヨシノ、サトザクラ
22	松川べり(松川公園・磯部堤・城址公園)	富山市磯部町～東田地方ほか	富山市建設部公園緑地課	076-443-2110	ソメイヨシノ、シダレザクラ
23	いたち川べり	富山市牛島新町～大泉	富山市建設部公園緑地課	076-443-2110	ソメイヨシノ
24	稲荷公園	富山市稲荷町	富山市建設部公園緑地課	076-443-2110	ソメイヨシノ、サトザクラほか
25	富岩運河環水公園・富岩運河	富山市湊入船町～蓮町	環水公園パークセンター 富山県富山港事務所	076-444-6041 076-437-7131	コシノヒガン、ソメイヨシノほか
26	富山県民会館分館 内山邸	富山市宮尾	内山邸	076-432-4567	ソメイヨシノ、ヤマザクラほか
27	神通川左岸堤防	富山市五福	富山土木センター施設管理課	076-444-8594	ソメイヨシノ
28	水墨美術館	富山市五福	富山県水墨美術館	076-431-3719	ベニシダレザクラ
29	五福公園	富山市五福	五福公園管理事務所	076-432-5073	ソメイヨシノ、オシマザクラほか
30	呉羽丘陵(城山・呉羽山・北代)	富山市安養坊ほか	富山市建設部公園緑地課	076-443-2110	エドヒガン、ソメイヨシノほか
31	富山市ファミリーパーク	富山市古沢	富山市ファミリーパーク	076-434-1234	ソメイヨシノ、ヤマザクラほか
32	太田川沿い	富山市赤田ほか	富山市建設部公園緑地課	076-443-2110	ソメイヨシノ
33	春日温泉郷	富山市春日	富山市商工労働部観光政策課	076-443-2072	ソメイヨシノ
34	寺家公園	富山市寺家	富山市土木事務所建設課	076-468-1329	ソメイヨシノ、サトザクラ
35	神通川さくら堤・塩の千本桜	富山市八尾町西神通・中神通、富山市塩	富山市商工労働部観光政策課	076-443-2072	ソメイヨシノ

No.	さくらの名所	所在地	問い合わせ先	電話番号	品種名
36	城ヶ山公園	富山市八尾町諏訪町	富山市土木事務所建設課	076-468-1329	ソメイヨシノ、ヤマザクラほか
37	富山県中央植物園	富山市婦中町上饗田	富山県中央植物園	076-466-4187	ソメイヨシノほか120品種
38	富山市婦中ふるさと自然公園	富山市婦中町羽根	富山市農林事務所農地林務課	076-468-2171	ソメイヨシノ
39	いこいの村	富山市婦中町細谷	いこいの村磯波風	076-469-5770	ソメイヨシノ、サトザクラほか
40	鎌倉八幡宮の大桜	富山市山田鎌倉	富山市婦中教育行政センター	076-465-2703	エドヒガン
41	内川べり	射水市八幡町・中新湊・二の丸町	射水市都市計画課	0766-51-6680	ソメイヨシノ
42	新港の森 さくらひろば	射水市作道・高岡市金屋	新港の森管理事務所	0766-84-0950	ソメイヨシノ、オオシマザクラ
43	下条川べり	射水市三ヶほか	射水市用地・河川管理課	0766-51-6681	ソメイヨシノ
44	太閤山ランド	射水市黒河	太閤山ランド管理センター	0766-56-6116	ソメイヨシノ
45	薬勝寺池公園	射水市中太閤山	射水市都市計画課	0766-51-6680	ソメイヨシノ
46	東洋紡績(株)富山事業所庄川工場	射水市犬内	東洋紡績(株)富山事業所庄川工場	0766-52-2323	ソメイヨシノ
47	高岡古城公園	高岡市古城	高岡古城公園管理事務所	0766-20-1563	コシノヒガン、ソメイヨシノほか
48	水道つつじ公園	高岡市笹八口	高岡市上下水道局総務課	0766-20-1623	ソメイヨシノほか
49	千保川沿い	高岡市清水町～下黒田	高岡市花と緑の課	0766-20-1417	ソメイヨシノ
50	二上山公園(城山園地)	高岡市東海老坂	高岡市花と緑の課	0766-20-1417	サトザクラ、キンキヤマザクラほか
51	岸渡川堤桜並木	高岡市福岡町福岡新	高岡市産業建設課	0766-64-1426	ソメイヨシノ
52	駒つなぎ桜	氷見市栗原	氷見市花みどり推進室	0766-91-7117	エドヒガン
53	余川古寺の桜	氷見市余川	氷見市花みどり推進室	0766-91-7117	エドヒガン
54	上久津呂のツバキ・キクザクラ	氷見市上久津呂	氷見市花みどり推進室	0766-91-7117	ヒメクヅロキクザクラ
55	朝日山公園	氷見市幸町	氷見市花みどり推進室	0766-91-7117	ソメイヨシノ
56	湊川リバーウォーク	氷見市本町ほか	氷見市花みどり推進室	0766-91-7117	ソメイヨシノ
57	城山公園	小矢部市城山町	小矢部市商工観光課	0766-67-1760	ソメイヨシノ
58	俱利伽羅県定公園	小矢部市松永	小矢部市商工観光課	0766-67-1760	サトザクラ
59	浄教寺てまり桜	小矢部市興法寺	小矢部市商工観光課	0766-67-1760	ジョウキョウジテマリザクラ
60	砺波市上和田緑地・キャンプ場(和田川ダム湖畔)	砺波市上和田	砺波市B&G海洋センター	0763-37-1580	ソメイヨシノ、サトザクラ
61	庄川水記念公園(舟戸公園・水記念公園・弁財天公園)	砺波市庄川町金屋ほか	庄川水記念公園	0763-82-5696	コシノヒガン、ソメイヨシノ
62	砺波嵐山	砺波市庄川町庄ほか	庄川水記念公園	0763-82-5696	エドヒガン
63	城端別院 善徳寺	南砺市城端	城端別院善徳寺 城端観光案内所	0763-62-0026 0763-62-1821	シダレザクラ
64	向野のエドヒガン	南砺市野口	南砺市農林課	0763-23-2016	エドヒガン
65	桜ヶ池	南砺市立野原	南砺市農林課	0763-23-2016	ソメイヨシノ、サトザクラほか
66	大門川沿い	南砺市山見、高瀬ほか	井波観光案内所	0763-82-2539	ソメイヨシノ、サトザクラほか
67	干谷の宮桜	南砺市院瀬見	南砺市農林課	0763-23-2016	エドヒガン
68	赤祖父湖畔	南砺市川上中	南砺市農林課	0763-23-2016	ソメイヨシノ、サトザクラ
69	安居寺公園	南砺市安居	南砺市農林課	0763-23-2016	ソメイヨシノ
70	ふくみつ河川公園	南砺市福光	南砺市農林課	0763-23-2016	ソメイヨシノ、サトザクラ

資料 県森林政策課調(平成23年度選定)

(5)とやま水源の森、箇所一覧及び箇所位置図

番号	森林の名称	選定基準	天然林と人工林の割合		水源の種類	主な見どころ
			天然林	人工林		
1	朝日小川水源の森 (朝日町)	①	90%	10%	朝日小川ダム	ブナやミズナラの新緑と紅葉 ダム湖周辺の公園・ハーブ園
2	杉沢の沢スギ (入善町)	④	100%	—	湧水	伏条更新の貴重な杉林・多様な植生 (国指定天然記念物)
3	舟見水源の森 (入善町)	③	62%	38%	渓流水	舟見山自然公園 ミズナラ林からヒメコマツへの変化
4	宇奈月水源の森 (黒部市)	①	95%	5%	渓流水	ブナやミズナラの新緑と紅葉 町名の由来地、温泉
5	嘉例沢森林公園 (黒部市)	②	90%	10%	湧水	ブナ林の宝庫、ワサビやカワモズクなど の水生植物、磨崖仏
6	古鹿熊水源の森 (魚津市)	①	90%	10%	角川ダム	ブナやミズナラの新緑と紅葉 雨乞いの本尊
7	行田公園 (滑川市)	②	70%	30%	湧水	市街地の中にある自然公園、ハナショウ ブ園、植物や野鳥の観察
8	千石川水源の森 (上市町)	①	85%	15%	上市川 第2ダム	コナラやミズナラの新緑と紅葉 千石森林公園、三枚滝
9	大岩水源の森 (上市町)	④	75%	25%	渓流水	火山の噴火による湖沼群 大岩山日石寺、そうめん
10	白岩川水源の森 (立山町)	①	55%	45%	白岩川ダム	ブナやミズナラの新緑と紅葉 ミズバショウの群生、国立立山少年自然の家
11	熊野川水源の森 (富山市)	①	90%	10%	熊野川ダム	ブナやミズナラの新緑と紅葉 ダム湖周辺の公園
12	下夕南部水源の森 (富山市)	③	66%	34%	渓流水及び 湧水	県下有数のスギの美林 野仏の里、神通峡
13	庵谷水源の森 (富山市)	④	70%	30%	渓流水	旧飛騨街道、庵谷峠からの展望、神通峡
14	白木峰水源の森 (富山市)	②	76%	24%	渓流水	ブナやチシマザサの群集、高原植物の宝庫 とやま21世紀の森
15	深道水源の森 (富山市)	④	73%	27%	渓流水	ブナ林の群生、ブナの新緑と紅葉、山菜採り 山田村指定文化財
16	古洞水源の森 (富山市)	②	95%	5%	古洞ダム	ダム周辺の多様な植生、野鳥の宝庫 山菜採り、自然活用村
17	笹尾池水源の森 (射水市)	③	42%	58%	笹尾池	渇水時にも潤れないため池、山菜の宝庫
18	太田水源の森 (高岡市)	②	90%	10%	与茂九郎池、 赤尾谷内池	二上山周辺最大のため池 太田自然休養村
19	桑の院水源の森 (氷見市)	③	53%	47%	桑の院池	農業の発展に貢献、縄文式土器の発掘
20	五位水源の森 (高岡市)	②	69%	31%	五位ダム	ダム湖周辺の景観 とやまふくおか家族旅行村
21	くりから水源の森 (小矢部市)	④	94%	6%	埴生大池	低山帯の貴重なブナ林 源平合戦の古戦場、埴生八幡宮
22	頼成・増山水源の森 (砺波市)	②	45%	55%	和田川ダム	郷土種のマスマスギ 県民公園頼成の森、増山城址公園
23	庄川湯谷水源の森 (砺波市)	②	70%	30%	湧水	グリーンシャワーの降る森 牛獄ふるさと歩道、三段の滝
24	八乙女・不動滝水源の森 (南砺市)	③	40%	60%	渓流水	閑乗寺自然公園、不動滝、不動滝の霊水

番号	森林の名称	選定基準	天然林と人工林の割合		水源の種類	主な見どころ
			天然林	人工林		
25	妃の清水の森 (南砺市)	④	57%	43%	湧水	安居寺周辺の自然環境緑地公園
26	縄ヶ池水源の森 (南砺市)	②	84%	16%	縄ヶ池	ブナやミズナラの新緑と紅葉 ミズバショウの群生(県指定天然記念物)
27	槍の先水源の森 (南砺市)	④	71%	29%	湧水	コナラやミズナラの新緑と紅葉 医王山自然公園
28	白中水源の森 (南砺市)	①	94%	6%	白中ダム	ブナやコナラの新緑と紅葉 ロックフィルダム
29	水無山水源の森 (南砺市)	①	57%	43%	水無ダム	ミズバショウの群生、高山植物の宝庫 白木水無自然公園
30	籠渡水源の森 (南砺市)	④	53%	47%	湧水	樹齢300年のなだれ防止林 泉の大杉、庄川峡
31	桂湖水源の森 (南砺市)	①	99%	1%	堺川ダム	有峰、黒部に次ぐ人工湖 ダム湖周辺の公園施設、B級漕艇場

○「とやま水源の森」選定基準

- ①水道・用水等(ダム等)の取水源になっている森林
- ②レクリエーション・教養の場になっている森林
- ③水源かん養機能向上のための森林整備に適切にかつ積極的に実施されている森林
- ④歴史上、文化上価値の高い森林

(参考)全国「水源の森百選」選定箇所

凡例	森林の名称	天然林と人工林の割合		水源の種類	主な見どころ
		天然林	人工林		
▲	ありみね	88%	12%	有峰ダム	薬師岳の登山口、植物や野生動物の宝庫 有峰県立自然公園
●	利賀ふれあいの森	52%	48%	流水 (庄川)	樹齢300年のミズナラ、樹齢300年以上の 天然林、コウの貴水
■	赤祖父山のブナ林	100%	—	赤祖父池	ブナやミズナラの新緑と紅葉 へらブナ釣り、ユキツバキの名称

「とやま水源の森」箇所位置図



資料 森林政策課(平成8年度選定)

(6) 県市町村の木・花木・花の一覧

市 町 村 別	木	花木	花
富 山 県	タテヤマスギ	—	チューリップ
魚 津 市	マツ	ツツジ	カノコユリ
滑 川 市	マツ	ツツジ	キク
黒 部 市	ツガ、クルミ	ツバキ	サクラ
入 善 町	—	コブシ	チューリップ
朝 日 町	ヒメコマツ	—	ツツジ
富 山 市	ケヤキ	ツバキ	ヒマワリ
舟 橋 村	マツ	—	サツキ
上 市 町	トガ	サツキ	リンドウ
立 山 町	タテヤマスギ	サツキ	キク
高 岡 市	ツママ	サクラ	カタカゴ
射 水 市	トネリコ	アジサイ	カワラナデシコ
氷 見 市	ツママ	ツツジ	ユリ
小 矢 部 市	ミヤジマスギ	コウバイ	ハナショウブ
砺 波 市	スギ	エドヒガンザクラ	チューリップ
南 砺 市	—	—	—

資料 県森林政策課調

(7) 自然公園等の概要

(イ) 自然公園等現況表

種 別	箇所数	面積 (ha)	県土面積に 占める割合(%)	概 要
国立公園	2	79,173	18.64	中部山岳、白山
国定公園	1	1,005	0.24	能登半島
県立自然公園	6	45,376	10.68	朝日、有峰、五箇山、白木水無、医王山、僧ヶ岳
県定公園	17	16,829	3.96	神通峡、呉羽丘陵、高岡古城、俱利伽羅、 庄川峡、大岩眼目、松倉城跡、増山城跡、 夢の平、稲葉山・宮島峡、桜ヶ池、 八乙女山・閑乗寺、片貝、立山山麓、牛岳、 ふくおか西山森林、白が峰
自然環境保全地域	11	624	0.15	沢杉、縄ヶ池・若杉、愛本、東福寺、 神通峡、深谷、山の神、池の尻、 日尾御前、常楽寺、谷内谷
合 計	37	143,007	33.67	

(ロ) 自然公園の概要

区 分	名 称	面積(ha)	左のうち特別地域	指定年月日	関 係 市 町 村
国立公園	中部山岳	76,431	73,837	昭和9年12月4日	朝日町、黒部市、魚津市、 上市町、立山町、富山市 南砺市
	白 山	2,742	2,742	昭和37年11月12日	
	小 計	79,173	76,579		
国定公園	能登半島	1,005	964	昭和43年5月1日	高岡市、氷見市
県立 自然公園	朝 日	9,623	9,355	昭和48年3月13日	朝日町
	有 峰	11,600	11,600	"	富山市
	五 箇 山	3,856	3,275	"	南砺市
	白木水無	11,554	6,473	昭和49年3月30日	富山市、南砺市
	医王山	2,943	1,548	昭和50年2月22日	南砺市
	僧ヶ岳	5,800	3,467	平成23年9月8日	魚津市、黒部市
	小 計	45,376	35,718		
合 計	9 か 所	125,554	113,261		

(ハ) 県定公園の概要

名 称	面積(ha)	指定年月日	関 係 市 町 村	備 考
神通峡	1,160	昭和42年10月7日	富山市	
呉羽丘陵	487	"	富山市	一部都市公園と重複
高岡古城	22	"	高岡市	都市公園と重複
俱利伽羅	758	"	小矢部市	
庄川峡	835	昭和43年4月16日	砺波市	一部都市公園と重複
大岩眼目	2,880	昭和44年10月25日	上市町	
松倉城跡	1,083	平成4年3月26日	魚津市	
増山城跡	345	"	砺波市	一部都市公園と重複
夢の平	221	"	"	
稲葉山・宮島峡	757	"	小矢部市	
桜ヶ池	485	"	南砺市	一部都市公園と重複
八乙女山・閑乗寺	633	"	砺波市、南砺市	"
片貝	2,290	平成17年8月17日	魚津市	
立山山麓	980	"	富山市	
牛岳	2,431	"	富山市、砺波市、南砺市	
ふくおか西山森林	740	"	高岡市	
白が峰	722	"	氷見市	
合 計	16,829			

資料 県自然保護課

(二) 自然環境保全地域の概要

名 称	場 所	面 積 (ha)	指定年月日	特別地区 指定年月日	野生動植物保護 地区指定年月日	主な保全対象
沢 杉 自然環境 保全地域	下新川郡入善町 吉原	2.67 (2.67)	昭48年10月20日 県告示 1,037号	昭51年12月25日 県告示 1,234号		黒部川末端扇状地の伏流水とサワスギ等の植生
縄ヶ池・若杉 自然環境 保全地域	南砺市大鋸屋	315.70	昭48年10月20日 県告示 1,037号			山地帯における池沼湿原のミズバショウ及びブナ、ミズナラの天然林
愛 本 自然環境 保全地域	黒部市宇奈月町 中ノ口	11.78 (1.89)	昭51年6月1日 県告示 548号	昭51年12月25日 県告示 1,234号		黒部川扇頂部の地形とウラジロガシ林
東福寺 自然環境 保全地域	滑川市東福寺	71.55	昭51年6月1日 県告示 548号			河岸段丘等の地形と安山岩で形成された節理の露頭
神通峡 自然環境 保全地域	富山市 寺津・片掛・庵谷	152.68 (45.04)	昭51年6月1日 県告示 548号	昭51年12月25日 県告示 1,234号		神通川のV字峡谷とウラジロガシ、アカシデ林
深 谷 自然環境 保全地域	富山市八尾町 深谷	8.48 (1.75) ((1.75))	昭53年7月11日 県告示 717号	昭53年12月14日 県告示 1,305号	昭53年12月14日 県告示 1,306号	オオミズゴケ、モウセンゴケ等の湿性植物の群生地とハッチョウトンボの生息地
山の神 自然環境 保全地域	南砺市利賀村 阿別当	12.50 (12.50)	昭54年8月7日 県告示 934号	昭55年1月5日 県告示 1号		ブナ、ミズナラの天然林
池の尻 自然環境 保全地域	魚津市二ヶ	1.36 (1.36)	昭56年1月17日 県告示 23号	昭56年2月12日 県告示 116号		県内最大のミズバショウの純群落とモリアオガエル、クロサンショウウオの繁殖地
日尾御前 自然環境 保全地域	富山市八尾町 内名	34.94 (34.94)	昭56年11月26日 県告示 1,210号	昭56年11月26日 県告示 1,212号		安山岩質凝灰岩の特異な地形と優れた天然林
常楽寺 自然環境 保全地域	富山市婦中町 千里	10.99 (0.70)	昭61年7月9日 県告示 1,046号	昭61年10月17日 県告示 1,567号		低山丘陵地にあるウラジロガシの天然林
やちのたに 谷内谷 自然環境 保全地域	南砺市利賀村 百瀬川	1.13 (0.19) ((0.19))	昭61年7月9日 県告示 1,046号	昭61年10月17日 県告示 1,567号	昭61年10月17日 県告示 1,568号	低山帯におけるオオミズゴケを中心とする湿性植物の群生地
計	11地域	623.78 (101.04) ((1.94))				

資料 県自然保護課

(注) ()内は特別地区面積、(())内は野生動植物保護地区面積。

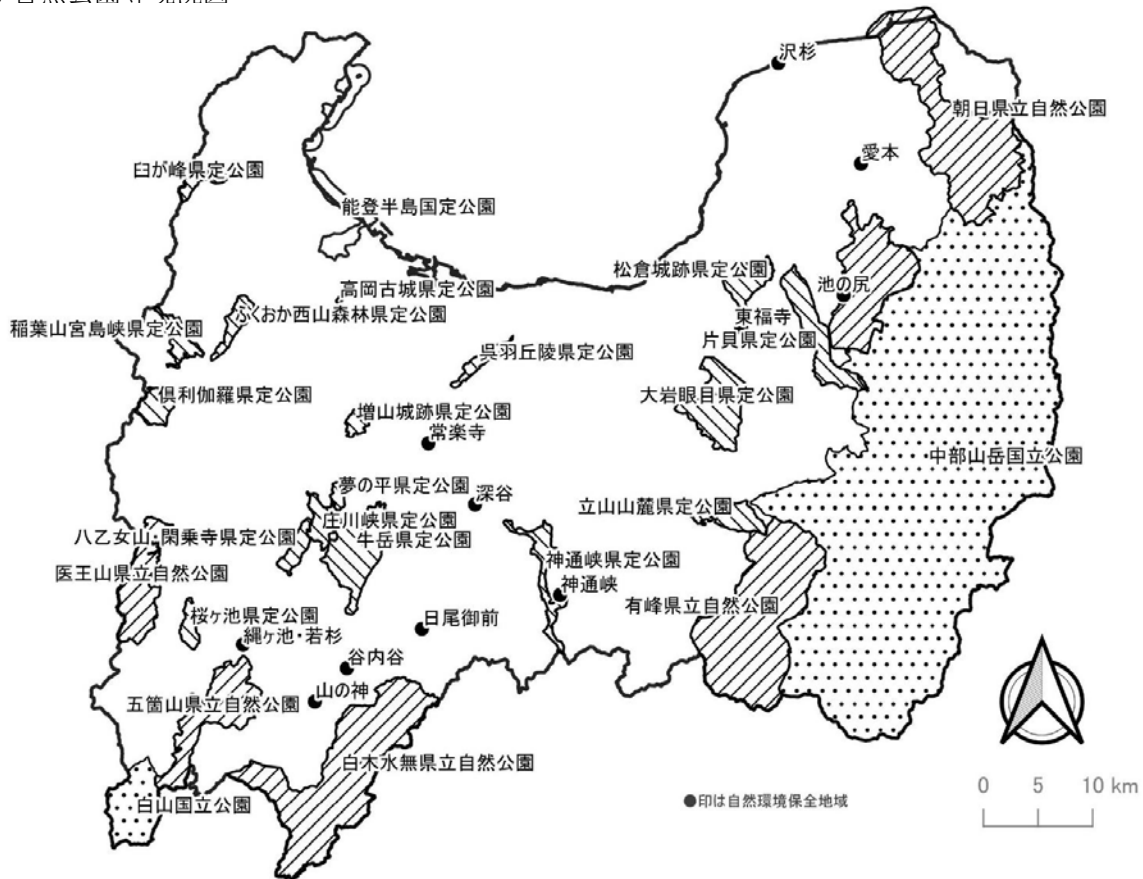
(ホ) 県民公園の概要

種別	名称	規模(ha)	設置の目的	開設年月
都市公園	県民公園新港の森	25	① 公害防止のためのグリーンベルトの確保 ② 県民の休息、散歩、遊戯、運動等総合的なレクリエーションの場の提供	昭57年10月
	県民公園太閤山ランド	117	県民に休息、散歩、遊戯、運動等総合的なレクリエーションの場の提供	昭58年7月
自然風致公園	県民公園頼成の森	115	県民に森林を生かした休養の場の提供	昭50年4月
	県民公園自然博物館「ねいの里」	15	県民に自然に関する学習の場の提供	昭56年6月
	県民公園野鳥の園	78	① 県民に自然探勝の場の提供 ② 野鳥の保護	昭60年10月
指定公園	中央サイクリングロード	延長約15km	県民公園と有機的かつ一体的に機能する公園	昭52年4月
(遊歩道)	公園街道	延長19km	県民公園を結ぶ自然歩道	昭58年4月

資料 県環境政策課、自然保護課、都市計画課

(注) 中央サイクリングロードには、富山市花ノ木から射水市黒河までの間、遊歩道が併設されている。

(ハ) 自然公園等現況図



(8) 林業関係事業等の市町村指定年度等一覧

令和3年3月31日時点

センター別	市町村別	地域森林計画 樹立・変更	市町村 森林整備 計画樹立・変更	山村振興対策		過疎 地域	豪雪対策	
				振興山村	山村振興 計画樹立		豪雪地帯	特別豪雪地帯
新 川	魚津市	H28	R2	松倉	S61		38	
	滑川市	H28	H28				38	
	黒部市	H28	H28					
	(黒部市)	—	—	東布施	S51		38	
	(宇奈月町)	—	—				38	46
	入善町	H28	H28				38	
	朝日町	H28	H28	宮崎、境 南保、山崎	H14	1	38	
富 山	富山市	H28	H28		H27			
	(富山市)	—	—				38	
	(大沢野町)	—	—				38	
	(大山町)	—	—	大山、福沢			38	46
	(八尾町)	—	—	卯花、野積 仁歩、大長谷			38	48
	(婦中町)	—	—				38	
	(山田村)	—	—	全域		1	38	46
	(細入村)	—	—			1	38	51
	舟橋村	—	—				38	
	上市町	H28	H28	大岩、白萩	H19		38	46
	立山町	H28	H28	東谷	R1		38	48
高 岡	高岡市	H30	H30		H29			
	(高岡市)	-	-				38	
	(福岡町)	-	-	五位山			38	
	氷見市	H30	H30			1	38	
	小矢部市	H30	R1				38	
	射水市	H30	R1					
	(新湊市)	—	—				38	
	(小杉町)	-	-				38	
	(大門町)	-	-				38	
	(下村)	—	—				38	
砺 波	砺波市	H30	H30					
	(砺波市)	-	-				38	
	(庄川町)	-	-				38	54
	南砺市	H30	H30		H27	1		
	(城端町)	-	-	叢谷		-	38	54
	(平村)	-	-	全域		-	38	46
	(上平村)	-	-	全域		-	38	46
	(利賀村)	-	-	全域		-	38	46
	(井波町)	-	-			-	38	
	(井口村)	-	-			-	38	
	(福野町)	-	-			-	38	
	(福光町)	-	-	西太美、太美山		-	38	54
	富山県							
合計	14	14			4	35	13	

資料 森林政策課ほか調

(9) 林業関係団体一覧

令和3年6月1日現在

団 体 名	代 表 者	郵便番号	所 在 地	電話番号	FAX番号
富山県森林組合連合会	代表理事 会長 伊東 尚志	930-2226	富山市八町6931	(076) 434-3351	(076) 434-1794
新川森林組合	代表理事 組合長 吉田 讓	937-0012	魚津市東尾崎3415	(0765) 23-0111	(0765) 23-0633
立山山麓森林組合	代表理事 組合長 志鷹 新樹	930-1301	富山市馬瀬口86	(076) 483-1826	(076) 483-1836
婦負森林組合	代表理事 組合長 足谷 吉彦	939-2337	富山市八尾町梅苑町1-95-1	(076) 454-5131	(076) 455-0600
富山県西部森林組合	代表理事 組合長 森松 亮	939-1732	南砺市荒木1230番地	(0763) 52-0670	(0763) 55-6533
富山県山林協会	会長 堂故 茂	930-0096	富山市舟橋北町4-19 県森林水産会館	(076) 441-5737	(076) 441-5714
(公社) とやま緑化推進機構	理事長 高木 繁雄	〃	〃	(076) 441-6186	(076) 433-6100
富山県樹苗緑化協同組合	理事長 加茂 輝隆	930-2226	富山市八町6931 富山県森林組合連合会内	(076) 434-3351	(076) 434-1794
富山県木材組合連合会	会 長 米澤 政幸	939-0311	射水市黒河新4940	(0766) 30-5101	(0766) 30-5102
富山県木材協同組合連合会	理事長 〃	〃	〃	〃	〃
富山県木材青壮年会	会 長 西村 元秀	〃	〃	〃	〃
林業・木材製造業労働災害防止協会 富山県支部	支部長 伊東 尚志	930-2226	富山市八町6931 富山県森林組合連合会内	(076) 434-3351	(076) 434-1794
(一社)富山県建設業協会	会 長 竹内 茂	930-0094	富山市安住町3-14 建設会館	(076) 432-5576	(076) 432-5579
富山県緑化造園土木協会	〃 加茂 輝隆	939-8206	富山市布瀬町2-4-16	(076) 423-1023	(076) 423-7400
(一社)富山県建築組合連合会	〃 根塚 三起生	939-8251	富山市西荒屋25-4	(076) 428-8255	(076) 428-8277
富山県県営林管理委員会	〃 中村 信行	930-2226	富山市八町6931 富山県森林組合連合会内	(076) 434-3351	(076) 434-1794
富山県林業研究グループ協議会	〃 城道 徹司	930-0004	富山市桜橋通り5-13富山興銀ビル4F 富山県森林政策課内	(076) 444-3387	(076) 444-4428
富山県水源林造林協議会	〃 田中 幹夫	930-2226	富山市八町6931 富山県森林組合連合会内	(076) 434-3351	(076) 434-1794
富山県林業構造改善協議会	〃 伊東 尚志	〃	〃	(076) 434-3351	(076) 434-1794
富山県林業用優良種苗 需給調整協議会	〃 山下 大樹	930-0004	富山市桜橋通り5-13富山興銀ビル4F 富山県森林政策課内	(076) 444-3389	(076) 444-4428
富山県林政協議会	〃 堀口 正	〃	〃	(076) 444-3388	〃
富山県森林審議会	〃 永田 信	〃	〃	(076) 444-3385	〃
富山森林管理署	署 長 門脇 裕樹	939-8214	富山市黒崎字塚田割591-2	(076) 424-4931	(076) 424-4934
国立研究開発法人 森林研究・整備機構 森林整備センター 富山水源林整備事務所	所 長 山口 康弘	930-0096	富山市舟橋北町4-19 県森林水産会館	(076) 431-4292	(076) 442-5501
(公社) 富山県農林水産公社	理事長 須沼 英俊	〃	〃	(076) 441-7394	(076) 432-7086
(公財) 花と緑の銀行	〃 横田 美香	939-2713	富山市婦中町上轡田42	(076) 466-2425	(076) 465-5923
伏木富山新港植物検疫協会	会 長 大門 督幸	934-0095	高岡市石丸704-10	(0766) 82-5523	(0766) 82-2364
富山県森林・木材研究所振興協議会	会 長 山崎 正治	939-0311	射水市黒河新4940 富山県木材組合連合会内	(0766) 30-5101	(0766) 30-5102
富山県木材輸入協議会	座 長 田邊 嶽之	〃	〃	〃	〃
富山県素材生産組合	理事長 島田 勝由	〃	〃	〃	〃

県森林政策課調

この用紙は、日本の森林を育てるために国産の間伐材を積極的に使用しています。

令和元年度

富山県森林・林業統計書

令和3年6月刊行

編集・発行 富山県農林水産部

〒930-0004

富山市桜橋通り5-13 興銀ビル4F

電話(直)076-444-3385
