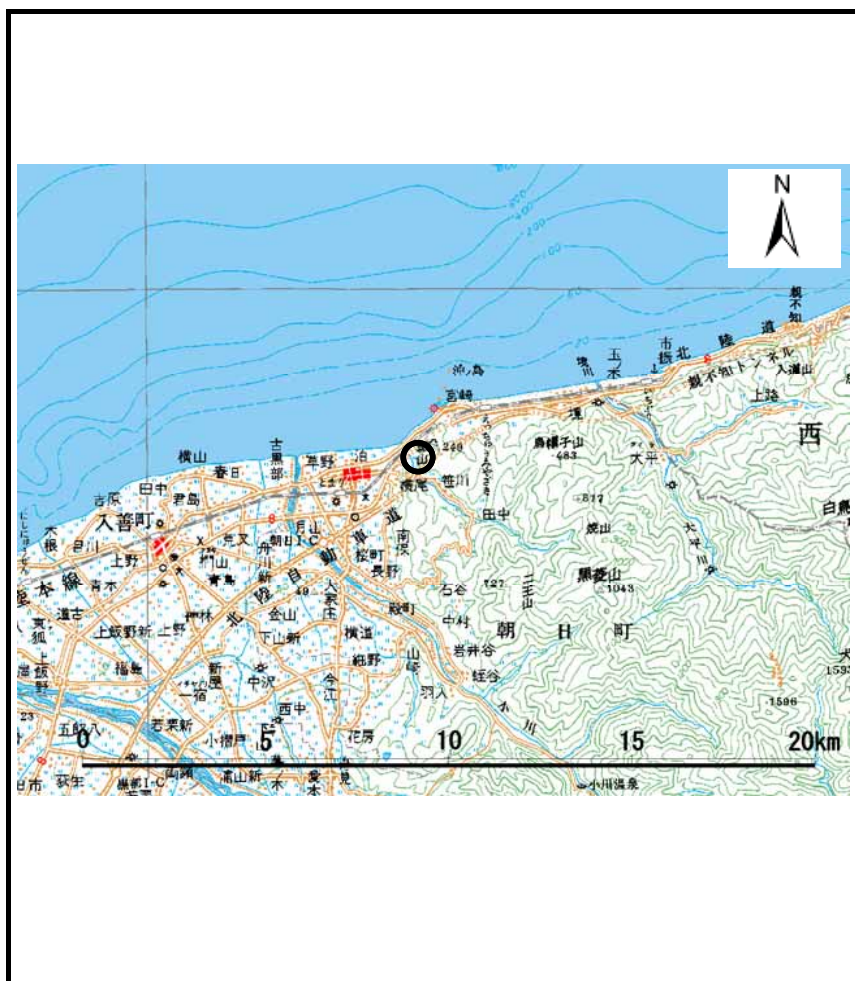
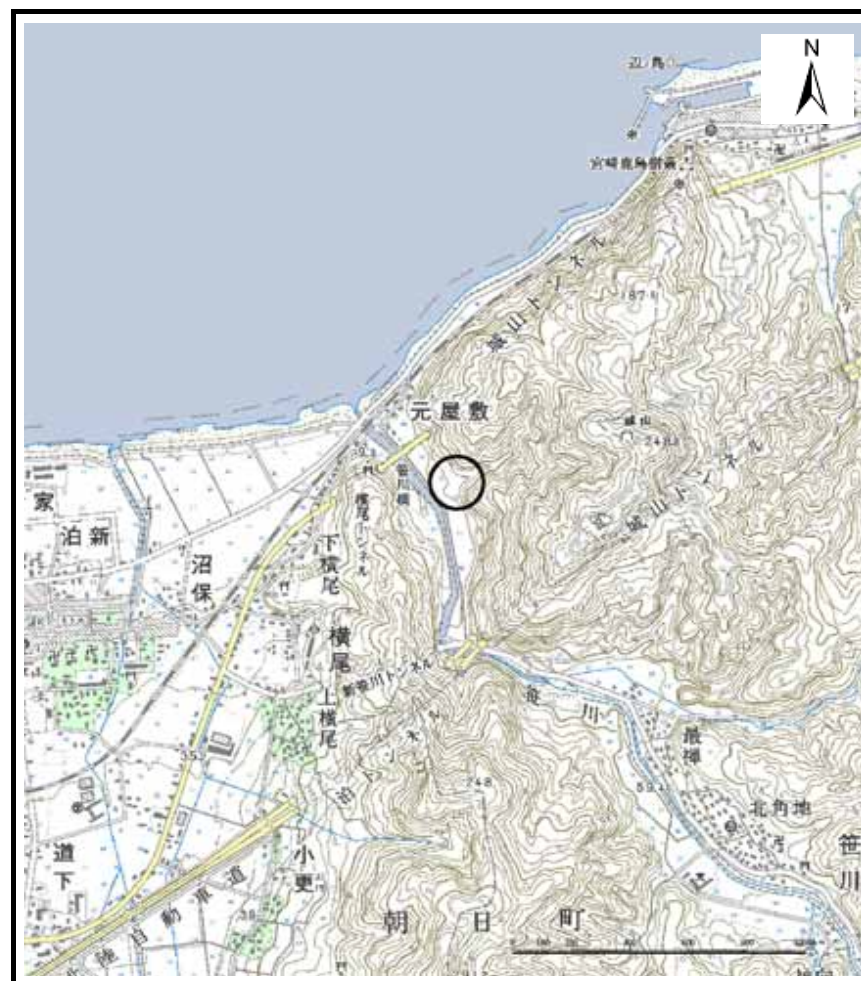


土砂災害警戒区域等の指定の公示に係る図書（その1）



(1/200,000)



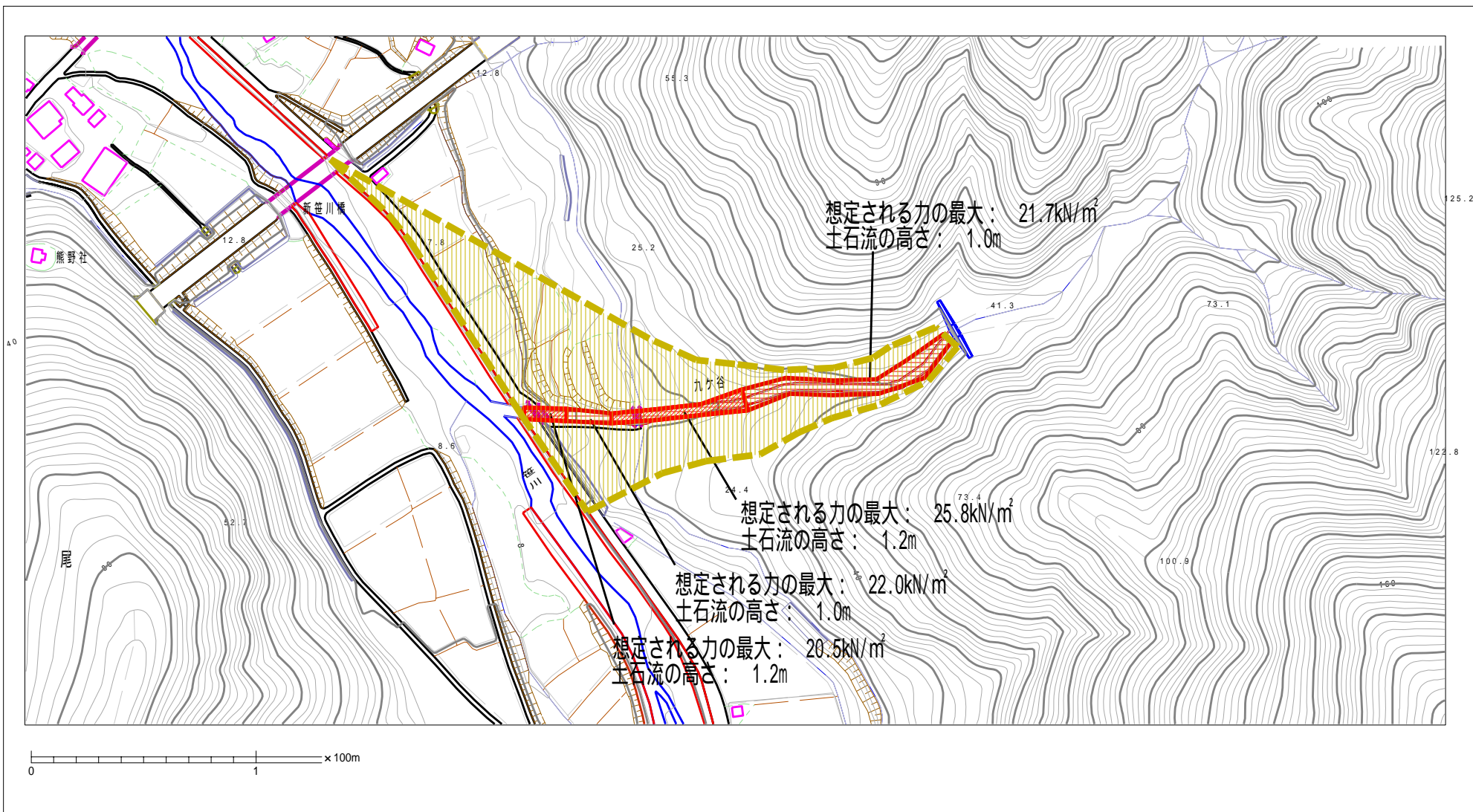
(1/25,000)

様式 - 1 (土)
土砂災害警戒区域・土砂災害特別警戒区域 位置図

自然現象の種類	土石流
溪流番号	j125
溪流名	九ヶ谷
所在地	富山県下新川郡朝日町元屋敷及び横尾

この地図は、国土地理院長の承認を得て、同院発行の数値地図200000（地図画像）及び数値地図25000（地図画像）を複製したものである。（認証番号 平17総復、第126号）

土砂災害警戒区域等の指定の公示に係る図書（その2）



様式 - 2 (土) 土砂災害警戒区域・土砂災害特別警戒区域 区域図	土砂災害防止法施行令第二条の基準に該当する区域		N 縮尺 1:2,500	自然現象 の種類	土石流	溪流番号	j125	
	土砂災害防止 法施行令第三 条の基準に該 当する区域			告示番号	溪流名	九ヶ谷	所在地	富山県下新川郡朝日町 元屋敷及び横尾
	その他の区域			告示年月日	所在地	富山県下新川郡朝日町 元屋敷及び横尾		