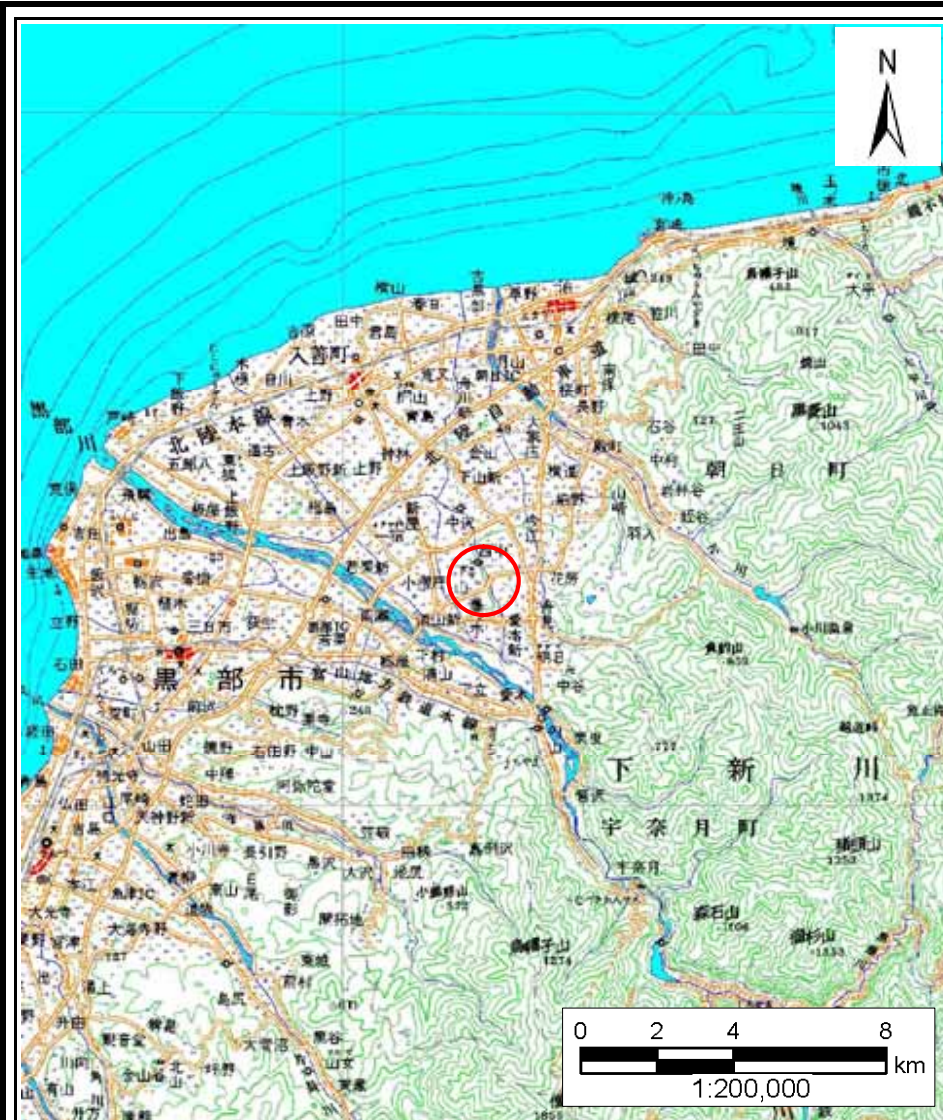
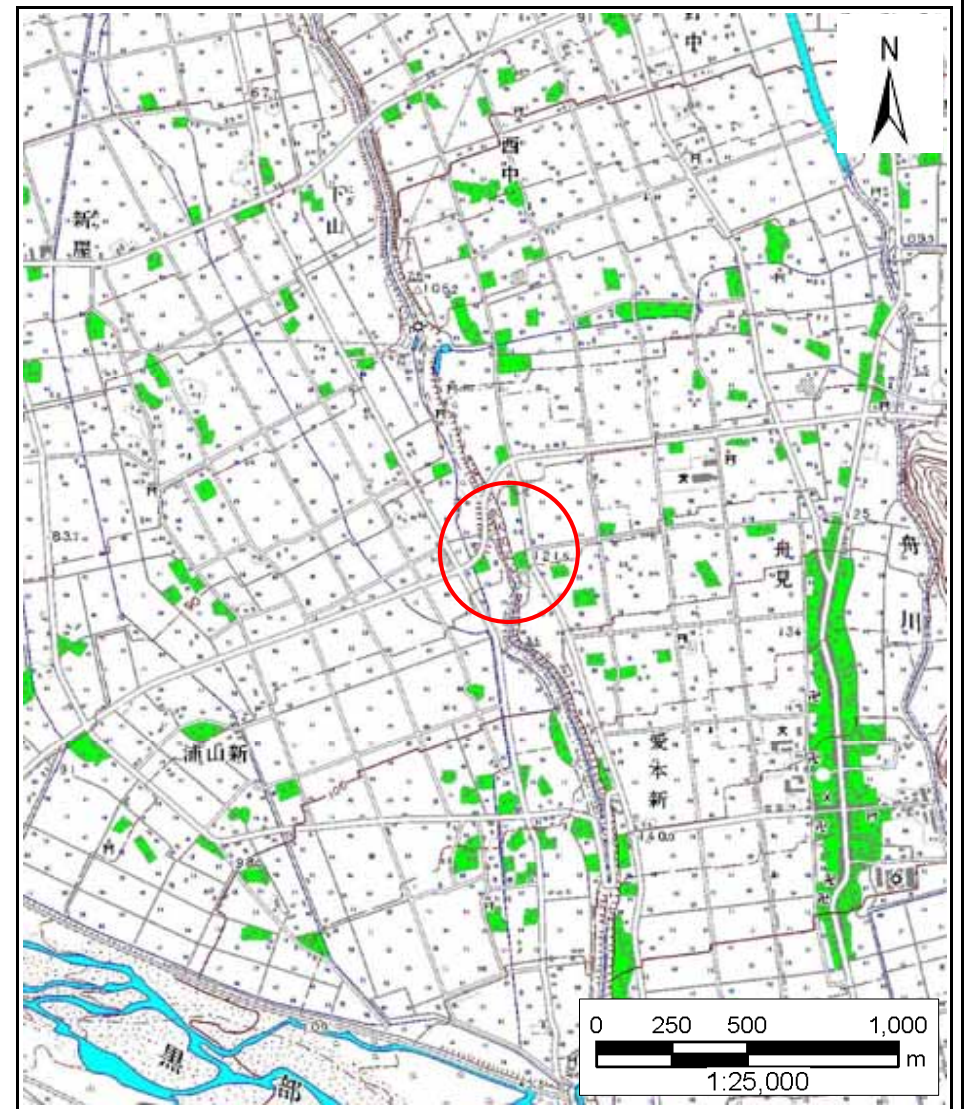


土砂災害警戒区域等の指定の公示に係る図書(その1)



(1/200,000)



(1/25,000)

様式-1(急)
土砂災害警戒区域・土砂災害特別警戒区域
位置図

自然現象の種類

箇所番号

箇所名

所在地

急傾斜地の崩壊

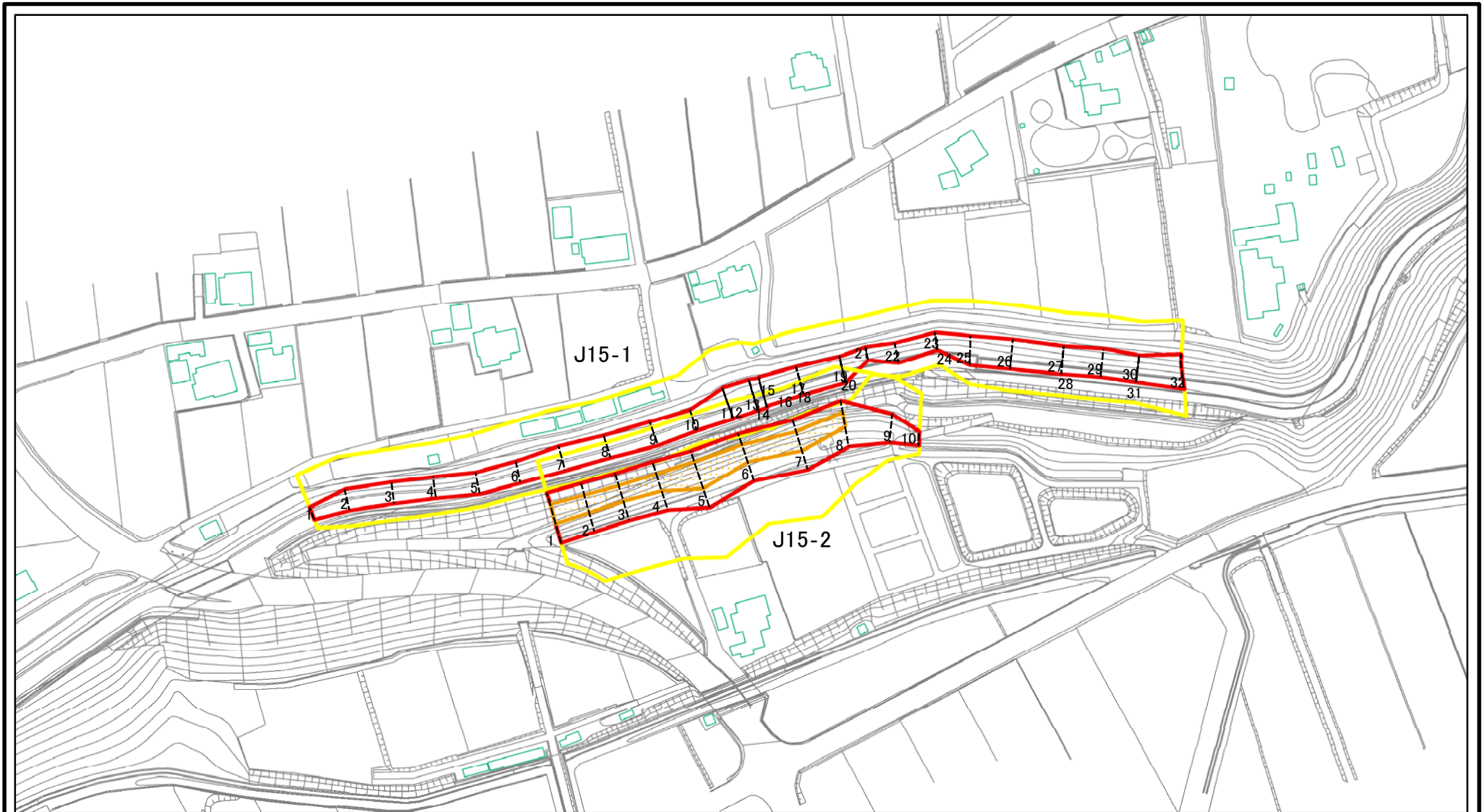
J15

愛本新(7)

富山県黒部市宇奈月町愛本新、宇奈月町舟見、下新川郡入善町下山

この地図は、国土地理院長の承認を得て、同院発行の数値地図20000(地図画像)及び数値地図25000(地図画像)を複製したものである。(承認番号 平22業複、第461号)

土砂災害警戒区域等の指定の公示に係る図書(その2)



図中の数字は横断測線番号を示す

様式-2(急)

土砂災害警戒区域・土砂災害特別警戒区域
区域図(その1)

土砂災害防止法施行令第二条の基準に該当する区域

土砂災害防止法
施行令第三条の
基準に該当する
区域

	縮尺
	1:2,500



自然現象
の種類

告示番号

告示年月日

急傾斜地の崩壊

箇所番号

箇所名

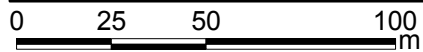
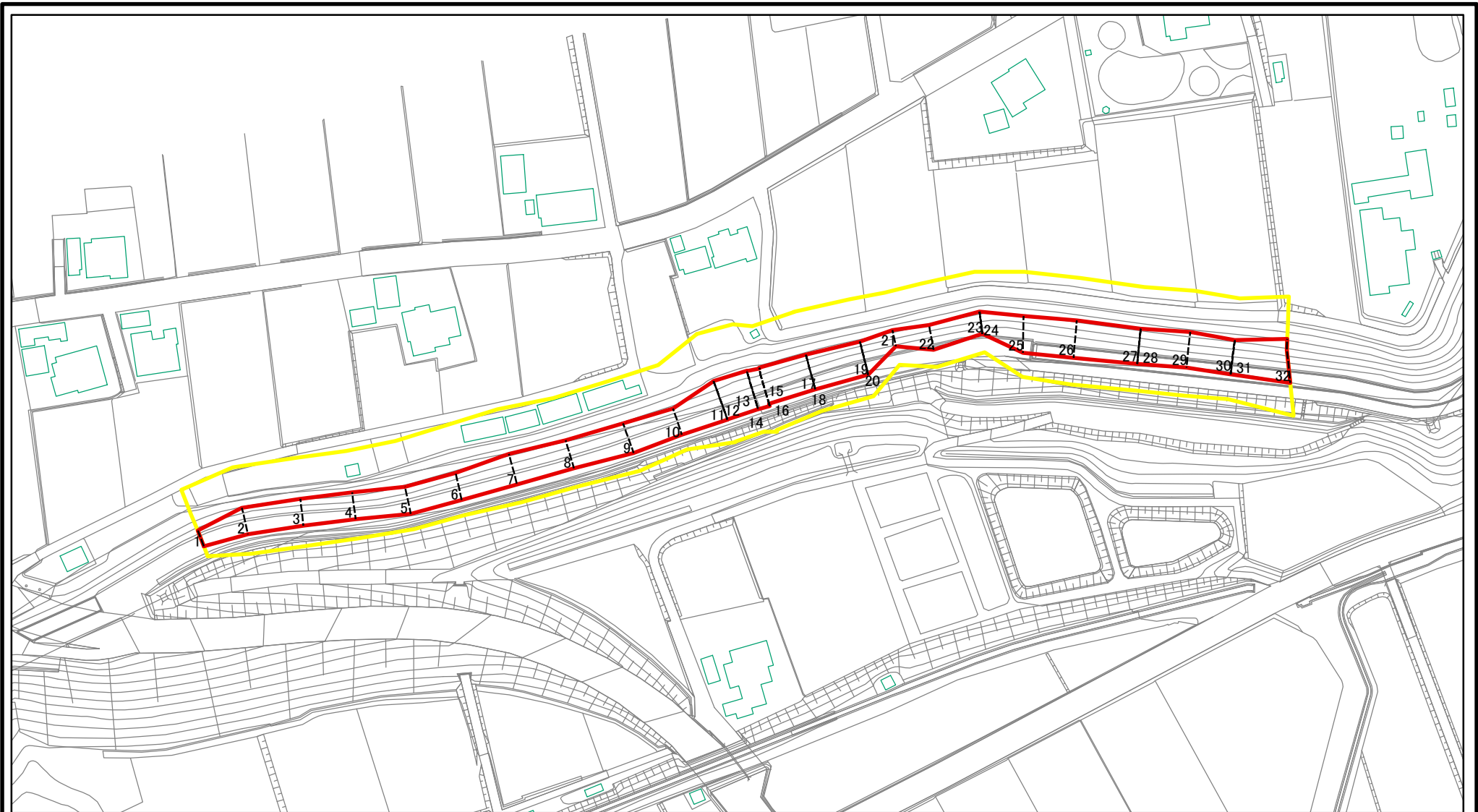
所在地

J15

愛本新(7)

富山県黒部市宇奈月町愛本新、
宇奈月町舟見、下新川郡入善町下山

土砂災害警戒区域等の指定の公示に係る図書(その2-1)



図中の数字は横断測線番号を示す

様式-2-1(急)

土砂災害警戒区域・土砂災害特別警戒区域
区域図(その2)

土砂災害防止法施行令第二条の基準に該当する区域	
土砂災害防止法施行令第三条の基準に該当する区域	
それ以外の区域	

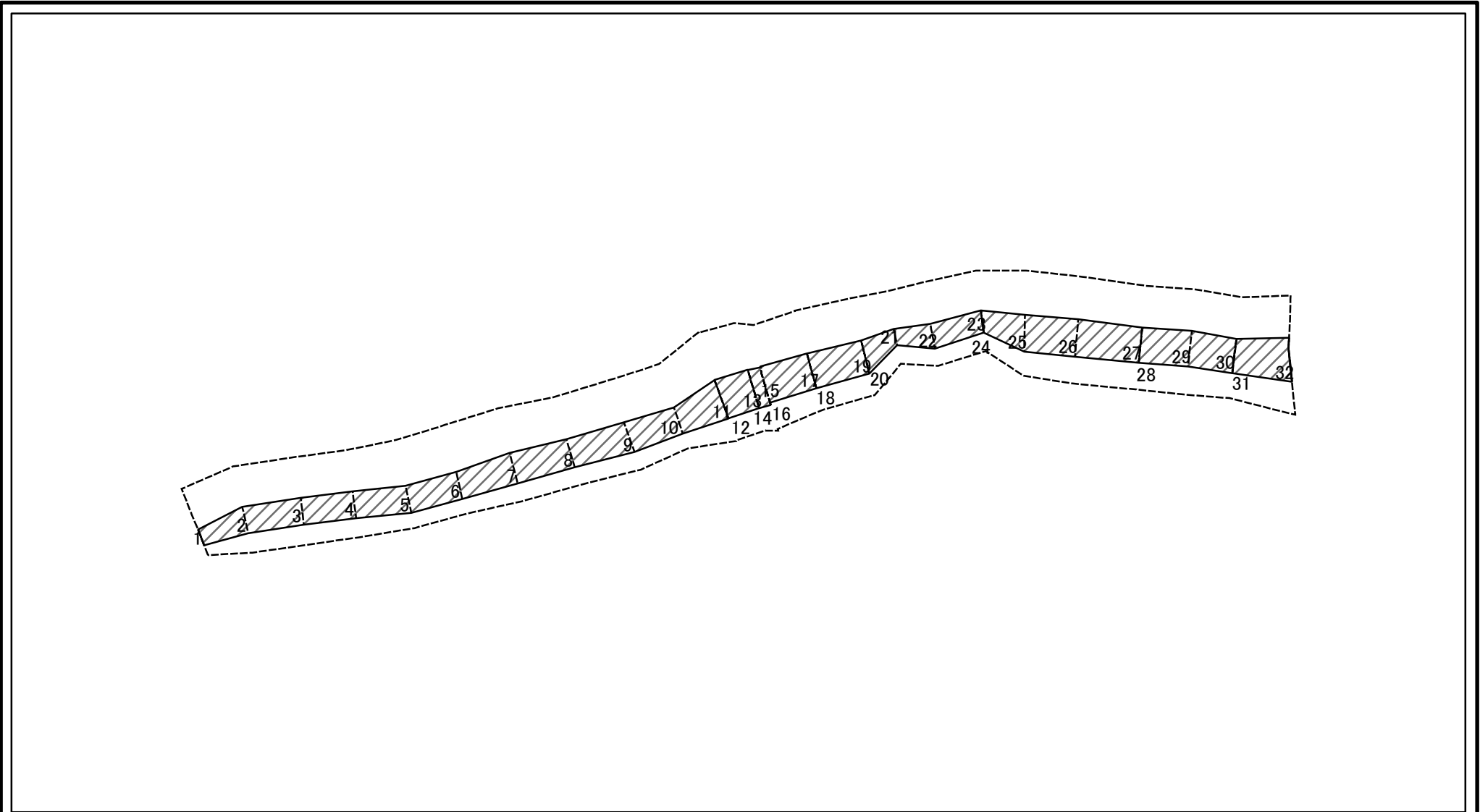
	自然現象の種類
	急傾斜地の崩壊
	筒所番号
縮尺	筒所名
1:2,000	所在地
	告示年月日

告示番号	J15-1
告示年月日	愛本新(7)
	富山県黒部市宇奈月町愛本新、宇奈月町舟見、下新川郡入善町下山

告示年月日	

告示年月日	

土砂災害警戒区域等の指定の公示に係る図書(その2-2)



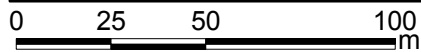
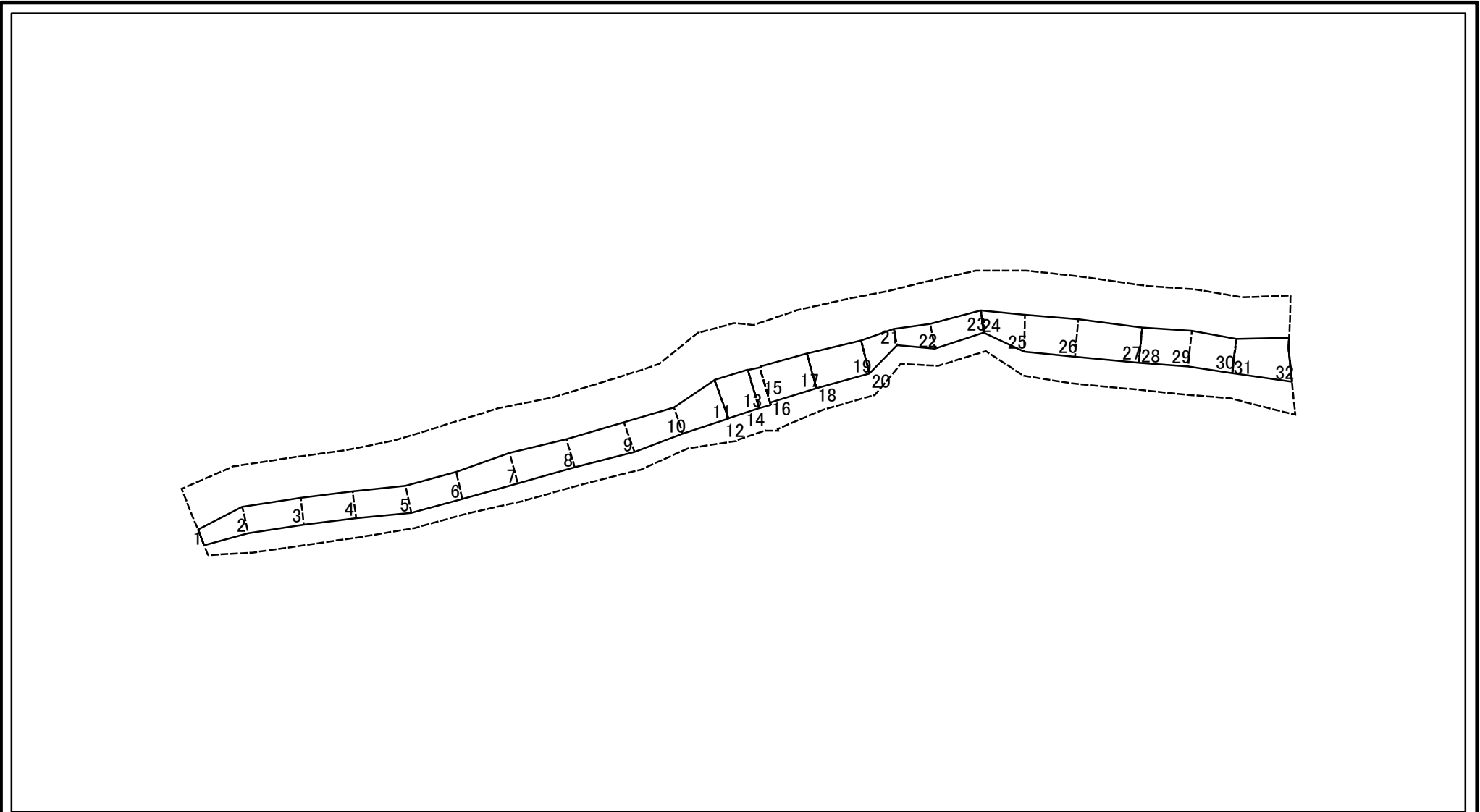
0 25 50 100
m

図中の数字は横断測線番号を示す

様式-2-2(急)
土砂災害特別警戒区域の区域区分図
(急傾斜地の崩壊に伴う土石等の移動により
建築物の地上部に作用すると想定される力)

土砂災害防止法施行令第二条の基準に該当する区域		縮尺 1:2,000	自然現象の種類	急傾斜地の崩壊	箇所番号	J15-1
土砂災害防止法施行令第三条の基準に該当する区域			告示番号		箇所名	愛本新(7)
それ以外の区域			告示年月日		所在地	富山県黒部市宇奈月町愛本新、宇奈月町舟見、下新川郡入善町下山

土砂災害警戒区域等の指定の公示に係る図書(その2-3)

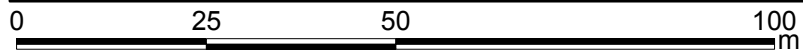
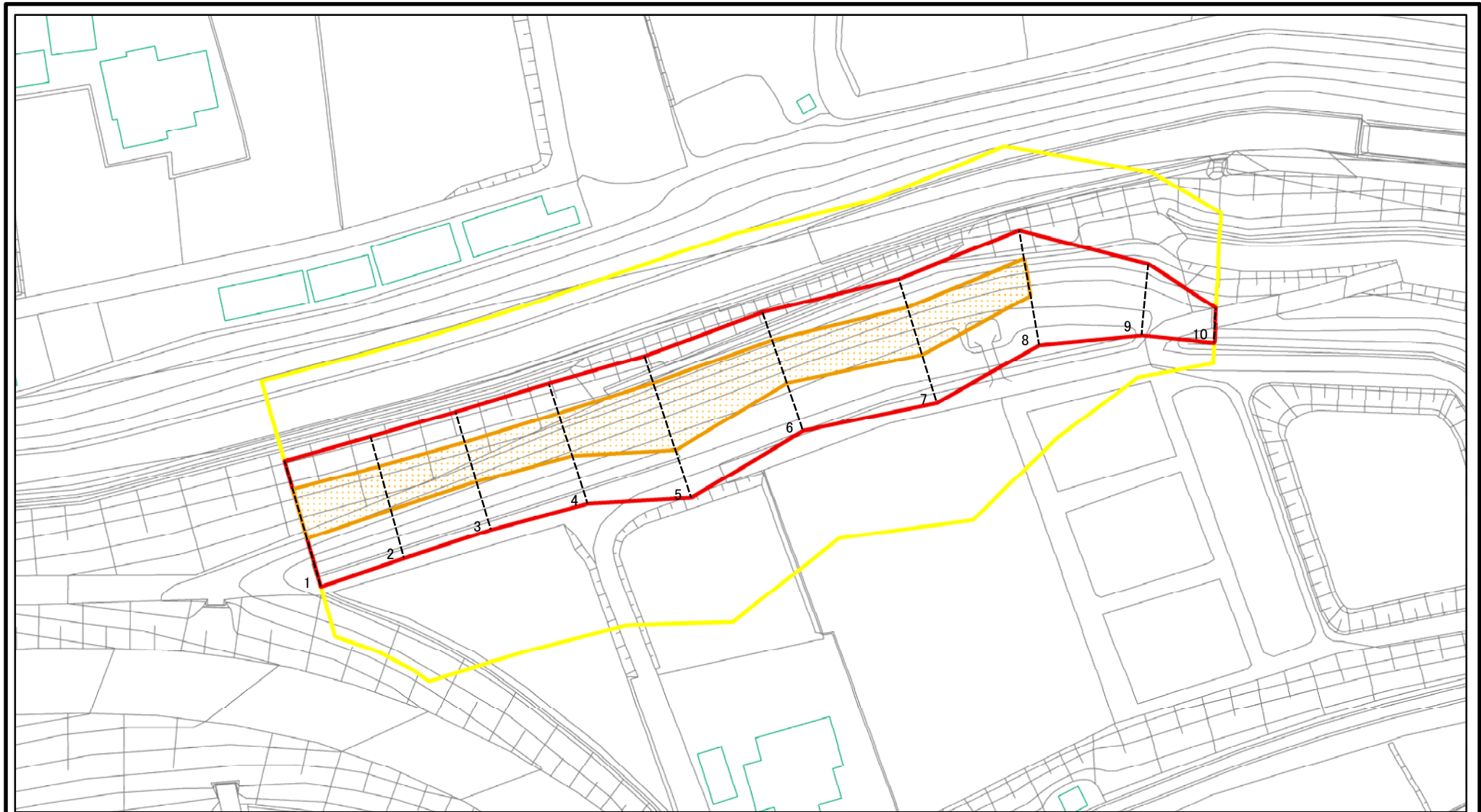


図中の数字は横断測線番号を示す

様式-2-3(急)
土砂災害特別警戒区域の区域区分図
(急傾斜地の崩壊に伴う土石等の堆積により
建築物の地上部に作用すると想定される力)

土砂災害防止法施行令第二条の基準に該当する区域		z 縮尺 1:2,000	自然現象の種類	急傾斜地の崩壊	箇所番号	J15-1
土砂災害防止法施行令第三条の基準に該当する区域			告示番号		箇所名	愛本新(7)
それ以外の区域			告示年月日		所在地	富山県黒部市宇奈月町愛本新、宇奈月町舟見、下新川郡入善町下山

土砂災害警戒区域等の指定の公示に係る図書(その2-1)



図中の数字は横断測線番号を示す

様式-2-1(急)

土砂災害警戒区域・土砂災害特別警戒区域
区域図(その2)

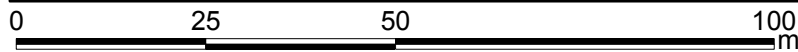
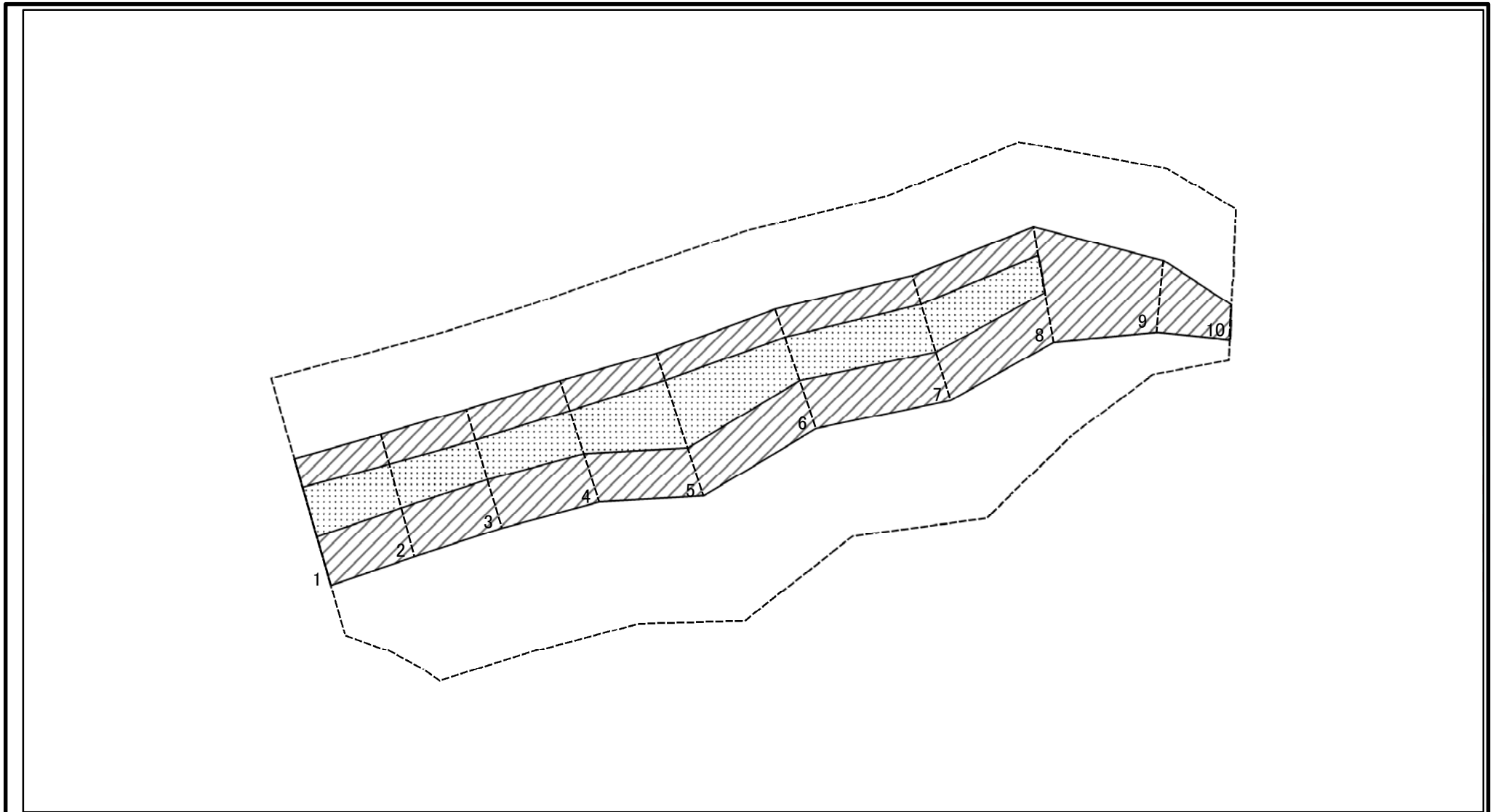
土砂災害防止法施行令第二条の基準に該当する区域	
土砂災害防止法施行令第三条の基準に該当する区域	
それ以外の区域	

	自然現象の種類
	告示番号
	告示年月日

縮尺	1:1,000
----	---------

急傾斜地の崩壊	箇所番号	J15-2
	箇所名	愛本新(7)
	所在地	富山県黒部市宇奈月町愛本新、宇奈月町舟見、下新川郡入善町下山

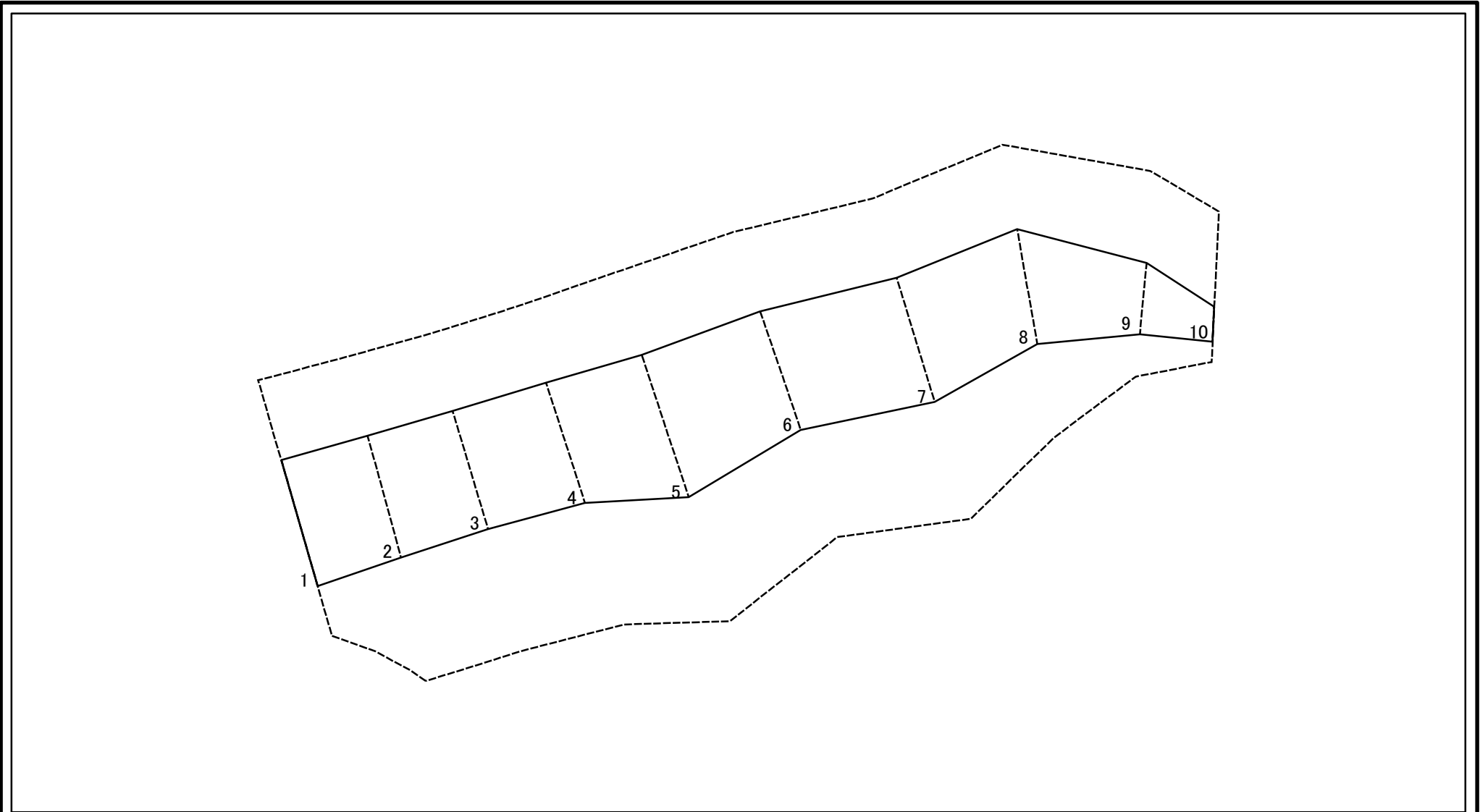
土砂災害警戒区域等の指定の公示に係る図書(その2-2)



図中の数字は横断測線番号を示す

様式-2-2(急) 土砂災害特別警戒区域の区域区分図 (急傾斜地の崩壊に伴う土石等の移動により 建築物の地上部に作用すると想定される力)	土砂災害防止法施行令第二条の基準に該当する区域		自然現象の種類 急傾斜地の崩壊 告示番号 告示年月日	箇所番号 J15-2 箇所名 愛本新(7) 所在地 富山県黒部市宇奈月町愛本新、 宇奈月町舟見、下新川郡入善町下山	
	土砂災害防止法施行令第三条の基準に該当する区域	土石等の(移動)高さが1m以下の場合、 土石等の移動による力が100kN/mを超える区域 			縮尺
	それ以外の区域	 1:1,000			

土砂災害警戒区域等の指定の公示に係る図書(その2-3)



図中の数字は横断測線番号を示す

様式-2-3(急)
土砂災害特別警戒区域の区域区分図
(急傾斜地の崩壊に伴う土石等の堆積により建築物の地上部に作用すると想定される力)

土砂災害防止法施行令第二条の基準に該当する区域



土砂災害防止法
施行令第三条の
基準に該当する
区域

土石等の堆積の高さが3mを超える区域

それ以外の区域



縮尺

1:1,000

自然現象
の種類

告示番号

告示年月日

急傾斜地の崩壊

箇所番号

箇所名

所在地

J15-2

愛本新(7)

富山県黒部市宇奈月町愛本新、
宇奈月町舟見、下新川郡入善町下山

