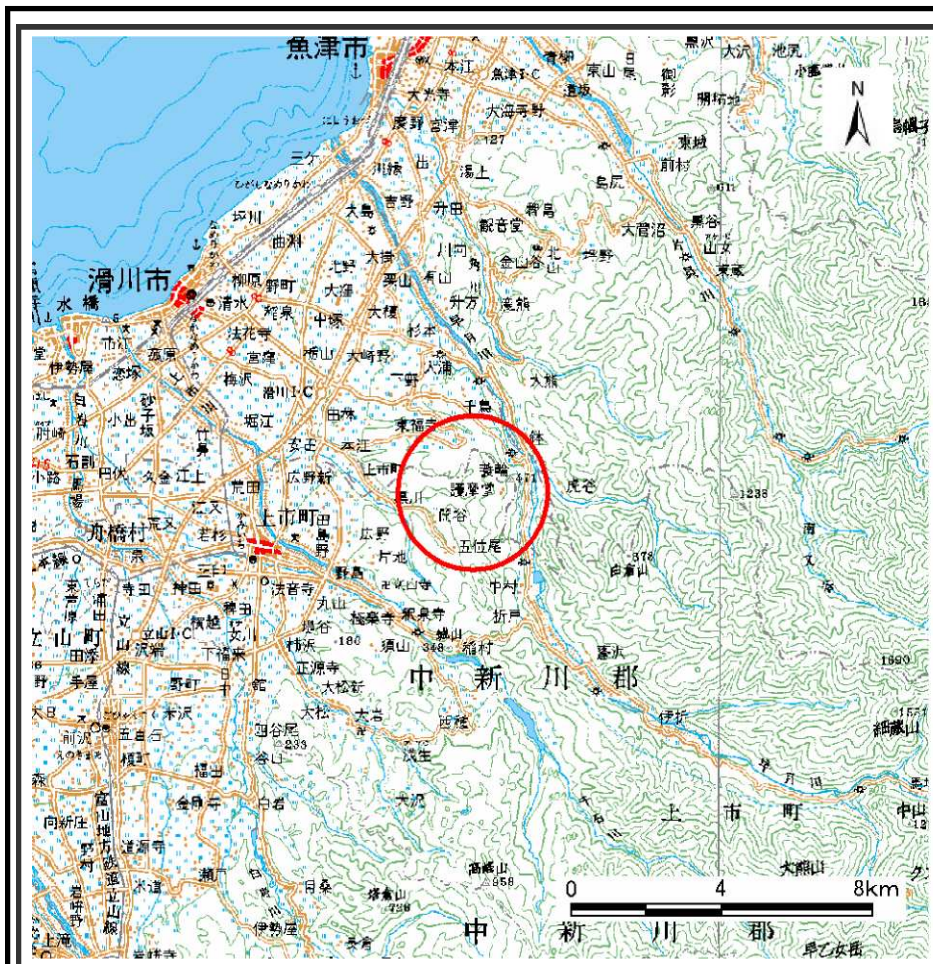
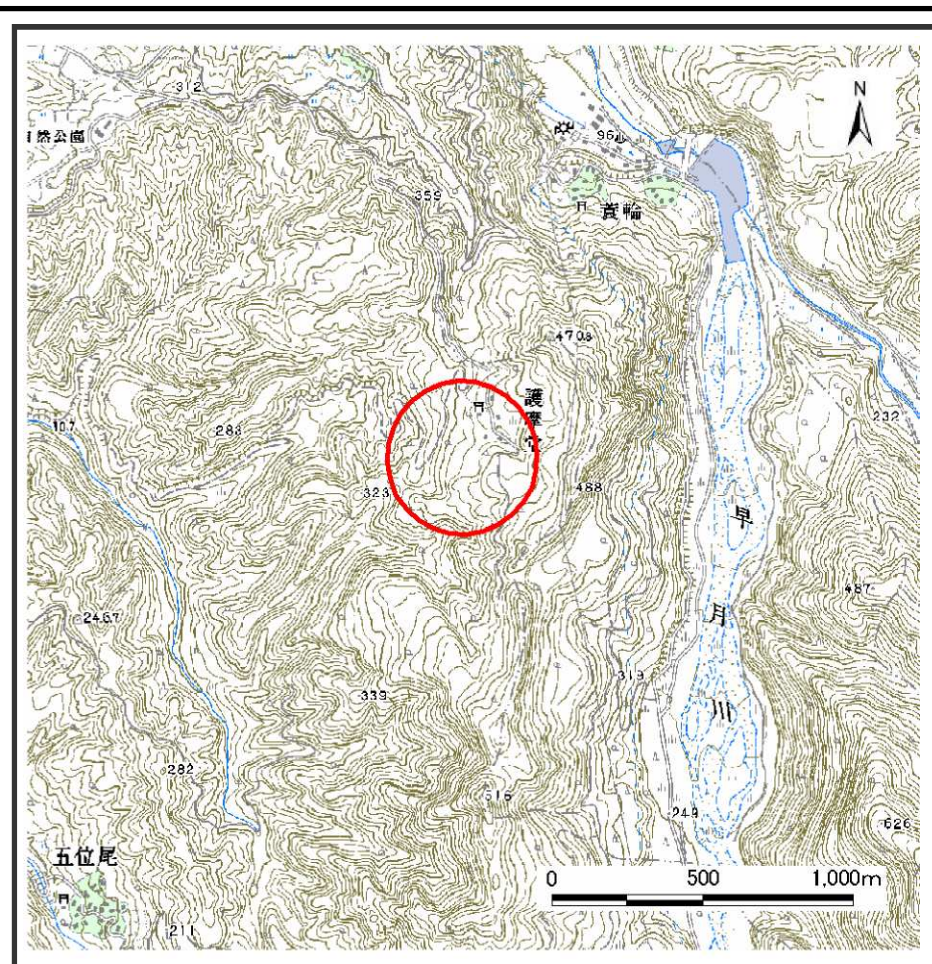


土砂災害警戒区域等の指定の公示に係る図書（その1）



位置図(S=1:200,000)



位置図(S=1:25,000)

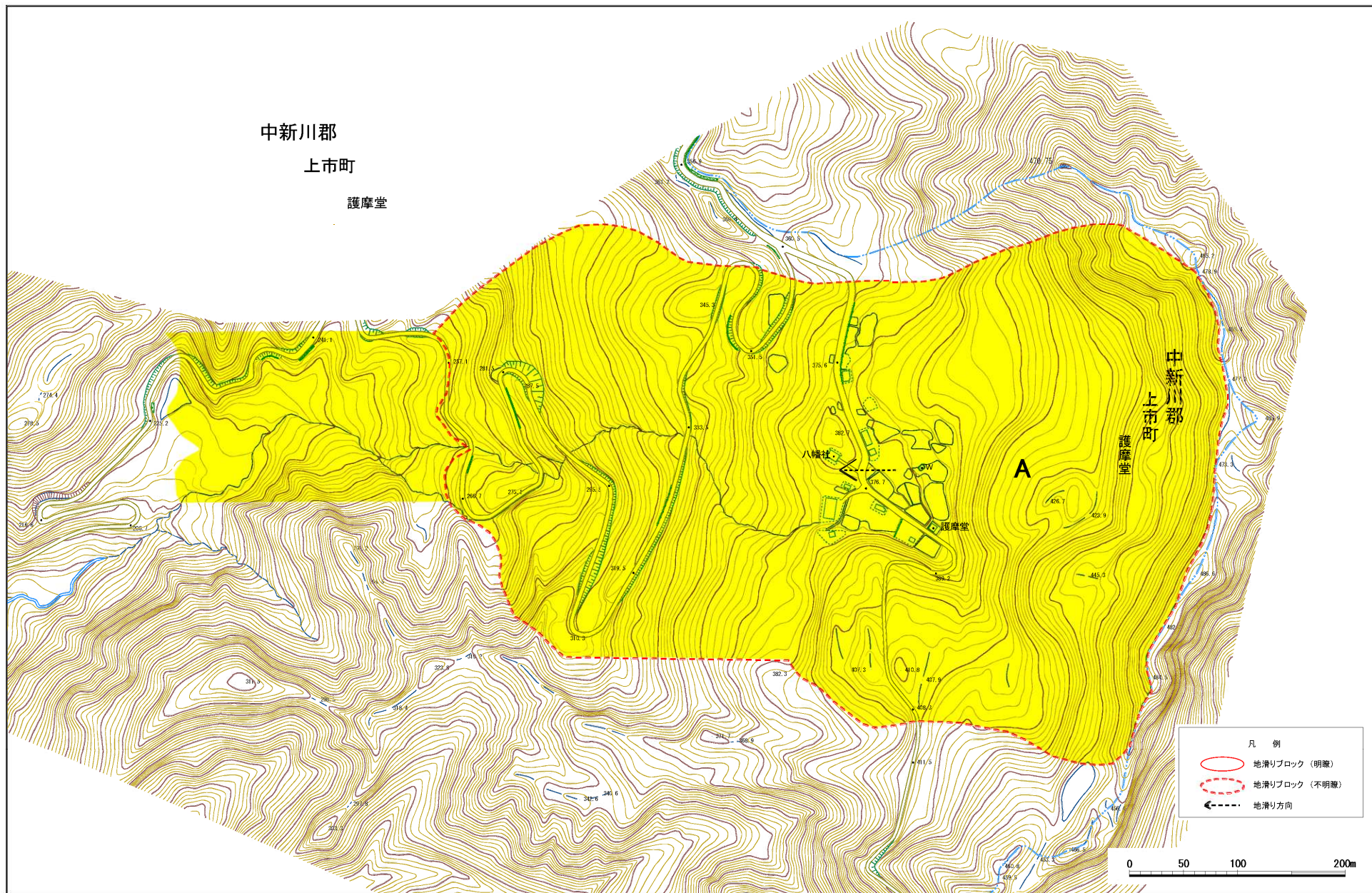
様式－1(地)

土砂災害警戒区域・土砂災害特別警戒区域 位置図

自然現象の種類	地滑り
箇所番号	3322-1
箇所名	護摩堂
地滑り区域名	3322-1A
所在地	富山県中新川郡上市町護摩堂

この地図は、国土地理院長の承認を得て、同院発行の数値地図200000(地図画像)及び数値地図25000(地図画像)を複製したものである。(承認番号 平17総複、第400号)

土砂災害警戒区域等の指定の公示に係る図書（その2）



様式-2（地） 土砂災害警戒区域・土砂災害特別警戒区域図	土砂災害防止法施行令 第二条の基準に該当する区域 （土砂災害警戒区域）		N 縮尺 1 : 2,500	自然現象 の種類	地滑り	箇所番号	3322-1	箇所名	護摩堂
	土砂災害防止法施行令 第三条の基準に該当する区域 （土砂災害特別警戒区域）			告示番号		地滑り区域名	3322-1A		
				告示年月日		所在地	富山県中新川郡上市町護摩堂		