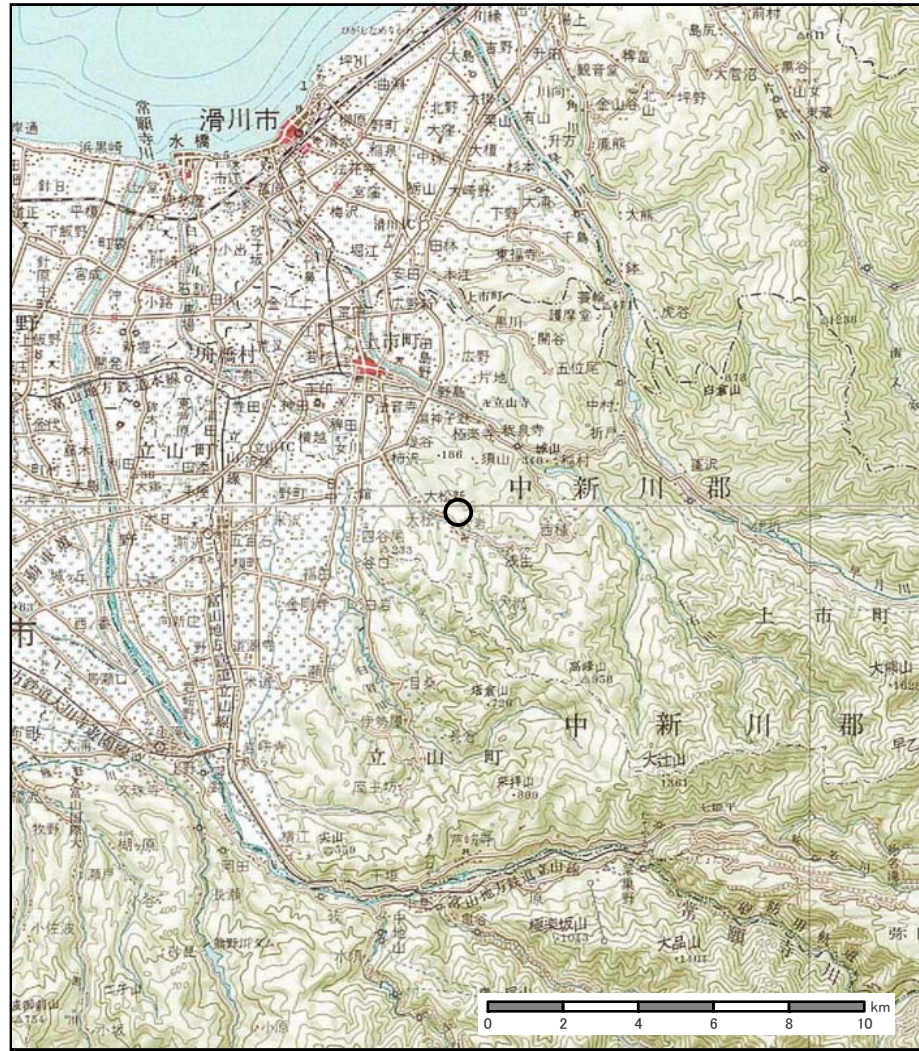


土砂災害警戒区域等の指定の公示に係る図書（その1）



(1/200,000)



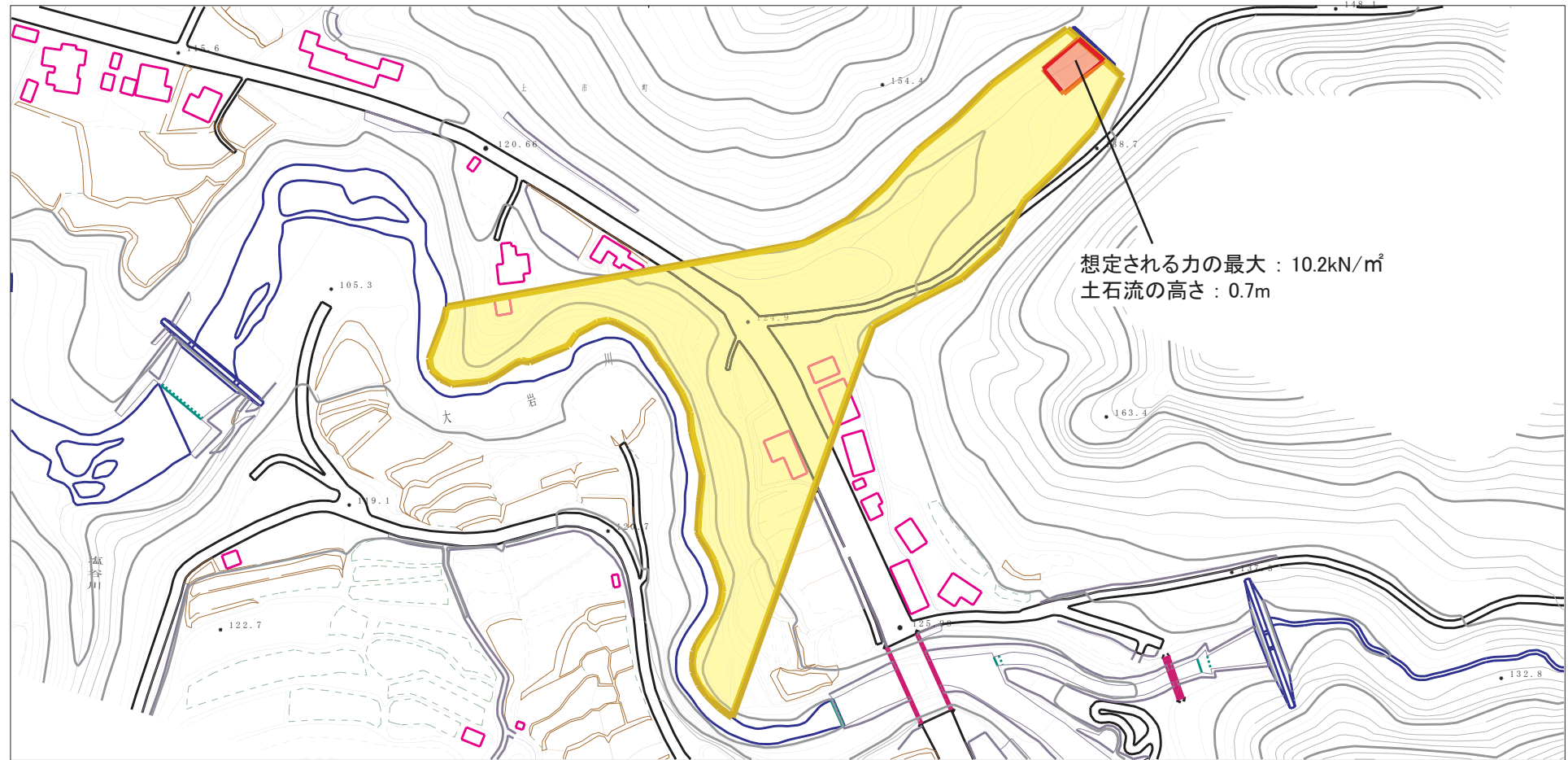
(1/25,000)

様式-1 (土)
土砂災害警戒区域・土砂災害特別警戒区域 位置図

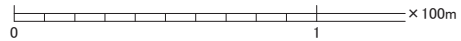
自然現象の種類	d
溪流番号	0685
溪流名	鍋屋谷
所在地	中新川郡上市町大松

この地図は、国土地理院長の承認を得て、同院発行の20万分1地勢図 2万5千分1地形図を複製したものである。(承認番号 平17 北復 第135号)

土砂災害警戒区域等の指定の公示に係る図書（その2）



想定される力の最大：10.2kN/m²
土石流の高さ：0.7m



様式-2(土)

土砂災害警戒区域・土砂災害特別警戒区域
区域図

土砂災害防止法施行令第二条の基準に該当する区域



N

自然現象
の種類

d

溪流番号 0685

土砂災害防止法施行令第三条の基準に該当する区域
土石流の高さが1mを超える場合、土石等の
移動による力が50kN/m²を超える区域



告示番号

溪流名 鍋屋谷

土石流の高さが1mを超える場合、土石等の
移動による力が50kN/m²を超えない区域



縮尺
1:2,500

告示年月日

所在地 中新川郡上市町大松

その他の区域

