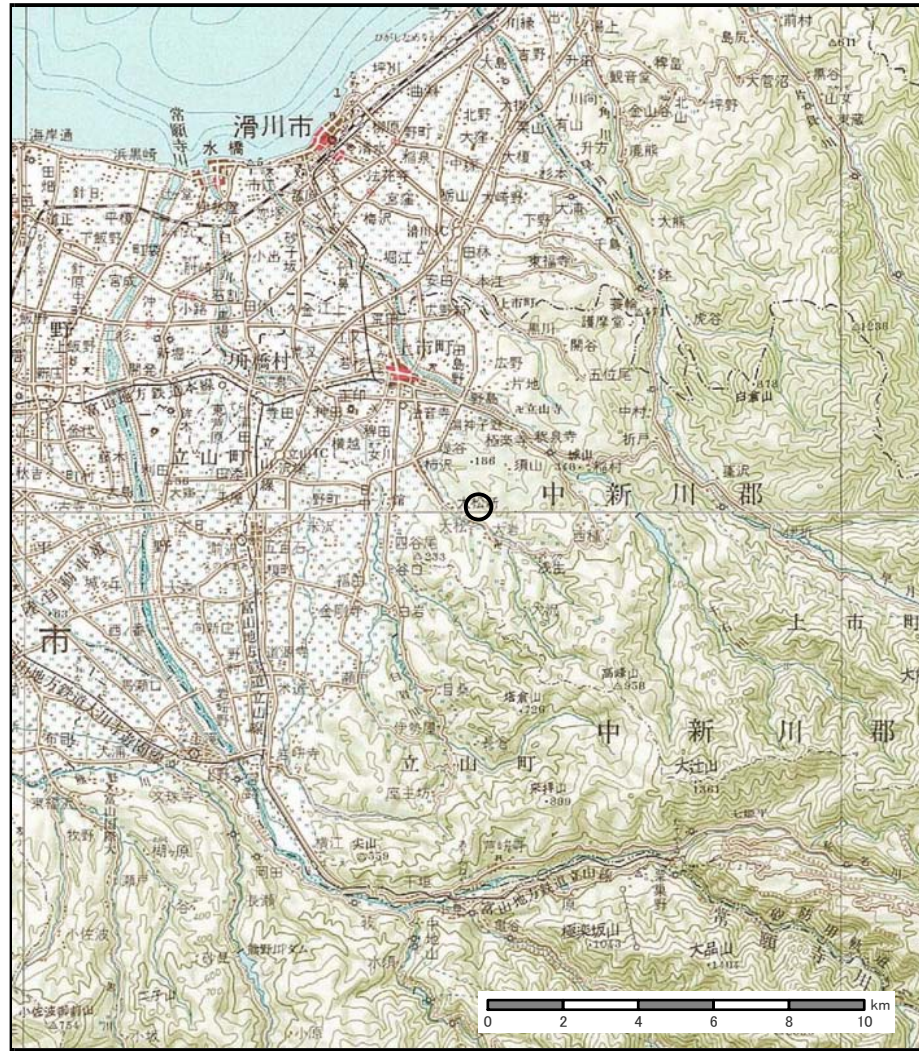
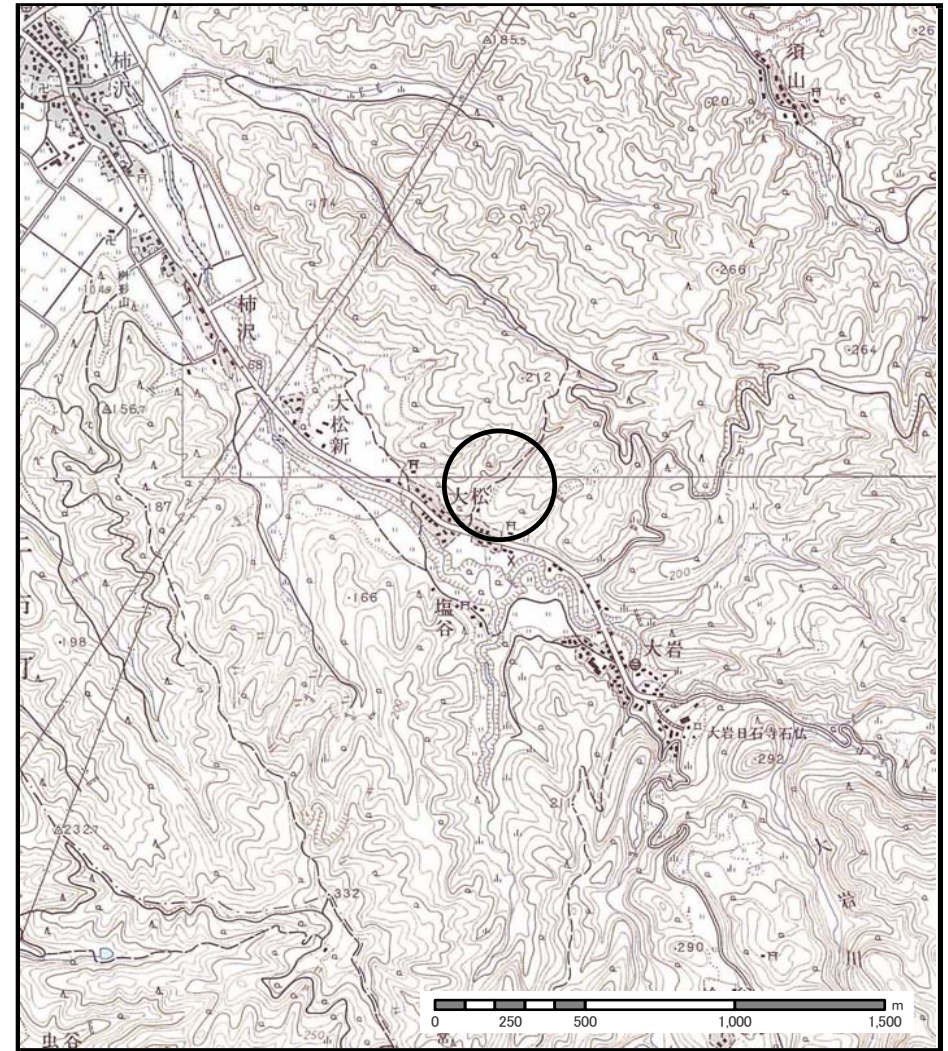


土砂災害警戒区域等の指定の公示に係る図書（その1）



(1/200,000)



(1/25,000)

様式-1 (土)
土砂災害警戒区域・土砂災害特別警戒区域 位置図

自然現象の種類

d

溪流番号

0683

溪流名

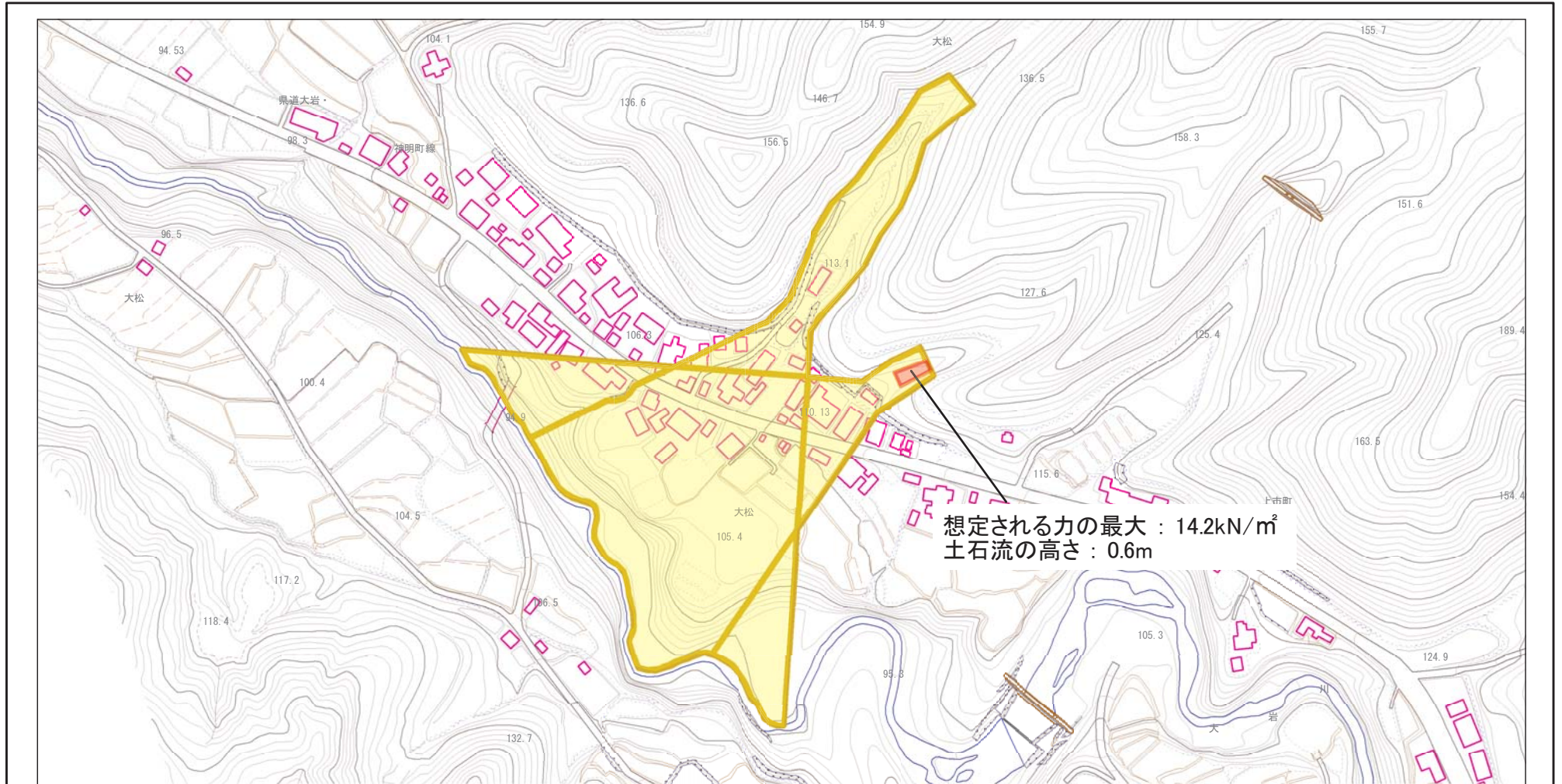
火ノ詰谷

所在地

中新川郡上市町大松

この地図は、国土地理院長の承認を得て、同院発行の20万分1地勢図 2万5千分1地形図を複製したものである。(承認番号 平17 北復 第135号)

土砂災害警戒区域等の指定の公示に係る図書(その2)



| | | | | | | | |
|---------------------------------------|--|--|--------------------|---------|---|------|-----------|
| 様式-2(土) 土砂災害警戒区域・土砂災害特別警戒区域 区域図 | 土砂災害防止法施行令第二条の基準に該当する区域 | | N 縮尺 1:2,500 | 自然現象の種類 | d | 溪流番号 | 0683 |
| | 土石流の高さが1mを超える場合、土砂等の移動による力が50kN/m ² を超える区域 | | | 告示番号 | | 溪流名 | 火ノ詰谷 |
| | 土石流の高さが1mを超える場合、土砂等の移動による力が50kN/m ² を超えない区域 | | | 告示年月日 | | 所在地 | 中新川郡上市町大松 |
| | その他の区域 | | | | | | |