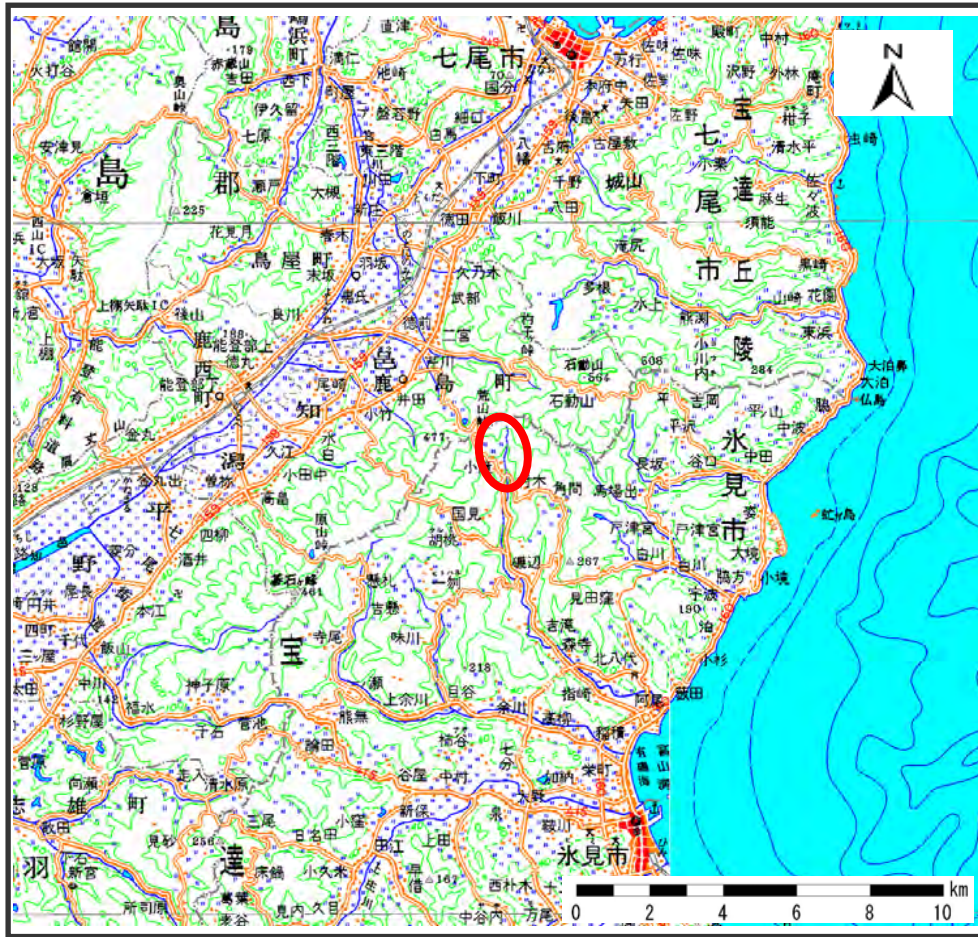
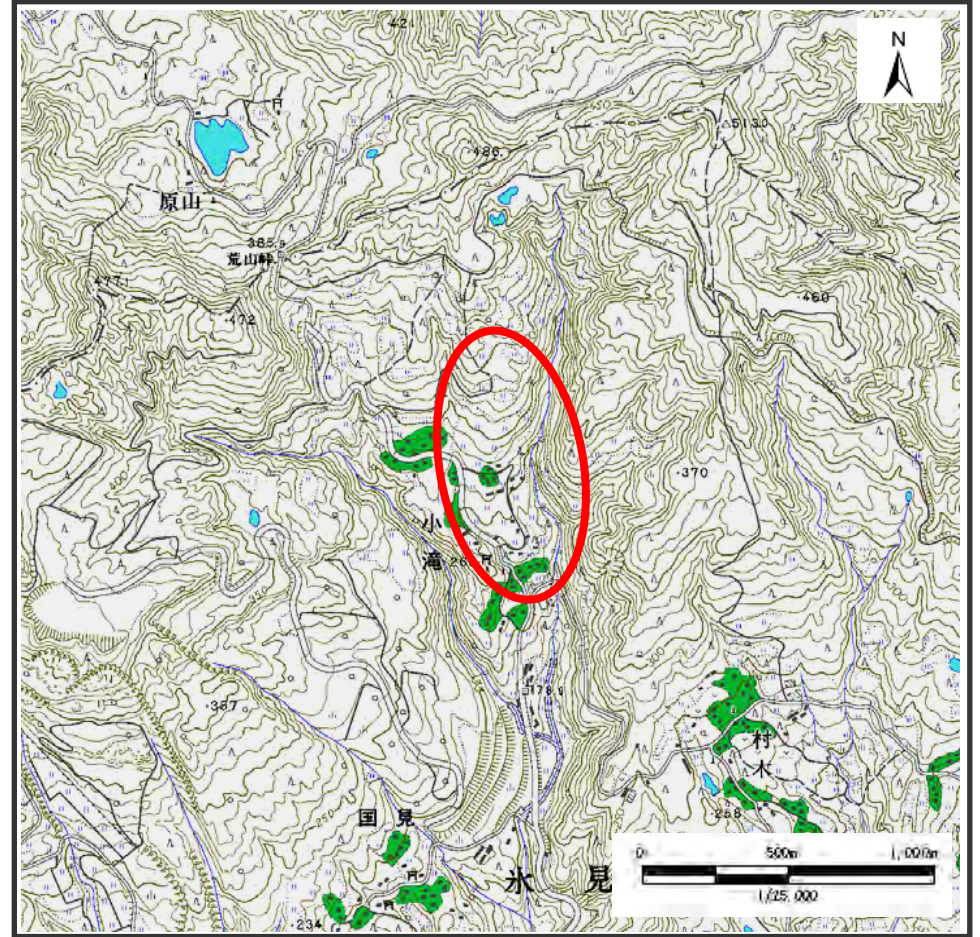


# 土砂災害警戒区域等の指定の公示に係る図書（その1）



(1/200,000)



1/25,000

様式－1（地）

土砂災害警戒区域・土砂災害特別警戒区域 位置図

自然現象の種類

地滑り

箇所番号

1161

箇所名

奥山

地滑り区域名

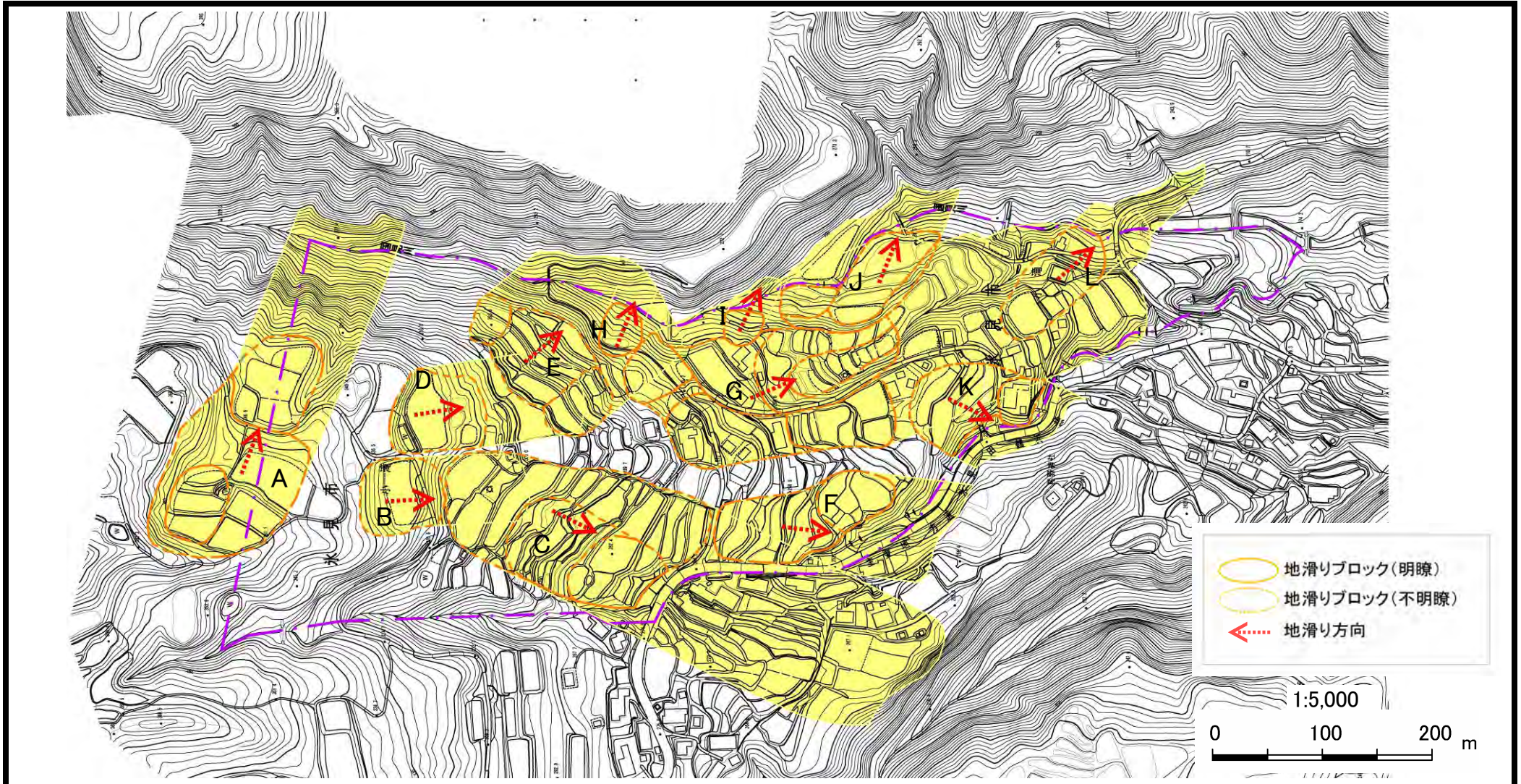
1161A～1161L




所在地

富山県氷見市小滝

この地図は、国土地理院長の承認を得て、同院発行の数値地図200000(地図画像)及び数値地図25000(地図画像)複製したものである。(承認番号 平18総複 第602号)

# 土砂災害警戒区域等の指定の公示に係る図書（その2）



様式-2(地) 土砂災害警戒区域・土砂災害特別警戒区域 区域図	土砂災害防止法施行 令第二条の基準に該 当する区域			自然現象 の種類	地滑り	箇所番号	1161	箇所名	奥山
	土砂災害防止法施行 令第三条の基準に該 当する区域		縮尺 1:5,000	公示番号		地滑り区域名	1161 A~1161 L		
					公示年月日		所在地	富山県水見市小滝	