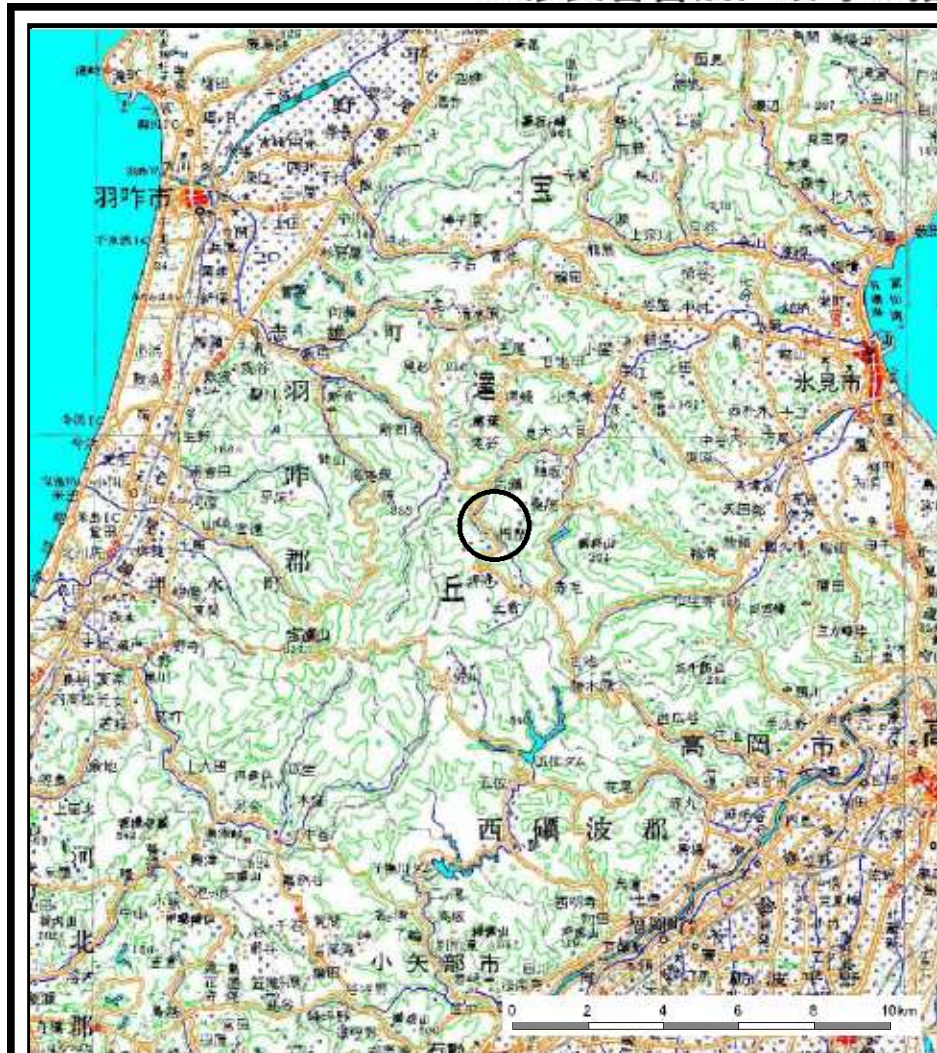
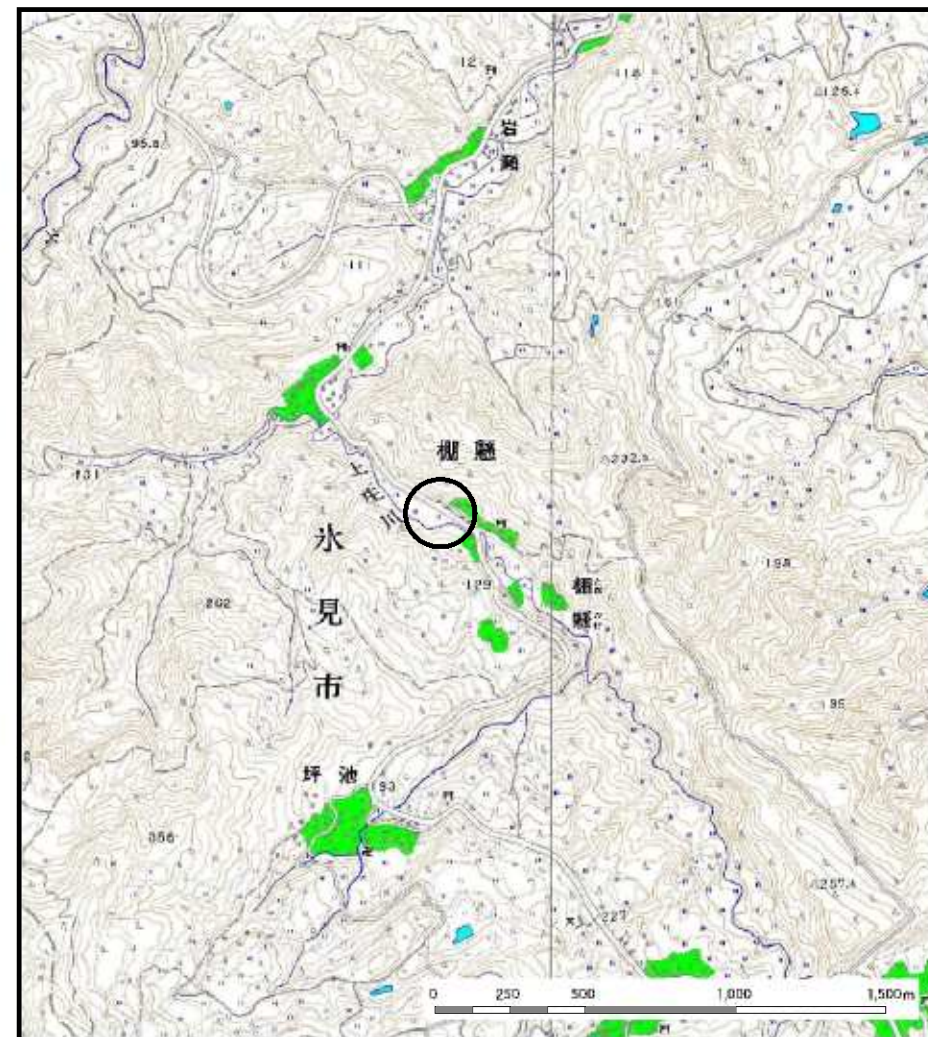


# 土砂災害警戒区域等の指定の公示に係る図書（その1）



(1/200,000)



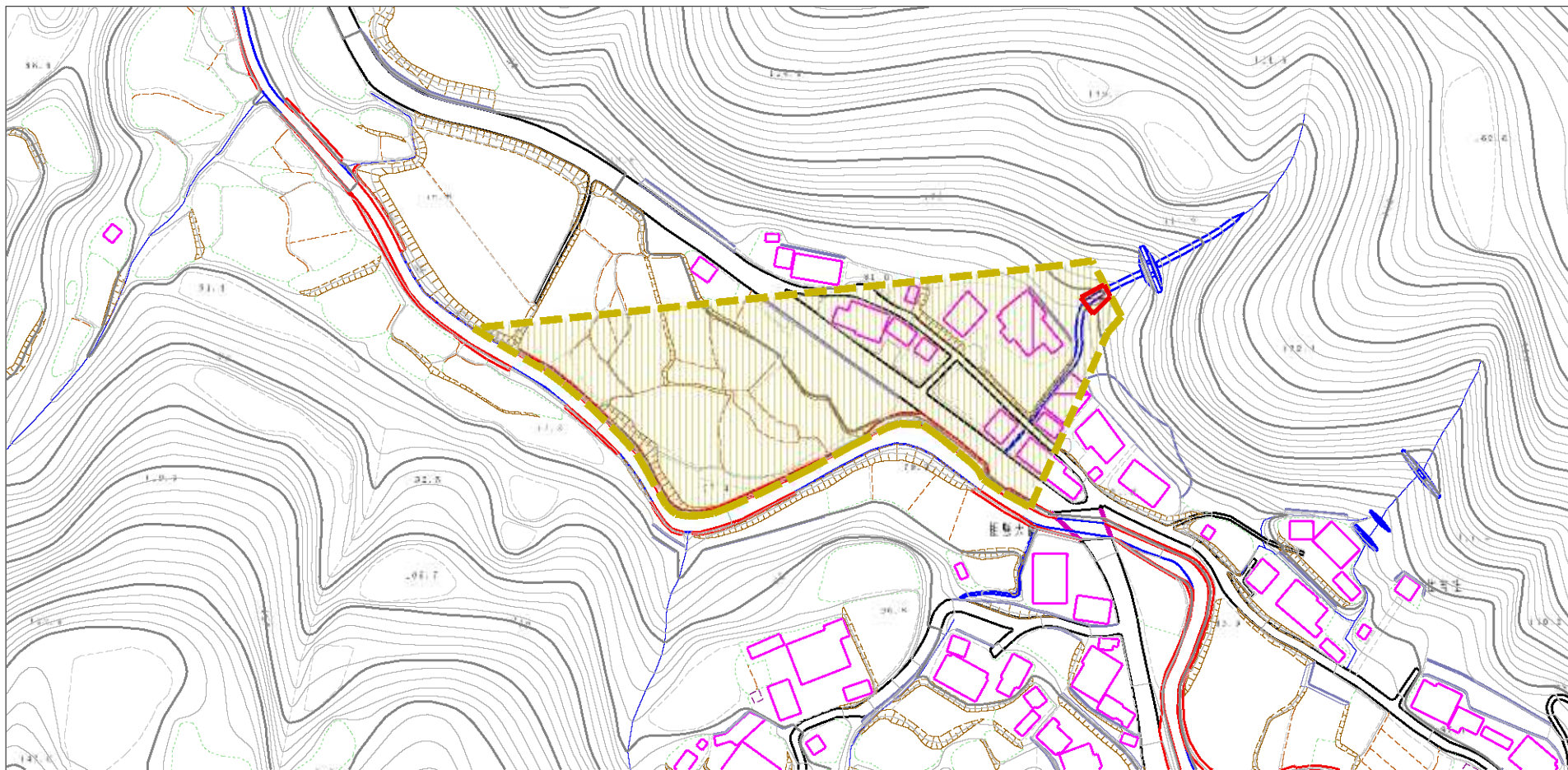
(1/25,000)

様式-1 (土)  
土砂災害警戒区域・土砂災害特別警戒区域 位置図

自然現象の種類	土石流
溪流番号	802
溪流名	梶懸谷(1)
所在地	氷見市大字梶懸

この地図は、国土地理院長の承認を得て、同院発行の数値地図20000（地図画像）及び数値地図25000（地図画像）を複製したものである。（承認番号 平19総複、第778号）

## 土砂災害警戒区域等の指定の公示に係る図書（その2）



0 100m

様式-2(土)

土砂災害警戒区域・土砂災害特別警戒区域図

土砂災害防止法施行令第2条の基準に該当する区域  
(土砂災害禁砂区域)

土砂災害防止法施行令第3条の基準に該当する区域  
(土砂災害特別警戒区域)

土砂災害防止法施行令第3条の基準に該当する区域  
(土砂災害特別警戒区域)

その他の区域



縮尺  
1:2,500

自然現象  
の種類

告示番号

告示年月日

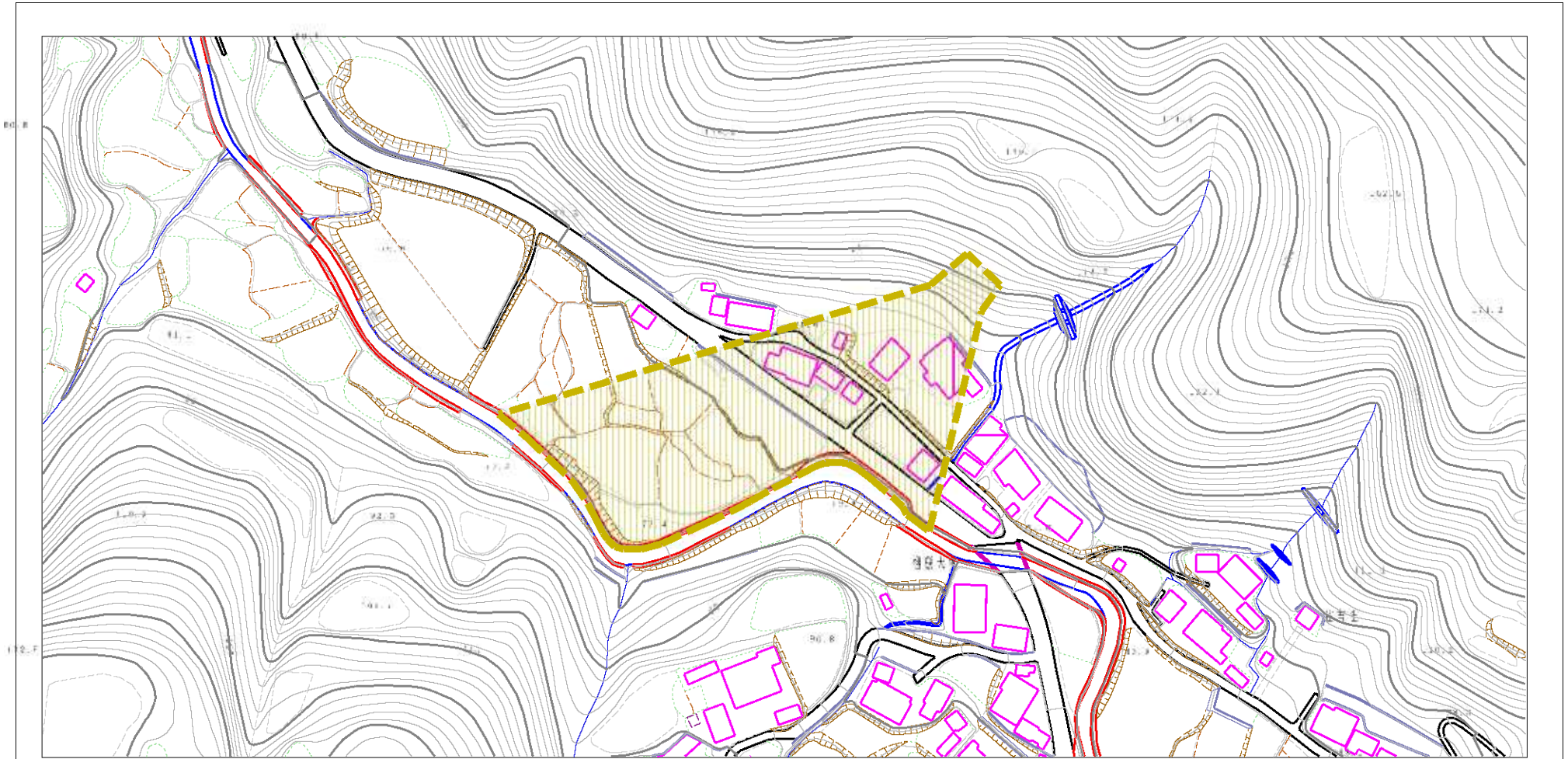
土石流

溪流番号 802

溪流名 棚懸谷(1)

所在地 水見市大字棚懸

# 土砂災害警戒区域の指定の公示に係る図書（その2）



0 100m

様式-2(土)

土砂災害警戒区域 区域図

土砂災害防止法施行令第2条の基準に該当する区域  
(土砂災害警戒区域)



縮尺  
1:2,500

自然現象  
の種類

土石流

溪流番号 802-2

告示番号

溪流名 棚懸谷(1)

告示年月日

所在地 水見市大字棚懸