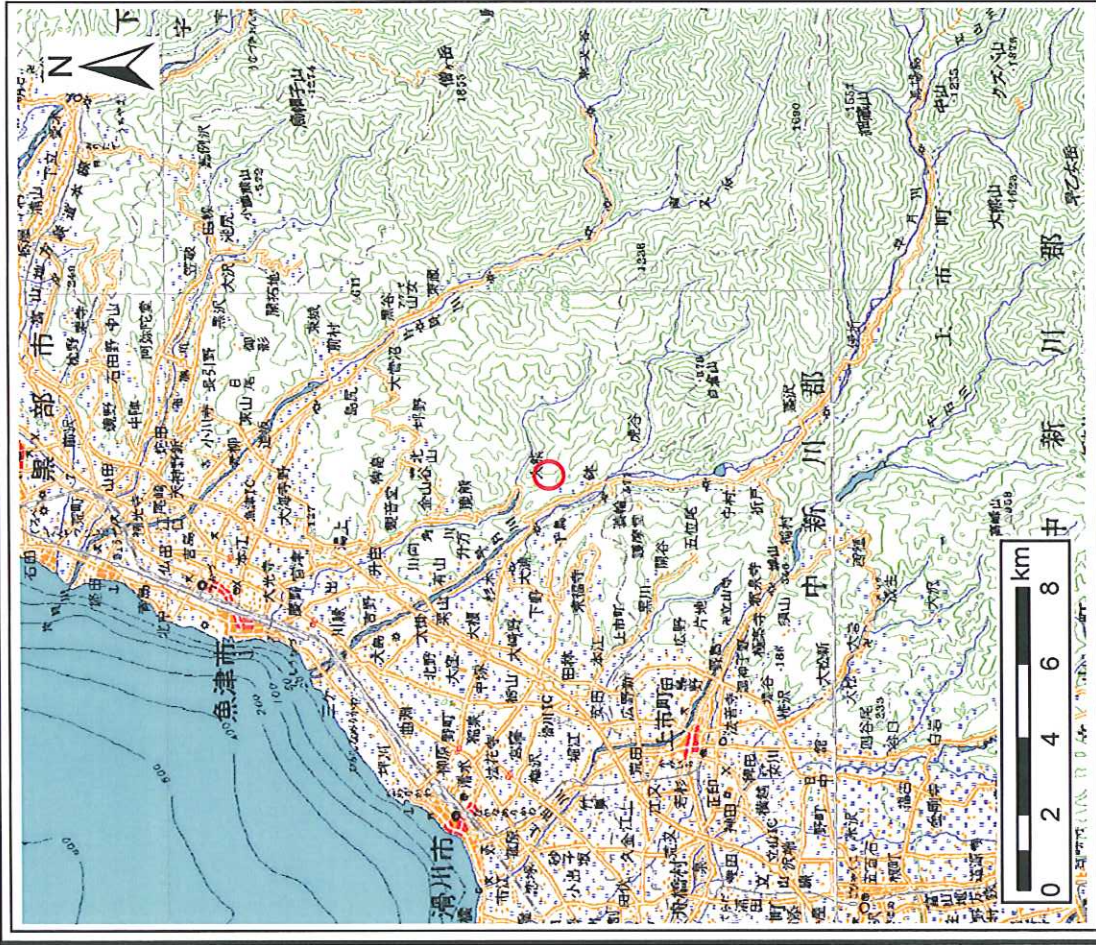
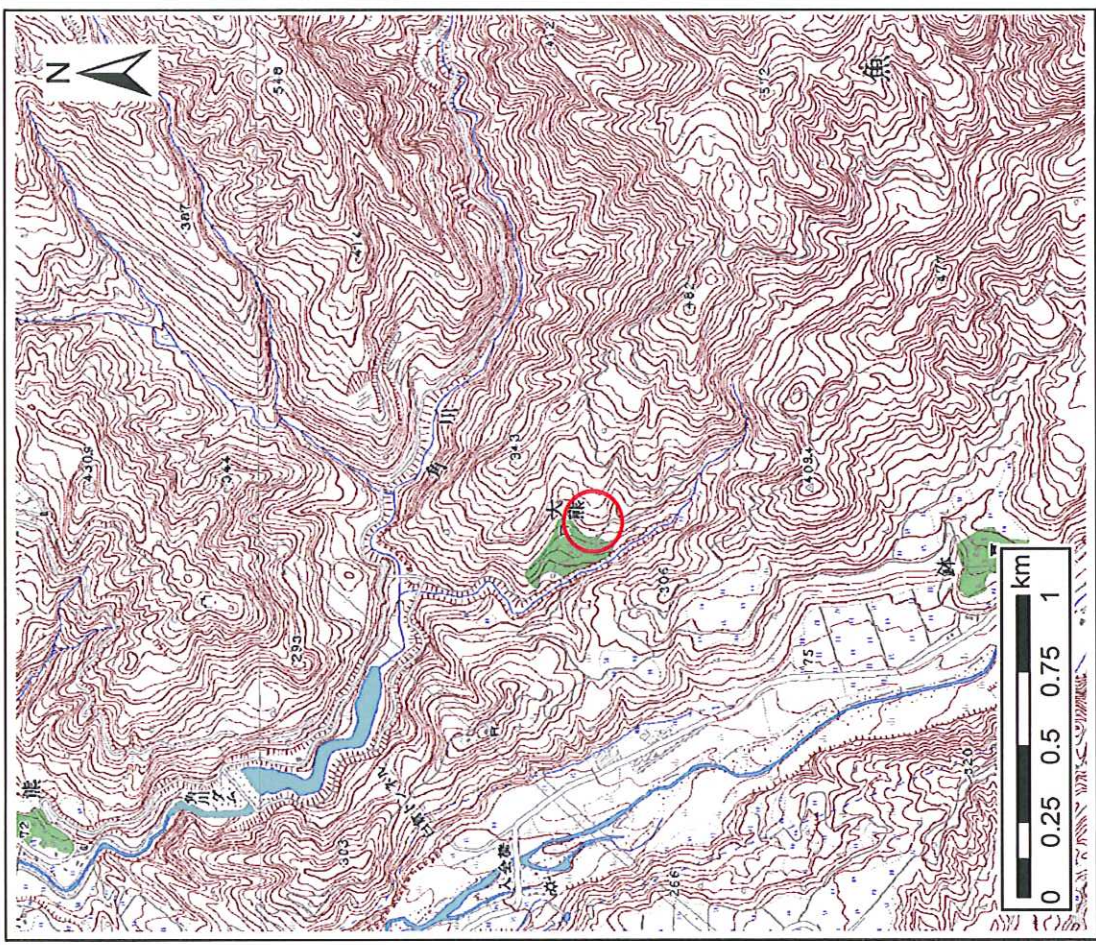


土砂災害警戒区域等の指定に係る図書の公示(その1)



(1/200,000)

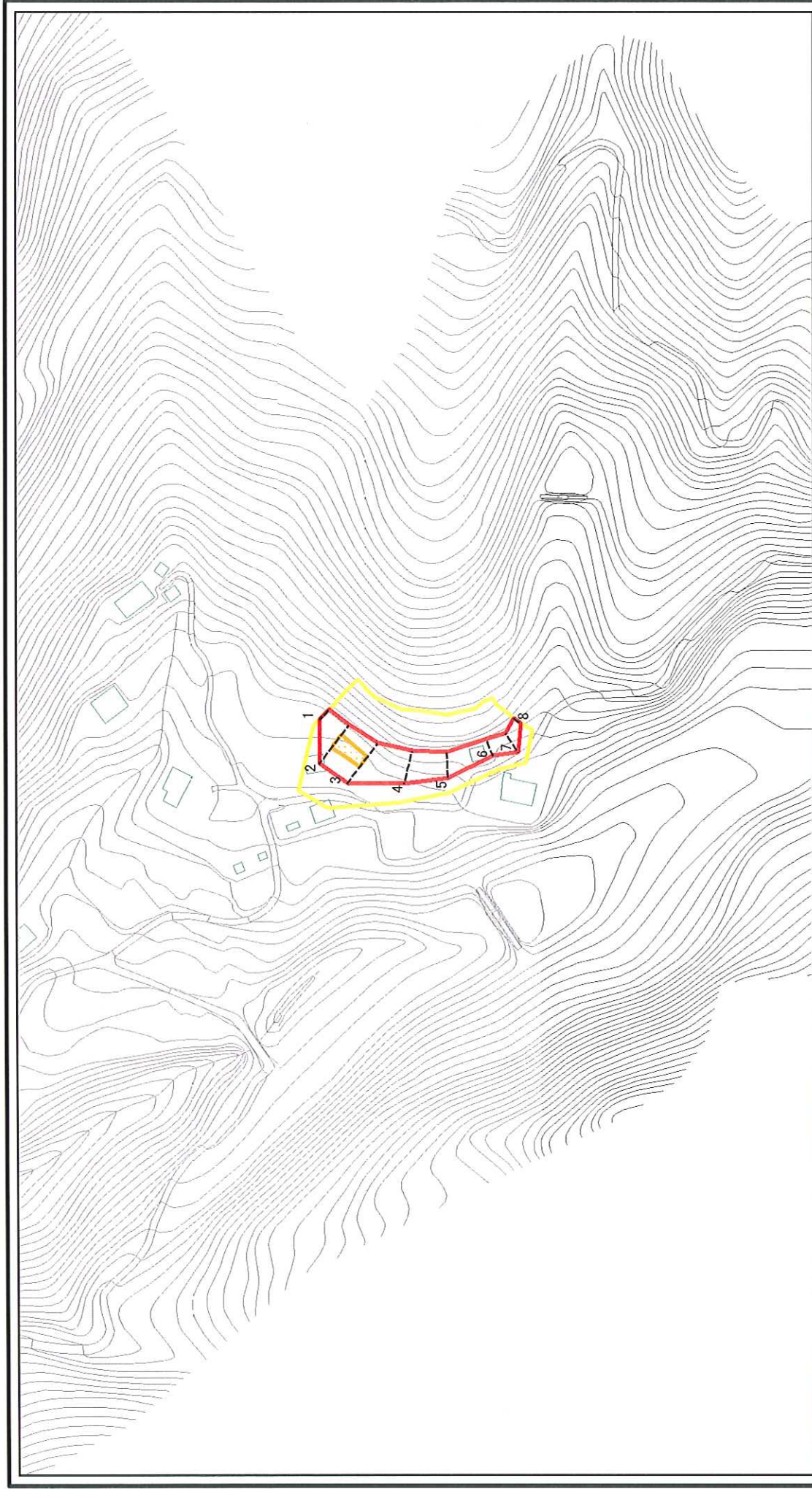


(1/25,000)

| | | |
|---------------------------------------|---------|----------|
| 様式一1(急) 土砂災害警戒区域・土砂災害特別警戒区域 位置図 | 自然現象の種類 | 急傾斜地の崩壊 |
| | 箇所番号 | 229 |
| | 箇所名 | 大熊(2) |
| | 所在地 | 富山県魚津市大熊 |

この地図は、国土地理院長の承認を得て、同院発行の20万分1地形図を複製したものである。(認証番号 平18総複、第1078号)

土砂災害警戒区域等の指定の公示に係る図書(その2)



0 25 50 100 m

様式一2(急)

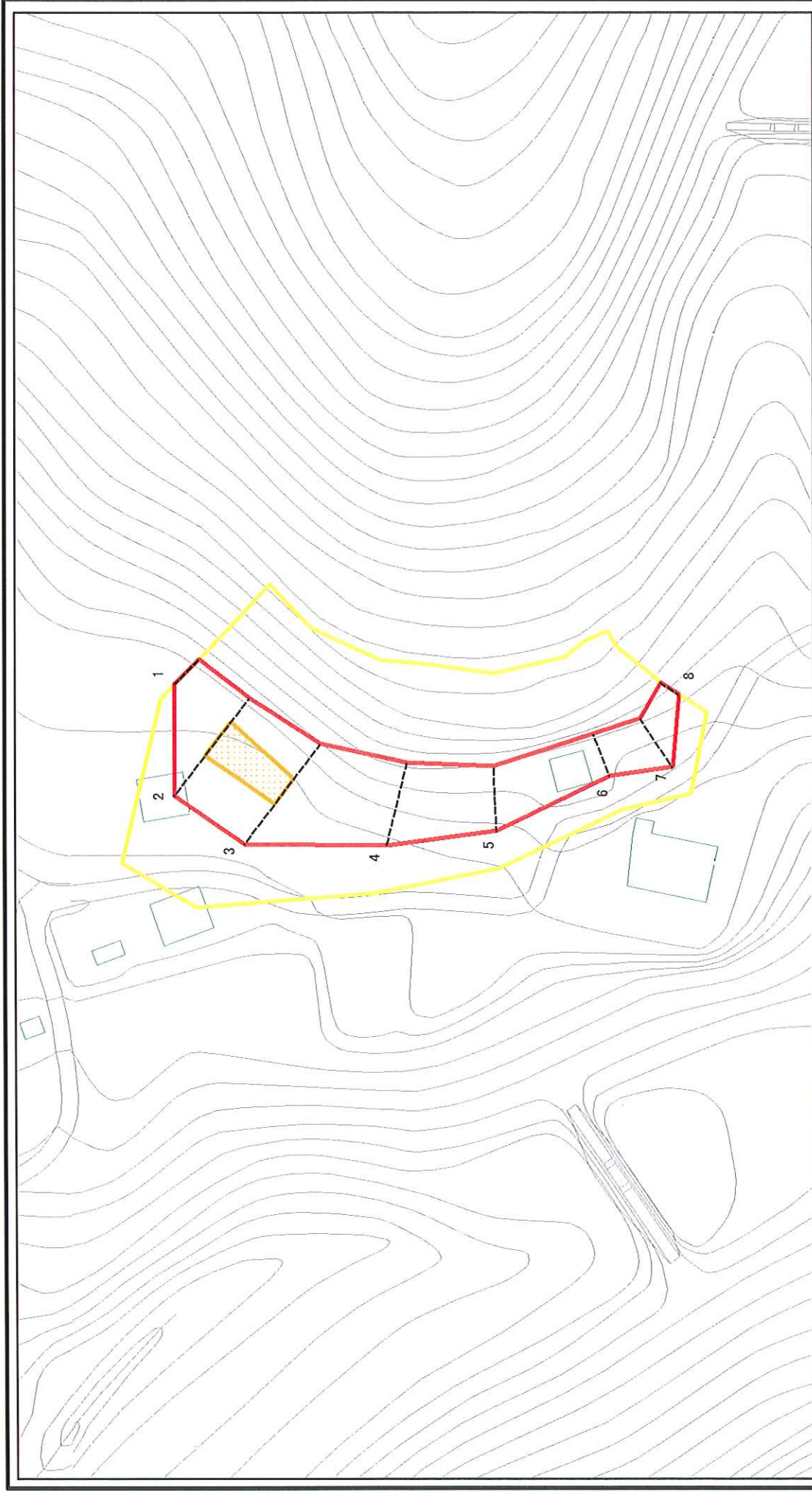
土砂災害警戒区域・土砂災害特別警戒区域

区域図(その1)

図中の数字は横断測線番号を示す

| 土砂災害防止法施行令第二条の基準に該当する区域 | | 縮尺 | 自然現象の種類 | 急傾斜地の崩壊 | 箇所番号 |
|-------------------------|--|----|---------|---------|----------|
| 土砂災害防止法施行令第三条の基準に該当する区域 | 土砂等の移動高さ1m以下の場合、土砂等の移動による力が100kN/mを超える区域 | | | | |
| 土砂災害防止法施行令第三条の基準に該当する区域 | 土砂等の堆積の高さが3mを超える区域 | | 告示年月日 | 所在地 | 大熊(2) |
| それ以外の区域 | | | | | 富山県魚津市大熊 |

土砂災害警戒区域等の指定の公示に係る図書(その2-1)

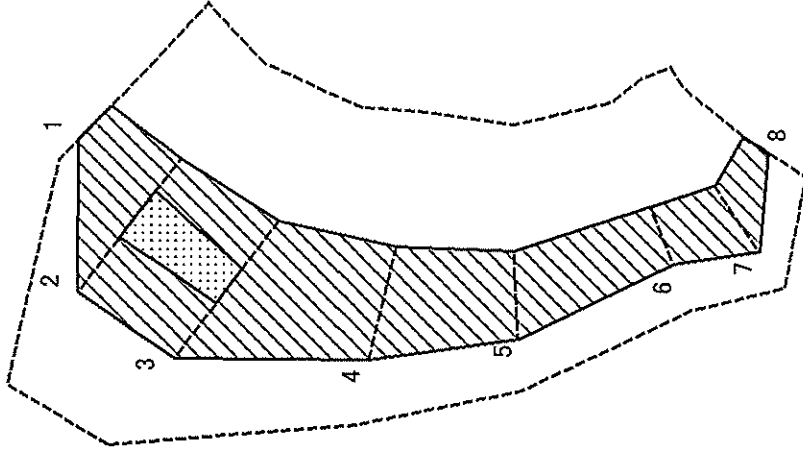


0 25 50 100m

図中の数字は横断測線番号を示す


| | | | | | | |
|--|---|--|---------------|------------------------------|-------------------------------|--------------------------|
| 様式-2-1(急) 土砂災害警戒区域・土砂災害特別警戒区域 区域図(その2) | 土砂災害防止法施行令第二条の基準に該当する区域 土砂災害防止法 施行令第三条の 基準に該当する 区域 | 土砂等の(移動)高さが1m以下の場合、 土砂等の移動による方が100kN/mを超える区域 土砂等の堆積の高さが3mを超える区域 それ以外の区域 | 縮尺 1:1,000 | 自然現象 の種類 告示番号 告示年月日 | 急傾斜地の崩壊 箇所番号 箇所名 所在地 | 229 大熊(2) 富山県魚津市大熊 |
| | 土砂災害防止法施行令第二条の基準に該当する区域 土砂等の(移動)高さが1m以下の場合、 土砂等の移動による方が100kN/mを超える区域 土砂等の堆積の高さが3mを超える区域 それ以外の区域 | | | N 縮尺 1:1,000 | 告示番号 告示年月日 | 箇所番号 箇所名 所在地 |

土砂災害警戒区域等の指定の公示に係る図書(その2-2)



様式 一2-2 (急)
 土砂災害特別警戒区域の区域区分図
 (急傾斜地の崩壊に伴う土石等の移動により
 建築物の地上部に作用すると想定される力)

土砂災害防止法施行令第二条の基準に該当する区域
 土砂災害防止法
 施行令第三条の
 基準に該当する
 区域
 土石等の(移動)高さが1m以下の場合
 土石等の移動による力が100kN/mを超える区域
 それ以外の区域



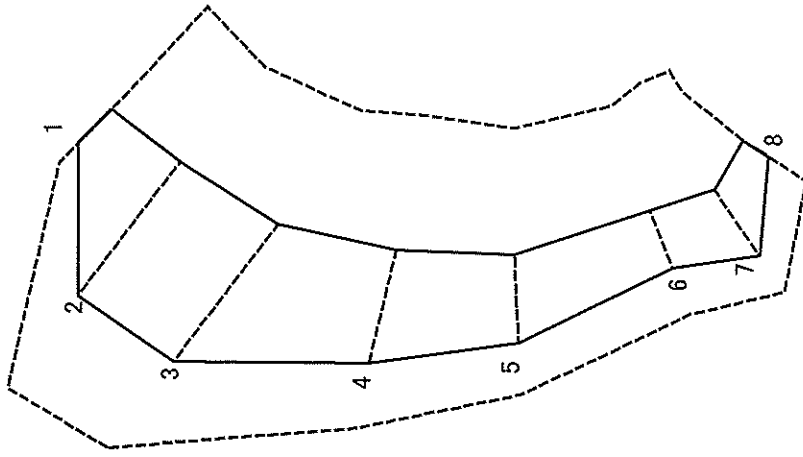
縮尺
 1:1,000

自然現象
 の種類
 告示番号
 告示年月日

箇所番号
 箇所名
 所在地

図中の数字は横断測線番号を示す
 229
 大熊 (2)
 富山県魚津市大熊

土砂災害警戒区域等の指定の公示に係る図書(その2-3)



様式-2-3(急)
 土砂災害特別警戒区域の区域区分図
 (急傾斜地の崩壊に伴う土石等の堆積により
 建築物の地上部に作用すると想定される力)

| | |
|-------------------------|-------------------------------------|
| 土砂災害防止法施行令第2条の基準に該当する区域 | <input type="checkbox"/> |
| 土砂災害防止法施行令第3条の基準に該当する区域 | <input checked="" type="checkbox"/> |
| 土石等の堆積の高さが3mを超える区域 | <input checked="" type="checkbox"/> |
| それ以外の区域 | <input type="checkbox"/> |

| | |
|----|---------|
| 縮尺 | 1:1,000 |
|----|---------|

| | |
|---------|---------|
| 自然現象の種類 | 急傾斜地の崩壊 |
| 告示番号 | |
| 告示年月日 | |

| | |
|------|----------|
| 箇所番号 | 229 |
| 箇所名 | 大熊(2) |
| 所在地 | 富山県魚津市大熊 |

図中の数字は横断測線番号を示す

