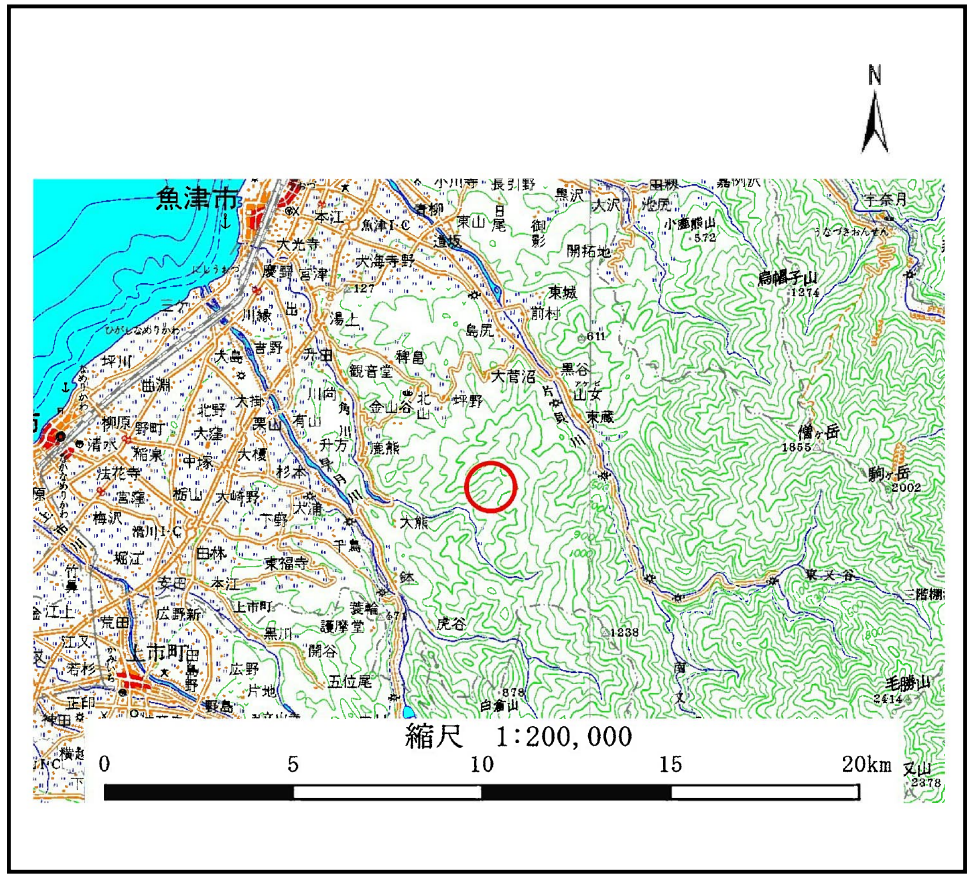
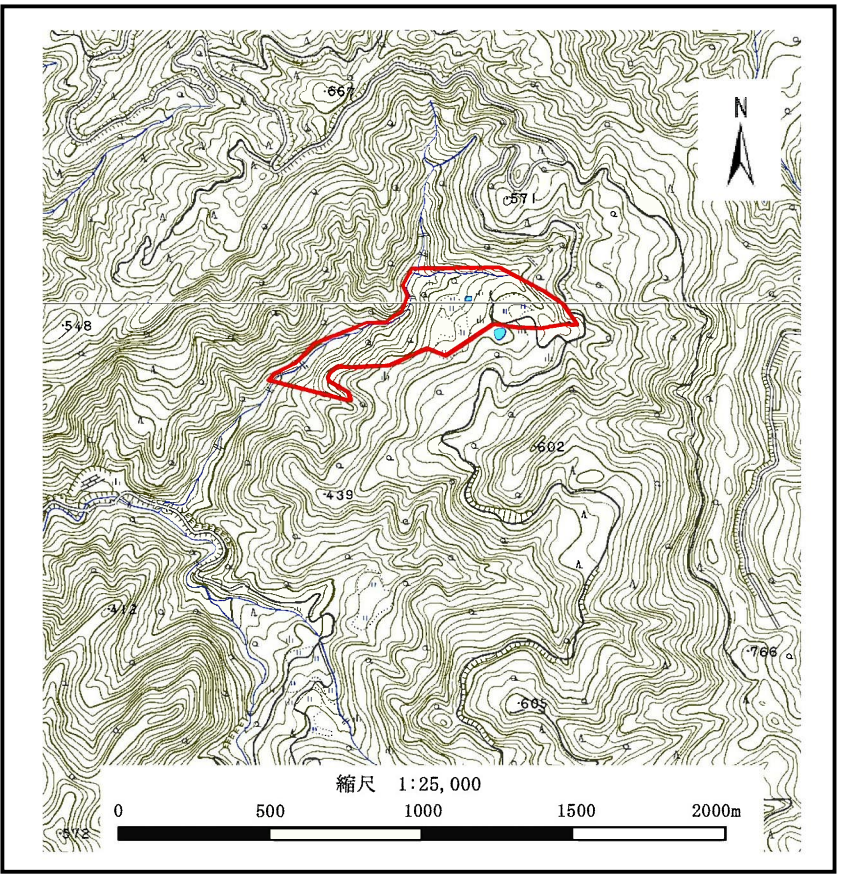


## 土砂災害警戒区域等の指定の公示に係る図書（その1）



(1/200,000)



(1/25,000)

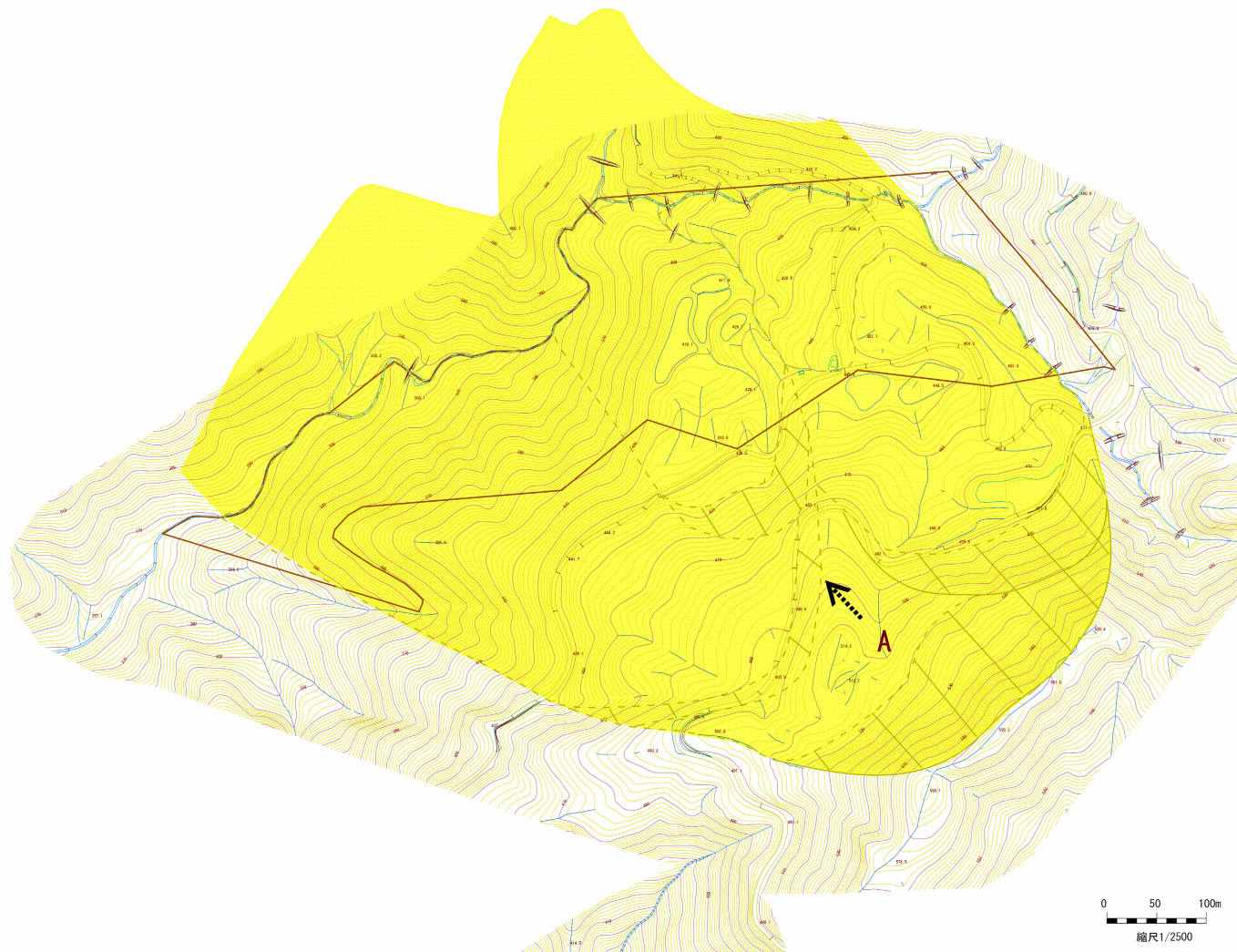
様式-1(地)




土砂災害警戒区域・土砂災害特別警戒区域 位置図

自然現象の種類	地滑り
箇所番号	3204-7
箇所名	魚津池の原
地滑り区域名	3204-7A
所在地	富山県魚津市古鹿熊



この地図は、国土地理院長の承認を得て、同院発行の数値地図200000(地図画像)及び数値地図25000(地図画像)を複製したものである。(認証番号 平19総復、第44号)

# 土砂災害警戒区域等の指定の公示に係る図書(その2)



-  地すべり区域（輪郭が明瞭）
-  地すべり区域（輪郭が不明瞭）
-  地すべり滑动が確認できない

0 50 100m  
縮尺1/2500

様式 - 2(地) 土砂災害警戒区域・土砂災害特別警戒区域区域図	土砂災害防止法施行令第二条 の基準に該当する区域		N 縮尺 1:2,500	自然現象 の種類	地すべり	箇所番号	3204-7	箇所名	魚津池の原
	土砂災害防止法施行令第三条 の基準に該当する区域			告示番号		地すべり区域名	3204-7A		
				告示年月日		所在地	富山県魚津市古鹿熊		