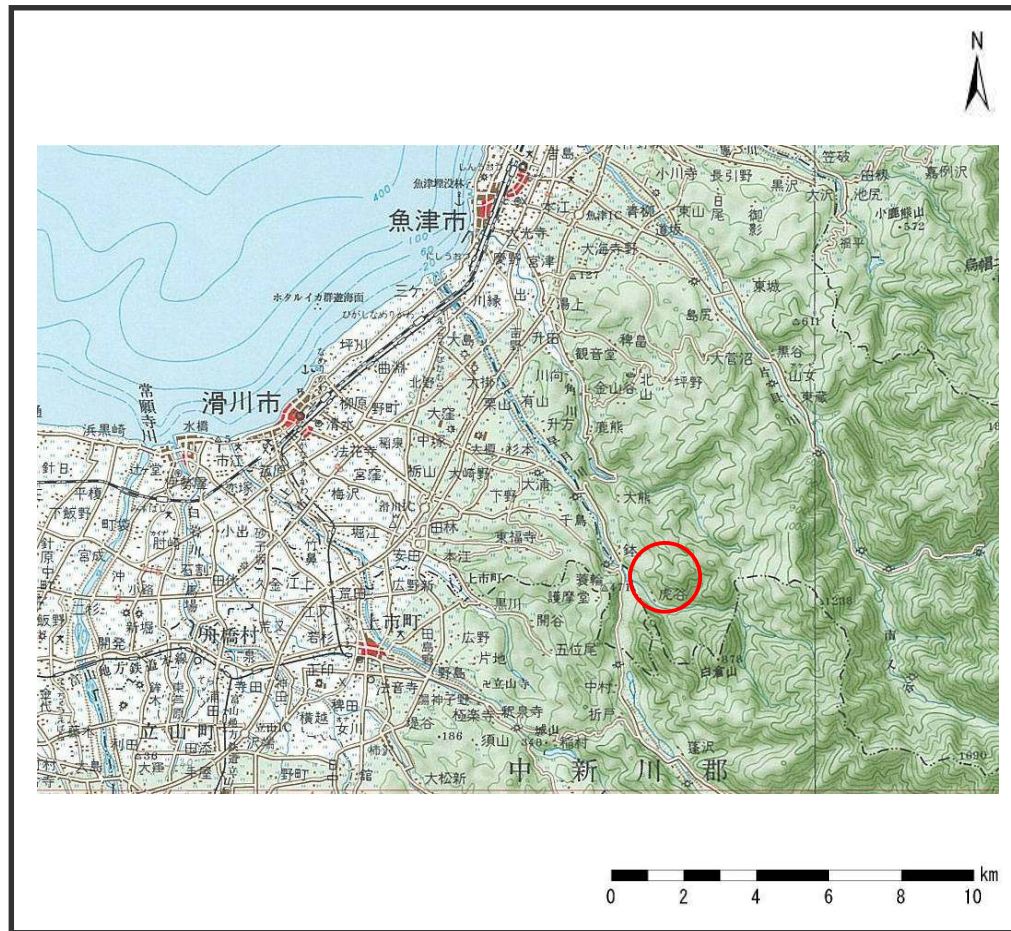
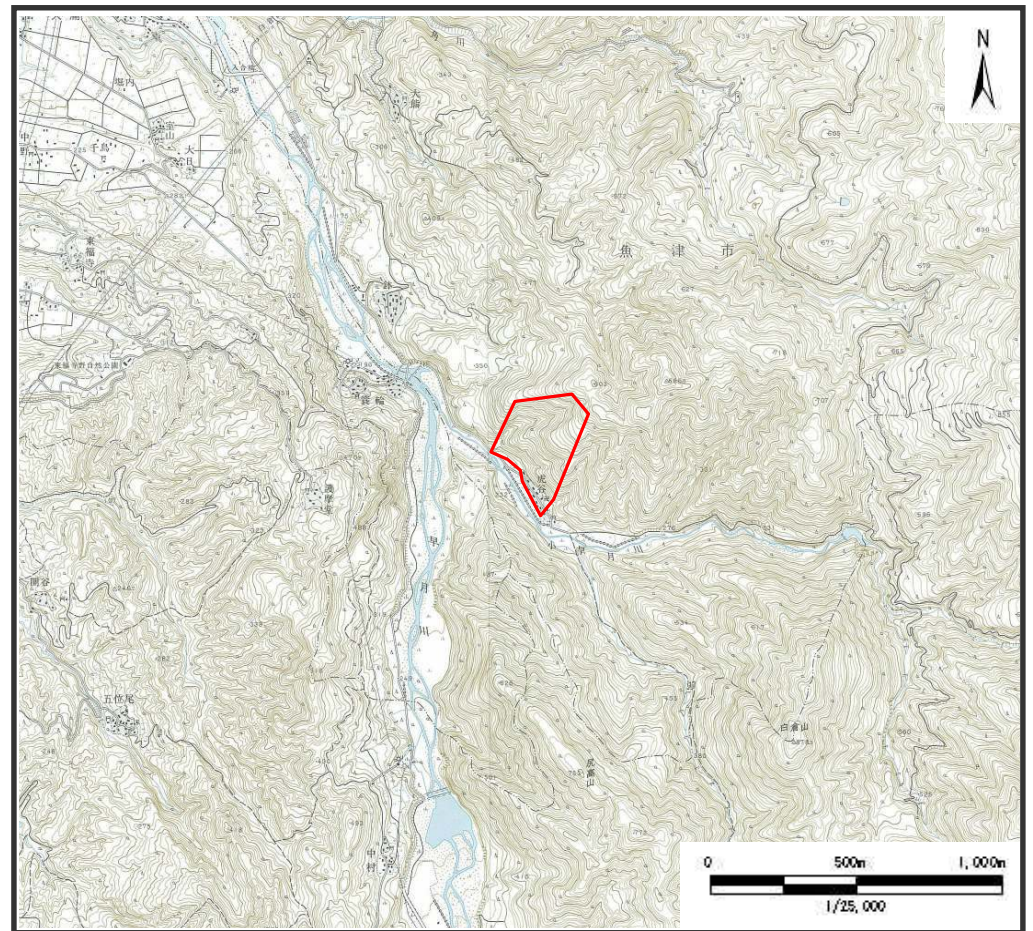


土砂災害警戒区域等の指定の公示に係る図書（その1）



(1/200,000)



(1/25,000)

様式－1（地）

土砂災害警戒区域・土砂災害特別警戒区域
位置図

自然現象の種類

地滑り

箇所番号

3204-16

箇所名

虎谷(2)

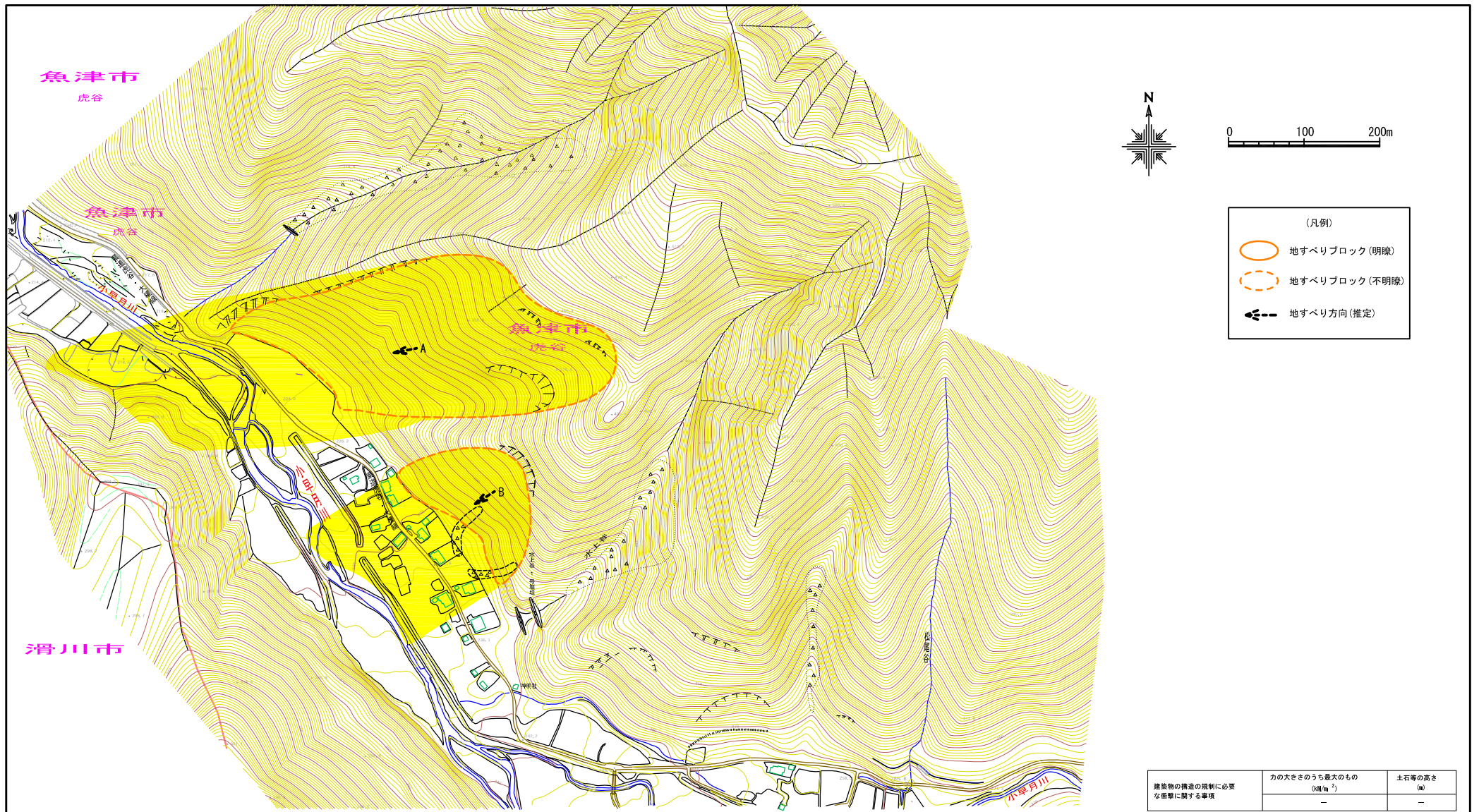
地滑り区域名

3204-16A、3204-16B

所在地

富山県 魚津市 虎谷 地内

土砂災害警戒区域等の指定の公示に係る図書(その2)



建築物の構造の規制に必要な衝撃に関する事項	力の大きさのうち最大のもの (kN/m^2)	土石等の高さ (m)
	-	-

様式-2(地)	土砂災害防止法施行令 第二条の基準に該当する区域		縮尺 1:2,500	自然現象 の種類	地滑り	箇所番号	3204-16	箇所名	虎谷(2)
	土砂災害警戒区域/ 土砂災害特別警戒区域区域図	土砂災害防止法施行令 第三条の基準に該当する区域			告示番号		地すべり 区域名	3204-16A、3204-16B	
				告示年月日		所在地	富山県 魚津市 虎谷 地内		