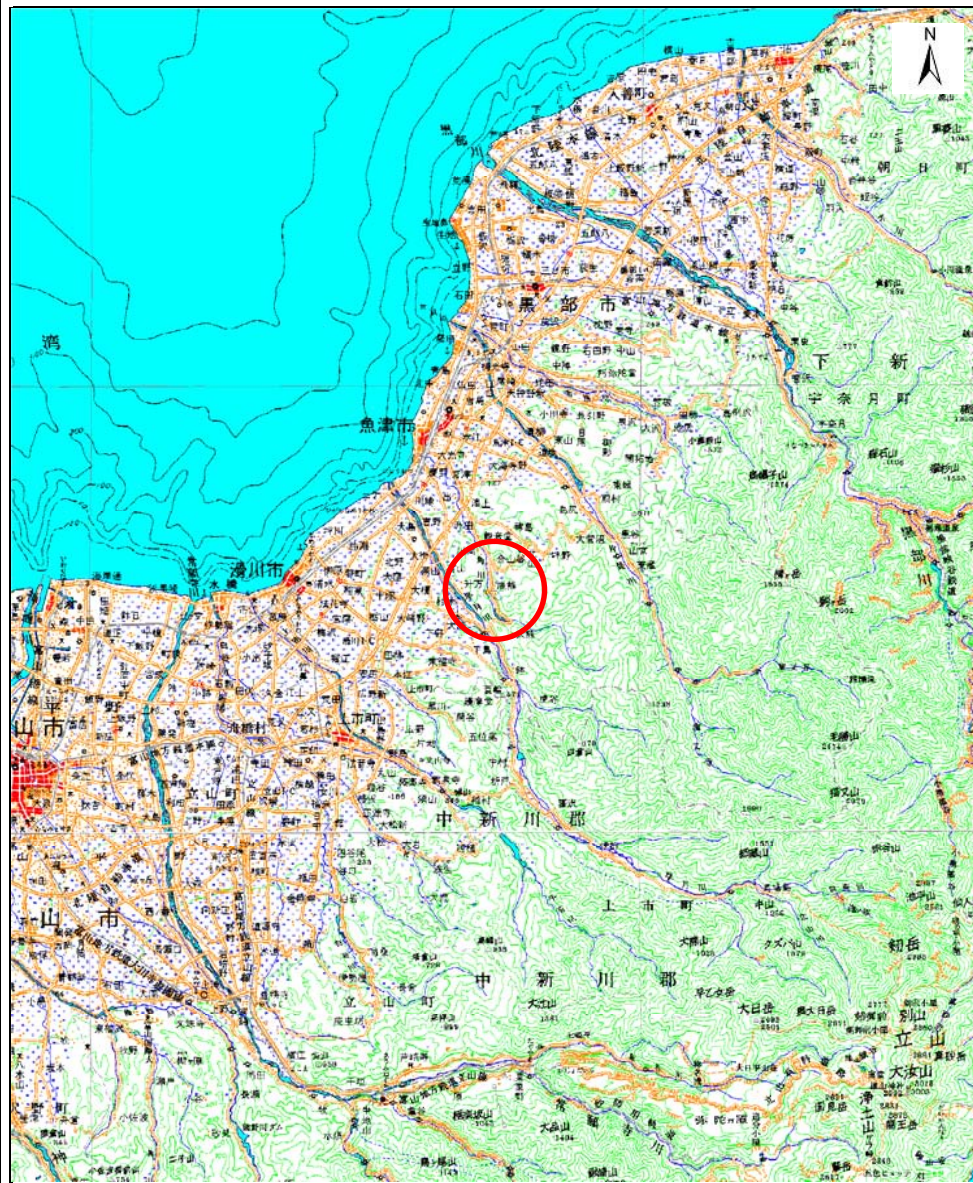
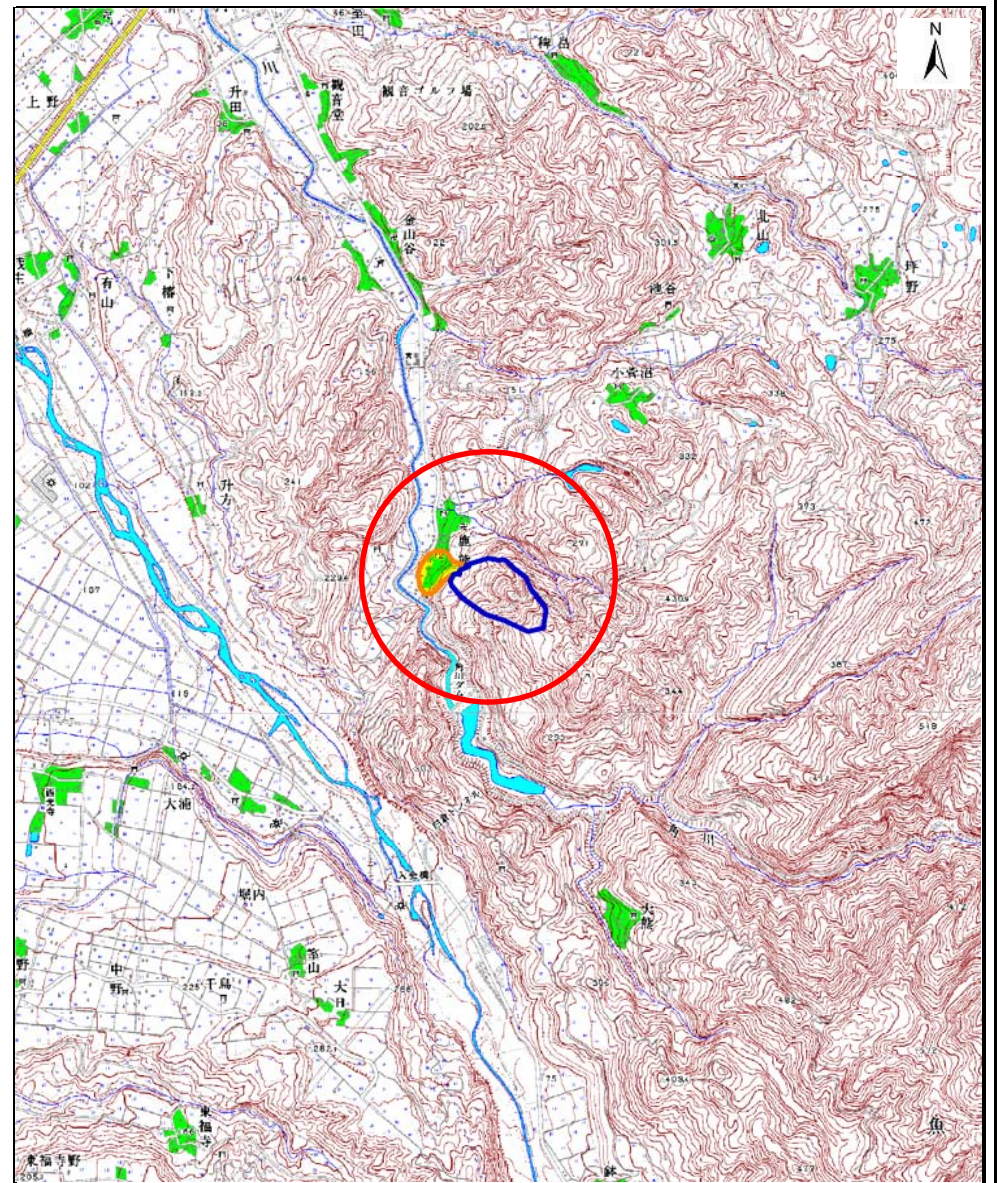


土砂災害警戒区域等の指定の公示に係る図書（その1）



(1/200,000)



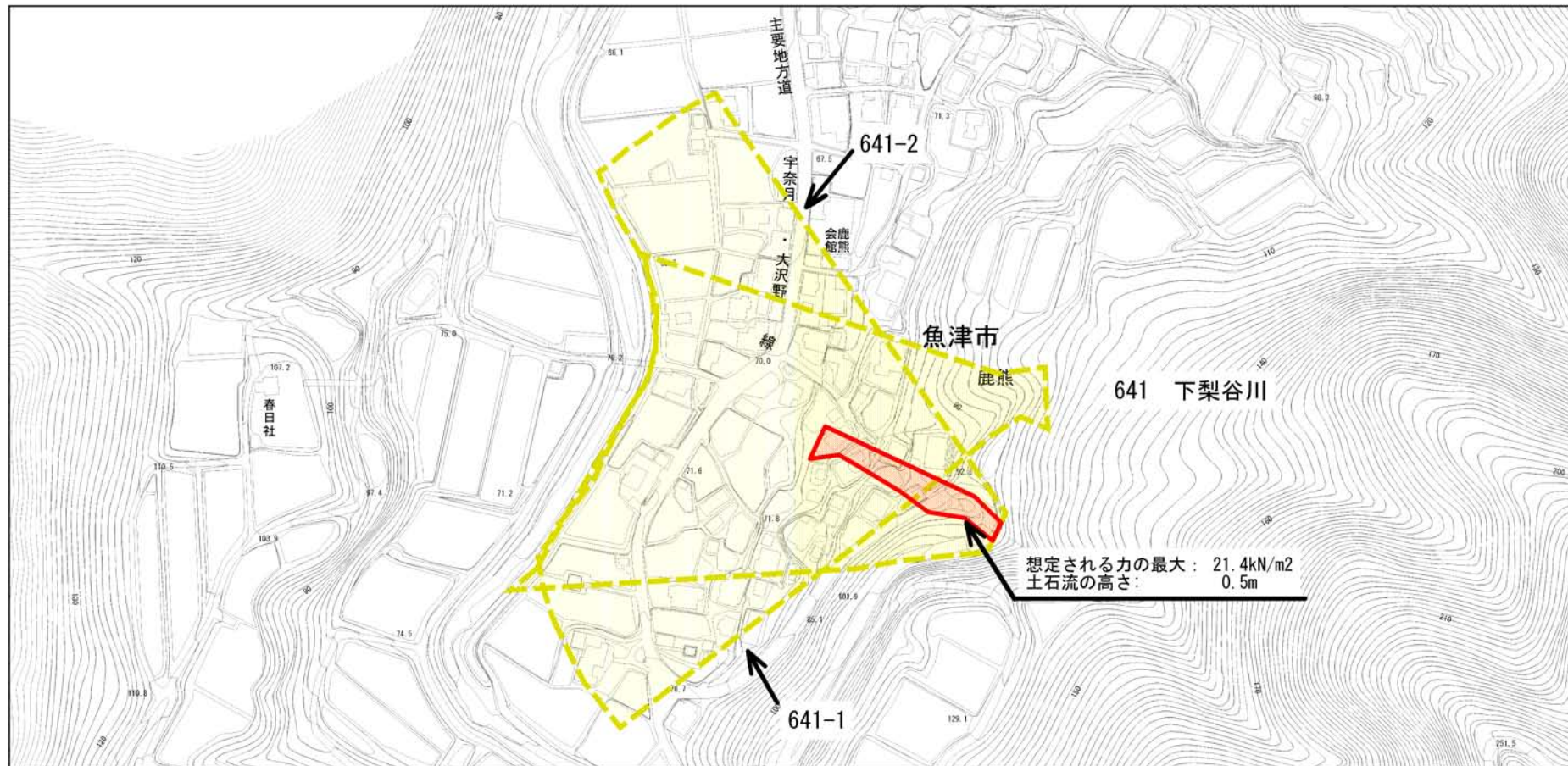
(1/25,000)

様式 - 1 (土)
土砂災害警戒区域・土砂災害特別警戒区域 位置図

自然現象の種類	土石流
溪流番号	641
溪流名	下梨谷川
所在地	富山県魚津市鹿熊

この地図は、国土地理院長の承認を得て、同院発行の20万分の1・2万5千分の1の地形図を複製したものである。（認証番号 平17総復 第396号・認証番号 平17総復 第396号）

土砂災害警戒区域等の指定の公示に係る図書（その2）



0 1 × 100m

様式-2(土)

土砂災害警戒区域・土砂災害特別警戒区域図

土砂災害防止法施行令第二条の基準に該当する区域

土石流の高さが1mを超える場合、土石等の移動による力が50kN/m²を超える区域

土砂災害防止法施行令第三条の基準に該当する区域

土石流の高さが1mを超える場合、土石等の移動による力が50kN/m²を超えない区域

その他の区域



縮尺
1:2,500

自然現象の種類

告示番号

告示年月日

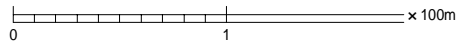
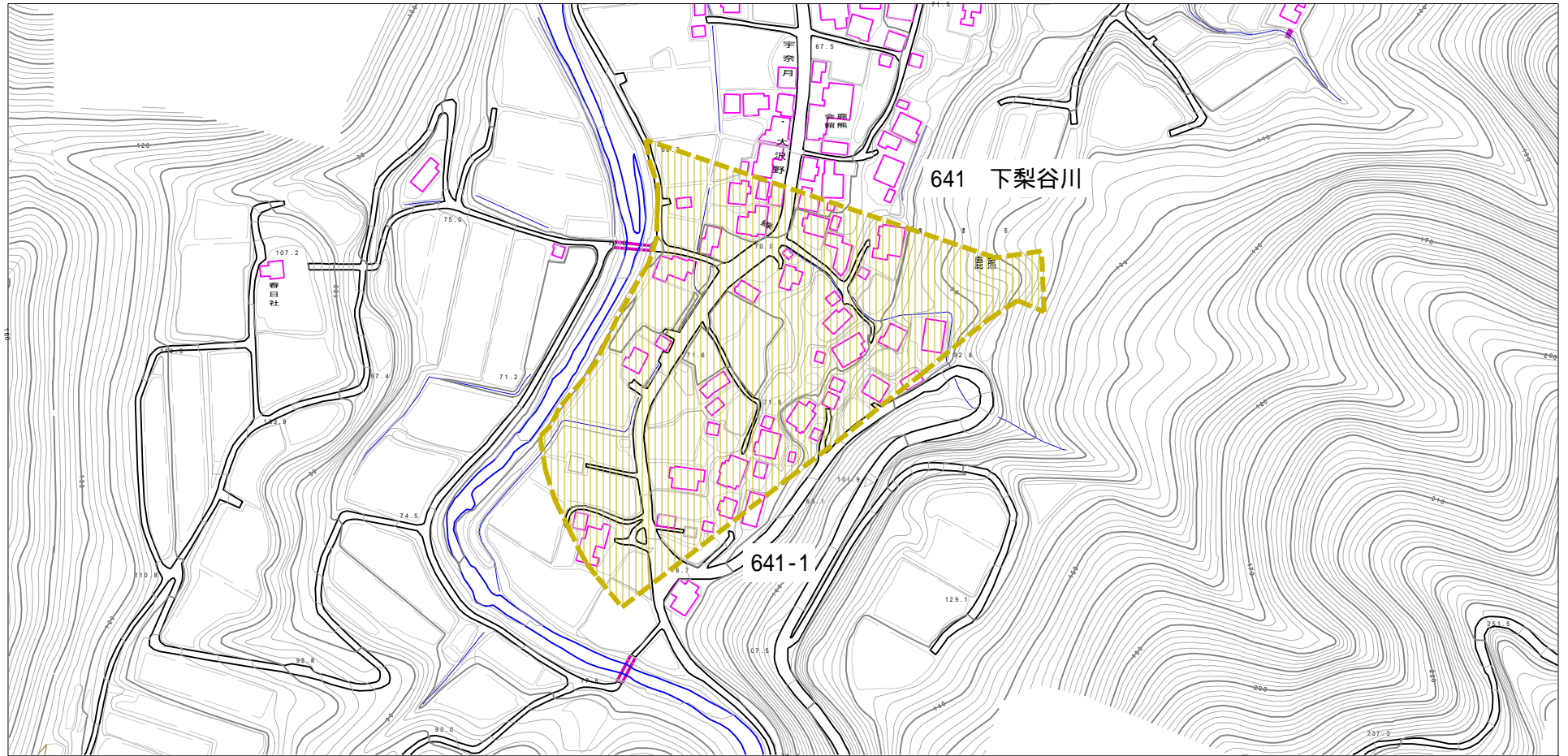
土石流

溪流番号 641

溪流名 下梨谷川

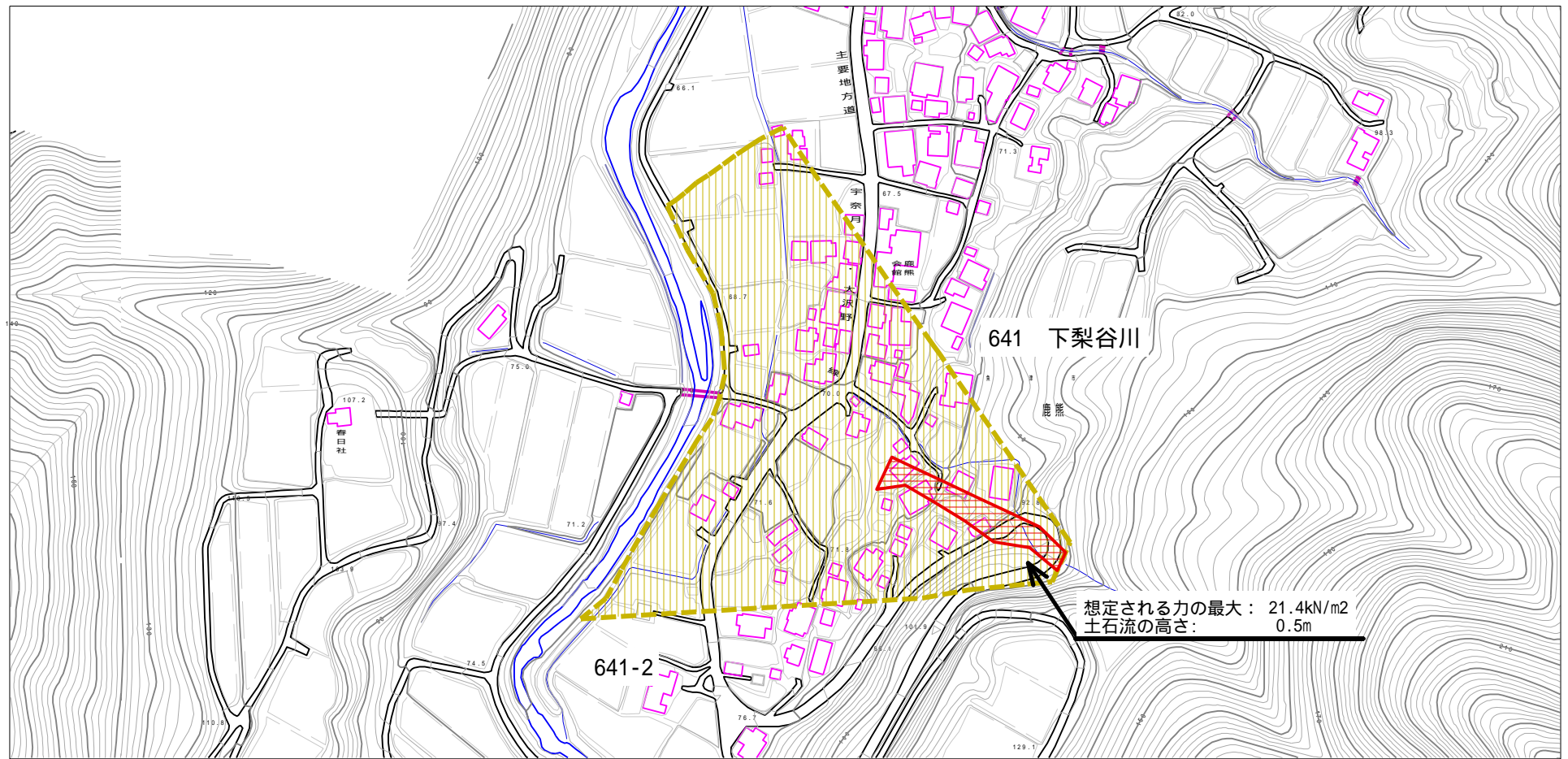
所在地 富山県魚津市鹿熊

土砂災害警戒区域等の指定の公示に係る図書 (その2)

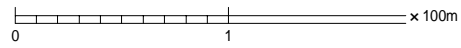


様式 - 2 (土) 土砂災害警戒区域・土砂災害特別警戒区域 区域図	土砂災害防止法施行令第2条の基準に該当する区域		N 縮尺 1:2,500	自然現象の種類 土石流	溪流番号 641-1
	土砂災害防止法施行令第3条の基準に該当する区域			告示番号	溪流名 下梨谷川
	その他の区域			告示年月日	所在地 富山県魚津市鹿熊

土砂災害警戒区域等の指定の公示に係る図書（その2）



想定される力の最大: 21.4kN/m²
土石流の高さ: 0.5m



様式 - 2 (土) 土砂災害警戒区域・土砂災害特別警戒区域 区域図	土砂災害防止法施行令第2条の基準に該当する区域		縮尺 1:2,500	自然現象の種類	土石流	渓流番号	641-2
	土砂災害防止法施行令第3条の基準に該当する区域			告示番号		渓流名	下梨谷川
	その他の区域			告示年月日		所在地	富山県魚津市鹿熊