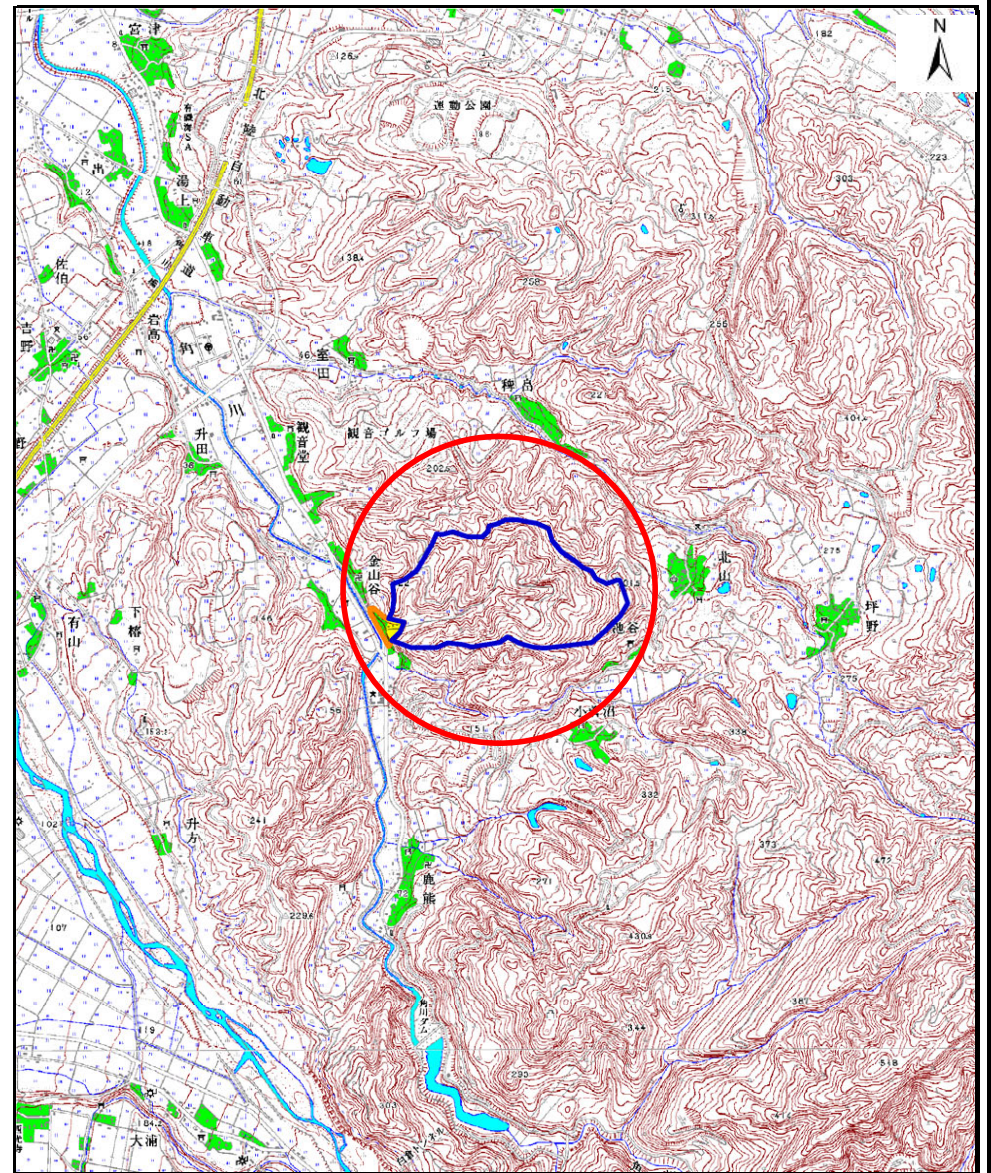
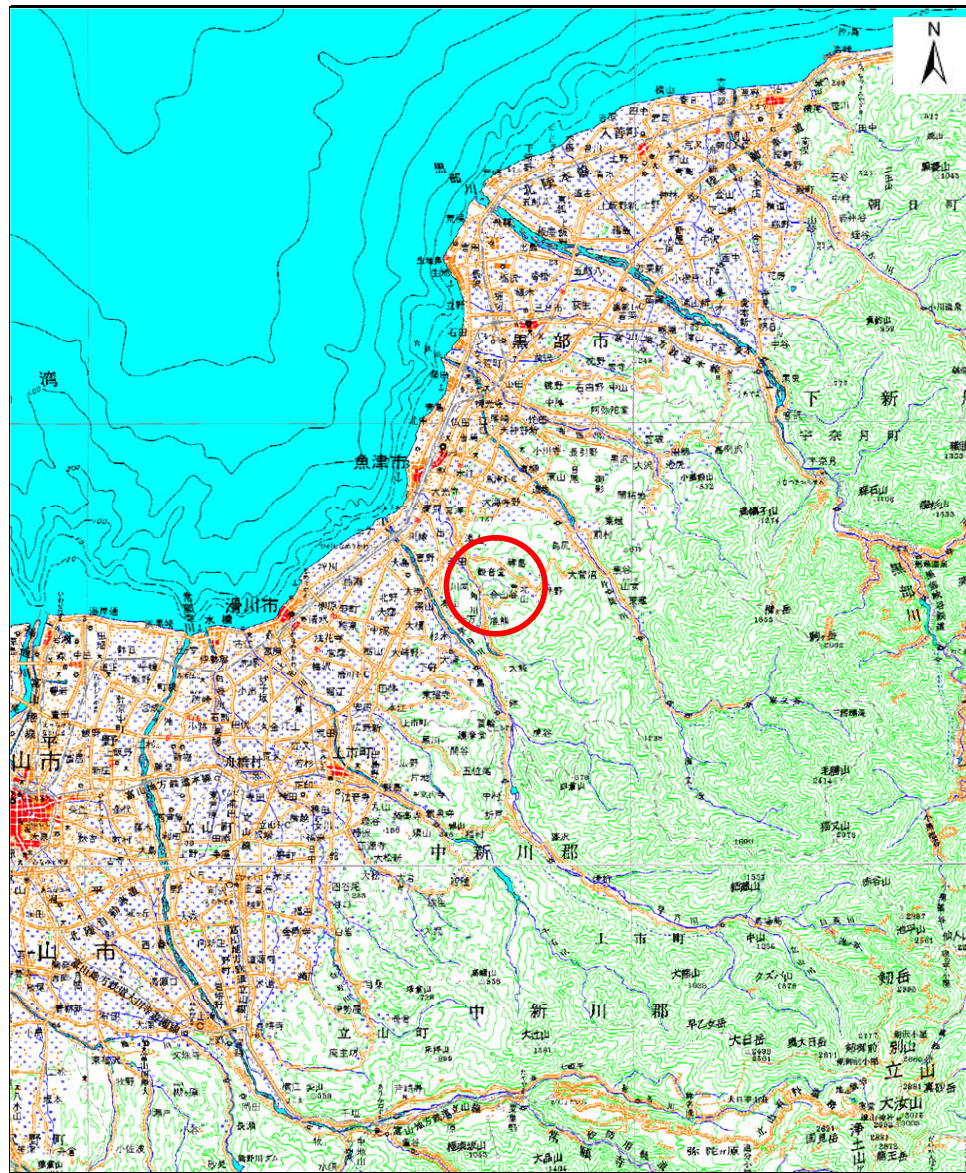


土砂災害警戒区域等の指定の公示に係る図書（その1）

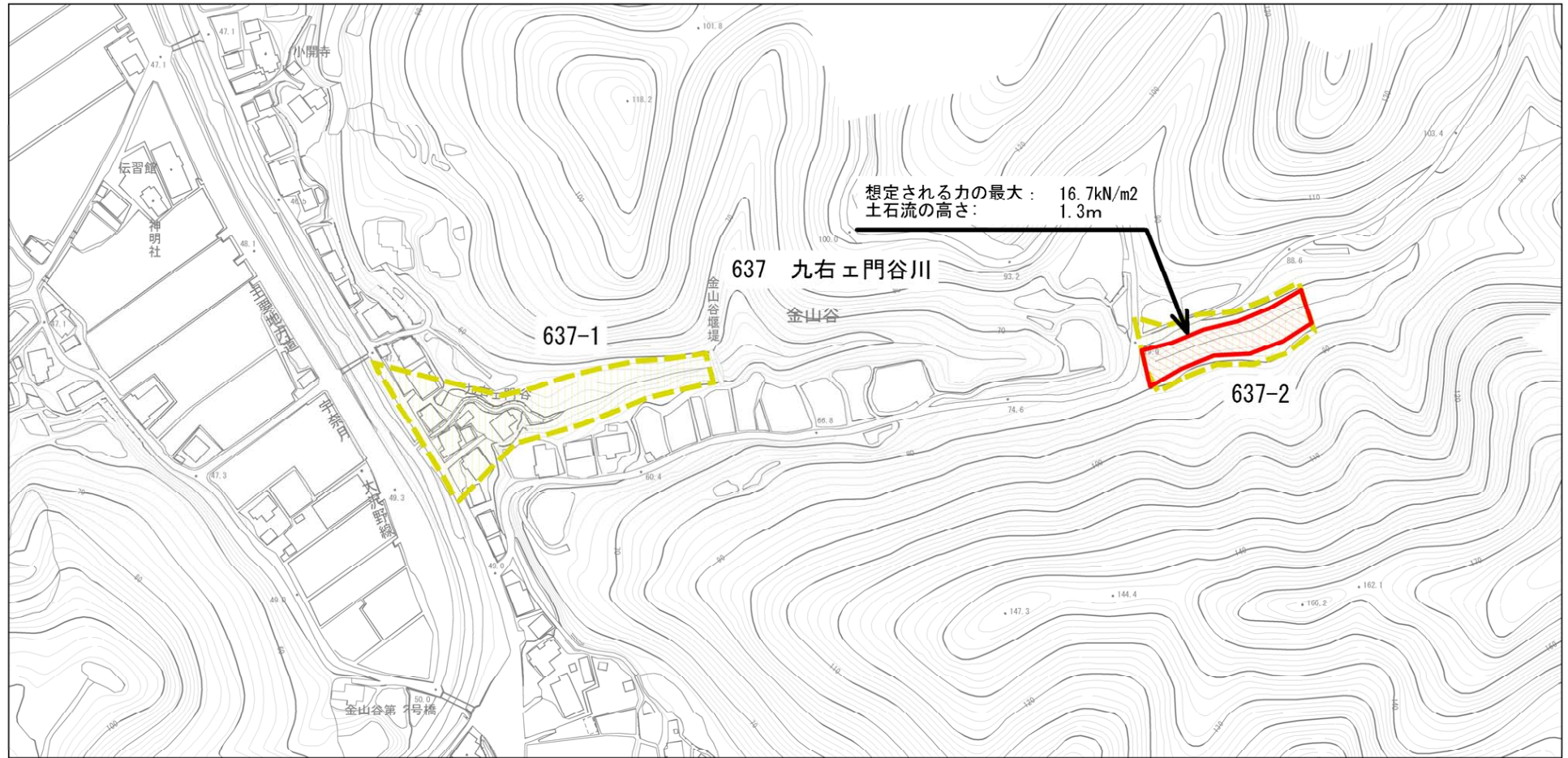


様式-1(土)
土砂災害警戒区域・土砂災害特別警戒区域 位置図

自然現象の種類	土石流
溪流番号	637
溪流名	九右工門谷川
所在地	富山県魚津市金山谷

この地図は、国土地理院長の承認を得て、同院発行の20万分の1・2万5千分の1の地形図を複製したものである。(認証番号 平17総復 第396号・認証番号 平17総復 第396号)

土砂災害警戒区域等の指定の公示に係る図書（その2）



0 1 X 100m

様式-2(土) 土砂災害警戒区域・土砂災害特別警戒区域 区域図	土砂災害防止法施行令第二条に該当する区域		自然現象 の種類 土石流	溪流番号	637	
	土砂災害防止法施行令第三条の基に該当する区域			告示番号	溪流名	九右エ門谷川
	その他の区域			告示年月日	所在地	富山県魚津市金山谷
		縮尺	1:2,500			