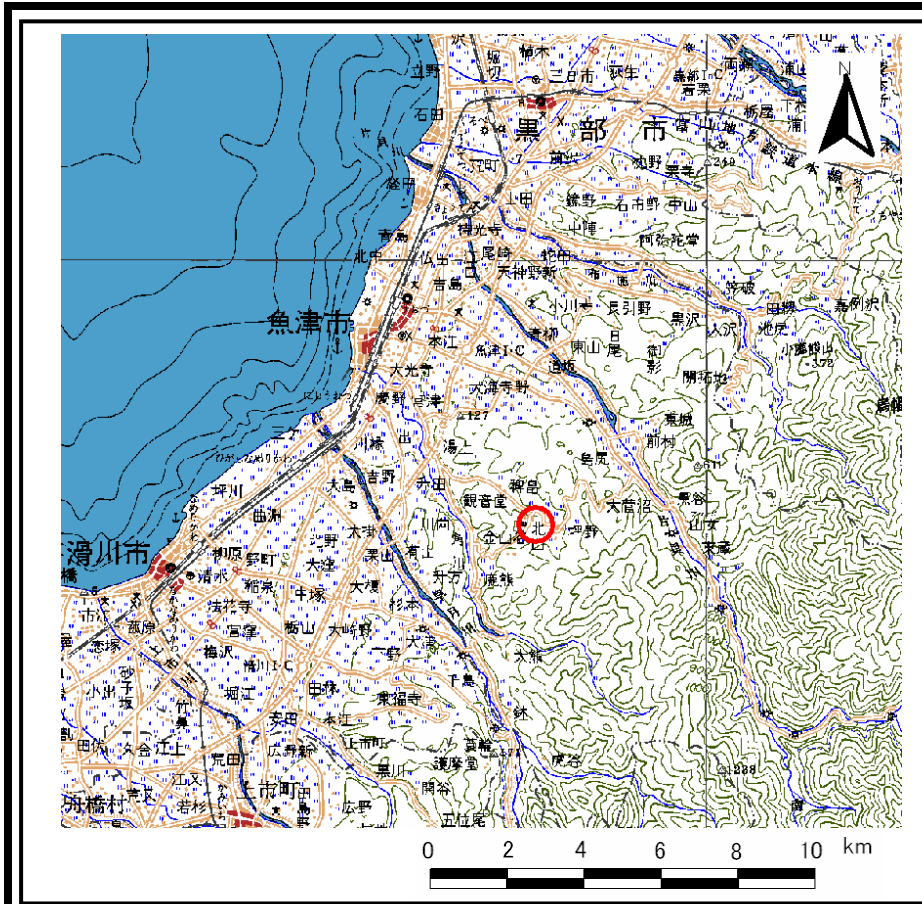
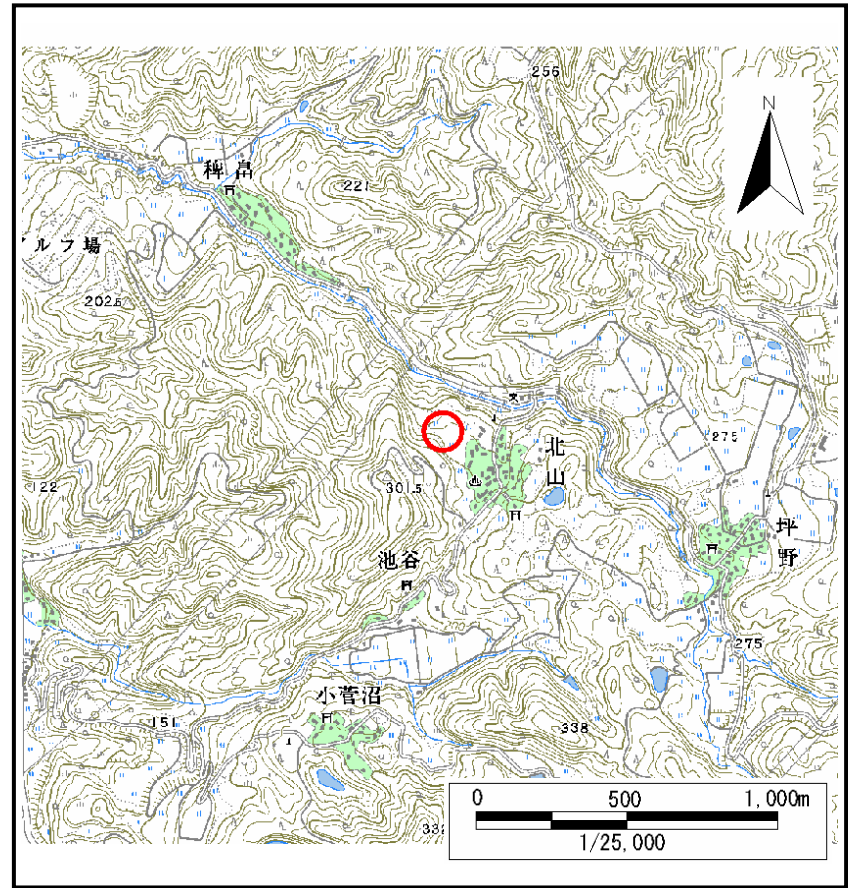


土砂災害警戒区域等の指定の公示に係る図書（その1）



(1/200,000)



(1/25,000)

様式-1(地)

土砂災害警戒区域・土砂災害特別警戒区域 位置図

自然現象の種類 地滑り

箇所番号 1018-1～7

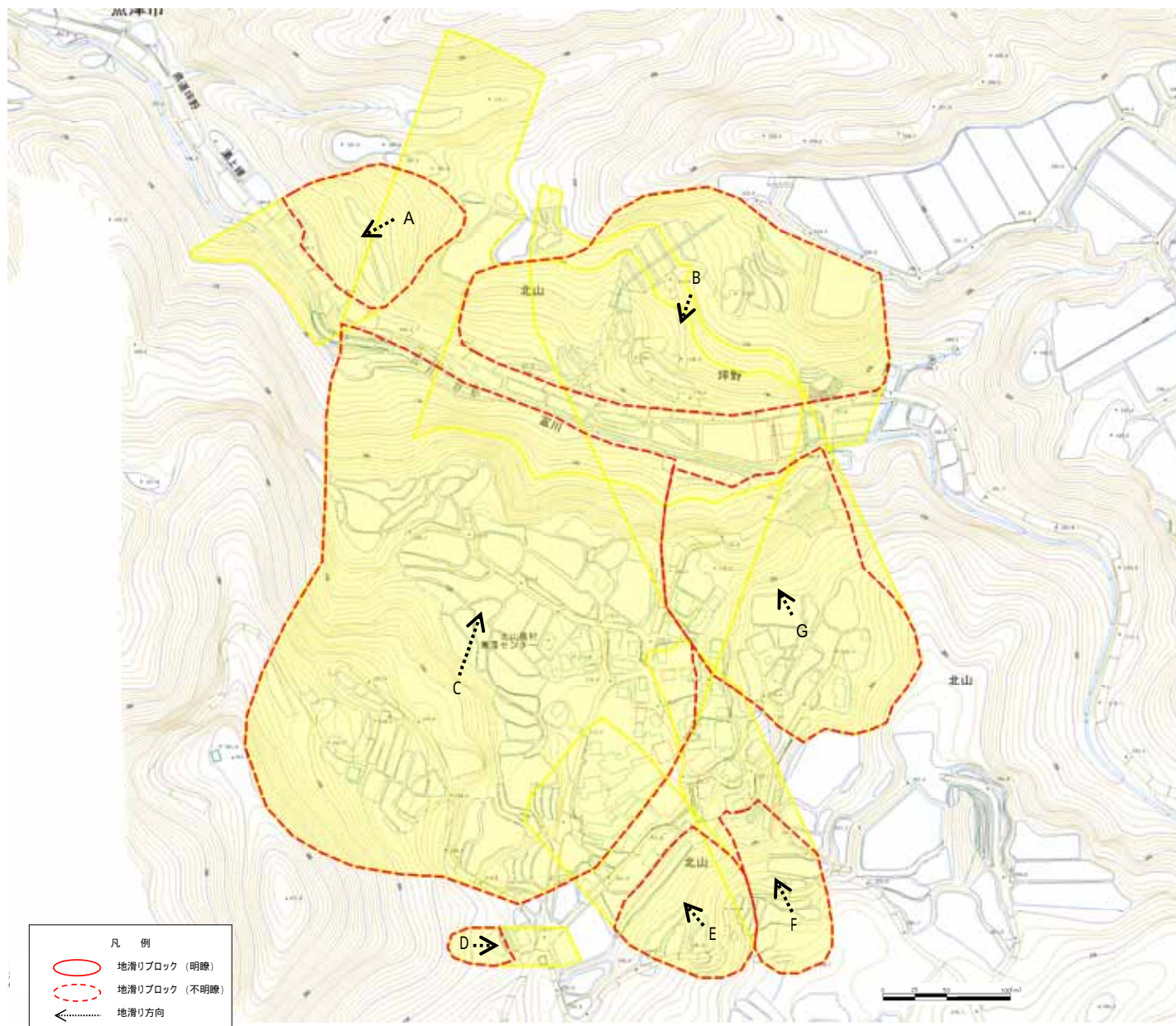
箇所名 北山地区

地滑り区域名 1018A～G

所在地 富山県魚津市北山

この地図は、国土地理院長の承認を得て、同院発行の数値地図200000(地図画像)及び数値地図25000(地図画像)を複製したものである。(認証番号 平17総復、第227号)

土砂災害警戒区域等の指定の公示に係る図書（その2）



様式 - 2 (地)
土砂災害警戒区域・土砂災害特別警戒区域 区域図

土砂災害防止法施行令第二条の基準に該当する区域
(土砂災害警戒区域)



自然現象の種類
地滑り

箇所番号
1018-1-7

箇所名
北山地区

土砂災害防止法施行令第三条の基準に該当する区域
(土砂災害特別警戒区域)



縮尺
1:2,500

告示年月日

告示番号

所在地
富山県魚津市北山

地滑り区域名
1018A-G