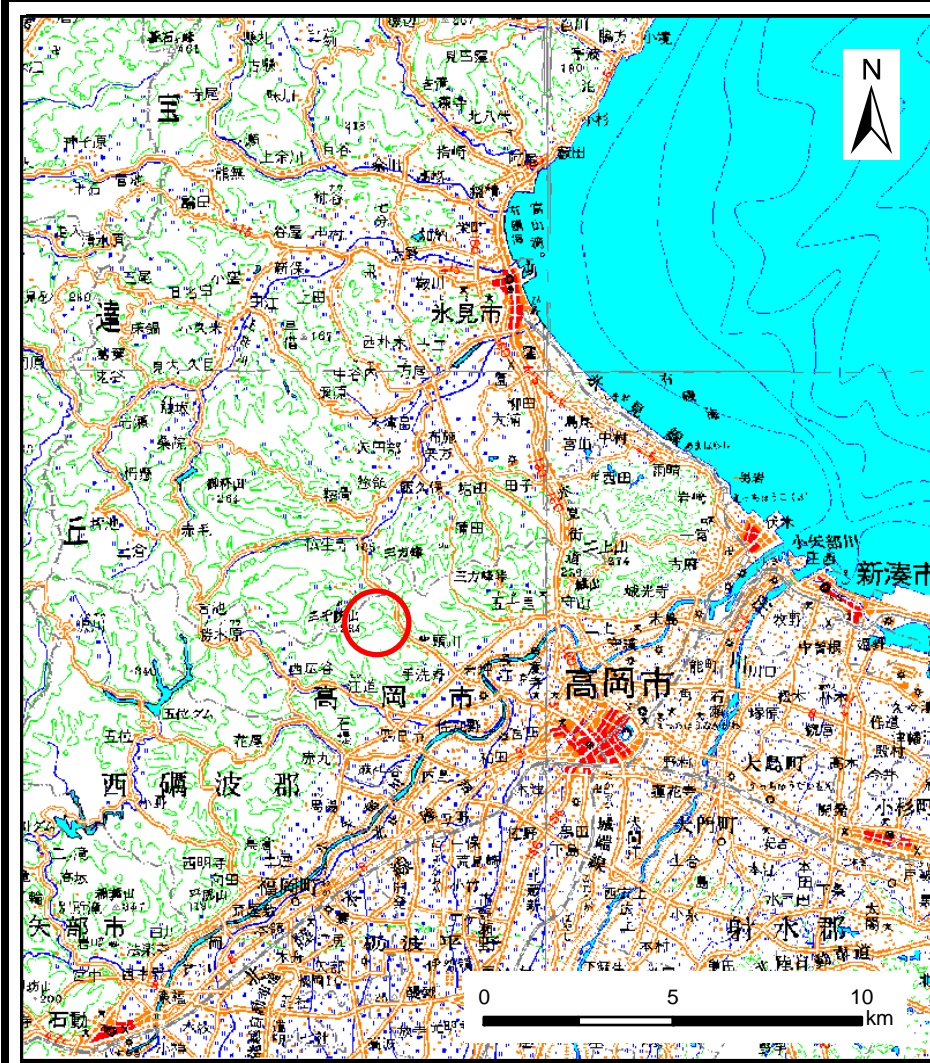
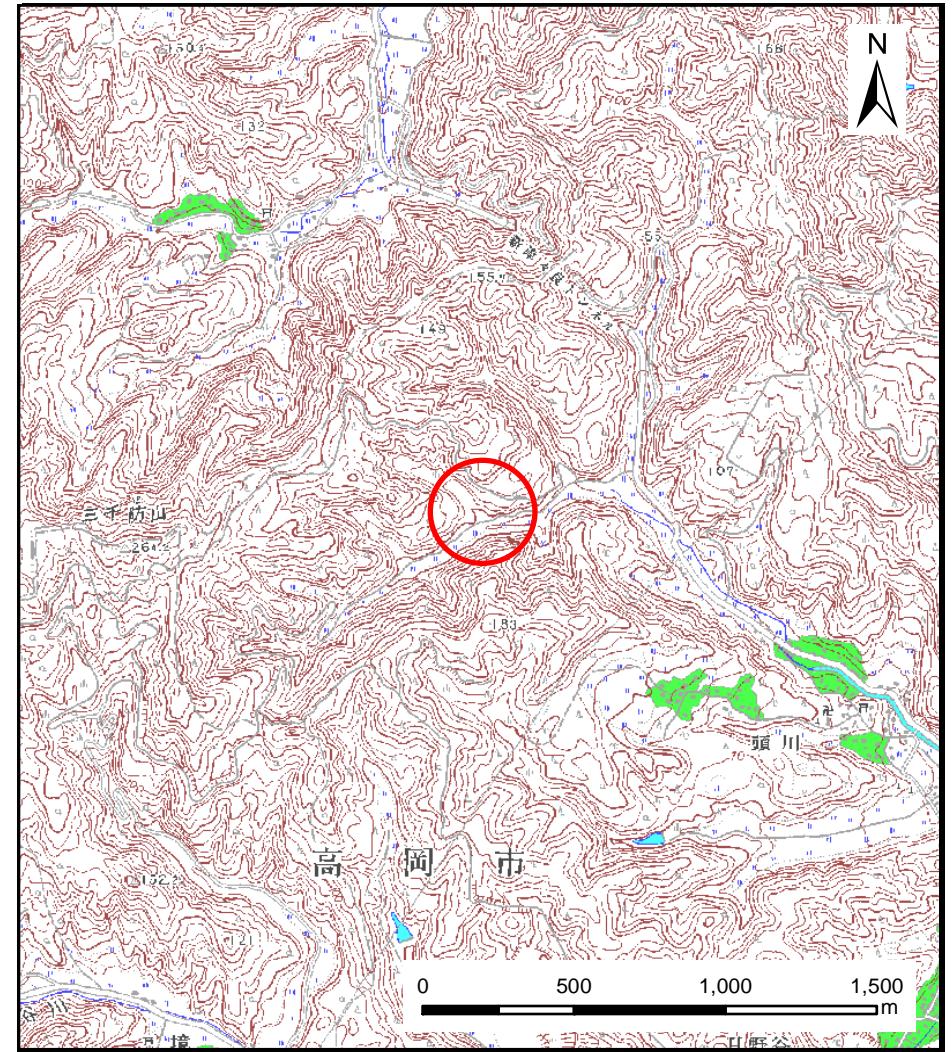


土砂災害警戒区域等の指定の公示に係る図書（その1）



(1/200,000)



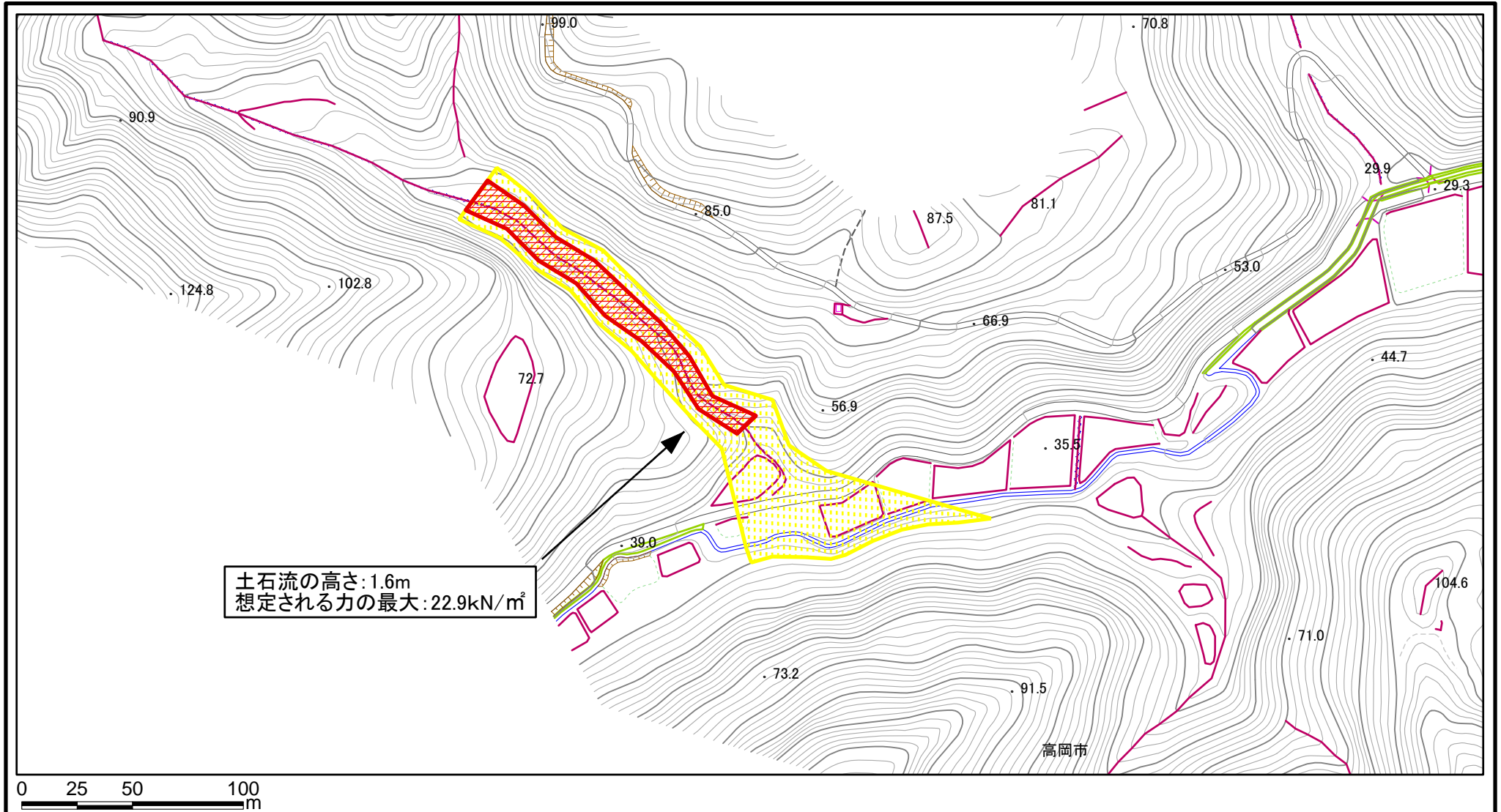
(1/25,000)

様式-1 (土)
土砂災害警戒区域・土砂災害特別警戒区域 位置図

自然現象の種類	土石流
溪流番号	J099
溪流名	頭川②
所在地	富山県高岡市頭川

この地図は、国土地理院長の承認を得て、同院発行の数値地図20000（地図画像）及び数値地図25000（地図画像）を複製したものである。（承認番号 平19総複、第1093号）

土砂災害警戒区域等の指定の公示に係る図書(その2)



土石流の高さ:1.6m
想定される力の最大:22.9kN/m²

様式-2(土)
土砂災害警戒区域・土砂災害特別警戒区域
区域図

土砂災害防止法施行令第二条の基準に該当する区域 (土砂災害警戒区域)			N 縮尺 1:2,500
土砂災害防止法 施行令第三条の 基準に該当する 区域 (土砂災害特別 警戒区域)	土石流の高さが1mを超える場合、 土石等の移動による力が50kN/m ² を超える区域		
	土石流の高さが1mを超える場合、 土石等の移動による力が50kN/m ² を超えない区域		
	それ以外の区域		

自然現象 の種類	土石流	溪流番号	J099
告示番号		溪流名	頭川②
告示年月日		所在地	富山県高岡市頭川