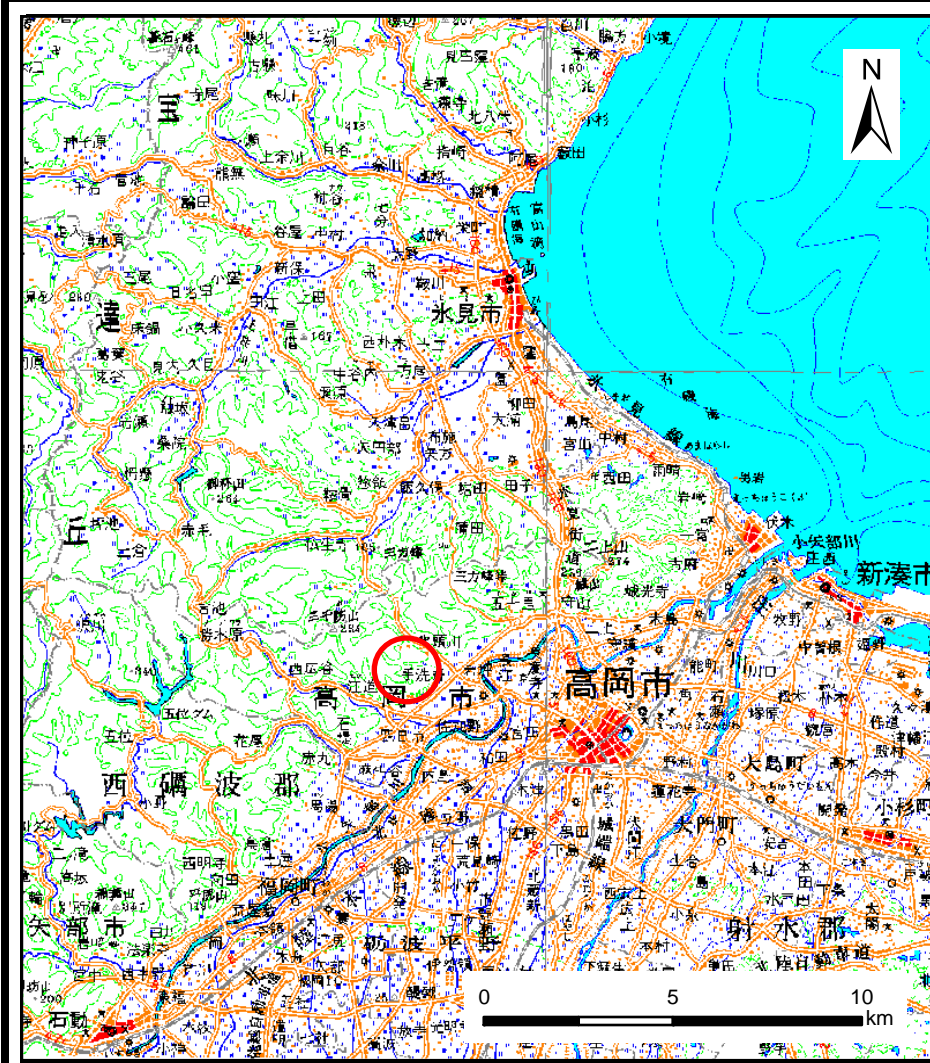
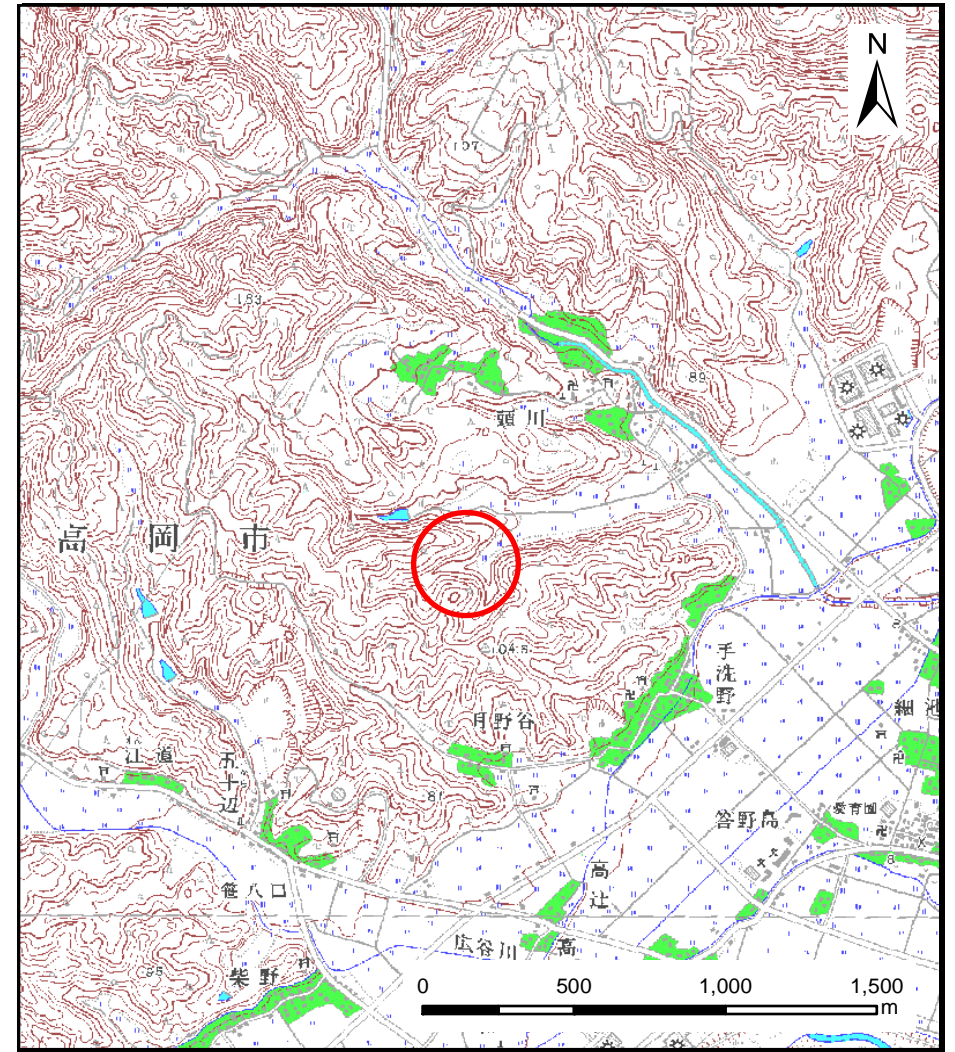


# 土砂災害警戒区域等の指定の公示に係る図書（その1）



(1/200,000)



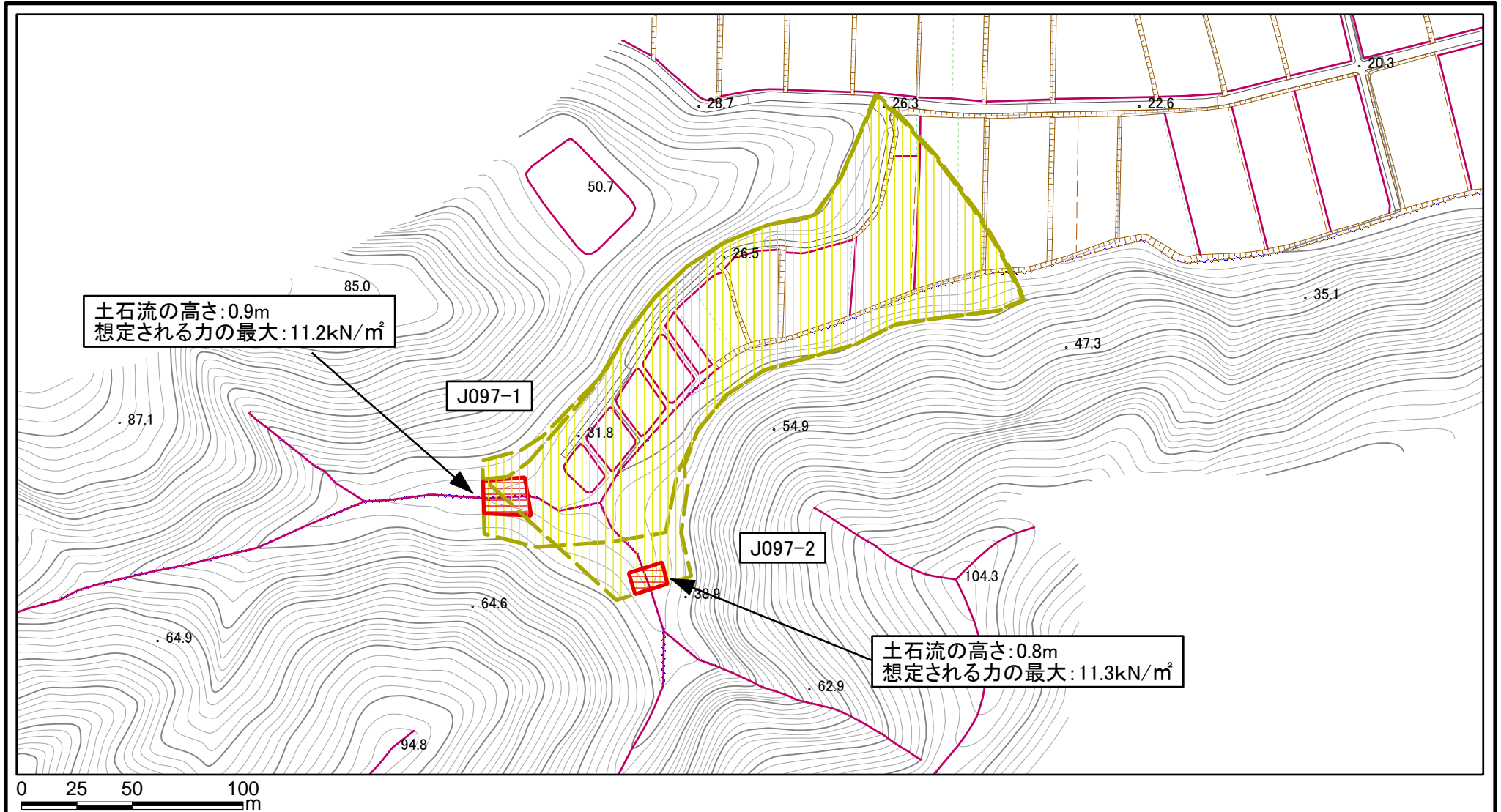
(1/25,000)

様式-1 (土)  
土砂災害警戒区域・土砂災害特別警戒区域 位置図

自然現象の種類	土石流
溪流番号	J097
溪流名	月野谷上
所在地	富山県高岡市手洗野・国吉

この地図は、国土地理院長の承認を得て、同院発行の数値地図20000（地図画像）及び数値地図25000（地図画像）を複製したものである。（承認番号 平19総複、第1093号）

# 土砂災害警戒区域等の指定の公示に係る図書(その2)



様式-2(土)

土砂災害警戒区域・土砂災害特別警戒区域  
区域図

土砂災害防止法施行令第二条の基準に該当する区域  
(土砂災害警戒区域)

土砂災害防止法  
施行令第三条の  
基準に該当する  
区域  
(土砂災害特別  
警戒区域)

土石流の高さが1mを超える場合、  
土石等の移動による力が50kN/m<sup>2</sup>を超える区域

土石流の高さが1mを超える場合、  
土石等の移動による力が50kN/m<sup>2</sup>を超えない区域

それ以外の区域



縮尺

1:2,500

自然現象  
の種類

土石流

告示番号

告示年月日

溪流番号

溪流名

所在地

J097

月野谷上

富山県高岡市手洗野・国吉