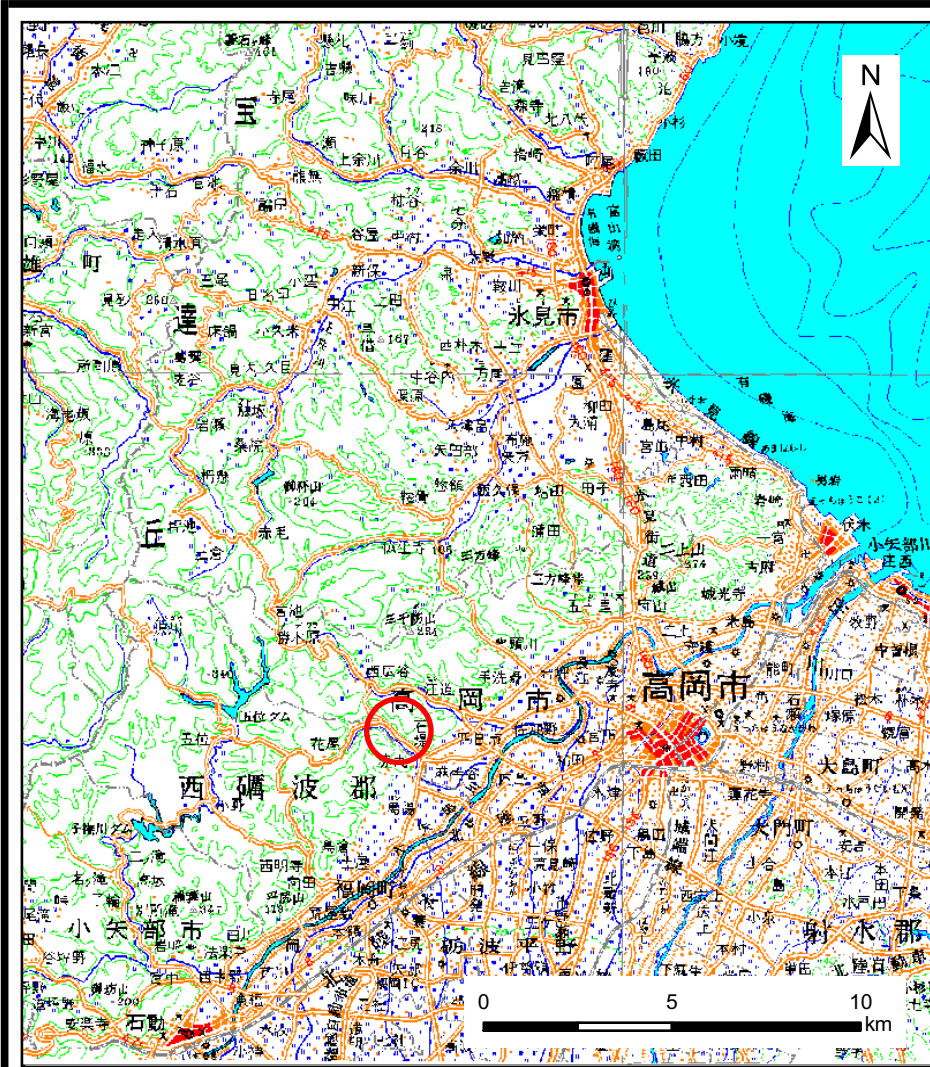
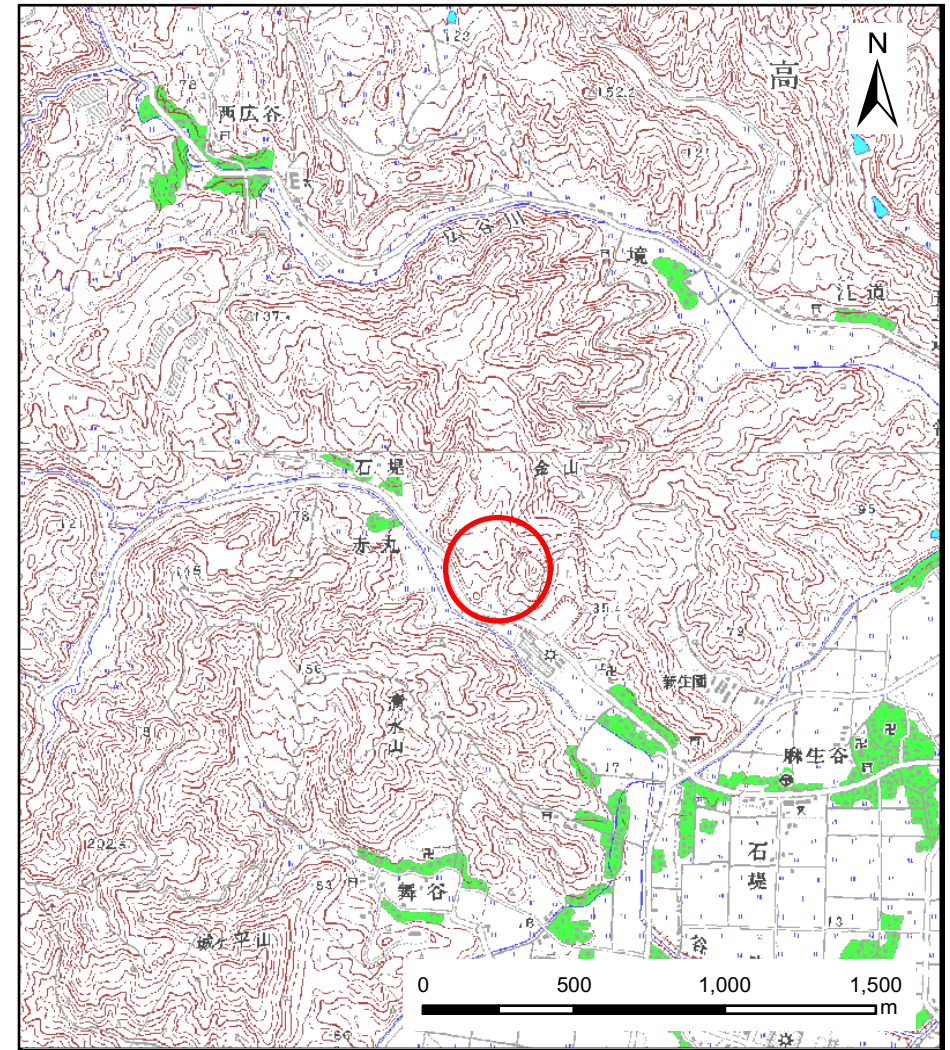


土砂災害警戒区域等の指定の公示に係る図書（その1）



(1/200,000)



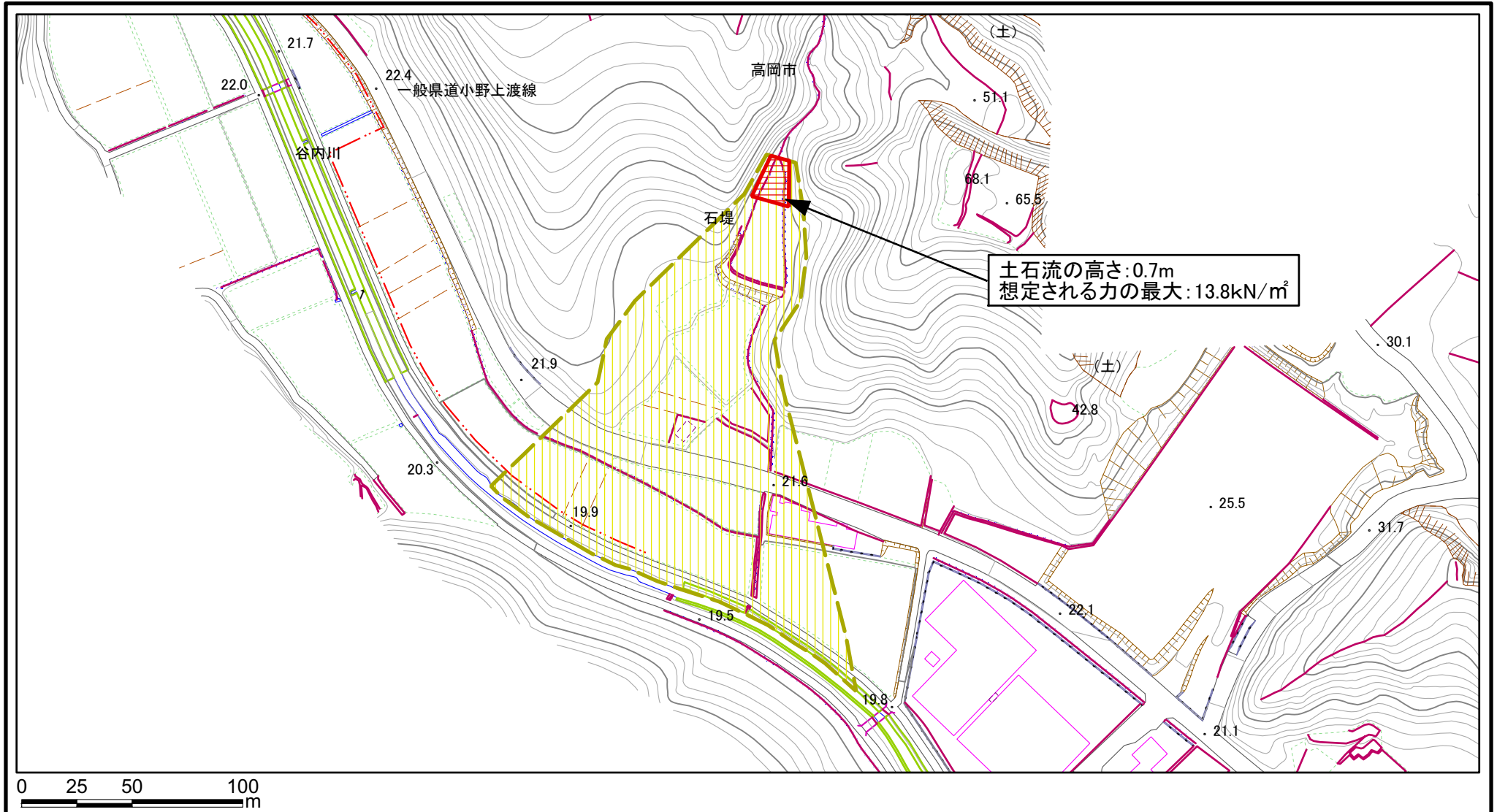
(1/25,000)

様式-1 (土)
土砂災害警戒区域・土砂災害特別警戒区域 位置図

自然現象の種類	土石流
溪流番号	J086
溪流名	石堤谷内⑤
所在地	富山県高岡市石堤

この地図は、国土地理院長の承認を得て、同院発行の数値地図200000（地図画像）及び数値地図25000（地図画像）を複製したものである。（承認番号 平19総複、第1093号）

土砂災害警戒区域等の指定の公示に係る図書(その2)



様式-2(土)

土砂災害警戒区域・土砂災害特別警戒区域

区域図

土砂災害防止法施行令第二条の基準に該当する区域 (土砂災害警戒区域)	
土砂災害防止法 施行令第三条の 基準に該当する 区域 (土砂災害特別 警戒区域)	土石流の高さが1mを超える場合、 土石等の移動による力が50kN/m ² を超える区域
	土石流の高さが1mを超える場合、 土石等の移動による力が50kN/m ² を超えない区域
	それ以外の区域

縮尺
1:2,500

↑
N

自然現象の種類	土石流	溪流番号	J086
告示番号		溪流名	石堤谷内⑤
告示年月日		所在地	富山県高岡市石堤