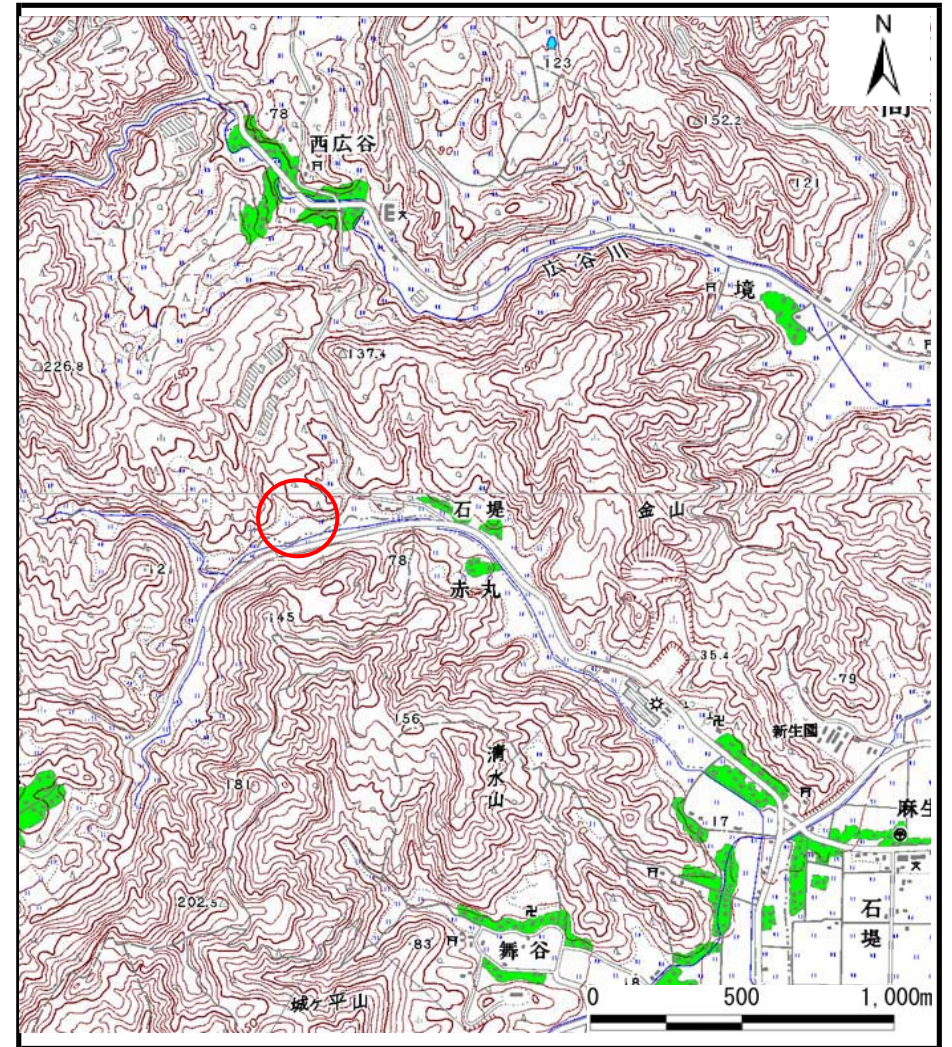


土砂災害警戒区域等の指定の公示に係る図書（その1）



(1/200,000)



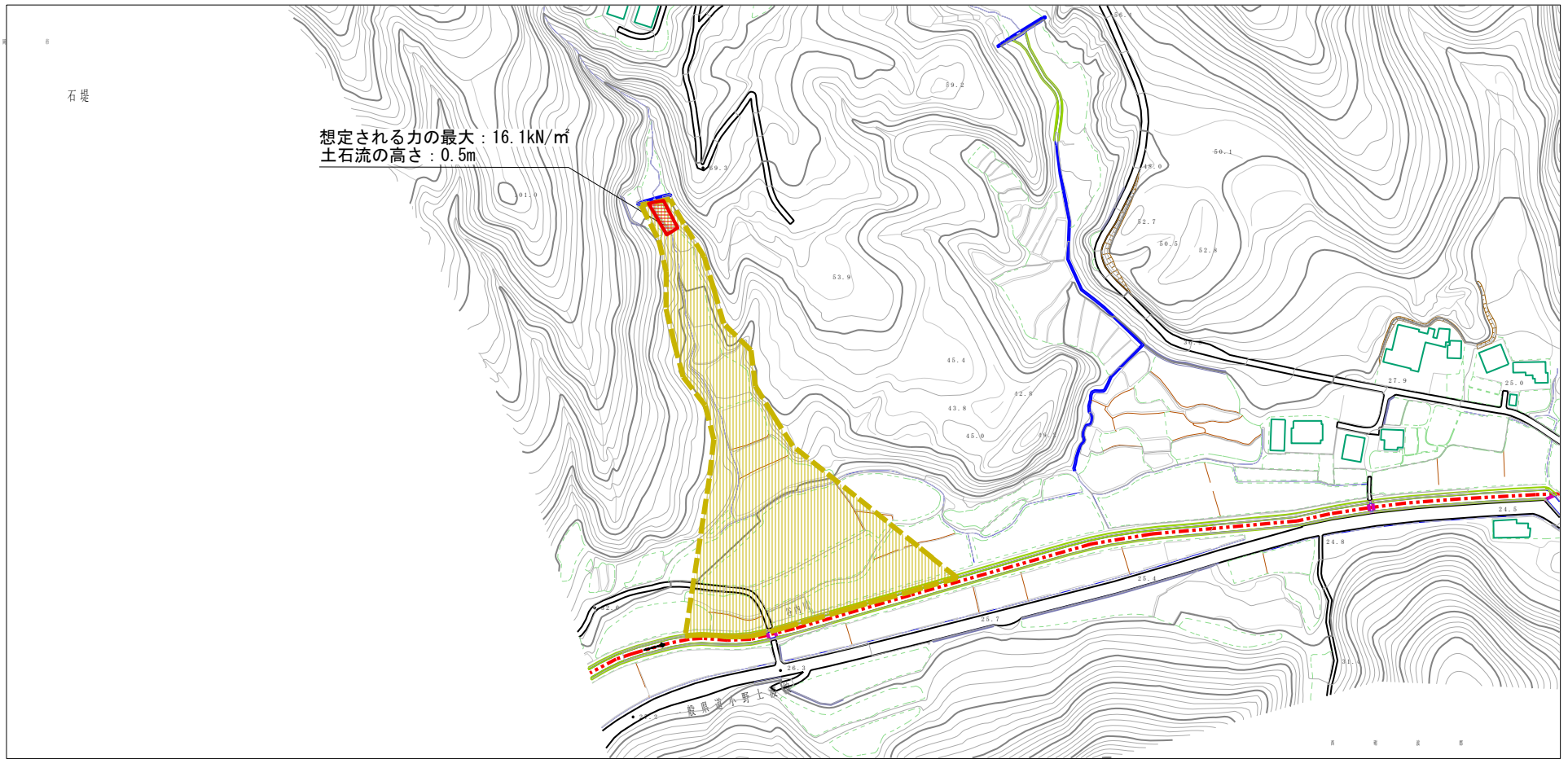
(1/25,000)

様式-1 (土)
土砂災害警戒区域・土砂災害特別警戒区域 位置図

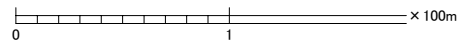
自然現象の種類	土石流
溪流番号	J084
溪流名	石堤谷内(3)
所在地	富山県高岡市石堤

この地図は、国土地理院長の承認を得て、同院発行の20万分の1地勢図 2万5千分の1地形図を複製したものである。(承認番号 平18北複、第127号)

土砂災害警戒区域等の指定の公示に係る図書（その2）



想定される力の最大 : 16.1kN/m²
土石流の高さ : 0.5m



様式-2(土) 土砂災害警戒区域・土砂災害特別警戒区域 区域図	土砂災害防止法施行令第2条の基準に該当する区域		自然現象 の種類 土石流 告示番号 告示年月日	溪流番号 溪流名 所在地	J084 石堤谷内(3) 富山県高岡市石堤
	土砂災害防止法施行令第3条の基準に該当する区域				
	土石流の高さが1mを超える場合、土石等の移動による力が50kN/m ² を超える区域				
	土石流の高さが1mを超える場合、土石等の移動による力が50kN/m ² を超えない区域				
その他の区域		縮尺 1:2,500			