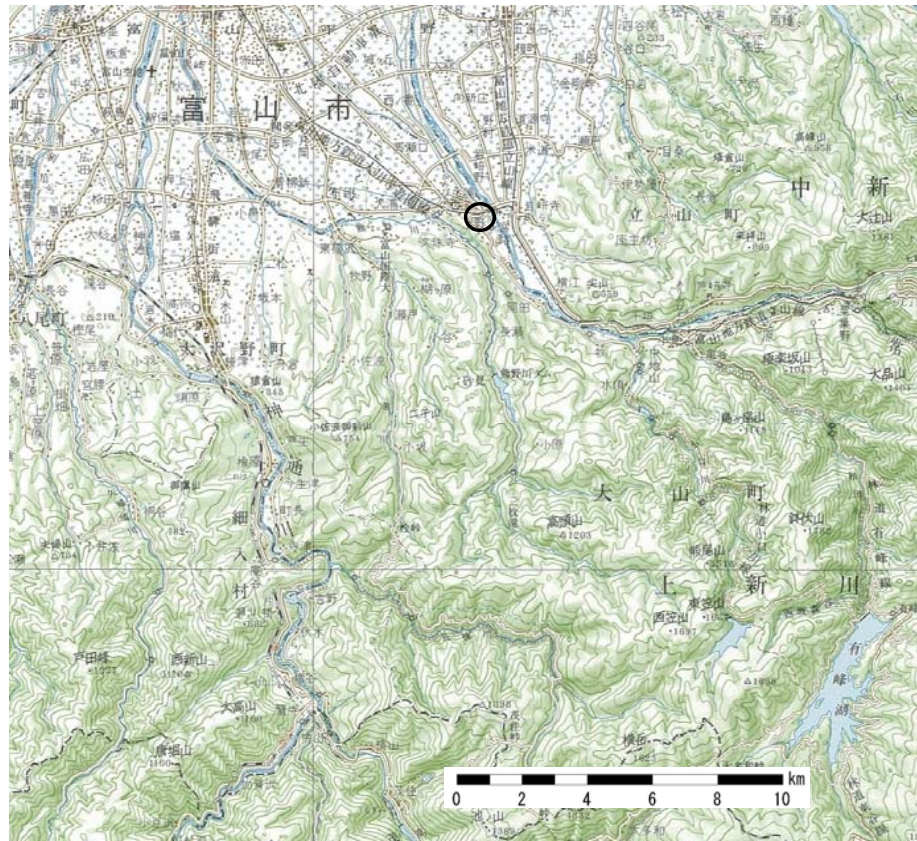
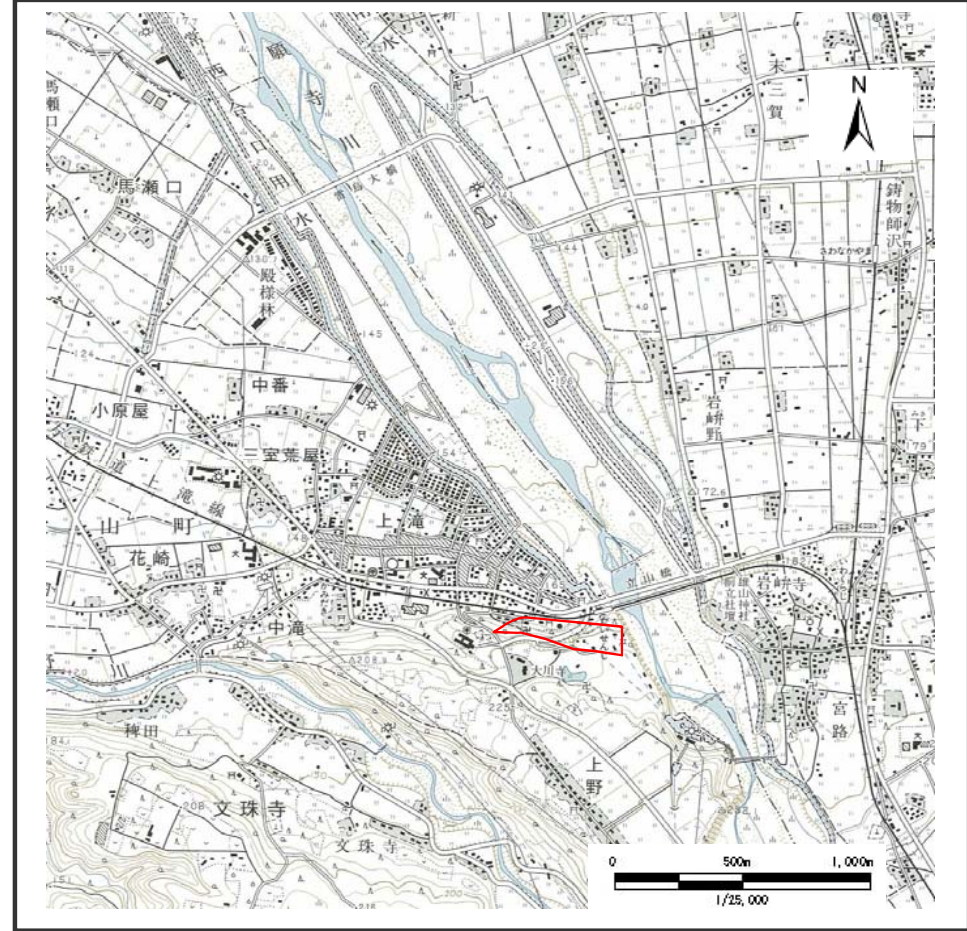


# 土砂災害警戒区域等の指定の公示に係る図書（その1）



(1/200,000)



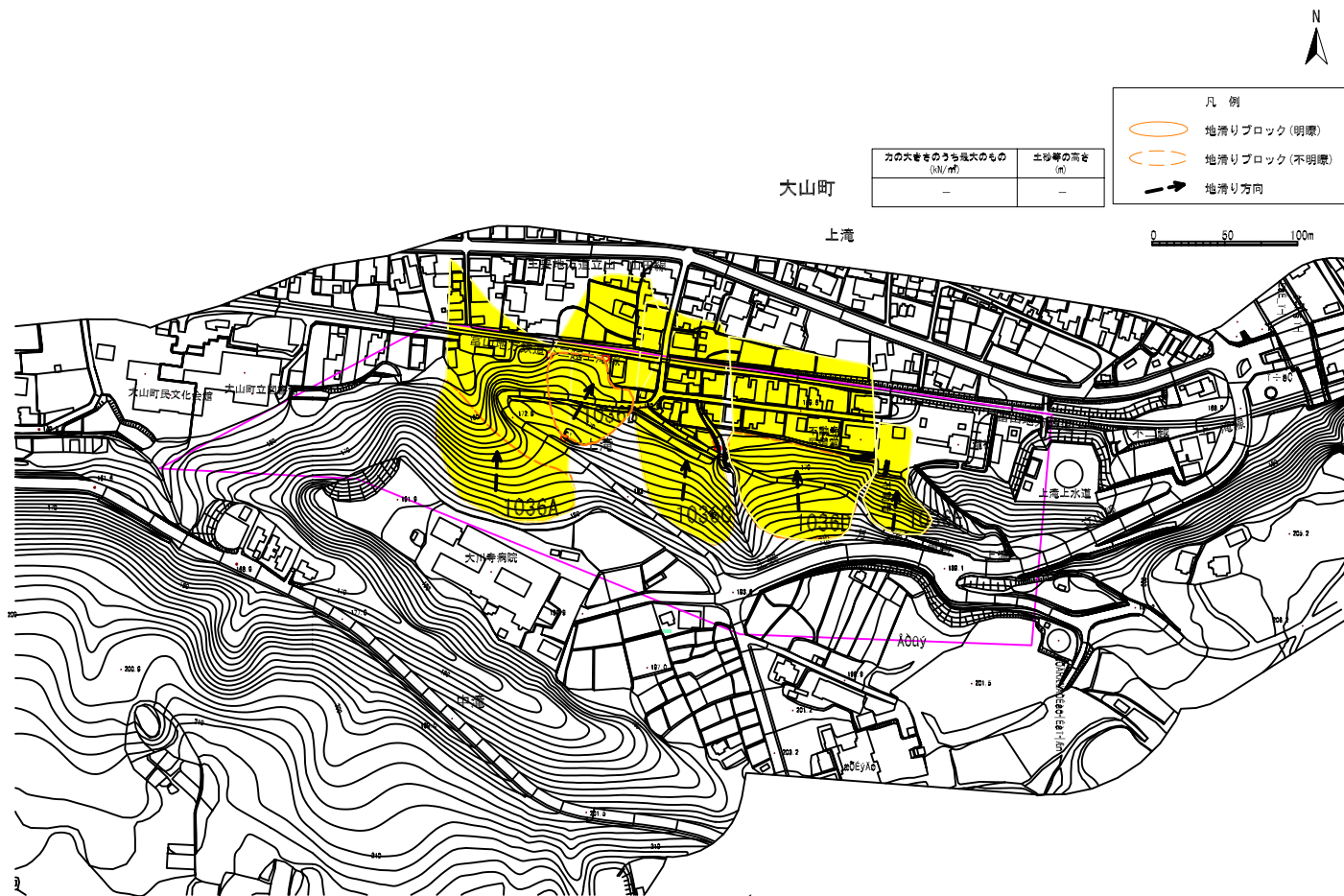
(1/25,000)

様式 - 1 (地)

土砂災害警戒区域・土砂災害特別警戒区域 位置図

自然現象の種類	地滑り
箇所番号	1036
箇所名	緑町
地滑り区域名	1036A～1036E
所在地	富山市上滝

# 土砂災害警戒区域等の指定の公示に係る図書（その2）



様式-2 (地) 土砂災害警戒区域・ 土砂災害特別警戒区域図	土砂災害防止法施工令 第二条の基準に該当する区域 (土砂災害警戒区域)		N 縮尺 1:5,000	自然現象の 種類	地滑り	箇所番号	1036	箇所名	緑町	
	土砂災害防止法施工令 第三条の基準に該当する区域 (土砂災害特別警戒区域)			公示番号	地滑り区域名	1036A ~ 1036E				
	該当なし	公示年月日		所在地	富山県富山市上滝					

## 土砂災害警戒区域等の指定の公示に係る図書（その3）

地滑り区域	力の大きさのうち 最大のもの (kN/m <sup>2</sup> )	土石流の高さ(m)	地滑り区域	力の大きさのうち 最大のもの (kN/m <sup>2</sup> )	土石流の高さ(m)

特別警戒区域(レッドゾーン)が設定されないため、  
計算値は未入力。

様式 - 3 (地)  建築物の構造の規制に必要な衝撃に関する事項	自然現象の種類	地滑り	箇所番号	1036	箇所名	緑町
	公示番号		地滑り区域名	1036A ~ 1036E		
	公示年月日		所在地	富山市上滝		