
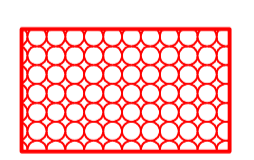


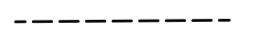
阿尾川水系阿尾川 洪水浸水想定区域図(家屋倒壊等氾濫想定区域(氾濫流))



1. 説明文
- この図は、阿尾川水系阿尾川について、家屋倒壊等をもたらすような氾濫の発生が想定される区域（家屋倒壊等氾濫想定区域）を表示した図面です。
 - この家屋倒壊等氾濫想定区域は、公表時点の阿尾川の河道の整備状況を勘案して、想定し得る最大規模の降雨に伴う洪水により阿尾川が氾濫した状況をシミュレーションにより予測したものです。
 - この家屋倒壊等氾濫想定区域は、堤防と河道の改修が完了していない地先等、公表時点の河道状況を勘案して想定される複数の破壊箇所等破堤箇所を想定した一定の条件におけるシミュレーションを行い、これを重ね合わせて最大の範囲を示したものです。
 - なお、このシミュレーションの実施にあたっては、支川の決壊による氾濫、シミュレーションの前提となる降雨を超える規模の降雨による氾濫、高潮及び内水による氾濫等を考慮していませんので、この家屋倒壊等氾濫想定区域に指定されていない区域においても家屋倒壊・流出等が発生する場合があります。
2. 基本事項等
- 作成主体 富山県
 - 公表年月日 令和元年6月14日
 - 対象となる水位周知河川 阿尾川水系阿尾川
水見市森寺(森寺橋)から海まで
(氾濫解析実施区間：左岸 水見市磯部字中坪 1037 番地先から海まで
右岸 水見市鉢本字中段 8 番地先から海まで)
 - 算出の前提となる降雨 阿尾川流域の24時間総雨量 813mm
 - 関係市町村 水見市
 - その他計算条件等
 - ア) 氾濫計算は、対象区域を25m格子(計算メッシュという)に分割して、これを1単位として計算しています。
 - イ) 計算メッシュの地盤高は、基礎地図情報(数値標高モデル、5mメッシュ)から求めた平均地盤高を使用しています。このため、微地形による影響があらわされていない場合があります。
 - ウ) 連続して大規模に盛土された道路や河川の堤防については、氾濫水を左右することから計算メッシュにおいて平均地盤高とは別に扱い、その影響を考慮したシミュレーションを行っています。

凡例

 家屋倒壊等氾濫想定区域(氾濫流)

 市町村界

 浸水想定区域の指定の対象となる水位周知区間

