

富山高山連絡道路

富山高山連絡道路

起 終 点：岐阜県高山市～富山県富山市

延 長：約80km、
富山県内延長約20km
岐阜県内延長約60km

路線指定：平成6年12月16日
計画路線指定

整備状況

一般国道41号 (L=6.3km) 高山国府間
起 終 点：岐阜県高山市(冬頭町)～高山市(金桶)

事業主体：国土交通省

整備状況：H8事業化、H17調査設計

猪谷楡原道路 (L=6.6km)

起 終 点：富山市(小糸)～富山市(楡原)

事業主体：国土交通省

整備状況：H9事業化、H17用地買収ほか
H19年度に一部供用予定 (L=3.0km)

大沢野道路 (L=約9.0km)

起 終 点：富山市(楡原)～富山市(栗山)

事業主体：国土交通省

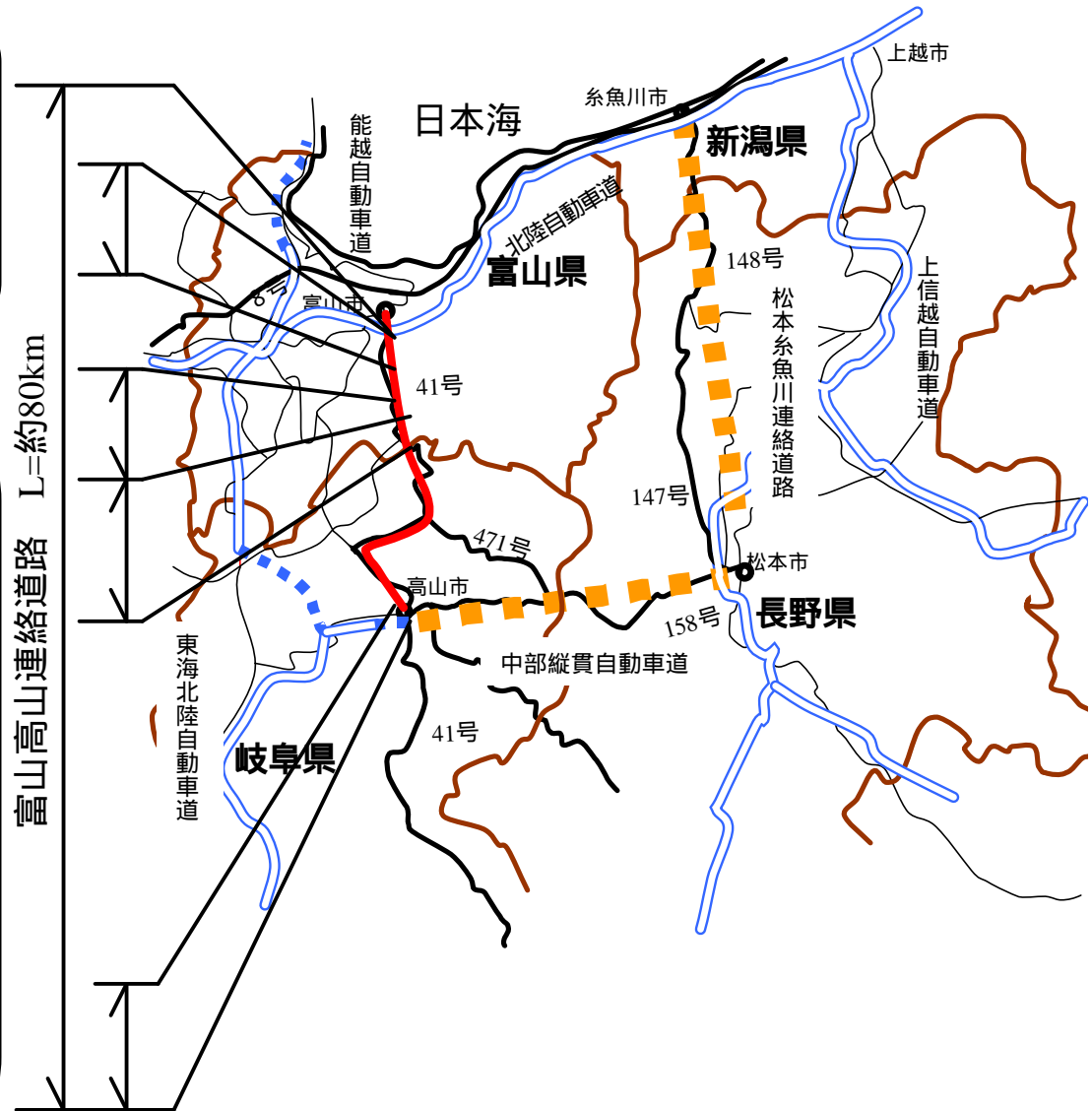
整備状況：平成13年3月よりPI方式による
道路計画策定を進めている。

一般国道41号 (L=2.71km) 南富山拡幅

起 終 点：富山市蜷川～富山市掛尾

事業主体：国土交通省

整備状況：S48事業化、H17改良工事ほか



	高規格幹線道路 (供用中)
	高規格幹線道路 (未供用)
	各都市を結ぶ一般国道

中部縦貫自動車道

中部縦貫自動車道

起 終 点：長野県松本市～福井県福井市
(長野県松本市～岐阜県高山市)

延 長：約160km(約76km、
岐阜県内延長約34km、
長野県内延長約42km)

路線指定：第4次全国総合開発計画
昭和62年6月30日閣議決定

整備状況

松本波田道路 (L=5.3km)

起 終 点：長野県松本市～長野県波田町

事業主体：国土交通省

整備状況：H8事業化、H17調査

安房峠道路 (L=6.3km)

起 終 点：長野県松本市～岐阜県高山市

事業主体：国土交通省

整備状況：S53事業化、H17調査

平成9年12月6日 L=5.6km供用

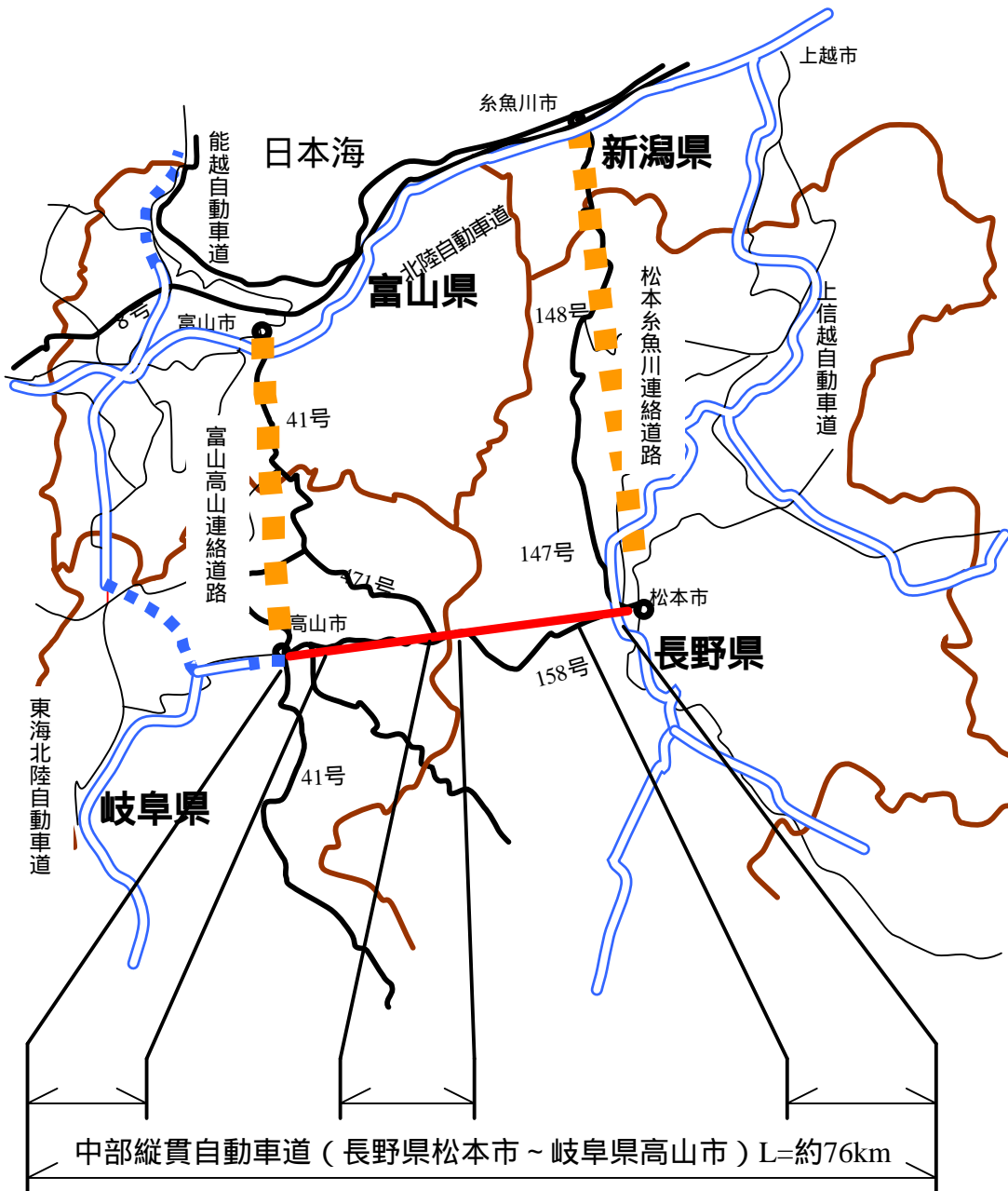
(安房峠トンネル L=4.37km)

高山清見道路 (丹生川～高山 L=9.5km)

起 終 点：岐阜県高山市

事業主体：国土交通省

整備状況：H4事業化、H17調査設計



中部縦貫自動車道 (長野県松本市～岐阜県高山市) L=約76km

	高規格幹線道路 (供用中)
	高規格幹線道路 (未供用)
	各都市を結ぶ一般国道

松本系魚川連絡道路

松本系魚川連絡道路

起 終 点：長野県東筑摩郡波田町～新潟県糸魚川市

延 長：約100km(長野県内延長約80km,新潟県内延長約20km)

路線指定：平成10年6月16日 計画路線指定

整備状況

一般国道147号 (L=4.2km) 高家^ハ^ハ入

起 終 点：長野県豊科町鳥羽～松本市島内

事業主体：長野県

整備状況：H4事業化、H17橋梁工事

H19完成予定(L=3.8km暫定供用済み)

長野県南安曇郡堀金村～大町市 (L=約15km)

起 終 点：長野県安曇野市～大町市

事業主体：長野県

整備状況：現道活用ルート案を検討中。

長野県小谷村雨中 (L=約4km)

起 終 点：長野県小谷村雨中

事業主体：長野県

整備状況：バイパスルート案を検討中。

一般国道148号 (L=5.7km) 小谷道路

起 終 点：長野県小谷村～新潟県糸魚川市

事業主体：国土交通省(直轄代行)

整備状況：H5事業化、H17橋梁工事

平成9年11月25日 L=2.3km供用

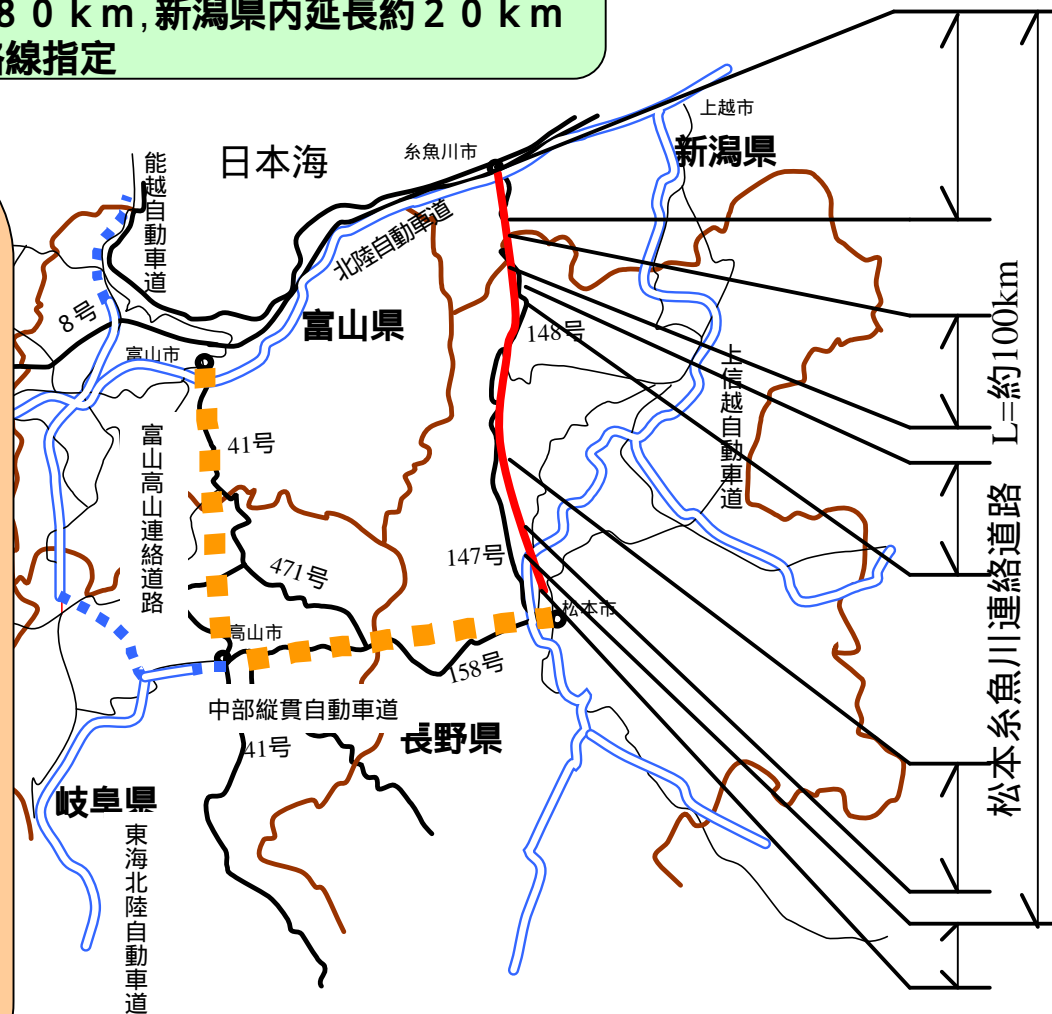
平成12年11月21日 L=0.95km供用

新潟県糸魚川市 (L=約17km)

起 終 点：糸魚川市(平岩)～糸魚川IC

事業主体：新潟県

整備状況：ルート検討を実施中。



	高規格幹線道路 (供用中)
	高規格幹線道路 (未供用)
	各都市を結ぶ一般国道