

農山村地域調査

調査結果の概要（富山県分）

（調査・集計担当 北陸農政局）

1 農業集落

（1）農業集落数

富山県の集落機能のある農業集落数は、2,136 集落で、5年前に比べて 14 集落（0.6%）減少し、集落機能がある農業集落数の占める割合は、96.2%となった。

注：集落機能とは、農地や山林等の地域資源の維持・管理機能、収穫期の共同作業等、農業生産面での相互補完機能、冠婚葬祭等の地域住民同士が互助扶助しあいながら、生活の維持・向上を図る機能などをいう。

【 農業集落数の推移（富山県） 】

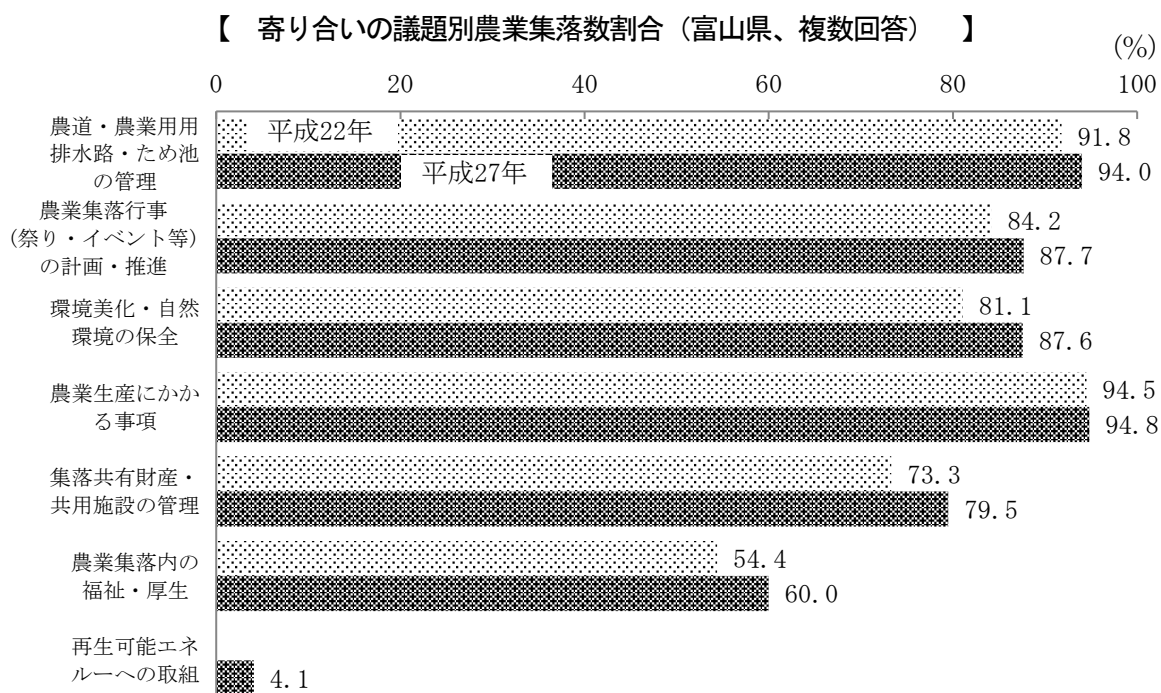
単位：集落

区 分	農業集落	集落機能	
		がある	がない
平成 22 年	2,220	2,150	70
平成 27 年	2,220	2,136	84
構成比（%）			
平成 22 年	100.0	96.8	3.2
平成 27 年	100.0	96.2	3.8

(2) 寄り合いの議題

富山県の農業集落における寄り合いの議題をみると、すべての議題が5年前に比べて増加となった。

特に、5年前に比べて「環境美化・自然環境の保全」、「集落共有財産・共用施設の管理」及び「農業集落内の福祉・厚生」を議題として話し合いが行われている農業集落が増加している。



注：1 平成22年は「再生可能エネルギーへの取組」の設問は設けていない。
2 数値は、それぞれ寄り合いを開催した農業集落に占める割合である。

【 寄り合いの議題別農業集落数割合（富山県、複数回答） 】

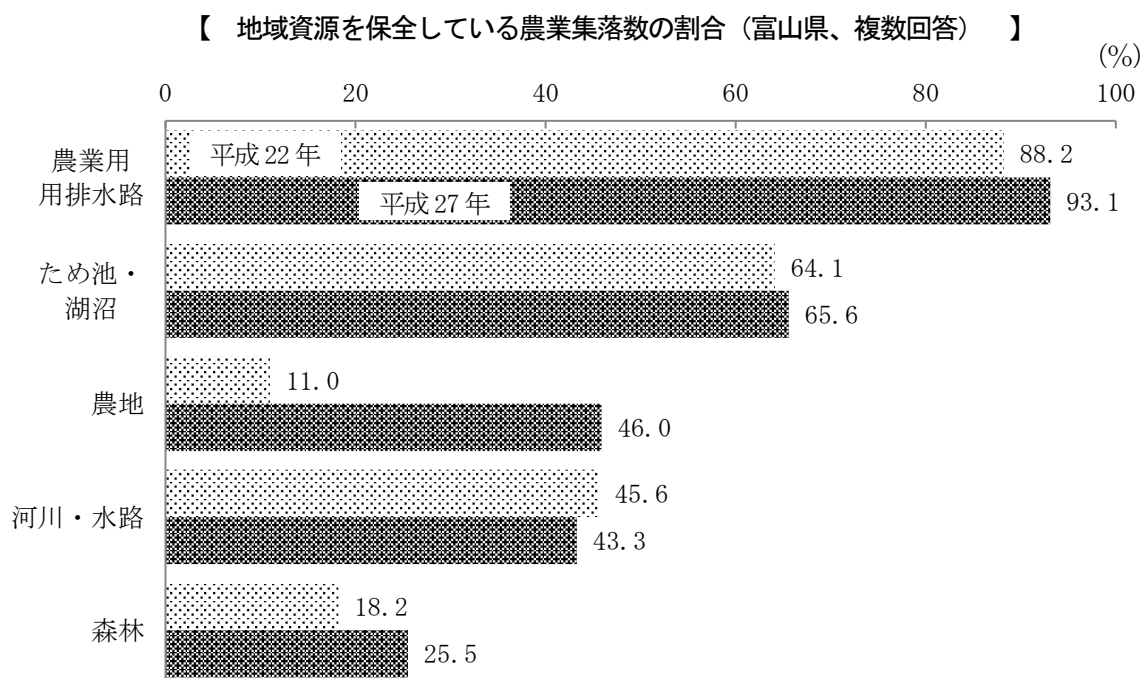
単位：%

区分	農道・農業用排水路・ため池の管理	農業集落行事(祭り・イベント等)の計画・推進	環境美化・自然環境の保全	農業生産に係る事項	集落共有財産・共用施設の管理	農業集落内の福祉・厚生	再生可能エネルギーへの取組
平成22年	91.8	84.2	81.1	94.5	73.3	54.4	-
平成27年	94.0	87.7	87.6	94.8	79.5	60.0	4.1

(3) 地域資源の保全状況

富山県の農地、森林、ため池などの地域資源が存在している農業集落における保全状況をみると、「農業用排水路」が最も高く93.1%となった。

また、5年前に比べて、「河川・水路」を除く全ての地域資源について、保全活動を行っている農業集落の割合が増加している。



注： 数値は、それぞれ地域資源がある農業集落に占める割合である。

【 地域資源を保全している農業集落数の割合（富山県、複数回答） 】

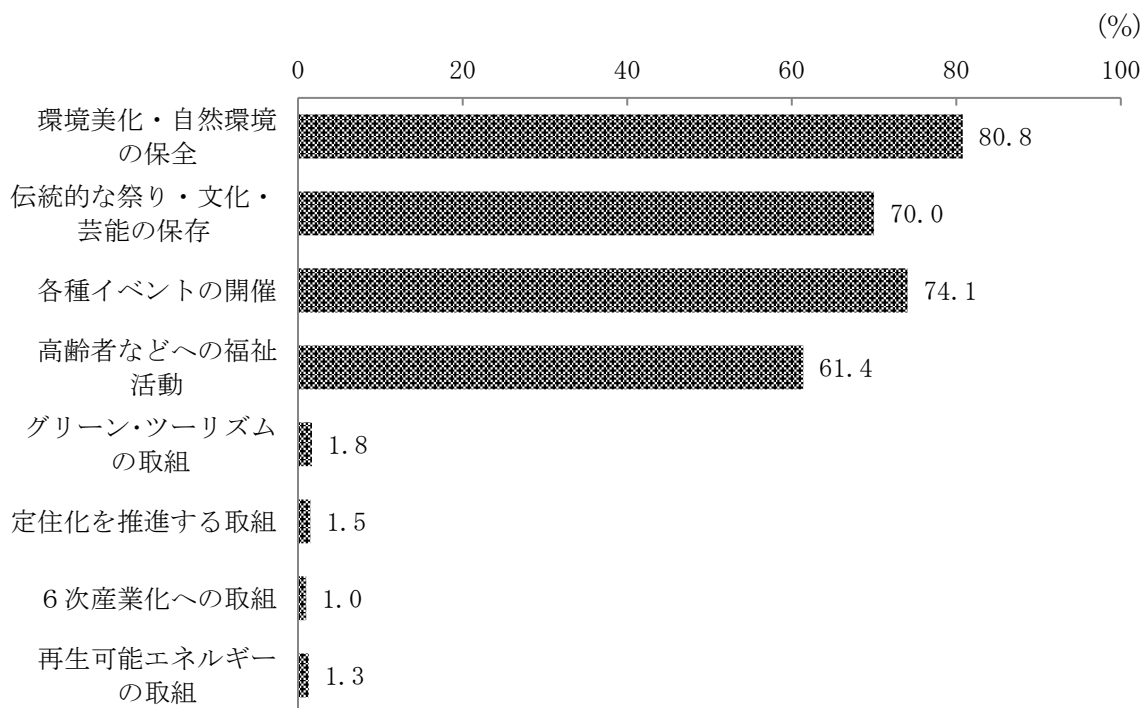
単位：%

区分	農業用排水路	ため池・湖沼	農地	河川・水路	森林
平成22年	88.2	64.1	11.0	45.6	18.2
平成27年	93.1	65.6	46.0	43.3	25.5

(4) 活性化のための取組状況

富山県の農業集落における活性化のための取組状況をみると、「環境美化・自然環境の保全」が80.8%と最も高く、次いで「各種イベントの開催」が74.1%、「伝統的な祭り・文化・芸能の保存」が70.0%、「高齢者などへの福祉活動」が61.4%となった。

【 活性化のための取組を行っている農業集落数の割合（富山県、複数回答） 】



【 活性化のための取組を行っている農業集落数の割合（富山県、複数回答） 】

単位：%

区分	環境美化・自然環境の保全	伝統的な祭り・文化・芸能の保存	各種イベントの開催	高齢者などへの福祉活動
平成27年	80.8	70.0	74.1	61.4

区分	グリーン・ツーリズムの取組	定住化を推進する取組	6次産業化への取組	再生可能エネルギーの取組
平成27年	1.8	1.5	1.0	1.3

2 林野面積

(1) 林野面積

富山県の林野面積は24万haで、これを国有・民有別にみると、国有は6万ha（林野面積に占める割合は25.3%）、民有は18万ha（同74.7%）で、林野率（総土地面積に占める林野面積の割合）は56.6%となった。

【 林野面積及び現況森林面積（富山県） 】

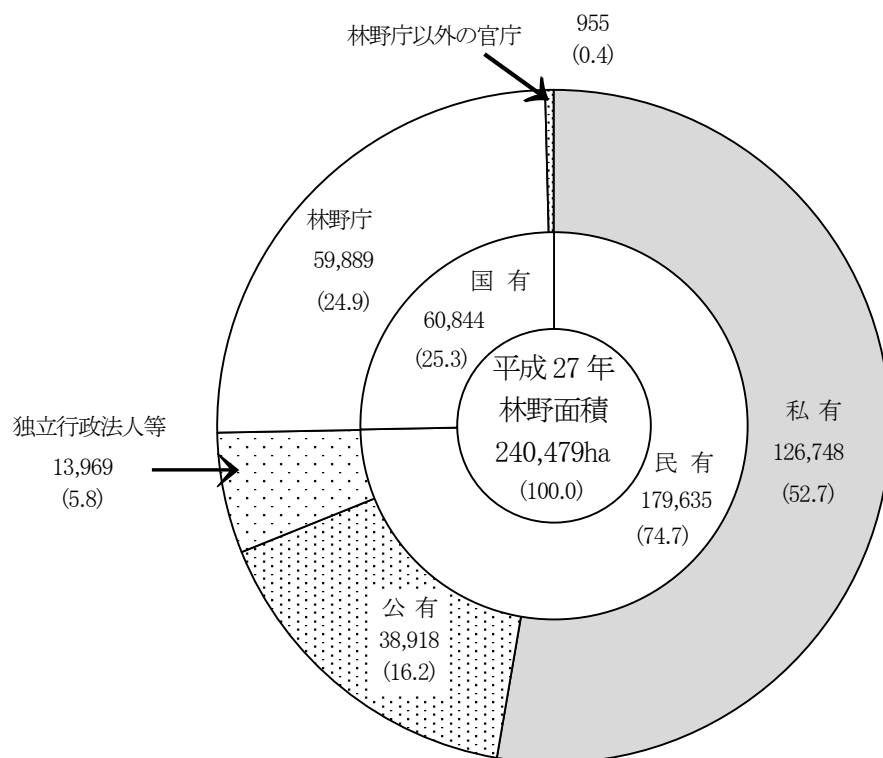
単位:ha

区 分	林野面積			現況森林面積			林野率
	計	国有	民有	計	国有	民有	
平成22年	239,505	61,078	178,427	239,505	61,078	178,427	56.4
平成27年	240,479	60,844	179,635	240,479	60,844	179,635	56.6
構成比 (%)							
平成22年	100.0	25.5	74.5	100.0	25.5	74.5	-
平成27年	100.0	25.3	74.7	100.0	25.3	74.7	-

(2) 所有形態別林野面積

富山県の林野面積を所有形態別にみると、私有が12万6千ha（林野面積に占める構成割合は52.7%）で最も多く、次いで、林野庁が6万ha（同24.9%）、公有が3万9千ha（同16.2%）となった。

【 所有形態別林野面積（富山県） 】



【 所有形態別林野面積（富山県） 】

単位:ha

区分	林野面積	国有			私有	独立行政法人等	公有	私有
		国有	林野庁	林野庁以外の官庁				
平成27年	240,479	60,844	59,889	955	179,635	13,969	38,918	126,748
構成比 (%)								
平成27年	100.0	25.3	24.9	0.4	74.7	5.8	16.2	52.7