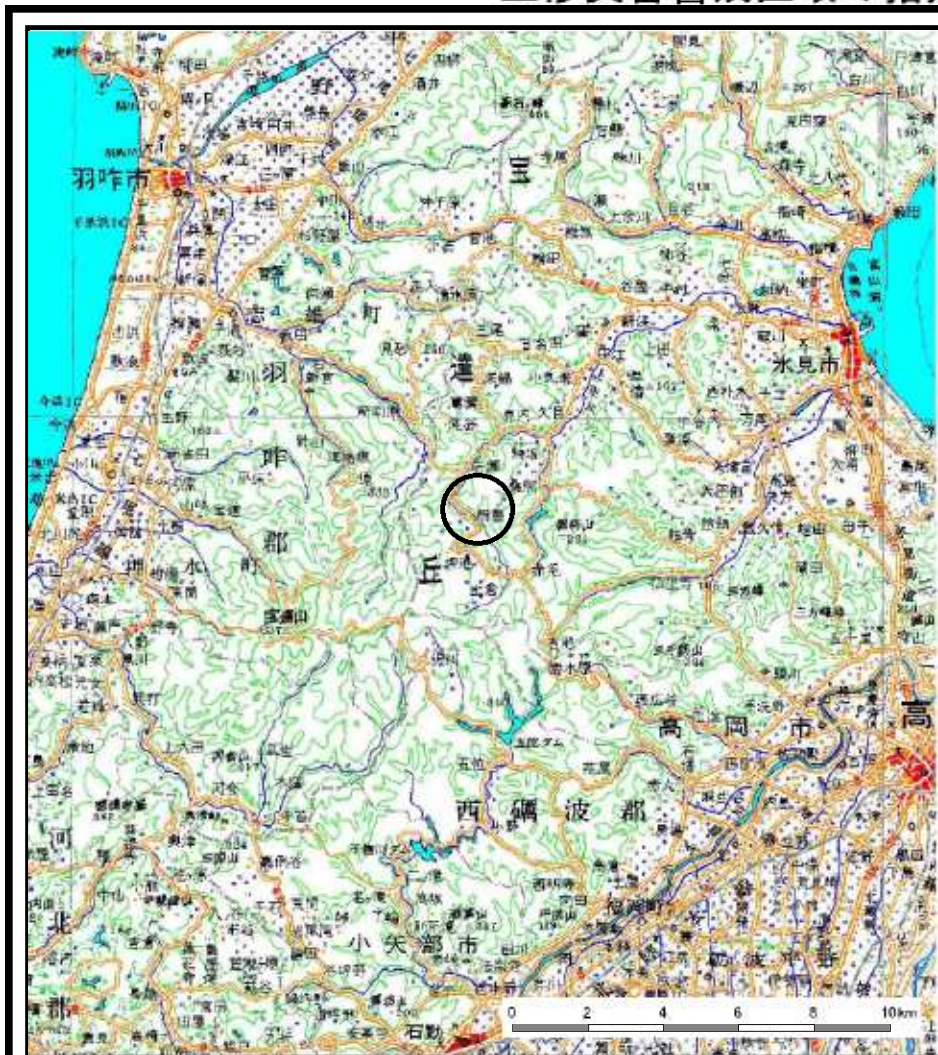
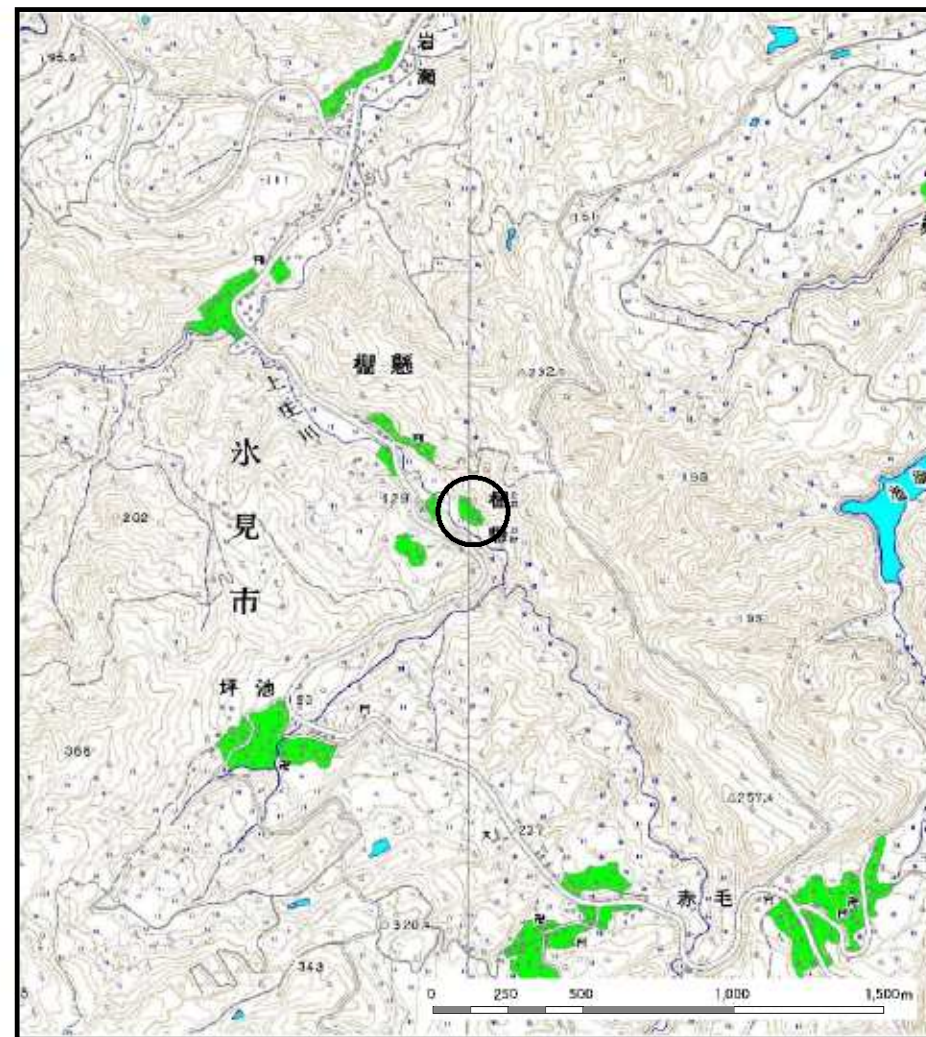


# 土砂災害警戒区域の指定の公示に係る図書（その1）



(1/200,000)



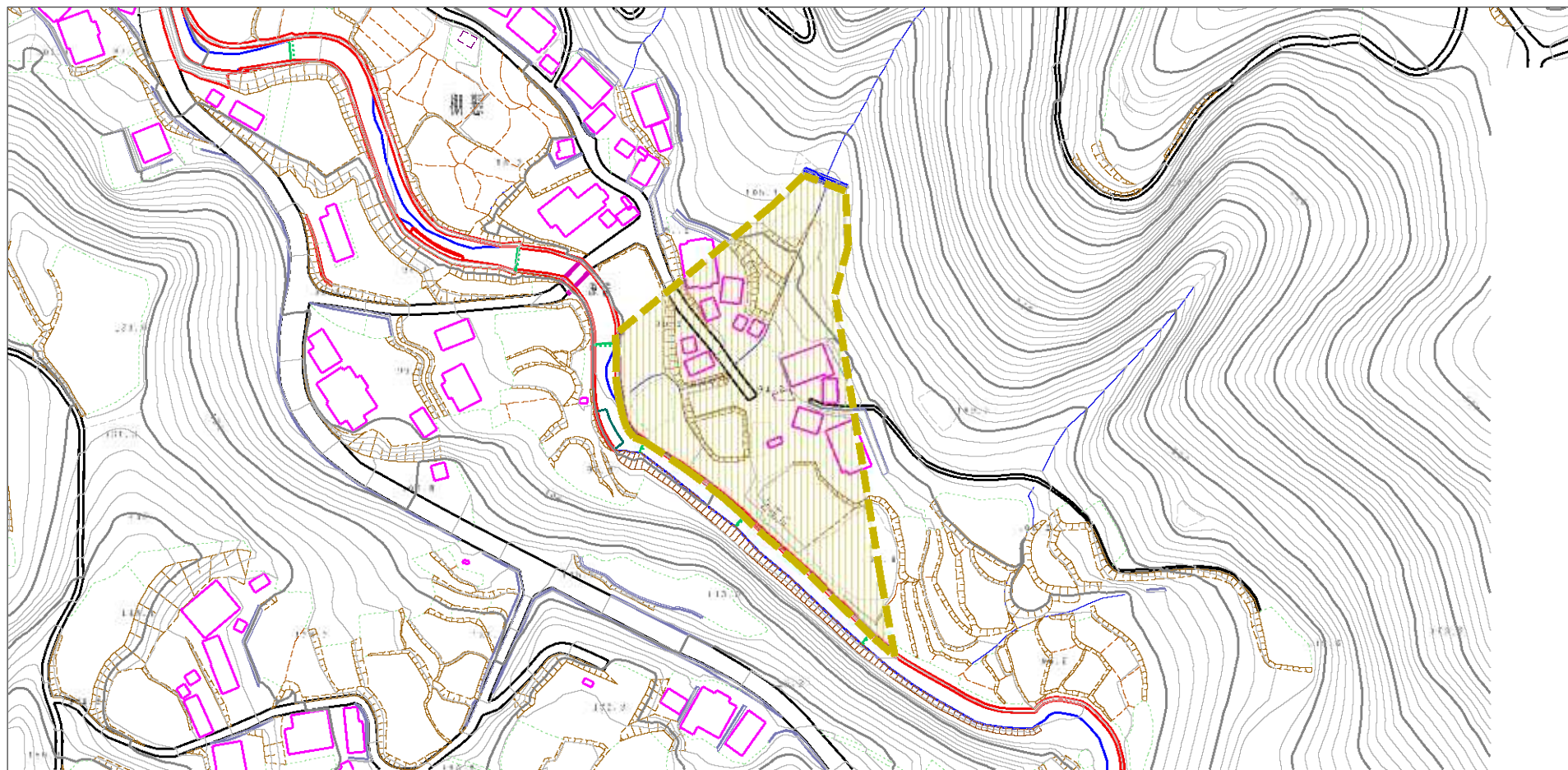
(1/25,000)

様式-1 (土)  
土砂災害警戒区域 位置図

自然現象の種類	土石流
溪流番号	804
溪流名	棚懸谷(3)
所在地	氷見市大字棚懸

この地図は、国土地理院長の承認を得て、同院発行の数値地図20000（地図画像）及び数値地図25000（地図画像）を複製したものである。（承認番号 平19総複、第778号）

# 土砂災害警戒区域の指定の公示に係る図書（その2）



様式-2(土)

土砂災害警戒区域 区域図

土砂災害防止法施行令第2条の基準に該当する区域  
(土砂災害警戒区域)



縮尺  
1:2,500

自然現象 の種類	土石流	溪流番号	804
告示番号		溪流名	棚懸谷(3)
告示年月日		所在地	氷見市大字棚懸