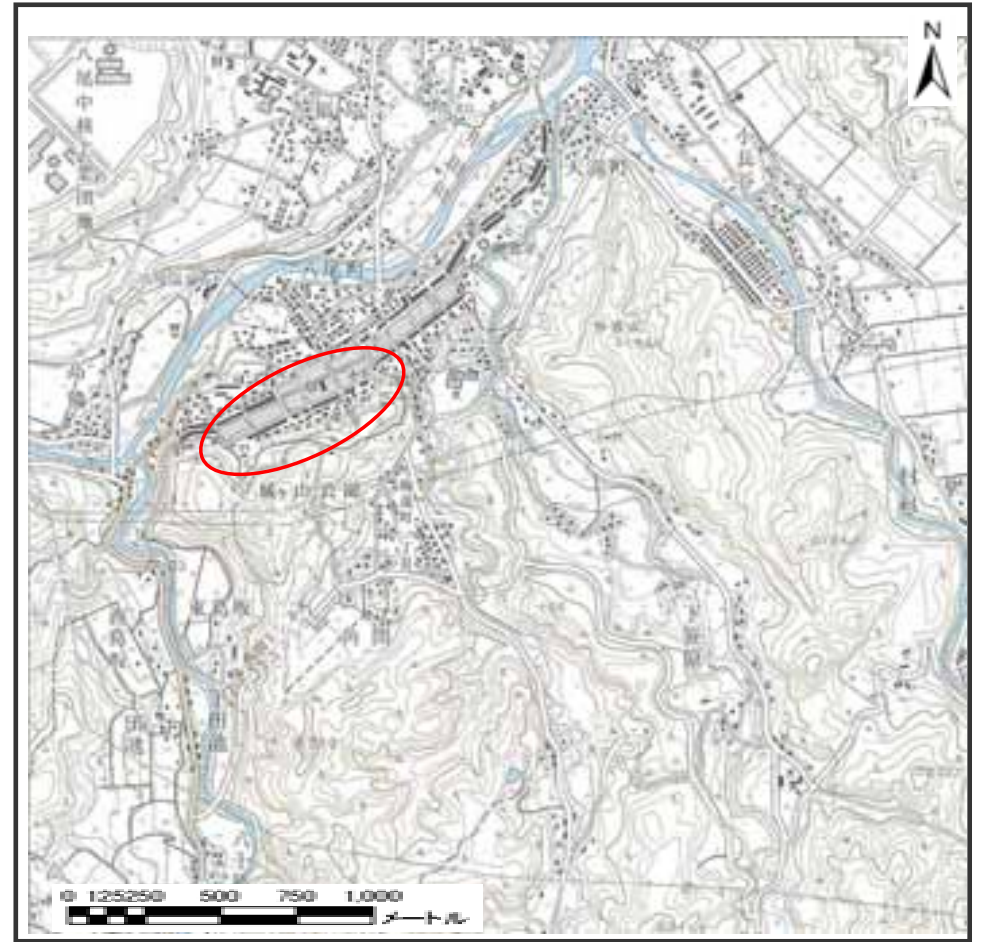


土砂災害警戒区域等の指定の公示に係る図書（その1）



(1/200,000)



(1/25,000)

様式－1（地）

土砂災害警戒区域・土砂災害特別警戒区域 位置図

自然現象の種類

地滑り

箇所番号

1060

箇所名

諏訪町

地滑り区域名

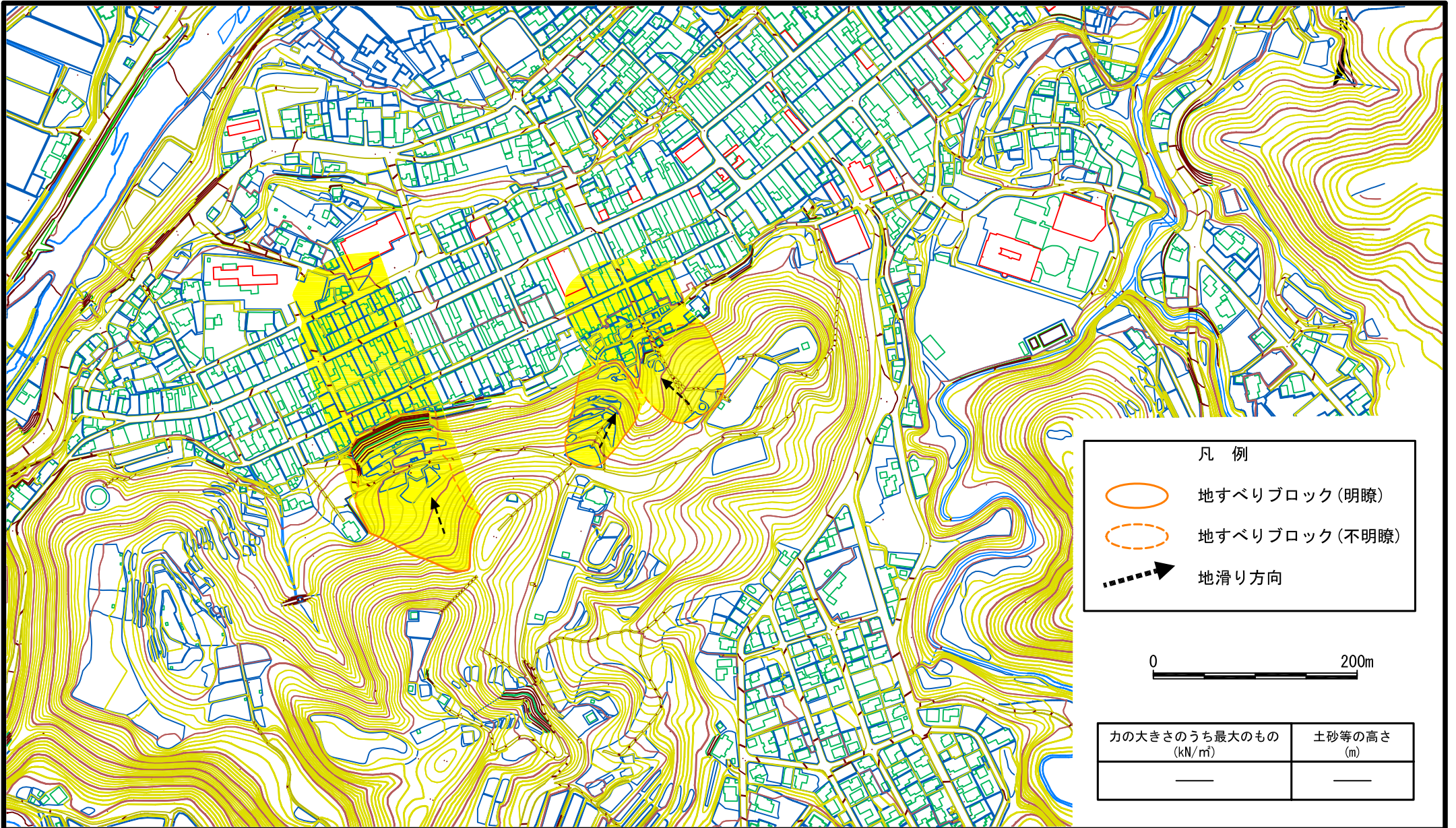
1060A～B



所在地

富山県富山市八尾町諏訪町

この地図は、国土地理院長の承認を得て、同院発行の20万分1地勢図2万5千分1地形図を複製したものである。(承認番号)平17 北複第152号

土砂災害警戒区域等の指定の公示に係る図書(その2)



様式-2(地) 土砂災害警戒区域・土砂災害特別警戒区域図	土砂災害防止法施行令 第二条の基準に該当する 区域(土砂災害警戒区域)		N 縮尺 1:2,500	自然現象 の種類	地滑り	箇所番号	1060	箇所名	諏訪町
	土砂災害防止法施行令 第三条の基準に該当する 区域(土砂災害特別警戒区域)			該当なし	公示番号		地滑り区域名	1060A~C	
				公示年月日		所在地	富山県富山市八尾町大字諏訪町		