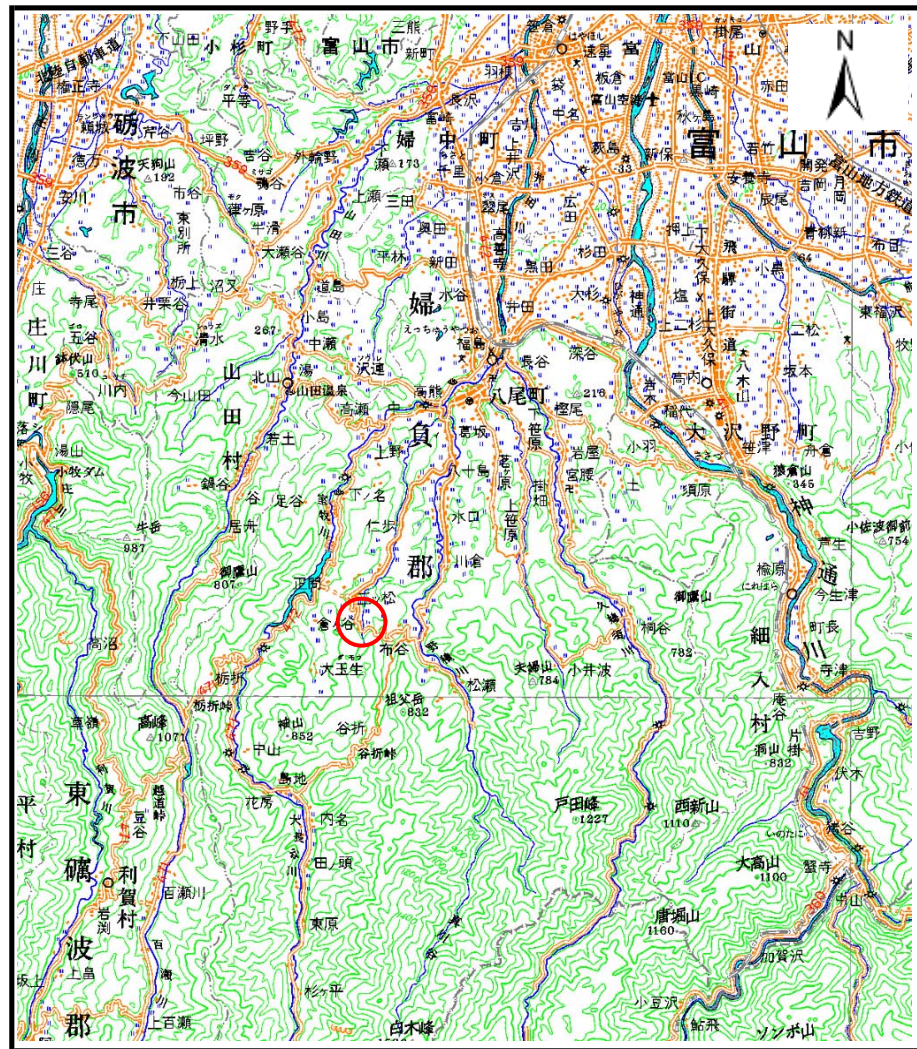
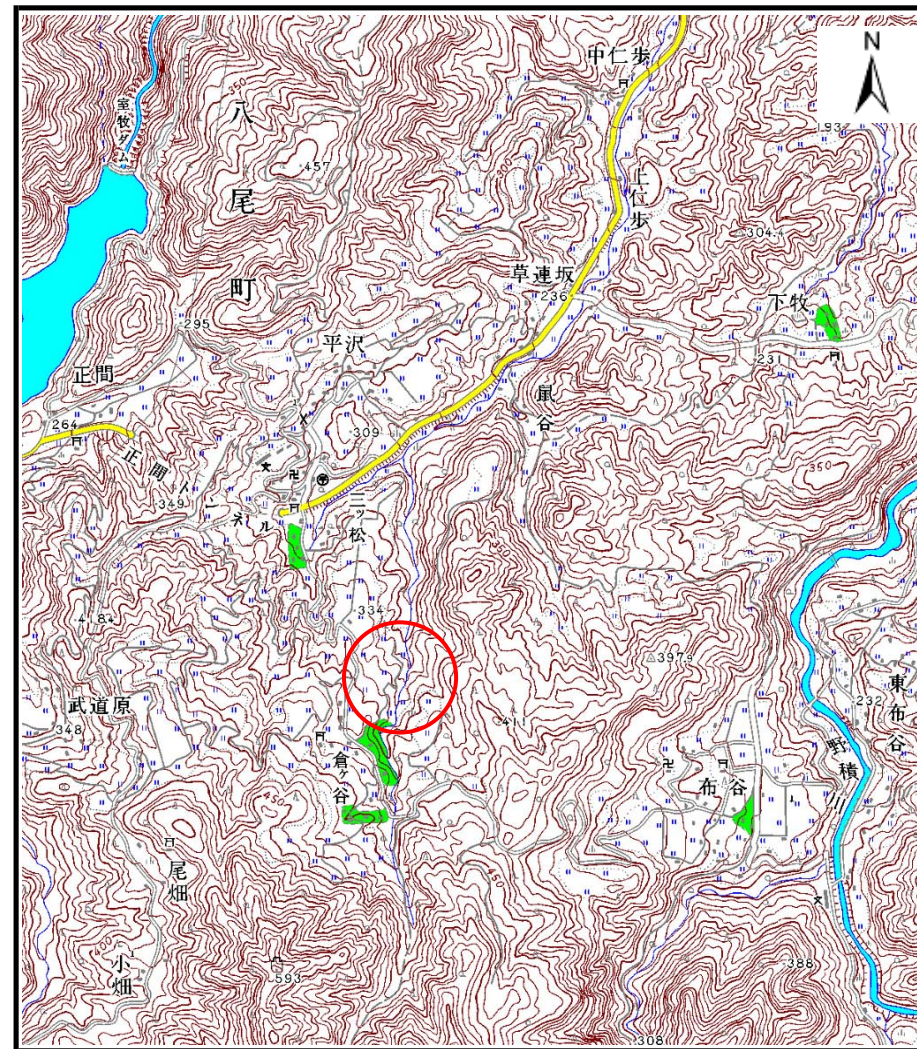


土砂災害警戒区域等の指定の公示に係る図書（その1）



(1/200,000)

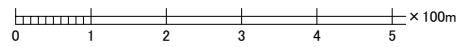
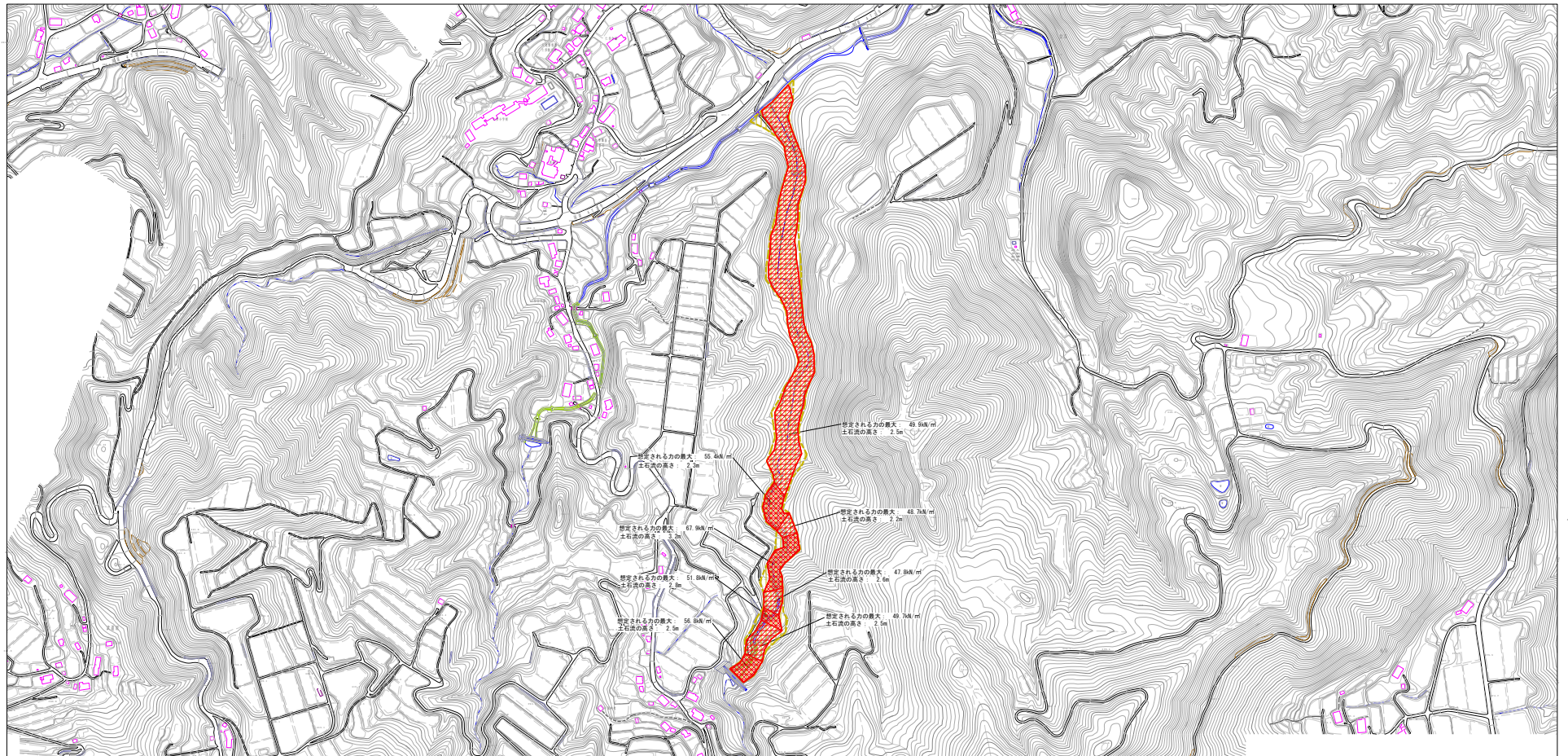


(1/25,000)

様式-1 (土)
土砂災害警戒区域・土砂災害特別警戒区域 位置図

自然現象の種類	土石流
溪流番号	199
溪流名	倉ヶ谷
所在地	富山県富山市八尾町倉ヶ谷、八尾町鼠谷、八尾町三ツ松

この地図は、国土地理院長の承認を得て、同院発行の数値地図20000（地図画像）及び数値地図25000（地図画像）を複製したものである。（承認番号 平19総復、第732号）



様式一(土)	国土院 国土院 国土院	01	国土院 国土院	国土院 国土院	国土院 国土院
土砂災害警戒区域、土砂災害特別警戒区域	国土院 国土院 国土院	02	国土院 国土院	国土院 国土院	国土院 国土院
図例	国土院 国土院 国土院	03	国土院 国土院	国土院 国土院	国土院 国土院
図面	国土院 国土院 国土院	04	国土院 国土院	国土院 国土院	国土院 国土院
備考	国土院 国土院 国土院	05	国土院 国土院	国土院 国土院	国土院 国土院