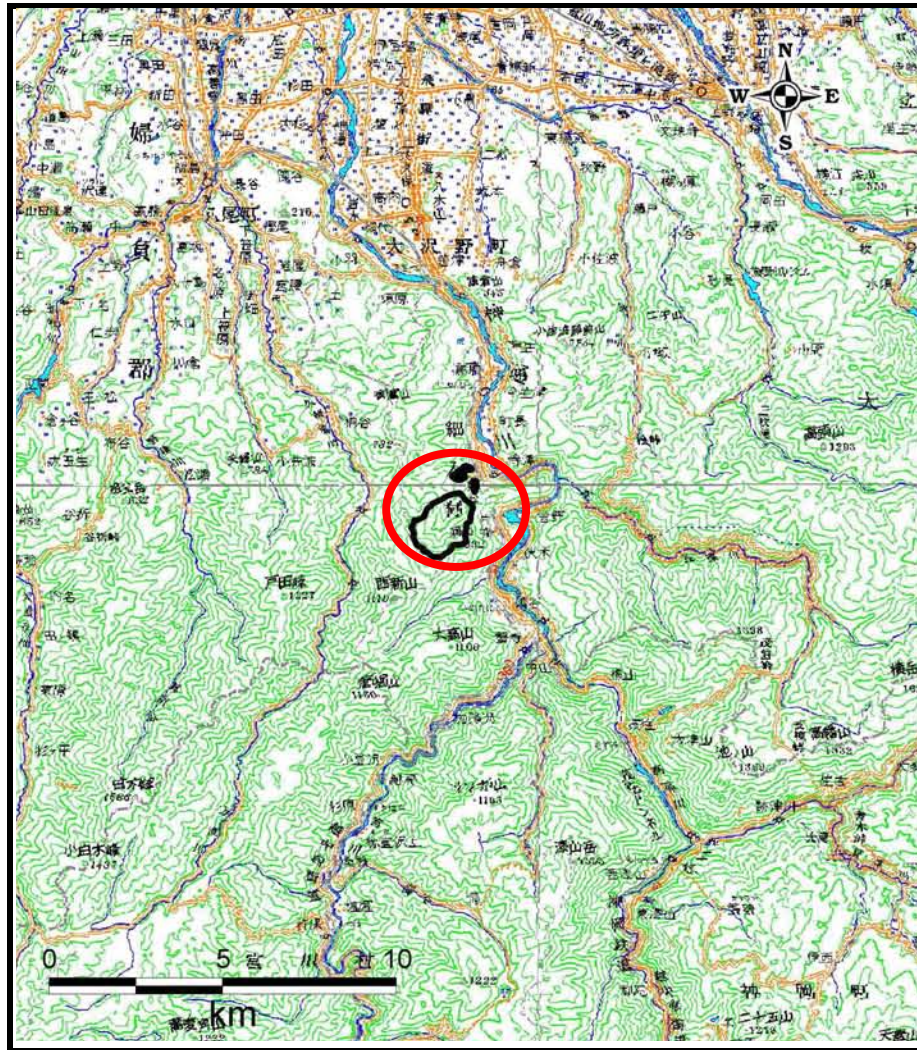
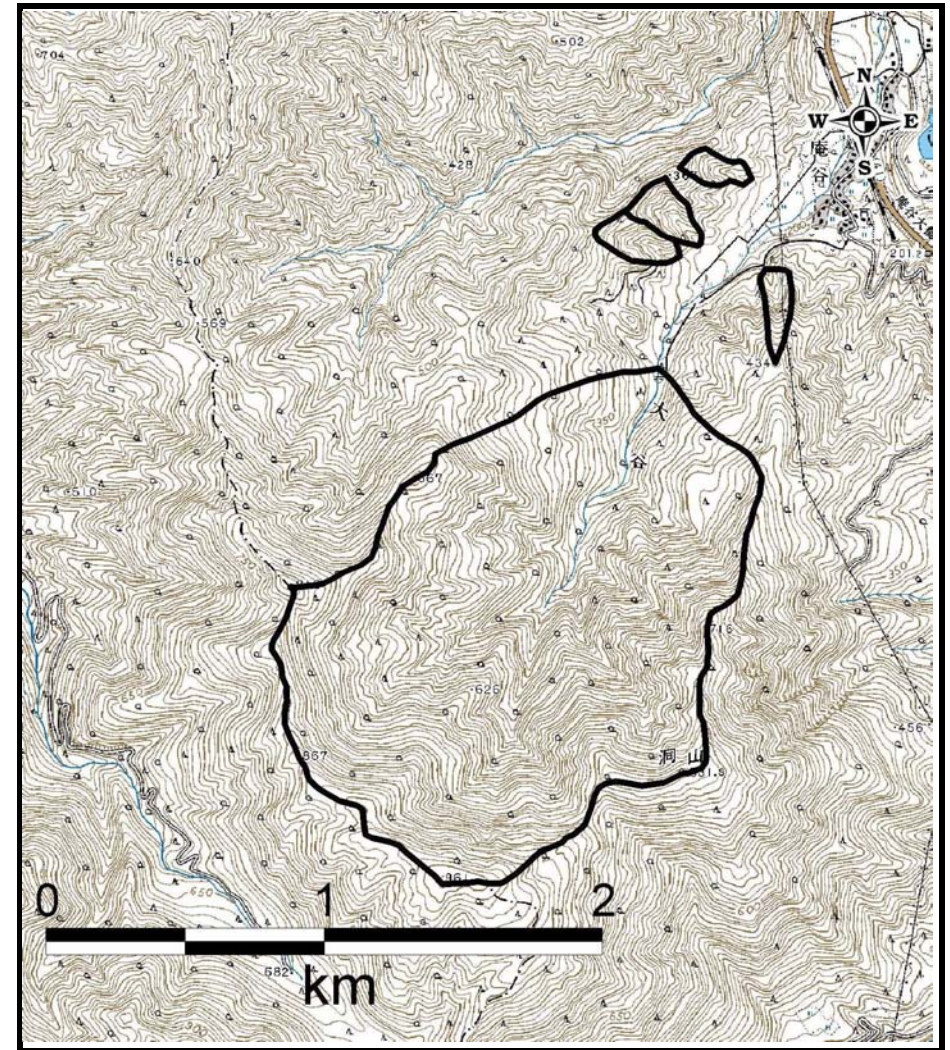


土砂災害警戒区域等の指定の公示に係る図書（その1）



(1/200,000)


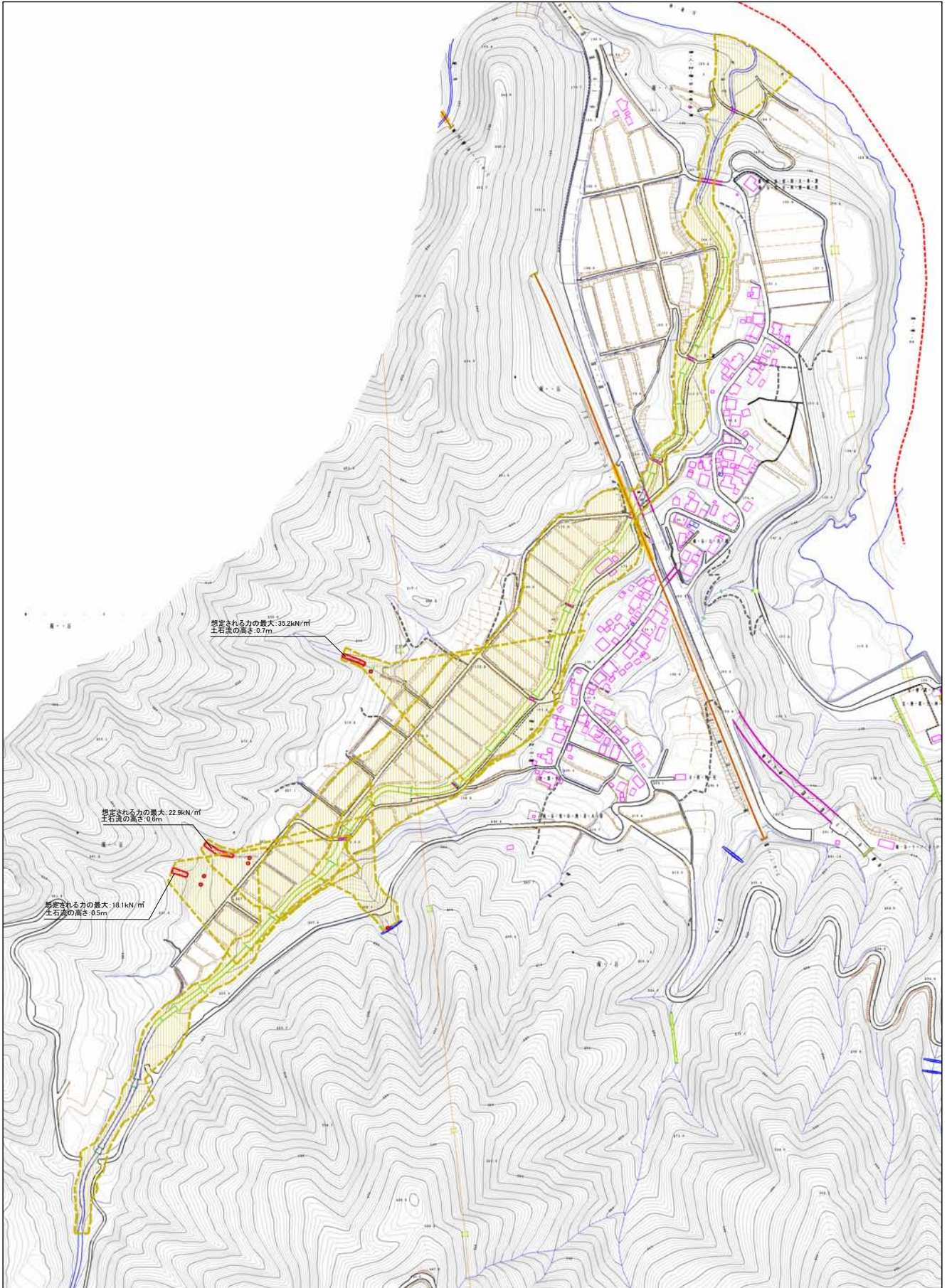


(1/25,000)

様式-1 (土)
土砂災害警戒区域・土砂災害特別警戒区域 位置図

自然現象の種類	土石流
溪流番号	129
溪流名	大谷川
所在地	富山県富山市庵谷

この地図は、国土地理院長の承認を得て、同院発行の数値地図200000（地図画像）及び数値地図25000（地図画像）を複製したものである。（認証番号 平19総複、第799号）



様式-2(土)	土砂災害防止法施行令第2条の基準(国土院告示)	自然災害の種類	土石流	派流番号	129
土砂災害警戒区域・土砂災害特別警戒区域区域図	国土院告示第1号(国土院告示) 国土院告示第2号(国土院告示) 国土院告示第3号(国土院告示) 国土院告示第4号(国土院告示) 国土院告示第5号(国土院告示) 国土院告示第6号(国土院告示) 国土院告示第7号(国土院告示) 国土院告示第8号(国土院告示) 国土院告示第9号(国土院告示) 国土院告示第10号(国土院告示)	告示番号		派流名	大谷川
	国土院告示第11号(国土院告示) 国土院告示第12号(国土院告示) 国土院告示第13号(国土院告示) 国土院告示第14号(国土院告示) 国土院告示第15号(国土院告示) 国土院告示第16号(国土院告示) 国土院告示第17号(国土院告示) 国土院告示第18号(国土院告示) 国土院告示第19号(国土院告示) 国土院告示第20号(国土院告示)	告示年月日		所在地	富山県富山市尾谷
	国土院告示第21号(国土院告示) 国土院告示第22号(国土院告示) 国土院告示第23号(国土院告示) 国土院告示第24号(国土院告示) 国土院告示第25号(国土院告示) 国土院告示第26号(国土院告示) 国土院告示第27号(国土院告示) 国土院告示第28号(国土院告示) 国土院告示第29号(国土院告示) 国土院告示第30号(国土院告示)	縮尺	1:2,500		富山県